TomTom Toyota

1. Čo je súčasťou balenia

1 Váš TomTom

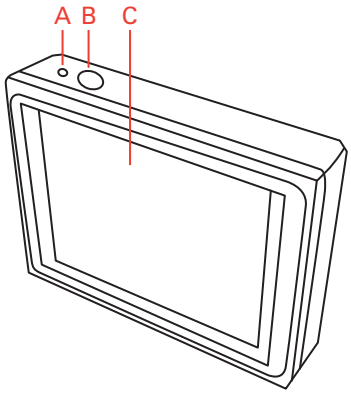

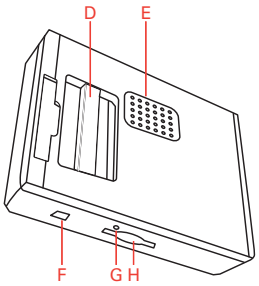

Ⓐ Kontrolka stavu dobíjania
Ⓑ Hlavný vypínač
Ⓒ Dotykový displej
Ⓓ Konektor
Ⓔ Reproduktor
Ⓕ USB konektor
Ⓖ Tlačidlo Reset
Ⓗ Slot pamäťovej karty

2 Pamäťová karta (karta SD)

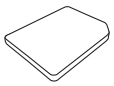

3 Kábel USB

4 Kryt konektora

5 Puzdro

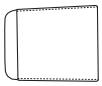

6 Dokumentačný balíček

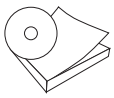

2. Skôr než začnete

Zapínanie

Ak chcete zapojiť TomTom do autorádia postupujte podľa pokynov na začiatku tejto príručky. TomTom sa dá používať aj bez zapojenia do autorádia. Držiak je dostupný ako príslušenstvo, takže môžete používať TomTom aj v iných autách.

Spustenie TomTom po prvom zapnutí môže trvať až 20 sekúnd. Váš TomTom vypnete stlačením a podržaním hlavného vypínača asi na 2 sekundy.

Nastavenie

Pred nastavením navigačného zariadenia odpovedzte poklepaním na obrazovku na niekoľko otázok.

Dôležité: Starostlivo vyberte správny jazyk, pretože zvolený jazyk bude predvoleným pre všetky menu a písané inštrukcie.

Odstraňovanie problémov

Vždy sa uistite, že používate najnovšiu verziu TomTom aplikácie pre vaše zariadenie TomTom. Použitím TomTom HOME si môžete aplikáciu aktualizovať.

Ak máte problém zapnúť TomTom, skústeTomTom resetovať.

Na resetovanie TomTom použite vyrovnanú spinku na papiere alebo niečo podobné, aby ste stlačili tlačidlo Reset. Tlačidlo Reset je umiestnené vedľa slotu pamäťovej karty, na spodnej strane TomTom. Potom TomTom zapnite.

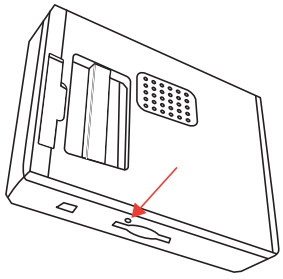

Zlepšenie príjmu signálu

Ak zistenie aktuálnej pozície trvá zariadeniu TomTom dlhšie ako 5 minút, uistite sa, že sa zariadenie nachádza v otvorenom priestore bez vysokých objektov, ako sú budovy alebo stromy.

Počas pripájania vášho TomTom k počítaču môžete TomTom HOME používať na sťahovanie informácií o pozíciách GPS satelitov v nasledujúcich 7 dňoch. To zariadeniu TomTom umožní rýchlejšie nájsť vašu pozíciu.

Starostlivosť o TomTom

Po opustení automobilu nikdy nenechávajte TomTom ani príslušenstvo na viditeľnom mieste – mohli by sa stať ľahkou korisťou pre zlodejov.

Prístup do zariadenia TomTom je možné chrániť vstupným heslom, ktoré bude potrebné zadať pri každom spustení TomTom.

Je dôležité, aby ste sa o svoj TomTom náležite starali.

- TomTom nebol navrhnutý na používanie v extrémnych teplotách – vystavenie zariadenia takýmto teplotám môže spôsobiť jeho trvalé poškodenie.
- Za žiadnych okolností neotvárajte kryt zariadenia svojho TomTom. Otvorenie zadného krytu môže byť nebezpečné a ruší sa ním platnosť záruky.
- Displej zariadenia TomTom otierajte mäkkou handričkou. Nepoužívajte tekuté čistiace prostriedky.

Nočné zobrazenie

Keď na automobile zapnete čelné svetlá, TomTom sa prepne na nočné zobrazovanie Pri nočnom zobrazovaní je jas na displeji TomTom stlmený, takže je displej za tmy vonku lepšie viditeľný.

Nočné zobrazovanie TomTom je prepojené na nastavovač tlmenia jasu na autorádiu. Ďalšie informácie o nastavovaní tlmenia jasu si pozrite v príručke k autorádiu.

Pre ručné nastavovanie jasu displeja v menu Predvoľby vyberte položku neprepojiť nastavovanie tlmenia jasu v **Predvoľbách rozšírenia**. Ak chcete ručne prepínať na nočné zobrazovanie, poklepte **Použiť nočné farby** v menu Predvoľby.

3. Zobrazenie počas jazdy

Po spustení vášho TomTom sa aktivuje zobrazenie počas jazdy spolu s podrobnými informáciami o vašej aktuálnej pozícii.

Keď potom poklepete na stred displeja, vyvoláte Hlavné menu.

***Poznámka**: Zobrazenie počas jazdy bude čiernobiele, až kým TomTom nezistí vašu aktuálnu pozíciu.*

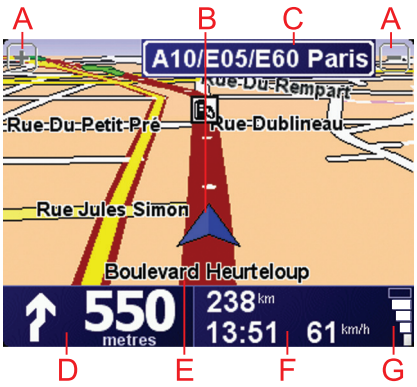

Ⓐ Poklepaním na + alebo - zväčšíte alebo zmenšíte mierku mapy.

Ⓑ Vaša aktuálna pozícia.

Ⓒ Názov nasledujúcej hlavnej cesty alebo informácie o dopravnej značke, ak sú k dispozícii.

Ⓓ Navigačné inštrukcie pre nasledujúcu cestu.

Poklepaním na túto oblasť zopakujete posledný hovorený pokyn a zmeníte hlasitosť.

Ⓔ Názov ulice, na ktorej sa nachádzate.

Ⓕ Informácie o vašej ceste ako dĺžka cesty, zostávajúca vzdialenosť a čas príchodu.

Zobrazené informácie môžete zmeniť poklepaním na **Predvoľby stavovej lišty** v menu **Predvoľby**.

Ⓖ Intenzita signálu GPS.

4. Vaša prvá cesta

Plánovanie trasy s vaším TomTom je jednoduché. Svoju prvú cestu naplánujete takto.

Dôležité: Trasu by ste si mali vždy naplánovať pred samotnou jazdou. Je nebezpečné plánovať trasu počas riadenia automobilu.

1. Poklepte na displej a vyvolajte hlavné menu.

***Poznámka**: Tlačidlá na vašom TomTom sú okrem prípadov dočasnej nedostupnosti tlačidla zobrazené plnofarebne. Napríklad tlačidlo **Nájsť alternatívu**... v hlavnom menu nebude dostupné, kým si nenaplánujete nejakú trasu.*

2. Poklepte na **Navigovať na...**

3. Poklepte na **Adresa**.

Po vložení adresy máte na výber z týchto možností:

- **Stred mesta** – poklepaním na toto tlačidlo nastavíte ako cieľ svojej cesty centrum mesta alebo obce.
- **Ulica a číslo domu** – poklepaním na toto tlačidlo nastavíte ako cieľ svojej cesty presnú adresu.
- **PSČ** – poklepaním na toto tlačidlo vložíte ako cieľ cesty PSČ.

***Poznámka**: Môžete vložiť PSČ ľubovoľnej krajiny. Vo Veľkej Británii a Holandsku sú PSČ natoľko podrobné, že je podľa nich možné identifikovať jednotlivé domy. V iných krajinách slúžia PSČ na identifikáciu jednotlivých miest alebo oblastí. Potom bude potrebné ešte uviesť ulicu a číslo domu.*

- **Križovatka alebo dopravný uzol** – poklepaním na toto tlačidlo nastavíte ako cieľ svojej cesty miesto, kde sa spájajú dve ulice.

V tomto príklade uvedieme presnú adresu.

4. Poklepte na **Ulica a číslo domu**.

***Poznámka**: Ak plánujete cestu prvýkrát, váš TomTom bude požadovať určenie krajiny. Vaša voľba sa uloží a bude sa používať pri ďalších plánovaných trasách.*

Toto nastavenie je kedykoľvek možné zmeniť poklepaním na vlajku príslušnej krajiny.

5. Začnite písať názov mesta, do ktorého máte namierené.

Počas vkladania písmen sa postupne zobrazujú mestá, ktorých názov začína na vami zvolené znaky. Keď sa v zozname zobrazí cieľ vašej cesty, poklepaním na názov mesta ho nastavíte.

6. Začnite písať názov ulice a keď sa objaví v zozname, vyberte ju.

   Podobne ako pri názve mesta, aj teraz sa zobrazujú ulice, ktorých názov sa začína rovnakými znakmi, aké ste už napísali. Keď sa v zozname zobrazí cieľ vašej cesty, poklepaním na názov ulice ho nastavíte.

7. Teraz zvoľte číslo domu ako cieľ vašej cesty a potom poklepte na **Hotovo**.

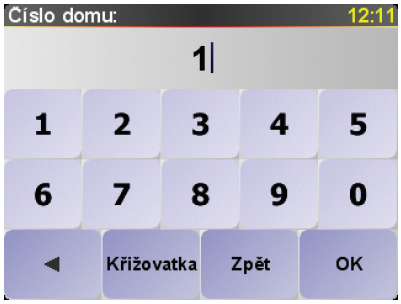

8. Váš TomTom sa spýta, či potrebujete doraziť do cieľa v určitý čas. V tomto prípade poklepte na **NIE**.

   Váš TomTom vypočíta trasu.

9. Po vypočítaní trasy poklepte na **Hotovo**.

TomTom vás ihneď začne navádzať do cieľa pomocou hovorených pokynov a pokynov zobrazovaných na displeji.

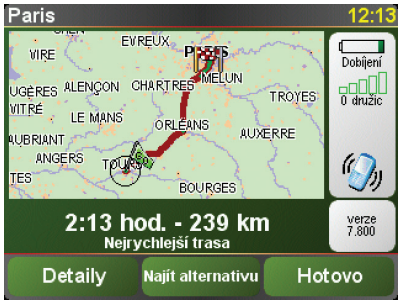

Časy príchodu

Keď plánujete trasu, TomTom sa vás opýta, či chcete doraziť v konkrétnom čase.

Poklepaním na **ÁNO** určíte požadovaný čas príchodu.

Váš TomTom vypočíta čas príchodu a ukáže vám, či dorazíte načas.

Túto informáciu môžete tiež použiť na zistenie času odchodu. Ak váš TomTom zobrazí, že dorazíte o 30 minút skôr, môžete namiesto toho počkať a vyraziť o 30 minút neskôr.

Váš čas príchodu sa počas jazdy neustále prepočítava. Stavová lišta zobrazuje, či dorazíte načas, alebo prídete neskôr nasledovným spôsobom:

+55 min	Prídete 55 minút pred časom príchodu, ktorý ste zadali. Ak je odhadnutý čas príchodu viac ako päť minút pred vami zadaným časom príchodu, zobrazí sa zelenou farbou.
+3 min	Prídete 3 minúty pred vami zadaným časom príchodu. Ak je odhadnutý čas príchodu menej ako 5 minút pred vami zadaným časom, zobrazí sa žltou farbou.
-19 min	Prídete o 19 minút neskôr. Ak je odhadnutý čas príchodu neskorší ako vami zadaný čas, zobrazí sa červenou farbou.

Predvoľby stavovej lišty

Poklepaním na **Predvoľby stavovej lišty** v menu Predvoľby zapnete alebo vypnete oznamovanie času príchodu.

Vyberte si požadovanú možnosť v prvom okne menu a potom poklepte na **Hotovo**.

Ak chcete zapnúť oznamovanie času príchodu, vyberte možnosť **Zobraziť čas zostávajúci do príchodu**.

Aké sú ďalšie možnosti navigácie?

Po poklepaní na **Navigovať na...** môžete nastaviť cieľ svojej cesty rôznymi spôsobmi, nielen zadaním adresy. Ďalšie možnosti sú uvedené v nasledujúcom zozname:

Domov

Poklepte na toto tlačidlo, ak chcete, aby vás prístroj navigoval do miesta nastaveného ako Domov.

Toto tlačidlo pravdepodobne budete používať častejšie než ktorékoľvek iné.

Obľúbené

Poklepte na toto tlačidlo, ak chcete zvoliť položku Obľúbené ako cieľ svojej cesty.

Adresa

Poklepaním na toto tlačidlo vložíte adresu cieľa cesty.

Posledné cieľ. miesto

Poklepte na toto tlačidlo, ak si chcete vybrať cieľ svojej cesty zo zoznamu miest, ktoré ste v poslednom čase použili ako ciele cesty.

Bod záujmu

Poklepte na toto tlačidlo, ak chcete, aby vás prístroj navigoval do Bodu záujmu (BZ).

Bod na mape

Poklepte na toto tlačidlo, ak si chcete pomocou prehliadača máp zvoliť za cieľ svojej cesty bod na mape.

Zemepis. dĺžka/šírka

Poklepaním na toto tlačidlo určíte cieľ cesty pomocou hodnôt zemepisnej šírky a dĺžky.

TomTom Priateľ

Poklepanie na toto tlačidlo vás bude navigovať do poslednej známej pozície TomTom Priateľa. Nezabúdajte na to, že Priateľ sa môže presunúť skôr, než sa k nemu dostanete.

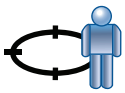

Pozícia posledného zastavenia

Poklepaním na toto tlačidlo určíte ako cieľ cesty svoju poslednú zaznamenanú pozíciu.

Plánovanie trasy v predstihu

Svoj TomTom môžete použiť aj na plánovanie cesty dopredu zvolením východiskového bodu a cieľa. Môžete napríklad:

- Zistiť, ako dlho bude cesta trvať ešte predtým, než sa na ňu vydáte.
- Overiť si trasu cesty, ktorú plánujete.
- Zistiť trasu pre niekoho, kto vás chce navštíviť, aby ste mu mohli vysvetliť, ako sa k vám má dostať.

Ak chcete naplánovať cestu dopredu, postupujte takto:

1. Poklepte na displej a vyvolajte hlavné menu.
2. Poklepaním na tlačidlo šípky sa presuniete do ďalšieho menu a potom poklepte na **Pripraviť trasu**.

Pripraviť trasu

3. Zvoľte východiskový bod vašej cesty rovnakým spôsobom, akým by ste si vybrali cieľ cesty.
4. Nastavte cieľ svojej cesty.
5. Zvoľte si typ trasy, ktorá by sa mala naplánovať.
   - **Najrýchlejšia trasa** – trasa, ktorá trvá najkratší čas.
   - **Najkratšia trasa** – najkratšia vzdialenosť medzi určenými miestami. Nemusí to byť najrýchlejšia trasa, najmä ak najkratšia trasa prechádza cez mesto alebo obec.
   - **Vyhnúť sa diaľniciam** – trasa, ktorá nevyužíva diaľnice.
   - **Pešia trasa** – trasa špecificky naplánovaná pre pešiu cestu.
   - **Cyklotrasa** – trasa špecificky naplánovaná pre bicykle.
   - **Obmedzená rýchlosť** – trasa pre vozidlá, ktoré možno viesť iba obmedzenou rýchlosťou. Musíte zvoliť maximálnu rýchlosť.
6. Váš TomTom naplánuje trasu medzi dvoma miestami, ktoré ste si zvolili.

Viac informácií o trase

Prístup k týmto možnostiam poslednej naplánovanej cesty získate poklepaním **Zobraziť trasu** v Hlavnom menu alebo **tlačidla Detaily**

Potom si môžete vybrať z nasledujúcich možností:

Prehľadávať ako text	Poklepte na toto tlačidlo a zobrazí sa zoznam všetkých pokynov na odbočenie z trasy. To je veľmi užitočné, ak potrebujete vysvetliť trasu niekomu inému.
Prehľadávať ako obrázky	Poklepte na toto tlačidlo a zobrazí sa každá odbočka na vašej trase. Poklepte na pravú alebo ľavú šípku, ak sa chcete posunúť na ceste dopredu alebo naspäť. Poklepaním na displej vypnete 3D zobrazenie a zobrazíte mapu s pohľadom z výšky.
Prehľadávať mapu trasy	Poklepaním na toto tlačidlo zobrazíte prehľad trasy pomocou prehliadača mapy.
Zobraziť súhrn trasy	Poklepte na toto tlačidlo a zobrazí sa displej zhrňujúcich informácií o trase.

5. Vyhľadanie alternatívnych trás

Po naplánovaní trasy možno budete chcieť na nej urobiť nejakú zmenu bez toho, aby sa zmenil cieľ cesty.

Prečo zmeniť trasu?

Možno pre niektorý z týchto dôvodov:

- Na ceste pred sebou uvidíte zátarasy alebo kolónu vozidiel.
- Chcete ísť cez konkrétne miesto, zobrať niekoho po ceste, zastaviť sa na obed alebo natankovať palivo.
- Chcete sa vyhnúť nepríjemným križovatkám alebo cestám, ktoré nemáte radi.

Nájsť alternatívu...

Poklepaním na **Nájsť alternatívu...** v hlavnom menu zmeníte aktuálne naplánovanú trasu.

Potom poklepte na jednu z možností nižšie.

Vypočítať alternatív. trasu

Poklepte na toto tlačidlo a vypočíta sa alternatíva k trase, ktorá je už naplánovaná.

Váš TomTom vyhľadá inú trasu zo súčasnej polohy do cieľa cesty.

Ak sa nakoniec rozhodnete, že by ste predsa len uprednostnili pôvodnú trasu, poklepte na tlačidlo **Prepočítať pôvodnú trasu**.

Kedy by to mohlo byť potrebné?

Okrem ciest v okolí vašej pozície a v okolí cieľa cesty bude vaša nová trasa viesť do cieľa cesty po úplne iných cestách. Ide o jednoduchý spôsob prepočítania úplne novej trasy.

Vyhnúť sa zátarase

Poklepte na toto tlačidlo, ak chcete zobraziť zátarasu alebo kolónu áut pred vami. Potom si musíte vybrať, akej časti trasy, ktorá je pred vami, sa chcete vyhnúť.

Vyberte si z rôznych možností: 100 m, 500 m, 2000 m, 5000 m. Váš TomTom prepočíta trasu tak, aby ste sa vyhli úseku v dĺžke, ktorú ste si zvolili.

Nezabúdajte na to, že keď už je nová cesta prepočítaná, možno budete musieť veľmi skoro opustiť cestu, na ktorej sa práve nachádzate.

Ak sa prekážka náhle odstráni, poklepaním na **Prepočítať pôvodnú trasu** sa vrátite k svojej pôvodnej trase.

Cestovať cez...

Poklepte na toto tlačidlo, ak chcete zmeniť svoju trasu tak, aby prechádzala cez konkrétne miesto, ak napríklad chcete niekoho zobrať po ceste.

Zvoľte si miesto, cez ktoré chcete ísť, rovnakým spôsobom, ako si volíte cieľ cesty. Budete si tak môcť vybrať zo všetkých možností: napr. **Adresa**, **Obľúbené**, **Bod záujmu** a **Bod na mape**.

Váš TomTom prepočíta novú trasu do cieľa cesty, prechádzajúcu miestom, ktoré ste si vybrali. Na rozdiel od cieľa cesty, TomTom vás neinformuje, keď týmto miestom prechádzate.

Pomocou tohto tlačidla môžete prechádzať len cez jedno miesto. Ak chcete cestovať cez viac než len jedno miesto, použite Itinerár.

Prepočítať pôvodnú trasu

Poklepaním na toto tlačidlo sa vrátite na pôvodnú trasu bez obchádzok zátarás alebo bez cestovania cez konkrétne miesta.

Vyhnúť sa časti trasy

Poklepte na toto tlačidlo, ak sa chcete vyhnúť časti trasy. Poklepte na toto tlačidlo, ak vidíte, že vaša trasa obsahuje cesty alebo križovatky, ktoré nemáte radi, alebo na nich hrozia problémy s dopravou.

Potom si môžete zo zoznamu ciest na svojej trase zvoliť cestu, ktorej sa chcete vyhnúť.

6. Menus

Hlavné menu

Poklepaním na displej TomTom v zobrazení počas jazdy otvoríte hlavné menu.

- **Navigovať na...**

  Poklepaním na toto tlačidlo spustíte plánovanie trasy.

- **Nájsť alternatívu...**

  Kliknite na toto tlačidlo, ak sa chcete vyhnúť časti trasy, ak chcete cestovať cez konkrétne miesto alebo chcete vypočítať alternatívnu trasu.

- **Help me! (Pomoc!)**

  Help me! (Pomoc!) poskytuje jednoduchý spôsob, ako nájsť a kontaktovať centrá pohotovostnej služby a iné špecializované služby.

- **Mobilný telefón**

  Týmto tlačidlom otvoríte menu mobilného telefónu. Môžete napríklad telefonovať alebo písať a čítať textové správy.

- **Zmeniť predvoľby**

  Týmto tlačidlom otvoríte menu Predvoľby. Môžete zmeniť mnoho prvkov týkajúcich sa vzhľadu a činnosti zariadenia TomTom.

Skryté tlačidlá a funkcie

Pri prvom použití zariadenia TomTom sa v menu nezobrazia všetky tlačidlá.

Veľa tlačidiel a tiež niektoré pokročilé funkcie zostanú skryté, pretože ich nebudete používať príliš často.

Ak chcete zobraziť všetky tlačidlá a funkcie, poklepte na **Zobraziť VŠETKY možnosti menu** v menu Predvoľby.

Ak chcete tlačidlá opäť skryť, poklepte na **Zobraziť niekoľko možností menu** v menu Predvoľby.

7. Zvuky a hlasy

Zvuk na vašom TomTom sa používa na funkcie ako:

- Hovorené pokyny
- Hlasité hovory
- Upozornenia

Ako sa dá zmeniť hlasitosť?

Hlasitosť môžete zmeniť tromi spôsobmi:

- Poklepaním na ľavú dolnú časť Zobrazenia počas jazdy. Zopakuje sa posledný hovorený pokyn a zobrazí sa hlasitosť.

  Presunutím jazdca nastavíte hlasitosť.

- V hlavnom menu poklepte na **Zmeniť predvoľby**, potom poklepte na **Predvoľby hlasitosti**.

  Poklepaním na **Test** skontrolujete vykonané zmeny.

Automatická zmena hlasitosti

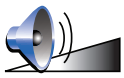

Predvoľby hlasitosti

Váš TomTom môže meniť hlasitosť automaticky.

1. V hlavnom menu poklepte na **Zmeniť predvoľby**.
2. Poklepte na **Predvoľby hlasitosti**.
3. Vyberte **Spojiť hlasitosť s rýchlosťou vozidla**.
4. Poklepte na **Hotovo**.

Vybrať hlas

Predvoľby hlasu

Ak chcete zmeniť hlas, ktorý používa TomTom, poklepte na **Hlasové predvoľby** v menu Predvoľby a potom poklepte na **Zmeniť hlas**. Vyberte hlas zo zoznamu.

8. Používanie autorádia

Prepnutie na audio

Ak chcete použiť TomTom na ovládanie autorádia, stačte tlačidlo **Displej**. Späť na navigačné funkcie sa môžete prepnúť kedykoľvek opätovným stlačením tlačidla **Displej**.

Ak sa prepnete na ovládanie autorádia, zapne sa autorádio, ak v tom čase už nepoužívate iný zdroj audia. AK sa chcete prepnúť na iný audio vstup, stačte tlačidlo **Zdroj**.

Hlasitosť všetkých zvukov je nastavovaná ovládačom hlasitosti na autorádiu. Hlasitosť hovorených pokynov môžete nastaviť zvlášť zmenou hlasitosti na svojom TomTom.

Používanie rádia

TomTom zobrazuje stanicu, na ktorej máte naladené rádio a jej frekvenciu.

Stanicu môžete uložiť, tak zostane predvolená. Je možné prednastaviť 6 predvolieb na každej frekvencii. Aby ste uložili frekvenciu, stlačte a podržte číslo, ktoré chcete pre uloženú frekvenciu použiť. Keď sa farba tlačidla zmení na čiernu, frekvencia je uložená.

Aby ste vybrali uloženú stanicu, poklepte na predvoľbu, ktorú chcete počúvať.

Používanie prehrávača iPod® a úložných zariadení USB

Svoj TomTommôžete použiť na prehrávanie skladieb uložených na prehrávači iPod® alebo úložných zariadeniach USB, ktoré sú pripojené na autorádio. Kábel na pripojenie iPodu k autorádiu je k dispozícii ako príslušenstvo.

***Poznámka**: TomTommusí byť zapojený do autorádia, aby mohol prehrávať hudbu uloženú v prehrávači iPod® alebo úložných zariadeniach USB*

Keď prvýkrát pripojíte iPod® alebo úložné zariadenie USB a vyberiete niektoré z nich ako vstupný audio zdroj, autorádio začne prehrávať prvú skladbu na prehrávači iPod® alebo úložnom zariadení USB.

Ak chcete vybrať iPod® alebo úložné zariadenie USB, stlačte tlačidlo **Zdroj** na autorádiu a podržte ho, kým sa**iPod** alebo **USB** zobrazí na vašom TomTom. Poklepaním na **Vybrať** si zvolíte skladbu na prehrávanie. Keď použijete hudobný automat TomTom, môžete si potom vybrať skladby, ktoré chcete počúvať.

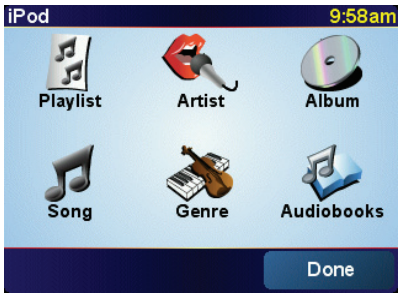

- **Playlist** – poklepaním na toto tlačidlo zvolíte zoznam skladieb.

***Poznámka**: Pomocou aplikácií ako iTunes®, Musicmatch® alebo Winamp® si môžete vytvárať zoznamy skladieb.*

- **Pesnička** – poklepaním na toto tlačidlo si môžete vyberať zo všetkých skladieb.
- **Interpret** – poklepaním na toto tlačidlo si zvolíte skladbu podľa daného interpreta alebo skupiny.
- **Žáner** – poklepaním na toto tlačidlo si zvolíte konkrétny druh hudby.
- **Album** – poklepaním na toto tlačidlo si zvolíte album zo zoznamu.
- **Hovorené knihy** – poklepaním na toto tlačidlo si vyberte hovorenú knihu. Hovorené knihy sa nedajú prehrávať z úložných zariadení USB.

Ak chcete preskočiť nasledujúcu alebo predchádzajúcu skladbu, použite ovládače na autorádiu.

***Poznámka**: Nie všetky súbory typu mp3 obsahujú informácie o skladbe (napríklad o umelcovi alebo žánri). Ak súbor neobsahuje žiadnu informáciu, bude ako názov skladby použitý názov súboru.*

9. Prehľadávať mapu

Ak si chcete prezerať mapu rovnakým spôsobom, ako by ste si prezerali klasickú papierovú mapu, poklepte na **Prehľadávať mapu** v hlavnom menu.

Mapu môžete posúvať, ak sa dotknete displeja a pohybujete po ňom prstom.

Ⓐ Mierka

Ⓑ Vaša aktuálna pozícia.

Ⓒ Tlačidlo GPS

Poklepaním na toto tlačidlo sa vaša aktuálna pozícia zobrazí v strede mapy.

Ⓓ Možnosti

Ⓔ Kurzor

Ⓕ Tlačidlo Hľadať

Poklepaním na toto tlačidlo vyhľadáte konkrétne adresy.

Ⓖ Tlačidlo kurzora

Poklepaním na toto tlačidlo môžete navigovať do pozície kurzora, pridať pozíciu kurzora medzi Obľúbené alebo vyhľadať bod záujmu v blízkosti pozície kurzora.

Ⓗ Lišta zväčšenia/zmenšenia

Presunutím jazdca zväčšíte alebo zmenšíte zobrazenie.

Tlačidlo kurzora

Kurzor môžete využívať pri vyhľadávaní adries a bodov záujmu (BZ), napr. reštaurácií, železničných alebo čerpacích staníc.

Umiestnite kurzor na miesto na mape, potom poklepajte na jedno z nasledujúcich tlačidiel:

Navigovať tam	Poklepaním na toto tlačidlo spustíte navigáciu k pozícii kurzora. Váš TomTom vypočíta trasu.
Nájsť blízky BZ	Poklepaním na toto tlačidlo nájdete BZ v blízkosti pozície kurzora. Ak ste napríklad našli reštauráciu, ktorú by ste radi navštívili, môžete v jej blízkosti vyhľadať garáž na parkovanie.
Stred mapy	Pri sledovaní mapy poklepaním na toto tlačidlo presuniete pozíciu označenú kurzorom do stredu displeja.
Volať...	Poklepaním na toto tlačidlo zatelefonujete do miesta pozície kurzora. Toto tlačidlo je dostupné, iba ak je vo vašom TomTom uložené telefónne číslo daného miesta. Vo vašom TomTom sú uložené tel. čísla mnohých bodov záujmu. Ak si k vytvoreným BZ pridáte telefónne čísla, môžete na ne zavolať.
Pridať ako obľúbené	Poklepaním na toto tlačidlo vytvoríte položku Obľúbené v pozícii kurzora.
Pridať ako BZ	Poklepaním na toto tlačidlo vytvoríte BZ v pozícii kurzora.
Opraviť miesto	Poklepaním na toto tlačidlo opravíte miesto zobrazené v pozícii kurzora.

10. TomTom Map Share

TomTom Map Share™ je bezplatná služba, umožňujúca aktualizácie vašej mapy a ak si to želáte, zdieľanie týchto aktualizácií s ostatnými členmi komunity TomTom Map Share.

Ak narazíte na ulicu, ktorá bola donedávna prejazdná, ale teraz už nie je, prostredníctvom Map Share môžete svoju mapu aktualizovať a potom túto aktualizáciu zdieľať s ostatnými členmi komunity Map Share.

Map Share môžete využívať na odosielanie a príjem aktualizácií máp v priebehu prvého roku po vydaní mapy. To znamená, že po uplynutí jedného roku od vydania mapy už nebudete môcť odosielať alebo prijímať aktualizácie danej verzie mapy. Budete však môcť svoju mapu i naďalej aktualizovať pre vlastné potreby a využívať tieto aktualizácie na svojom zariadení.

Potom, ako sa stanete členmi komunity TomTom Map Share, budete môcť svoju mapu aktualizovať zmenami uskutočňovanými ostatnými členmi komunity Map Share.

Sami si zvolíte typ aktualizácií, ktoré chcete dostávať, a po každom pripojení vášho TomTom k TomTom HOME sa mapa automaticky aktualizuje.

Komunita TomTom Map Share

Ak sa chcete stať členmi komunity Map Share, postupujte nasledovne:

1. Poklepte na **Opravy mapy** v hlavnom menu.

Tip: Ak sa nezobrazí tlačidlo **Opravy mapy** v hlavnom menu, poklepte na **Zobraziť VŠETKY možnosti** v menu Predvoľby.

2. Poklepte na **Stiahnuť opravy vykonané inými užívateľmi**
3. Poklepte na **Pridať sa**.

Po pripojení vášho TomTom k počítaču TomTom HOME automaticky stiahne všetky dostupné aktualizácie mapy a odošle komunite Map Share všetky vami uskutočnené zmeny.

Aktualizácie máp

Sú dva typy aktualizácií máp:

- Aktualizácie, ktoré sa na mape zobrazia okamžite. Sem patria zmeny v smere jazdy, zablokovanie či premenovanie určitej ulice a pridanie alebo úprava BZ.

  Táto zmena sa okamžite zobrazí na vašej mape. Tieto aktualizácie môžete kedykoľvek skryť v predvoľbách menu Map Share.

- Aktualizácie, ktoré sa odošlú do TomTom, ale nezobrazia sa okamžite na vašej mape. Sem patria chýbajúce ulice, chyby týkajúce sa vjazdov a výjazdov a tiež chýbajúce kruhové objazdy.

Tieto aktualizácie najprv overí TomTom a potom ich zahrnie do ďalšieho vydania mapy. Tieto aktualizácie preto členovia komunity Map Share nezdieľajú.

Tip: Ak sa nezobrazí tlačidlo **Opravy mapy** v hlavnom menu, poklepte na **Zobraziť VŠETKY možnosti** v menu Predvoľby.

Aktualizácia mapy

Opraviť chybu mapy

1. Poklepte na **Opravy mapy** v hlavnom menu.
2. Poklepte na **Opraviť chybu mapy**.

   Zobrazí sa zoznam možných aktualizácií mapy.
3. Vyberte typ aktualizácie, ktorý chcete odoslať.

***Poznámka**: Ak poklepete na **Pridať chýbajúci BZ** alebo **Oznámiť inú chybu**, zobrazí sa výzva, aby ste poskytli ďalšie informácie. Až potom budete môcť pokračovať.*

4. Vyberte spôsob, ktorý chcete použiť pri výbere umiestnenia aktualizácie.
5. Po výbere umiestnenia poklepte na **Hotovo**.
6. Zadajte aktualizáciu alebo aktualizáciu potvrďte.

Označenie chyby v mape počas jazdy

Ak počas jazdy spozorujete závažnú chybu v mape, môžete dané miesto označiť stlačením tlačidla **Oznámiť** a podrobnosti doplniť neskôr, keď zaparkujete.

Ak chcete zobraziť tlačidlo **Oznámiť** v zobrazení počas jazdy, postupujte nasledovne:

1. Poklepte na **Opravy mapy** v hlavnom menu.

Tip: Ak sa nezobrazí tlačidlo **Opravy mapy** v hlavnom menu, poklepte na **Zobraziť VŠETKY možnosti** v menu Predvoľby.

2. Poklepte na **Predvoľby opráv**.
3. Poklepte na **Hotovo** a potom znovu na **Hotovo**.
4. Vyberte **Zobraziť tlačidlo Oznámiť** a potom poklepte na **Hotovo**.

Tlačidlo **Oznámiť** uvidíte v ľavej časti zobrazenia počas jazdy. Po označení miesta môžete pridať viac informácií o vykonanej zmene z menu **Opravy mapy**.

Ste napríklad na ceste k domu svojho priateľa a spozorujete, že názov ulice, na ktorej sa práve nachádzate, sa líši od názvu na vašej mape. Ak chcete odoslať túto zmenu, poklepte na tlačidlo **Oznámiť** a váš TomTom uloží súčasnú polohu. Po príchode do cieľa cesty potom môžete aktualizáciu mapy odoslať do TomTom Map Share.

Získanie posledných aktualizácií máp

Po pripojení vášho TomTom k počítaču TomTom HOME automaticky stiahne všetky dostupné aktualizácie mapy a odošle do komunity Map Share všetky vami uskutočnené zmeny.

Existuje niekoľko typov aktualizácií, ktoré môžete vybrať z menu Predvoľby opráv.

Zmena mojich predvolieb pri aktualizácii máp

Menu Predvoľby opráv sa používa na nastavenie spôsobu fungovania TomTom Map Share vo vašom zariadení.

Môžete nastaviť nasledovné predvoľby:

- Vyberte, aké typy aktualizácií chcete využívať vo svojich mapách.
- Rozhodnite, či sa chcete o svoje aktualizácie deliť s ostatnými.
- Zobrazte alebo skryte tlačidlo **Oznámiť** v zobrazení počas jazdy.

Predvoľby nastavíte nasledovným spôsobom:

1. Poklepte na **Opravy mapy** v hlavnom menu.
2. Poklepte na **Predvoľby opráv**.

   Zobrazí sa zoznam typov aktualizácií.
3. Vyznačte políčko vedľa každého typu aktualizácie, ktorý chcete použiť.
4. Poklepte na **Hotovo**.
5. Vyberte spôsob zdieľania aktualizácií máp s členmi komunity Map Share, potom poklepte na **Hotovo**.
6. Vyberte si, či chcete vidieť tlačidlo **Oznámiť** v zobrazení počas jazdy.
7. Poklepte na **Hotovo**.

Tip: Ak sa neskôr rozhodnete odstrániť aktualizácie z mapy, zrušte výber políčka vedľa tých typov aktualizácií, ktoré chcete odstrániť. Ak zrušíte označenie všetkých políčok, mapa sa vráti do pôvodného stavu pred prvou aktualizáciou.

Kategórie aktualizácie máp

Existuje niekoľko typov aktualizácií, ktoré môžete uplatniť pre svoju mapu.

Ak chcete aktualizovať svoju mapu, poklepte na **Opravy mapy** v hlavnom menu a potom poklepte na **Opraviť chybu mapy**. Zobrazia sa nasledovné typy aktualizácií.

(Od)blokovať ulicu

Poklepaním na toto tlačidlo ulicu zablokujete, alebo odblokujete. Ulicu môžete zablokovať alebo odblokovať v oboch smeroch.

Ak napríklad chcete opraviť chybu týkajúcu sa ulice, v blízkosti ktorej sa práve nachádzate, postupujte nasledovne:

1. Poklepte na **(Od)blokovať ulicu**.
2. Poklepaním na **Blízko vás** vyberte ulicu blízko miesta, kde sa práve nachádzate. Ulicu môžete vybrať podľa názvu, môžete vybrať ulicu v blízkosti vášho bydliska alebo z mapy.
3. Poklepaním na mapu vyberte ulicu alebo časť ulice, ktorú chcete opraviť.

   Zvolená ulica sa zvýrazní a kurzor zobrazí názov ulice.
4. Poklepte na **Hotovo**.

   Vaše zariadenie zobrazuje danú ulicu a ukazuje, či je doprava v tom ktorom smere zablokovaná, alebo je prejazd voľný:

5. Poklepaním na tlačidlo smeru dopravný prúd v tomto smere zablokujete, alebo naopak odblokujete.
6. Poklepte na **Hotovo**.

   Keď nabudúce pripojíte svoje zariadenie k TomTom HOME, vaše aktualizácie budú zdieľať i ostatní členovia komunity TomTom Map Share.

Zameniť smer dopravy

Poklepaním na toto tlačidlo opravíte smer dopravy v jednosmernej ulici, ak sa tento smer líši od údajov na mape.

***Poznámka**: Opačný smer dopravy je možné použiť len pre jednosmerné komunikácie. Ak vyberiete ulicu s premávkou v oboch smeroch, budete môcť jeden zo smerov zablokovať/odblokovať, ale nie tento smer zmeniť.*

Upraviť názov ulice

Poklepaním na toto tlačidlo zmeníte názov ulice na mape.

Ak chcete napríklad premenovať ulicu v blízkosti vašej súčasnej polohy:

1. Poklepte na **Upraviť názov ulice**.
2. Poklepte na **Blízko vás**
3. Poklepaním na mapu vyberte ulicu alebo časť ulice, ktorú chcete opraviť.

   Zvolená ulica sa zvýrazní a kurzor zobrazí názov ulice.
4. Poklepte na **Hotovo**.
5. Vpíšte správny názov ulice.
6. Poklepte na **Hotovo**.

Pridať chýbajúci BZ

Poklepaním na toto tlačidlo pridáte nový Bod záujmu (BZ).

Ak napríklad chcete pridať novú reštauráciu v blízkosti vašej súčasnej polohy:

1. Poklepte na **Pridať chýbajúci BZ**.
2. Poklepte na **Reštaurácia** v zozname kategórií BZ.
3. Poklepte na **Blízko vás**
4. Vyberte miesto chýbajúcej reštaurácie.

   Miesto môžete vybrať zadaním adresy alebo jeho ukázaním na mape. Vyberte **Blízko vás** alebo **Blízko domu**, čím otvoríte mapu v aktuálnej polohe v blízkosti svojho domova.
5. Poklepte na **Hotovo**.
6. Vpíšte názov reštaurácie a potom poklepte na **OK**.
7. Ak poznáte telefónne číslo reštaurácie, môžete ho vložiť, a potom poklepte na **OK**.

   Ak číslo nepoznáte, jednoducho poklepte na **OK** bez udania čísla.

Upraviť BZ

Poklepaním na toto tlačidlo upravíte existujúci BZ.

Toto tlačidlo môžete použiť, ak chcete urobiť nasledovné zmeny v BZ:

- Vymazať BZ.
- Premenovať BZ.
- Zmeniť telefónne číslo BZ.
- Zmeniť kategóriu, ktorej BZ patrí.
- Presunúť BZ na mape.

Ohlásiť ďalšiu chybu

Poklepaním na toto tlačidlo môžete odoslať iné typy aktualizácií.

Tieto aktualizácie sa na vašej mape neopravia okamžite. Váš TomTom odošle špeciálnu správu o aktualizácii do TomTom Map Share.

Môžete odoslať správy o chýbajúcich uliciach, chybách týkajúcich sa vjazdov a výjazdov a tiež chýbajúce kruhové objazdy. Ak sa aktualizácia, ktorú chcete odoslať nenachádza medzi týmito typmi správ, vpíšte všeobecný opis situácie a potom poklepte na **Iné**.

11. Help me! (Pomoc!)

Help me! (Pomoc!) poskytuje jednoduchý spôsob navigácie do centier pohotovostných služieb a iných špecializovaných služieb a kontaktuje ich prostredníctvom telefónu.

Ak ste napríklad účastníkom automobilovej nehody, môžete použiť možnosť Pomoc! a spojiť sa s najbližšou nemocnicou a opísať jej svoju presnú pozíciu.

Tip: Ak sa nezobrazí tlačidlo **Pomoc!** v hlavnom menu, poklepte na **Zobraziť VŠETKY možnosti menu** v menu Predvoľby.

Ako použiť funkciu Pomoc! na zatelefonovanie miestnej službe?

Funkciu Pomoc! môžete použiť na vyhľadanie centra služieb a spojenie s ním.

AK je váš telefón spojený s TomTom, TomTom automaticky vytáča telefónne číslo.

Ak chcete kontaktovať centrum služieb prostredníctvom služby Pomoc! a navigovať do neho zo súčasnej polohy, postupujte takto:

1. Poklepte na displej a vyvolajte hlavné menu.
2. Poklepte na **Pomoc!**
3. Poklepte na **Zavolať o pomoc**.
4. Vyberte službu, ktorú potrebujete – napríklad Najbližšia nemocnica.
5. Na volanie vyberte niektoré centrum zo zoznamu; najbližšie je zobrazené najvyššie.

   Ak je hovor prijatý, TomTom zobrazí vaše pozíciu na mape zároveň s opisom miesta. To vám počas telefonovania pomôže objasniť, kde ste.
6. Ak do centra chcete navigovať pešou chôdzou, poklepte na **Kráčať**.

Váš TomTom vás začne navigovať do tohto cieľa cesty.

Zavolať o pomoc

Svoj TomTom môžete použiť na vyhľadanie miesta služby a jeho kontaktných údajov.

- **Služby v núdzi**
- **Havarijná služba**
- **Najbližšia policajná stanica**
- **Najbližší lekár**
- **Najbližšia nemocnica**
- **Najbližšia verejná doprava**
- **Najbližší autoservis**
- **Najbližší zubár**
- **Najbližšia lekáreň**
- **Najbližší veterinár**

***Poznámka**: V niektorých krajinách nemusia byť k dispozícii všetky informácie potrebné pre služby.*

Autom za pomocou

Svoj TomTom môžete použiť na navigovanie pri šoférovaní do centra služby.

- **Najbližší autoservis**
- **Najbližšia nemocnica**
- **Najbližší lekár**
- **Najbližšia policajná stanica**
- **Najbližšia lekáreň**
- **Najbližší zubár**

***Poznámka**: V niektorých krajinách nemusia byť k dispozícii všetky informácie potrebné pre služby.*

Pešo za pomocou

Svoj TomTom môžete použiť na navigovanie do centra služby pešo.

- **Najbližšia čerpacia stanica**
- **Najbližšia verejná doprava**
- **Najbližšia policajná stanica**
- **Najbližšia lekáreň**
- **Domov**
- **Najbližší lekár**

***Poznámka**: V niektorých krajinách nemusia byť k dispozícii všetky informácie potrebné pre služby.*

 Kde som?	Váš TomTom zobrazí vašu súčasnú polohu. Potom môžete poklepaním na **Zavolať o pomoc** zvoliť typ služby, ktorú chcete kontaktovať.
 Príručka prvej pomoci	Poklepaním na toto tlačidlo zobrazíte príručku prvej pomoci Britského červeného kríža.
 Iné príručky	Poklepaním na toto tlačidlo zobrazíte výber užitočných príručiek.

12. Obľúbené

Čo sú to položky Obľúbené?

Položky Obľúbené sú miesta, ktoré často navštevujete. Môžete si vytvoriť položky Obľúbené, aby ste nemuseli vkladať adresu zakaždým, keď tam chcete navigovať.

Nemusia to byť len miesta, ktoré ste si obľúbili, ale i rôzne užitočné adresy.

Ako si vytvorím položku Obľúbené?

V hlavnom menu poklepte na **Pridať ako obľúbené**.

***Poznámka**: Tlačidlo **Pridať ako obľúbené** nemusí byť zobrazené na prvej strane hlavného menu. Poklepaním na šípku otvoríte ďalšie stránky hlavného menu.*

Umiestnenie položky Obľúbené si potom môžete zvoliť zo zoznamu uvedeného nižšie.

Dajte položke Obľúbené názov, ktorý si ľahko zapamätáte. Váš TomTom zakaždým navrhne názov, obvykle adresu položky Obľúbené. Ak chcete vložiť názov, jednoducho začnite písať. Navrhovaný názov nemusíte vymazať.

Domov

Ako položku Obľúbené si môžete nastaviť miesto Domov.

Obľúbené

Položku Obľúbené nemôžete vytvoriť z inej položky Obľúbené. Táto možnosť bude v tomto menu vždy nedostupná.

Ak chcete premenovať položku Obľúbené, poklepte na **Správa obľúb. položiek** v menu Predvoľby.

Adresa

Môžete určiť adresu, ktorá sa uloží ako položka Obľúbené. Po vložení adresy máte na výber zo štyroch možností.

- **Stred mesta**
- **Ulica a číslo domu**
- **PSČ**
- **Križovatka alebo dopravný uzol**

Posledné cieľ. miesto

Zo zoznamu miest, ktoré ste naposledy použili ako cieľové miesta, si vyberte miesto Obľúbené.

Bod záujmu

Ako položku Obľúbené môžete pridať aj Bod záujmu (BZ).

Aký to má zmysel?

Ak navštívite BZ, ktorý sa vám obzvlášť páči (napr. reštauráciu) môžete ho pridať ako Obľúbené.

Ak chcete BZ pridať ako Obľúbené, poklepte na toto tlačidlo a pokračujte nasledovne:

1. Zúžte svoj výber BZ zvolením oblasti, kde sa BZ nachádza.

   Môžete vybrať jednu z týchto možností:

   - **BZ blízko vás** – vyhľadanie BZ zo zoznamu bodov záujmu v blízkosti vašej momentálnej pozície.
   - **BZ v meste** – vyhľadanie BZ v konkrétnom meste alebo obci. Musíte špecifikovať mesto alebo obec.
   - **BZ blízko domova** – vyhľadanie BZ zo zoznamu bodov záujmu v blízkosti pozície domova.

   Ak vás prístroj práve naviguje do cieľa cesty, môžete si zo zoznamu Bodov záujmu zvoliť tie, ktoré máte po ceste alebo ktoré sú v blízkosti cieľa cesty. Vyberte si niektorú z týchto možností:

   - **BZ na trase**
   - **BZ blízko cieľového miesta**

2. Zvoľte kategóriu BZ.

   Poklepte na kategóriu BZ, ak je zobrazená, alebo poklepte na šípku a vyberte si z celého zoznamu.

   Poklepaním na **Ľubovoľná kategória BZ** môžete BZ vyhľadávať podľa názvu.

Moje miesto

Poklepaním na toto tlačidlo uložíte svoju aktuálnu pozíciu ako položku Obľúbené.

Ak napríklad zastanete na nejakom zaujímavom mieste, môžete poklepaním na toto tlačidlo vytvoriť položku Obľúbené.

Bod na mape

Poklepte na toto tlačidlo a vytvoríte položku Obľúbené pomocou prehliadača mapy.

Kurzorom zvoľte umiestnenie položky Obľúbené a potom poklepte na tlačidlo **Hotovo**.

Zemepis. dĺžka/šírka

Poklepte na toto tlačidlo, ak chcete vytvoriť položku Obľúbené vložením hodnôt zemepisnej šírky a dĺžky.

TomTom Priateľ

Poklepaním na toto tlačidlo urobíte z aktuálnej pozície TomTom Priateľ položku Obľúbené.

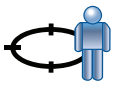

Pozícia posledného zastavenia

Poklepaním na toto tlačidlo určíte ako cieľ cesty svoju poslednú zaznamenanú pozíciu.

Ako sa používajú položky Obľúbené?

Obvykle používate položku Obľúbené ako spôsob navigovania na miesto bez toho, aby ste museli vkladať adresu. Ak chcete využiť navigovanie do položky Obľúbené, postupujte takto:

1. Poklepte na displej a vyvolajte hlavné menu.
2. Poklepte na **Navigovať na...**
3. Poklepte na **Obľúbené**.
4. Zvoľte si zo zoznamu položku Obľúbené.

   Váš TomTom vypočíta trasu.
5. Po vypočítaní trasy poklepte na tlačidlo **Hotovo**.

Váš TomTom vás pomocou hovorených a obrazových pokynov na displeji začne ihneď navigovať do cieľa cesty.

Ako vymažem položku Obľúbené?

1. Poklepte na displej a vyvolajte hlavné menu.
2. Poklepaním na **Zmeniť predvoľby** otvoríte menu Predvoľby.
3. Poklepte na **Správa obľúb. položiek**.
4. Poklepte na položku Obľúbené, ktorú chcete vymazať.
5. Poklepte na **Vymazať**.

Ako zmením názov položky Obľúbené?

1. Poklepte na displej a vyvolajte hlavné menu.
2. Poklepaním na **Zmeniť predvoľby** otvoríte menu Predvoľby.
3. Poklepte na **Správa obľúb. položiek**.
4. Poklepte na položku Obľúbené, ktorú chcete premenovať.
5. Poklepte na **Premenovať**.

13. Body záujmu

Body záujmu (BZ) predstavujú užitočné miesta na mape. Tu je niekoľko príkladov:

- Reštaurácie
- Hotely
- Múzeá
- Parkovanie v garáži
- Čerpacie stanice

Zobrazenie BZ na mape

1. Poklepte na **Zobraziť BZ na mape** v menu Predvoľby.

Zobraziť BZ na mape

2. Vyberte kategórie BZ, ktoré chcete na mape zobraziť.

   Poklepte na **Hľadať**, ak chcete BZ vyhľadávať podľa názvu.

3. Poklepte na **Hotovo**.

Body záujmu, ktoré ste si vybrali, sa zobrazia ako symboly na mape.

Telefonovanie na BZ

Váš TomTom pozná telefónne čísla mnohých BZ. Môžete napríklad zatelefonovať do reštaurácie a rezervovať si stôl.

Pre zavolanie na BZ poklepte **Telefonuj na BZ**v Hlavnom menu.

Nasmerovanie na BZ

BZ môžete použiť ako cieľ cesty. Ak napríklad cestujete do neznámeho mesta, môžete si zvoliť BZ ako pomoc pri hľadaní parkovania v garáži.

1. Poklepte na displej a vyvolajte hlavné menu.
2. Poklepte na **Navigovať na...** v hlavnom menu.
3. Poklepte na **Bod záujmu**.
4. Poklepte na **BZ v meste**.
5. Zúžte výber viacerých BZ výberom oblasti, kde sa BZ nachádza.

Môžete vybrať jednu z týchto možností:

- **BZ blízko vás** – výber BZ zo zoznamu viacerých BZ, ktorý je blízko vašej súčasnej polohy.
- **BZ v meste** – vyhľadanie BZ v konkrétnom meste.
- **BZ blízko domova** – výber niektorého BZ zo zoznamu viacerých BZ, ktorý je blízko vášho domova.

Môžete si vybrať zo zoznamu BZ, ktoré sú na vašej trase alebo blízko cieľa cesty. Zvoľte si niektorú z týchto možností:

- **BZ na trase**
- **BZ blízko cieľového miesta**

6. Napíšte názov mesta, ktoré chcete navštíviť, a vyberte ho zo zobrazeného zoznamu.
7. Vyberte kategóriu BZ:

   Poklepaním na **ľubovoľná kategória BZ** môžete BZ vyhľadávať podľa názvu.

   Ak je kategória BZ zobrazená, poklepte na ňu.

   Poklepaním na šípku si môžete vybrať z úplného zoznamu kategórií. Vyberte si kategóriu zo zoznamu alebo začnite písať jej názov a zvoľte ju, keď sa zobrazí v zozname.
8. Poklepte na **Parkovanie v garáži**.
9. Zo zobrazených BZ si vyberte BZ, na ktorý chcete byť navedení.

   Nasledujúca tabuľka vysvetľuje vzdialenosti zobrazené vedľa každého BZ.

BZ blízko vás	Vzdialenosť od vášho aktuálneho umiestnenia
BZ v meste	Vzdialenosť od stredu mesta
BZ blízko domova	Vzdialenosť od vášho domova
BZ na trase	Vzdialenosť od vášho aktuálneho umiestnenia
BZ blízko cieľového miesta	Vzdialenosť od vášho cieľu cesty

   Ak poznáte názov BZ, poklepte na **Hľadať** a potom vpíšte názov BZ. Keď sa zobrazí v zozname, vyberte ho.

   Nasledujúca obrazovka zobrazí podrobnejšie informácie vrátane pozície BZ na mape a tel. čísla BZ, ak je dostupné.

   Poklepajte **Vybrať**, aby ste potvrdili, že chcete naplánovať trasu k tomuto BZ.

Keď vyberiete BZ, váš TomTom prepočíta trasu do BZ.

Správa BZ

Správa BZ

Poklepte na **Správa BZ** v menu Predvoľby.

***Poznámka**: Tlačidlo **Správa BZ** je aktívne, len ak je nastavené zobrazenie všetkých tlačidiel. Ak chcete zobraziť všetky tlačidlá menu, poklepte na **Zobraziť VŠETKY možnosti menu** v menu Predvoľby.*

Môžete napríklad zvoliť jednu z nasledovných možností:

- Vytvoriť si vaše vlastné kategórie BZ a pridať do nich BZ.
- Nastaviť upozornenia, keď sa dostanete do blízkosti BZ.

Prečo je dobré vytvárať si vlastné BZ?

BZ sa chová ako skratka – keď uložíte miesto ako BZ, nikdy už nebudete musieť zadávať adresu daného BZ. Ale keď vytvárate BZ, môžete si uložiť viac než len umiestnenie.

- Telefónne číslo – keď vytvoríte BZ, môžete si spolu s ním uložiť telefónne číslo.
- Kategórie – keď vytvoríte BZ, musíte ho zaradiť do kategórie.

Môžete napríklad vytvoriť kategóriu BZ s názvom „Obľúbené reštaurácie“. Ku každému BZ si môžete uložiť telefónne číslo, na ktoré môžete zo svojho TomTom zavolať a rezervovať si stôl.

Môžete napríklad vytvoriť kategóriu BZ s názvom „Obľúbené reštaurácie“. Ku každému BZ si môžete uložiť telefónne číslo, na ktoré môžete neskôr zavolať a rezervovať si stôl.

Ako sa dajú vytvoriť vlastné BZ?

1. Poklepte na displej a vyvolajte hlavné menu.
2. Poklepte na **Zmeniť predvoľby**.
3. Poklepte na **Správa BZ**.
4. Predtým, ako budete môcť pridať BZ, musíte vytvoriť aspoň jednu kategóriu BZ. Každý BZ sa priradí k nejakej kategórii BZ. BZ môžete pridávať len do kategórií, ktoré ste sami vytvorili.

   Poklepte na **Pridať kategóriu BZ**.

Pridať kategóriu BZ

5. Zadajte názov svojej kategórie BZ, napríklad „Priatelia“ alebo „Obľúbené reštaurácie“. Potom vyberte značku danej kategórie BZ.
6. Poklepte na **Pridať BZ**.

Pridať BZ

Poklepaním na toto tlačidlo pridáte BZ.

7. Budete vyzvaní pomenovať BZ.
8. Vyberte kategóriu BZ, do ktorej chcete pridať BZ.
9. Vyberte umiestnenie vášho BZ z nižšie uvedeného zoznamu.

Domov

Ako BZ si môžete nastaviť Miesto domova.

Ak chcete zmeniť Miesto domova, môžete si vytvoriť BZ podľa Miesta domova ešte predtým, ako ho zmeníte.

Obľúbené

BZ môžete vytvoriť z vašich obľúbených BZ.

Obľúbených BZ môžete mať len obmedzený počet. Ak chcete vytvoriť viac Obľúbených bodov, musíte najprv vymazať niektoré Obľúbené body. Pred zmazaním Obľúbeného bodu z neho môžete urobiť BZ a nestratiť tak adresu.

Adresa

Môžete určiť adresu, ktorá sa uloží ako BZ. Po vložení adresy máte na výber zo štyroch možností.

- **Stred mesta**
- **Ulica a číslo domu**
- **PSČ**
- **Križovatka alebo dopravný uzol**

Posledné cieľ. miesto

Zo zoznamu miest, ktoré ste naposledy použili ako cieľové miesta, si vyberte miesto BZ.

Bod záujmu

Ako BZ môžete pridať aj Bod záujmu (BZ). Ak napríklad vytvárate kategóriu BZ pre svoje obľúbené reštaurácie, použite miesto zadávania adries reštaurácií túto možnosť.

Moje miesto

Poklepte na toto tlačidlo a súčasná pozícia sa uloží ako BZ.

Napríklad ak sa chcete zastaviť niekde, kde sa vám to páči, keď ste tam, poklepte na toto tlačidlo a vytvoríte BZ.

Bod na mape

Poklepte na toto tlačidlo a vytvorte BZ pomocou prehliadača mapy.

Kurzorom vyberte umiestnenie BZ a poklepte na **Hotovo**.

Zemepis. dĺžka/šírka

Poklepte na toto tlačidlo, ak chcete vytvoriť BZ vložením hodnôt zemepisnej šírky a dĺžky.

TomTom Priateľ

Poklepaním na toto tlačidlo urobíte z aktuálnej pozície TomTom Priateľ položku BZ.

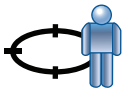

Pozícia posledného zastavenia

Poklepaním na toto tlačidlo určíte ako cieľ cesty svoju poslednú zaznamenanú pozíciu.

To môže byť užitočné, ak váš TomTom nemôže udržiavať silný signál GPS, napríklad ak šoférujete cez dlhý tunel.

Ako sa dajú nastaviť upozornenia na BZ?

1. Poklepte na displej a vyvolajte hlavné menu.
2. Poklepte na **Zmeniť predvoľby**.
3. Poklepte na **Správa BZ**.

***Poznámka**: Tlačidlo **Správa BZ** je aktívne, len ak je nastavené zobrazenie všetkých tlačidiel. Ak chcete zobraziť všetky tlačidlá menu, poklepte na **Zobraziť VŠETKY možnosti menu** v menu Predvoľby.*

4. Poklepte na **Upozorniť na blízky BZ**.

Upozorniť na blízky BZ

Poklepaním na toto tlačidlo aktivujete upozornenie na BZ v blízkosti miesta, ktorým prechádzate.

5. Zvoľte kategóriu BZ, na ktoré chcete byť upozornení.

   Vyberte zo zoznamu kategóriu alebo začnite písať názov kategórie a vyberte ju, keď sa zobrazí v zozname.
6. Nastavte, ako blízko musí byť BZ, keď sa má zobraziť upozornenie.
7. Zvoľte pre vami vybratú kategóriu BZ zvuk upozornenia.

14. Plánovanie itinerára

Čo je to Itinerár?

Itinerár je plán trasy, ktorá zahŕňa viac miest než len cieľ cesty.

Itinerár môže obsahovať napríklad:

- Cieľ cesty – miesto na vašej trase, kam sa chcete dostať.
- Bod na trase – miesto na vašej trase, cez ktoré chcete cestovať bez zastavenia.

Príklad itinerára:

Ciele cesty sú označené týmto symbolom.

Body na trase sú označené týmto symbolom.

Kedy by som mal používať Itinerár?

Itinerár môžete použiť napríklad na cesty ako:

- Dovolenka autom po krajine s mnohými zastávkami.
- Dvojdňová cesta autom so zastávkou na prespanie.
- Krátka cesta, ktorá prechádza cez konkrétne Body záujmu.

Vo všetkých týchto prípadoch môžete každé miesto zvoliť tiež poklepaním na **Navigovať na...** Pri používaní itinerára môžete ušetriť čas, ak si všetko naplánujete dopredu.

Vytvorenie itinerára

1. Poklepte na displej a vyvolajte hlavné menu.

2. Poklepte na **Plánovanie itinerára**.

Plánovanie itinerára

Zobrazí sa okno Plánovanie itinerára. Spočiatku nie sú v itinerári žiadne položky.

***Poznámka**: Toto tlačidlo je dostupné, len ak sú zobrazené všetky možnosti menu. Ak chcete zobraziť všetky možnosti menu, poklepte na **Zobraziť VŠETKY možnosti menu** v menu Predvoľby.*

3. Poklepte na **Pridať** a vyberte umiestnenie.

Tip: Položky do itinerára môžete pridávať v ľubovoľnom poradí a usporiadať ich neskôr.

Navigácia podľa itinerára

Ak používate pri navigácii Itinerár, bude sa trasa prepočítavať do prvého cieľa cesty v itinerári. Váš TomTom prepočíta zostávajúcu vzdialenosť a čas do prvého cieľa cesty, teda nie pre celý Itinerár.

Po aktivovaní itinerára sa trasa prepočíta z aktuálnej pozície. Nie je potrebné nastavovať miesto odchodu.

Ak prejdete cez bod na trase alebo dosiahnete cieľ cesty, miesta sa označia ako navštívené.

Body na trase sa zobrazia na mape. Váš TomTom vás neupozorní, keď sa budete približovať k bodu na trase alebo keď do neho dorazíte.

Organizácia itinerára

Poklepaním na položku v itinerári otvoríte stránku s tlačidlami, kde ich môžete upravovať. K dispozícii sú nasledujúce tlačidlá:

Označiť ako bod na trase

Týmto tlačidlom môžete zmeniť bod na trase na cieľ cesty.

Nezabudnite, že body na trase sú miesta, ktorými chcete prejsť, a ciele cesty sú miesta, kde chcete zastaviť.

Toto tlačidlo sa zobrazí iba vtedy, ak je bod, na ktorý ste poklepali, cieľom cesty.

Označiť ako cieľové miesto

Týmto tlačidlom môžete zmeniť bod na trase na cieľ cesty.

Nezabudnite, že ciele cesty sú miesta, kde chcete zastaviť, kým body na trase sú miesta, ktorými chcete prejsť.

Toto tlačidlo sa zobrazí iba vtedy, ak je bod, na ktorý ste poklepali, bodom na trase.

Označiť ako „navštívené“

Ak chcete časť itinerára vynechať, poklepte na toto tlačidlo. Váš TomTom bude ignorovať tento bod a všetky body v itinerári, ktoré sa nachádzajú pred ním.

Bude vás navigovať do nasledujúceho bodu vášho itinerára.

Toto tlačidlo sa zobrazí iba vtedy, ak by ste stále chceli tento bod navštíviť.

Označiť ako „navštíviť"	Poklepte na toto tlačidlo, ak si chcete zopakovať časť zo svojho Itinerára. Váš TomTom vás bude navigovať do tohto bodu, po ktorom nasledujú ostatné body itinerára. Toto tlačidlo sa zobrazí iba vtedy, ak ste už tento bod navštívili.
Posunúť položku hore	Poklepte na toto tlačidlo, ak chcete presunúť bod v itinerári nahor. Toto tlačidlo nie je dostupné, ak sa bod nachádza navrchu Itinerára.
Posunúť položku dole	Poklepte na toto tlačidlo, ak chcete presunúť bod v itinerári nadol. Toto tlačidlo nie je dostupné, ak sa bod nachádza naspodku Itinerára.
Ukázať na mape	Poklepte na toto tlačidlo, ak chcete zobraziť umiestnenie bodu na mape.
Vymazať položku	Poklepte na toto tlačidlo, ak chcete odstrániť bod z Itinerára.

Začať používať Itinerár

Poklepte na **Možnosti** , potom poklepte na **Začať navigáciu**.

Ak chcete itinerár uložiť, poklepte na **Uložiť itinerár**.

Ak chcete načítať uložený itinerár, poklepte na **Načítať itinerár**.

Ak chcete vytvoriť nový itinerár, poklepte na **Nový itinerár**, a ak chcete itinerár vymazať, poklepte na **Vymazať itinerár**.

15. Trucades mans lliures

Si teniu un telčfon mňbil amb Bluetooth, podeu usar el TomTom per fer trucades mans lliures i enviar i rebre missatges.

Nota**: No tots els telčfons permeten o són compatibles amb totes les funcions. Per més informació, aneu a **tomtom.com/phones

Connectar el telčfon

Primer heu d'establir connexió entre el telčfon mňbil i el TomTom.

Toqueu **Telčfon mňbil** al **Menú principal**, i seguiu les instruccions que apareixen a la pantalla.

Només caldrí que ho feu un cop i després el TomTom recordarí el telčfon.

Configuració dels serveis TomTom

Un cop feta la connexió amb el telčfon, podreu establir una connexió sense fils de dades per als TomTom Serveis.

Consells

- Comproveu que heu encčs el Bluetooth® al telčfon.
- Comproveu que el telčfon estigui configurat como a 'descubrible' o 'visible per a tothom'.
- Potser haureu d'introduir la contrasenya '0000' al telčfon per tal de connectar el TomTom.
- Configureu el TomTom com a aparell de confiança per al telčfon. Sinó, haureu d'introduir '0000' cada vegada.

Consulteu la informació de la guia de l'usuari sobre la configuració de Bluetooth®.

L'agenda telefňnica

Podeu copiar tots el números que teniu gravats al telčfon mňbil al TomTom per poder trucar simplement tocant la pantalla uns quants cops.

Aquesta és la manera més segura de fer trucades mans lliures.

***Nota**: Podeu copiar l'agenda telefňnica al TomTom en qualsevol moment. Al menú Telčfon mňbil, toqueu **Rebre números des de telčfon**.*

*No tots els telčfons poden transferir l'agenda telefňnica al TomTom. Per obtenir més informació, visiteu **www**.TomTom**.com**/**phones***

Fer una trucada

Un cop establerta la connexió amb el telčfon, podreu començar a fer trucades.

1. Toqueu **Telčfon mňbil** del menú principal.
2. Toqueu **Trucar**.

***Nota**: Comproveu que el telčfon estŕ seleccionat. El telčfon actual apareix a la part de sota de la pantalla.*

3. Toqueu **Número** per introduir el número que voleu marcar.
4. Feu el següent:
   - Toqueu **Casa** per trucar a la Posició de casa. Si no heu introduďt cap número per a la Posició de casa, aquest botó no estarŕ disponible. Per introduir un numero, pitgeu **Canviar número de casa** al menú **Preferčncies de telčfon**.
   - Toqueu **Número** per introduir el número que voleu marcar.
   - Toqueu **Punt d'interčs** per triar el Punt d'interčs (PDI) on voleu trucar. Si el TomTom sap el número de telčfon d'un PDI, aquest apareixerŕ al costat:
   - Toqueu **Entrada de llibreta d'adreces** per seleccionar un contacte de la vostra llibreta d'adreces.

***Nota**: Si no heu copiat l'agenda telefňnica al TomTom, el botó **Entrada de la llibreta d'adreces** no estarŕ disponible.*

   - Toqueu **Núm. marcats recentment** per seleccionar un número de la llista que heu marcat recentement usant el TomTom.
   - Toqueu **Trucada rebuda recentment** per seleccionar un número de la llista de trucades que heu rebut recentement. En aquesta llista només es desaran els números que heu marcat amb el TomTom.

Rebre una trucada

Si rebeu una trucada mentre esteu conduint, podeu acceptar-la o rebutjar-la tot pitjant la pantalla.

Resposta automŕtica

Podeu fer que el TomTom respongui cada trucada automŕticament després d'un cert interval de temps. Toqueu **Preferčncies de telčfon** del menú telčfon mňbil i, llavors, toqueu **Preferčncies contestador auto**..

Seleccioneu quan voleu que el TomTom respongui automŕticament les vostres trucades.

Compartir el TomTom

Per afegir-hi més telčfons, feu el següent: Podeu establir connexió amb un total de 5 telčfons mňbils.

1. Toqueu **Telčfon mňbil** del menú principal.
2. Toqueu **Connectar al telčfon**.
3. Toqueu **Trobar un altre telčfon**... i seguiu les instruccions que apareixen a la pantalla.

Per canviar de telčfon, toqueu **Connectar al telčfon** i seleccioneu-lo d'entre la llista.

Menú telčfon mňbil

Els botons disponibles són els següents:

Repetició de trucada	Toqueu aquest botó per tornar a trucar a un número de telčfon amb el telčfon mňbil.
Llegir/ escriure missatge	Toqueu aquest botó per llegir o escriure un missatge.
Preferčncies de telčfon	Toqueu aquest botó per configurar la comunicació del TomTom amb el vostre telčfon mňbil.
Trucar...	Toqueu aquest botó per marcar un número amb el telčfon mňbil.
Obtenir números des del telčfon	Toqueu aquest botó per carregar els contactes i números de telčfon del vostre telčfon mňbil al TomTom.
Administrar telčfons	Toqueu aquest botó per administrar els telčfons mňbils que es connectaran al TomTom. Podeu afegir un perfil a un mŕxim de cinc telčfons mňbils diferents.

16. Preferences

Použiť nočné farby/Použiť denné farby

Použiť nočné farby

Poklepaním na toto tlačidlo znížite jas displeja a mapa sa zobrazí v tmavších farbách.

Kedy by sa to malo použiť?

V prítmí sa pozerá na displej vášho TomTom pohodlnejšie, ak nie je nastavený vysoký jas.

Použiť denné farby

Ak sa chcete vrátiť k jasnejšiemu zobrazeniu na displeji a jasnejším farbám na mape, poklepte na **Použiť denné farby**.

Zobraziť BZ na mape

Zobraziť BZ na mape

Poklepaním na toto tlačidlo určíte, ktoré kategórie Bodov záujmu (BZ) by sa mali zobrazovať na mape:

1. Poklepte na **Zobraziť BZ na mape** v menu Predvoľby.
2. Vyberte kategórie BZ, ktoré chcete na mape zobraziť.

   Poklepte na **Hľadať**, aby sa vyhľadala kategória BZ.
3. Poklepte na **Hotovo**.

Body záujmu, ktoré ste si vybrali, sa zobrazia ako symboly na mape.

Bezpečnostný zámok

Bezpečnostný zámok

Poklepaním na toto tlačidlo nastavte nasledujúci bezpečnostný zámok:

- **Počas jazdy skryť väčšinu možností menu**
- **Navrhovať prestávky**
- **Zobraziť bezpečnostné upozornenia**
- **Upozorniť v blízkosti miest bohoslužieb a škôl**
- **Upozorniť pri prekročení najvyššej povolenej rýchlosti**
- **Upozorniť pri prekročení nastavenej rýchlosti**
- **Upozorniť na zariadenie ponechané v automobile**

Ak si zvolíte jedno upozornenie (alebo niekoľko z nich), budete musieť určiť aj zvuk, ktorý zaznie pri zobrazení upozornenia.

Vyberte si, či vás má TomTom upozorňovať, po ktorej strane cesty by ste mali viesť vozidlo.

Rozhodnite, či sa má zobrazenie mapy vypínať za určitých okolností, a stlačte **Hotovo**.

Čo sa stane, keď sa použije možnosť Vypnúť zobrazenie mapy?

Pri vypnutom zobrazení mapy sa miesto zobrazenia pozície na mape v zobrazení počas jazdy ukážu iba informácie o najbližšom pokyne.

Poklepte na tlačidlo a určite, kedy sa má mapa vypínať. Máte tieto možnosti:

- **Vždy** – mapa sa nebude zobrazovať, zobrazia sa iba informácie o najbližšom pokyne a šípky ukazujúce smer.
- **Nad istú rýchlosť** – určite rýchlosť, po dosiahnutí ktorej sa vypne zobrazenie mapy. Táto možnosť je užitočná v prípadoch, keď by mapa mohla rozptyľovať, ako napríklad pri rýchlej jazde.
- **Nikdy** – zobrazenie mapy sa nevypne nikdy.

Predvoľby hlasu

Predvoľby hlasu

Poklepaním na **Predvoľby hlasu** môžete upraviť hlasy používané svojím TomTom. K dispozícii sú nasledujúce možnosti:

- **Zmeniť hlas** – poklepaním na toto tlačidlo zmeníte hlas, ktorý sa používa na pokyny.
- **Vypnúť hlas** – poklepaním na toto tlačidlo vypnete hlasové pokyny. Znovu ich zapnete poklepaním na **Zapnúť**.
- **Stiahnuť hlas** – poklepaním na toto tlačidlo stiahnete nové hlasy z menu Služby TomTom a presuniete ich do svojho TomTom.

Vypnúť zvuk/Zapnúť zvuk

Vypnúť zvuk

Poklepaním na toto tlačidlo vypnete zvuk. Ak vypnete zvuk, vypne sa aj postupné upozorňovanie na BZ.

Tlačidlo sa zmení na **Zapnúť zvuk**.

Tipy

Ak chcete zmeniť úroveň hlasitosti, poklepte na **Predvoľby hlasitosti** v menu Predvoľby.

Ak chcete rýchlo zmeniť hlasitosť počas jazdy, poklepte na ľavú dolnú časť zobrazenia počas jazdy a presuňte bežca.

Ak chcete zmeniť hlas, ktorý používa váš TomTom, poklepte na **Zmeniť hlas** v menu Predvoľby hlasu.

Možno TomTom použiť na hlasité telefonovanie, aj keď je zvuk vypnutý?

Áno. Vypnutie zvuku neovplyvní hlasité telefonovanie, teda stále môžete hovoriť s volajúcim a počuť ho.

Predvoľby hlasitosti

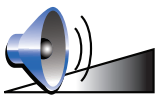

Predvoľby hlasitosti

Poklepaním na toto tlačidla zmeníte hlasitosť.

Správa obľúb. položiek

Správa obľúb. položiek

Poklepaním na toto tlačidlo môžete premenovať alebo zmazať Obľúbené položky.

Ak chcete rýchlo vyhľadať Obľúbené, poklepte na **Hľadať** a potom vpíšte názov položky Obľúbené. Hneď ako sa zobrazí možnosť Obľúbené v zozname, môžete ju zvoliť.

Zmeniť domovské miesto

Zmeniť domovské miesto

Poklepaním na toto tlačidlo nastavíte alebo zmeníte domovské miesto.

Musím ako Domovské miesto uviesť moju aktuálnu adresu?

Nie. Vaším domovským miestom môže byť miesto, kam často chodíte, napríklad vaše zamestnanie. Môže to byť vaša aktuálna domáca adresa, ale môže to byť aj akákoľvek iná adresa.

Prečo nastaviť Domovské miesto?

Ak je nastavené Domovské miesto, znamená to, že do neho môžete rýchlo a jednoducho navigovať poklepaním na tlačidlo Domov v menu **Navigovať na...**

Správa máp

Toto tlačidlo je dostupné iba v prípade, keď sú zobrazené všetky možnosti menu. Ak chcete zobraziť všetky možnosti menu, poklepte na **Zobraziť VŠETKY možnosti menu** v menu Predvoľby.

Správa máp

Poklepaním na toto tlačidlo urobíte nasledujúce:

- **Stiahnuť mapu** - poklepte na toto tlačidlo, aby ste si stiahli mapu zakúpenú používaním TomTom HOME. Nemusí byť možné stiahnuť mapy na každé zariadenie.
- **Prepínať mapy** – týmto tlačidlom zmeníte mapu, ktorú práve používate.
- **Stiahnuť bezplatné opravy mapy** - poklepte na toto tlačidlo, aby ste si stiahli opravy mapy poskytnuté ako súčasť služby Map Share.
- **Vymazať mapu** – poklepaním na toto tlačidlo zmažete mapu. To môže byť nevyhnutné, ak potrebujete vo svojom TomTom viac miesta, napríklad ak si chcete nahrať odlišnú mapu.

***Poznámka**: Mapu nemažte, ak ste si predtým neuložili jej záložnú kópiu. Ak zmažete mapu predtým, ako si urobíte jej zálohu, nebudete si môcť túto mapu znovu načítať do svojho TomTom.*

Prostredníctvom TomTom HOME môžete zálohovať obsah, sťahovať, pridávať alebo mazať mapy zo svojho navigačného zariadenia.

Správa BZ

Toto tlačidlo je dostupné iba v prípade, keď sú zobrazené všetky možnosti menu. Ak chcete zobraziť všetky možnosti menu, poklepte na **Zobraziť VŠETKY možnosti menu** v menu Predvoľby.

Správa BZ

Poklepaním na toto tlačidlo urobíte nasledujúce:

- Nastavíte upozornenia na blízke BZ.

  Váš TomTom vás napríklad môže upozorniť na blízku čerpaciu stanicu.
- Vytvoriť si vlastné kategórie BZ a pridať do nich BZ.

  Môžete napríklad vytvoriť kategóriu BZ s názvom Priatelia a pridať do nej adresy všetkých svojich priateľov. Okrem adries môžete zadať i telefónne čísla priateľov a zavolať im zo zariadenia TomTom.

Zmeniť symbol auta

Toto tlačidlo je dostupné iba v prípade, keď sú zobrazené všetky možnosti menu. Ak chcete zobraziť všetky možnosti menu, poklepte na **Zobraziť VŠETKY možnosti menu** v menu Predvoľby.



Zmeniť symbol auta

Poklepaním na toto tlačidlo vyberiete symbol auta, ktorý sa bude používať na zobrazenie vašej aktuálnej pozície v zobrazení počas jazdy.

Zmeniť 2D/3D zobrazenie/Zapnúť 2D zobrazenie

Zapnúť 2D zobrazenie

Poklepaním na **Zapnúť 2D zobrazenie** zmeníte perspektívu zobrazovania mapy.

Napríklad 2D zobrazuje mapu ako dvojrozmerný pohľad na mapu z výšky.

Zmeniť zobrazenie 2D/3D

Ak chcete prepnúť zobrazenie na trojrozmernú perspektívu, poklepte na **Zmeniť 2D/3D zobrazenie** a vyberte zobrazenie zo zoznamu.

Kedy by sa to malo použiť?

V niektorých situáciách je jednoduchšie vidieť mapu zhora. Napríklad ak je cestná sieť komplikovaná alebo v prípadoch, ak používate svoj TomTom pri pešej túre.

Predvoľby kompasu

Toto tlačidlo je dostupné iba v prípade, keď sú zobrazené všetky možnosti menu. Ak chcete zobraziť všetky možnosti menu, poklepte na **Zobraziť VŠETKY možnosti menu** v menu Predvoľby.

Predvoľby kompasu

Poklepaním na toto tlačidlo nastavíte kompas. K dispozícii sú nasledujúce možnosti:

- **Žiadny** – kompas sa nezobrazuje.
- **So šípkou smerujúcou na sever** – šípka vždy ukazuje smerom na sever a smer, ktorým sa pohybujete, je zobrazený navrchu kompasu.
- **So šípkou ukazujúcou váš smer** – šípka vždy ukazuje smer, ktorým sa pohybujete.

  Ak zvolíte niektorú z týchto možností, potom je potrebné vybrať vlastnosti, ktoré sa zobrazia v strede šípky:

  - **Smer** – váš smer sa zobrazuje ako bod na kompase zobrazený v strede šípky kompasu.
  - **Stupne** – váš smer sa zobrazuje ako stupne kompasu zobrazené v strede šípky kompasu.
  - **Nič**
- **So šípkou smerujúcou do cieľa cesty** – šípka vždy smeruje do cieľa cesty. Na šípke kompasu je zobrazená vzdialenosť do cieľa cesty.

Zmeniť farby mapy

Toto tlačidlo je dostupné iba v prípade, keď sú zobrazené všetky možnosti menu. Ak chcete zobraziť všetky možnosti menu, poklepte na **Zobraziť VŠETKY možnosti menu** v menu Predvoľby.

Zmeniť farby mapy

Poklepaním na toto tlačidlo zvolíte farebné schémy zobrazovanej mapy počas dňa a v noci.

Viac farebných schém si môžete stiahnuť prostredníctvom Služby TomTom.

Predvoľby spustenia

Toto tlačidlo je dostupné iba v prípade, keď sú zobrazené všetky možnosti menu. Ak chcete zobraziť všetky možnosti menu, poklepte na **Zobraziť VŠETKY možnosti menu** v menu Predvoľby.

Predvoľby spustenia

Poklepaním na toto tlačidlo určíte, keď svoj TomTom zapnete. K dispozícii sú nasledujúce možnosti:

- **Zobraziť zobrazenie počas jazdy** – váš TomTom po spustení aktivuje zobrazenie počas jazdy.
- **Požadovať cieľové miesto** – váš TomTom sa spustí v menu **Navigovať na...** Môžete okamžite zadať cieľ cesty.
- **Zobraziť hlavné menu** – váš TomTom sa spustí v hlavnom menu.

Predvoľby stavovej lišty

Toto tlačidlo je dostupné iba v prípade, keď sú zobrazené všetky možnosti menu. Ak chcete zobraziť všetky možnosti menu, poklepte na **Zobraziť VŠETKY možnosti menu** v menu Predvoľby.

Predvoľby stavovej lišty

Poklepaním na toto tlačidlo vyberte informácie, ktoré sa budú zobrazovať na stavovej lište:

- **Zostávajúci čas** – odhadovaný čas, ktorý zostáva do dosiahnutia cieľa cesty.
- **Zostávajúca vzdialenosť** – vzdialenosť, ktorá zostáva do dosiahnutia cieľa cesty.
- **Aktuálny čas**
- **Čas príchodu** – odhadovaný čas príchodu.
- **Rýchlosť**
- **Smer**
- **Zobraziť názov ďalšej ulice** – názov nasledujúcej ulice na vašej ceste.
- **Zobraziť názov aktuálnej ulice**
- **Zobraziť rezervu do času príchodu** – váš TomTom zobrazuje, o koľko skôr alebo neskôr dorazíte v porovnaní s preferovaným časom príchodu, ktorý ste určili počas plánovania trasy.
- **Pri rýchlosti zobraziť maximálnu rýchlosť** – dostupné, iba ak je určená rýchlosť (limit).
- **Spôsoby zobrazovania stavovej lišty**

  Horizontálne – Ak zvolíte túto možnosť, stavová lišta sa bude zobrazovať v spodnej časti zobrazenia počas jazdy.

  Vertikálne – Ak zvolíte túto možnosť, stavová lišta sa bude zobrazovať v pravej časti zobrazenia počas jazdy.

***Poznámka**: Ak je pre cestu, po ktorej idete, stanovený rýchlostný limit, zobrazí sa vedľa vašej aktuálnej rýchlosti.*

Ak idete rýchlejšie, ako je určené rýchlostným limitom, vaša rýchlosť sa zobrazuje červenou farbou.

Automatické zväčš./zmenš.

Toto tlačidlo je dostupné iba v prípade, keď sú zobrazené všetky možnosti menu. Ak chcete zobraziť všetky možnosti menu, poklepte na **Zobraziť VŠETKY možnosti menu** v menu Predvoľby.

Automatické zväčš./zmenš.

Poklepaním na toto tlačidlo zapnete alebo vypnete automatické zväčšenie/zmenšenie pri zobrazení počas jazdy.

Predvoľby stručného menu

Toto tlačidlo je dostupné iba v prípade, keď sú zobrazené všetky možnosti menu. Ak chcete zobraziť všetky možnosti menu, poklepte na **Zobraziť VŠETKY možnosti menu** v menu Predvoľby.

Predvoľby stručného menu

Poklepaním na toto tlačidlo si môžete vybrať až šesť tlačidiel rýchleho menu.

Tlačidlo Stručné menu umožňuje jednoduchý prístup k funkciám, ktoré najbežnejšie používate.

Tlačidlá, ktoré určíte ako stručné menu, sa zobrazia v zobrazení počas jazdy.

Prehliadky

Toto tlačidlo je dostupné iba v prípade, keď sú zobrazené všetky možnosti menu. Ak chcete zobraziť všetky možnosti menu, poklepte na **Zobraziť VŠETKY možnosti menu** v menu Predvoľby.

Prehliadky

Poklepaním na toto tlačidlo zobrazíte niektorú z ukážok využívania svojho TomTom.

Nazvať predvoľby

Toto tlačidlo je dostupné iba v prípade, keď sú zobrazené všetky možnosti menu. Ak chcete zobraziť všetky možnosti menu, poklepte na **Zobraziť VŠETKY možnosti menu** v menu Predvoľby.

Nazvať predvoľby

Poklepaním na toto tlačidlo nastavíte informácie, ktoré sa zobrazujú na mape v zobrazení počas jazdy. K dispozícii sú nasledujúce možnosti:

- **Zobraziť číslo domu pred názvom ulice**
- **Zobraziť názvy ulíc** – ak využívate na hovorené pokyny počítačový hlas a zvolili ste vyslovovanie názvov ulíc, nie je potrebné vyberať túto možnosť, keďže názvy ulíc sa budú vyslovovať, aj keď nebude táto možnosť zvolená.
- **Zobraziť ďalšiu diaľnicu/smerové značky** – ak je zvolená táto možnosť, najbližšia dôležitá cesta na vašej trase sa zobrazí v hornej časti zobrazenia počas jazdy.
- **Zobraziť názov aktuálnej ulice na mape**

Nastaviť jednotky

Toto tlačidlo je dostupné iba v prípade, keď sú zobrazené všetky možnosti menu. Ak chcete zobraziť všetky možnosti menu, poklepte na **Zobraziť VŠETKY možnosti menu** v menu Predvoľby.



Nastaviť jednotky

Poklepaním na toto tlačidlo nastavíte druh jednotiek, ktoré sa budú zobrazovať pre:

- Vzdialenosť
- Čas
- Zemepisnú šírku a dĺžku
- Teplotu
- Tlak vzduchu

Ovládať ľavou rukou/Ovládať pravou rukou

Toto tlačidlo je dostupné iba v prípade, keď sú zobrazené všetky možnosti menu. Ak chcete zobraziť všetky možnosti menu, poklepte na **Zobraziť VŠETKY možnosti menu** v menu Predvoľby.

Ovládať ľavou rukou

Poklepaním na toto tlačidlo presuniete dôležité tlačidlá, napr. tlačidlá **Hotovo** a **Zrušiť**, a tiež lištu zväčšenia, na ľavú stranu displeja. Tým sa zaistí jednoduchšie poklepanie na tlačidlá ľavou rukou, neblokujúce displej.

Ak chcete presunúť tlačidlá späť na pravú stranu displeja, poklepte na **Ovládať pravou rukou**.

Predvoľby klávesnice

Predvoľby klávesnice

Na vloženie cieľa cesty používate klávesnicu alebo ho vyhľadávate v zozname, ako napríklad BZ.

Poklepaním na toto tlačidlo zvolíte veľkosť tlačidiel na klávesnici a rozloženie klávesnice. Môžete si vybrať z dvoch veľkostí:

- **Veľká klávesnica**
- **Malá klávesnica**

Môžete si vybrať z troch rozložení klávesnice:

- **ABCD rozloženie**
- **QWERTY rozloženie**
- **AZERTY rozloženie**

Predvoľby plánovania

Toto tlačidlo je dostupné iba v prípade, keď sú zobrazené všetky možnosti menu. Ak chcete zobraziť všetky možnosti menu, poklepte na **Zobraziť VŠETKY možnosti menu** v menu Predvoľby.

Predvoľby plánovania

Poklepaním na toto tlačidlo nastavíte druh plánovanej trasy pri výbere cieľa cesty.

K dispozícii sú nasledujúce možnosti:

- **Opýtaj sa ma vždy, keď plánujem**
- **Vždy plánovať najrýchlejšie trasy**
- **Vždy plánovať najkratšie trasy**
- **Vždy sa vyhnúť diaľniciam**
- **Vždy plánovať pešie trasy**
- **Vždy plánovať cyklotrasy**
- **Vždy plánovať s obmedzenou rýchlosťou**

Potom môžete nastaviť, či sa má Súhrn trasy automaticky zavrieť, keď ste naplánovali trasu. Ak vyberiete **Nie**, musíte poklepať **Hotovo**, aby sa zatvorila obrazovka Súhrn trasy.

Predvoľby spoplatnených ciest

Toto tlačidlo je dostupné iba v prípade, keď sú zobrazené všetky možnosti menu. Ak chcete zobraziť všetky možnosti menu, poklepte na **Zobraziť VŠETKY možnosti menu** v menu Predvoľby.

Predvoľby spoplat-nených ciest

Poklepaním na toto tlačidlo nastavíte, ako zariadenie TomTom spracúva spoplatnené cesty, ktoré sa vyskytnú na trase do nastaveného cieľa cesty. Môžete si vybrať z nasledujúcich možností:

- **Informovať o spoplatnených cestách na mojej trase** – zariadenie sa vás vždy počas plánovania trasy opýta, či sa chcete vyhnúť spoplatneným cestám.
- **Vždy sa vyhnúť spoplatneným cestám**
- **Nikdy sa nevyhnúť spoplatneným cestám**

Zmeniť jazyk

Zmeniť jazyk

Poklepaním na toto tlačidlo zmeňte jazyk všetkých tlačidiel a správ zobrazovaných v zariadení TomTom.

K dispozícii je veľké množstvo jazykov. Keď zmeníte jazyk, máte možnosť zmeniť i hlas.

Zobraziť stav GPS

Toto tlačidlo je dostupné iba v prípade, keď sú zobrazené všetky možnosti menu. Ak chcete zobraziť všetky možnosti menu, poklepte na **Zobraziť VŠETKY možnosti menu** v menu Predvoľby.

Zobraziť stav GPS

Poklepaním tohto tlačidla zobrazíte navigačné informácie ako satelitný príjem, súradnice mapy, aktuálna rýchlosť a smer.

Nepýtať sa na čas príchodu

Nepýtať sa na čas príchodu

Po poklepaní na toto tlačidlo sa vaše navigačné zariadenie počas plánovania cesty prestane pýtať na čas príchodu.

Skryť tipy/Zobraziť tipy

Toto tlačidlo je dostupné iba v prípade, keď sú zobrazené všetky možnosti menu. Ak chcete zobraziť všetky možnosti menu, poklepte na **Zobraziť VŠETKY možnosti menu** v menu Predvoľby.

Skryť tipy

Poklepaním na toto tlačidlo zastavíte zobrazovanie tipov vo svojom TomTom.

Ak chcete tipy opäť aktivovať, poklepte na **Zobraziť tipy**.

Obnoviť výrobné nastavenia

Toto tlačidlo je dostupné iba v prípade, keď sú zobrazené všetky možnosti menu. Ak chcete zobraziť všetky možnosti menu, poklepte na **Zobraziť VŠETKY možnosti menu** v menu Predvoľby.

Obnoviť výrobné nastavenia

Poklepaním na toto tlačidlo obnovíte výrobné nastavenia svojho TomTom.

Všetky nastavenia, vrátane položky Obľúbené, Domov, upozornenia na BZ a všetky ltineráry, ktoré ste vytvorili sa vymažú.

17. TomTom Premávka

TomTom Premávka je službou TomTom príjmu aktualizovaných dopravných informácií. TomTom Premávka si vyžaduje bezdrôtové pripojenie (GPRS, EDGE, UMTS, CDMA).

TomTom Služba Premávka využíva aktuálne informácie z najlepších lokálnych zdrojov. Ak chcete zobraziť podrobnejšie informácie o predplatnom, navštívte stránky **tomtom.com/services**

Nastavenie služby TomTom Premávka

Aby ste mohli používať službu TomTom Premávka, budete musieť prepojiť svoj mobilný telefón so zariadením TomTom. Ak ste tak ešte neurobili, poklepte na **Mobilný telefón** v **hlavnom menu** a vytvorte tak prepojenie. Potom postupujte nasledovne:

1. V hlavnom menu poklepte na voľbu TomTom **Premávka**.

2. Poklepte na **Zapnúť dopravu**.

***Poznámka**: TomTom Služba Premávka získava dopravné informácie prostredníctvom bezdrôtového dátového pripojenia vášho mobilného telefónu. Je potrebné vytvoriť prepojenie Bluetooth medzi vaším telefónom a zariadením. Zároveň musíte mať uzavretú zmluvu na poskytovanie dátových služieb so svojím poskytovateľom mobilných sieťových služieb.*

3. Zadajte užívateľské meno a heslo.

Na pravej strane zobrazenia počas jazdy sa objaví postranná lišta Premávka a vaše zariadenie získa najnovšie dopravné informácie od TomTom.

Vo vrchnej časti postrannej lišty Premávka sa zobrazia nasledovné symboly:

Vaše zariadenie práve získava dopravné informácie.

	Dopravné informácie sú aktualizované.
	Dopravné informácie neboli aktualizované aspoň 15 minút.
	Dopravné informácie neboli aktualizované aspoň 30 minút.
	Dopravné informácie neboli aktualizované aspoň 45 minút.
	Dopravné informácie neboli aktualizované aspoň hodinu.
	Spojenie medzi zariadenímTomTom a službou TomTom Premávka nie je dostupné.

Tip: Ak je vytvorené prepojenie medzi vaším zariadením a mobilným telefónom, môžete získať najnovšie dopravné informácie priamo poklepaním na tlačidlo **Aktualizovať dopravné info** v menu Premávka.

Používanie služby TomTom Premávka

Ak ste naplánovali trasu, bočná lišta Premávka vás upozorní na akékoľvek dopravné nehody na tejto trase.

V tomto príklade sa 9 kilometrov pred vami vyskytla dopravná zápcha, ktorá spôsobí zdržanie približne 38 minút.

Ak chcete nájsť najrýchlejšiu trasu k cieľu svojej cesty, postupujte nasledovne:

1. Poklepte na postrannú lištu Premávka.

Tip: Ak nemôžete poklepať na postrannú lištu Premávka a namiesto menu Premávka sa zobrazuje hlavné menu, skúste prstom poklepať sčasti na postrannú lištu Premávka a sčasti na displej.

2. Poklepte na **minimalizovať oneskorenie**.

   Vaše zariadenie vyhľadá najrýchlejšiu trasu do cieľa cesty.

   Je možné, že nová trasa bude obsahovať dopravné zápchy, alebo môže byť dokonca totožná s predchádzajúcou. Trasu môžete opätovne prepočítať tak, aby sa vyhýbala všetkým dopravným zápcham, ale nová trasa bude tým pádom dlhšia.

3. Poklepte na **Hotovo**.

Zmena predvolieb premávky

Tlačidlom **Zmeniť predvoľby premávky** vyberte, ako má vaše zariadenie spracúvať dopravné informácie.

Zmena predvolieb dopravy

Ak chcete zmeniť predvoľby premávky, postupujte nasledovne:

1. Poklepte na tlačidlo TomTom **Premávka** v hlavnom menu svojho zariadenia.
2. Poklepte na **Zmeniť predvoľby premávky**.

   Môžete zmeniť nasledovné predvoľby:

   - **Automatické minimalizovanie oneskorenia po každej aktualizácii dopravných informácií** – ak si zvolíte túto možnosť, vaše zariadenie automaticky prepočíta trasu, keď sa na nej vyskytne ďalší dopravný problém spôsobujúci zdržanie.
   - **Automaticky aktualizovať dopravné informácie na trase** – ak si zvolíte túto možnosť, vaše zariadenie automaticky aktualizuje dopravné informácie po naplánovaní trasy.
   - **Zvukový signál pri zmene dopravnej situácie na trase** – ak sa na vašej trase vyskytne nejaký problém, zariadenie vydá zvukový signál.
   - **Počas plánovania trasy sa pýtať na možnosť aktualizácie** – ak si zvolíte túto možnosť, vaše zariadenie sa vás opýta, či chcete dopravné informácie pred vyhľadaním možných dopravných problémov na plánovanej trase aktualizovať.

3. Vyberte alebo zrušte výber políčok vedľa všetkých predvolieb, ktoré chcete zmeniť.
4. Poklepte na **Hotovo**.
5. Ak si vyberiete automatickú aktualizáciu dopravných informácií na trase (jedna z vyššie uvedených možností), zariadenie sa vás opýta, či chcete nastaviť, ako často sa tieto informácie majú aktualizovať.

   Po poklepaní na **Nie** bude použitý predvolený interval 4 minúty.

   Ak chcete nastaviť, ako často sa majú dopravné informácie aktualizovať, poklepte na **Áno**.
6. Poklepte na **Hotovo**.

Postranná lišta Premávka

Postranná lišta Premávka zobrazuje dopravné problémy na vašej trase. Zobrazuje nasledovné informácie:

- Symbol každého dopravného problému v poradí, v akom sa na plánovanej trase vyskytujú.
- Odhadované zdržanie kvôli nasledovnému dopravnému problému na vašej trase.
- Vzdialenosť od vašej súčasnej polohy k prvému dopravnému problému na postrannej lište Premávka.

Nižšie nájdete príklad postrannej lišty Premávka.

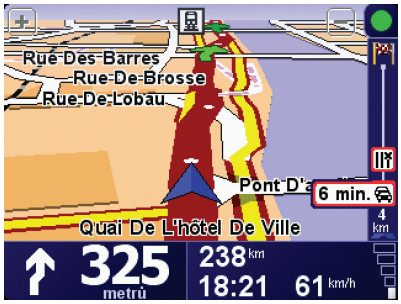

V tomto príklade postranná lišta Premávka indikuje, že pred vami sú dva problémy v doprave. Oba dopravné problémy sú zápchy, prvá z nich je 15 km pred vami a predpokladané zdržanie je 51 minút.

Ak chcete trasu naplánovať znovu tak, aby ste sa týmto problémom na ceste vyhli, poklepaním na postrannú lištu Premávka otvorte menu TomTom **Premávka** a potom poklepte na **Minimalizovať dopravné oneskorenie**.

Jednoduchšie cestovanie do práce

Vďaka tlačidlám **Z domu do práce** alebo **Z práce domov** v menu Premávka môžete skontrolovať trasu do práce a z práce jediným poklepaním. Pri použití jedného z týchto tlačidiel vaše zariadenie skontroluje, či na trase nie sú nejaké problémy spôsobujúce zdržanie, a ak áno, navrhne vám alternatívnu trasu, aby ste sa im vyhli.

Pred prvým použitím tlačidla **Z domu do práce** je potrebné nastaviť adresu vášho bydliska a zamestnania. Pritom postupujte nasledovne:

Zmeniť domov – práca

1. Poklepte na tlačidlo TomTom **Premávka** v hlavnom menu svojho zariadenia.
2. Poklepte na **Zobraziť dopravu domov – práca**.
3. Poklepte na **Zmeniť domov – práca**
4. Nastavte miesto svojho bydliska.
5. Nastavte miesto zamestnania.

Odteraz môžete používať tlačidlá **Z domu do práce** a **Z práce domov** z menu Zobraziť dopravu domov – práca.

***Poznámka**: Miesto bydliska, ktoré tu nastavíte, nemusí byť zhodné s miestom bydliska nastaveným v menu **Predvoľby**. Miesta, ktoré tu nastavíte, nemusia byť skutočnými miestami vášho bydliska a zamestnania. Ak existuje nejaká iná trasa, ktorou často cestujete, môžete je zvoliť v možnosti zamestnanie/bydlisko.*

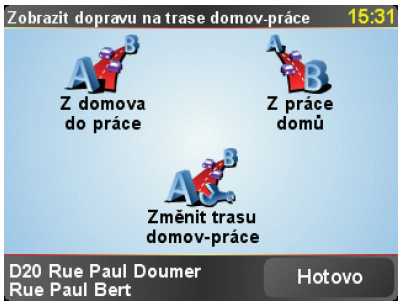

Ak chcete napríklad skontrolovať, či na vašej trase domov nie sú žiadne dopravné problémy, postupujte nasledovne:

1. Poklepte na tlačidlo TomTom **Premávka** v hlavnom menu svojho zariadenia.
2. Poklepte na **Zobraziť dopravu domov – práca**.
3. Poklepte na **Z práce domov**.

Zobrazí sa obrazovka Súhrn trasy, očakávané oneskorenie sa zobrazí po čase cesty.

Ak chcete zobraziť možnosť rýchlejšej trasy domov, môžete poklepať na tlačidlo **Nájsť alternatívu** a potom na **Minimalizovať dopravné oneskorenie**.

Tip: Zariadenie môžete nastaviť na automatické vyhľadávanie alternatívnych trás výberom možnosti **Automatické minimalizovanie oneskorenia po každej aktualizácii dopravných informácií** vo svojich predvoľbách premávky.

***Poznámka**: Je možné, že alternatívna trasa bude dlhšia než pôvodne naplánovaná trasa (aj napriek oneskoreniam pôvodnej trasy). V takom prípade môžete vždy znovu použiť tlačidlo **Nájsť alternatívu**.*

Kontrola dopravných problémov vo vašej oblasti

Získajte prehľad o dopravnej situácii vo vašej oblasti s využitím mapy. Ak chcete vyhľadať miestne problémy v doprave a podrobnosti k nim, postupujte nasledovne:

Prehľadávať mapu

1. Poklepte na tlačidlo TomTom **Premávka** v hlavnom menu svojho zariadenia.
2. Poklepte na**Prehľadávať mapu**.

   Zobrazí sa prehliadač mapy.
3. Poklepte na modrú ikonku kompasu v pravej hornej časti okna.

   Mapa sa vycentruje podľa vašej aktuálnej polohy a zobrazia sa všetky dopravné problémy v danej oblasti v podobe malých symbolov.

4. Poklepaním na ľubovoľný dopravný problém o ňom získate bližšie informácie.

   Zobrazí sa druhé okno s podrobnými informáciami o zvolenom probléme. Ak chcete zobraziť informácie o dopravných problémoch v blízkom okolí, použite šípky v spodnej časti druhého okna.

Dopravné problémy

Dopravné problémy sa zobrazujú v podobe malých symbolov v zobrazení počas jazdy aj na postrannej lište Premávka. Existujú dva typy symbolov:

- Symboly, ktoré sa zobrazujú v červenom štvorci, sú dopravné problémy, ktorým sa môžete vyhnúť vďaka službe Premávka.
- Symboly, ktoré sa zobrazujú v červenom obdĺžniku, označujú problémy spojené s počasím. Ich povaha nedovoľuje službe Premávka vyhnúť sa im.

Nižšie nájdete symboly dopravných problémov a ich význam:

	Nehoda		**Zatvorená cesta**
	Práce na ceste		**Dopravný problém**
	Zatvorený viac ako jeden pruh		**Dopravná zápcha**

Nižšie nájdete symboly problémov vzťahujúcich sa na počasie a ich význam:

	Hmla		**Poľadovica**

	Dážď		**Sneh**
	Vietor		

***Poznámka**: Symbol vyhnutia sa problému na ceste sa zobrazí pre každý dopravný problém, ktorému je možné sa vyhnúť s použitím služby TomTom **Premávka**.*

Menu Premávka

Poklepaním na postrannú lištu Premávka v zobrazení počas jazdy alebo na voľbu TomTom **Premávka** v hlavnom menu otvorte menu Premávka. K dispozícii sú nasledujúce tlačidlá:

Minimalizovať dopravné oneskorenie	Poklepaním na toto tlačidlo sa prepočíta trasa podľa najnovších informácií o premávke.
Zobraziť dopravu na trase	Poklepaním na toto tlačidlo zobrazíte prehľad všetkých dopravných problémov na trase. Podrobnejšie informácie o každom z týchto problémov získate použitím tlačidla ľavej alebo pravej šípky.
Zobraziť dopravu domov – práca	Poklepaním na toto tlačidlo sa prepočíta a zobrazí najrýchlejšia trasa z miesta vášho bydliska do zamestnania a späť.
Aktualizovať dopravné info	Poklepte na toto tlačidlo, ak chcete získať aktuálne dopravné informácie hneď, bez čakania na automatickú aktualizáciu.
Vypnúť Premávku	Poklepte na toto tlačidlo, ak chcete vypnúť službu TomTom **Premávka**.
Help	Poklepaním na toto tlačidlo zobrazíte krátkeho sprievodcu možnosťami používania služby TomTom **Premávka**.

Prehľadávať mapu	Poklepaním na toto tlačidlo prehľadávate mapu a môžete zistiť, či na nej nie sú zobrazené dopravné informácie.
Zmena predvolieb dopravy	Poklepaním na toto tlačidlo zmeníte predvoľby služby TomTom**Premávka** vo svojom·zariadení.

18. Dopravné informácie s využitím RDS-

Dopravný informačný kanál (angl. Traffic Message Channel, skr. TMC)

Prostredníctvom TomTom RDS-TMC Traffic Receiver môže váš TomTom prijímať dopravné informácie. TMC vysiela dopravné informácie vo forme rádiového signálu.

Tip: TomTom RDS-TMC Traffic Receiver je súčasťou niektorých produktov alebo voliteľného príslušenstva k iným. Bližšie informácie získate na stránkach **tomtom.com**.

TMC (Traffic Message Channel) nie je službou TomTom. Rozhlasové FM stanice mnohých krajín vysielajú informácie TMC ako súčasť svojho programu. Dopravný kanál TMC je tiež známy ako Informácie o premávke RDS-TMC.

Vaše navigačné zariadenie TomTom tieto informácie využíva, aby vás upozornilo na dopravné problémy spôsobujúce zdržanie a informovalo vás, ako sa im vyhnúť.

***Poznámka**: TomTom nenesie žiadnu zodpovednosť za dostupnosť ani kvalitu informácií o doprave poskytovaných prostredníctvom TMC.*

*Služba TMC nie je dostupná vo všetkých krajinách a regiónoch. Navštívte **tomtom.com** a skontrolujte dostupnosť služby pre svoju krajinu alebo región.*

Používanie dopravných informácií RDS-TMC

Hneď, ako začne príjem dopravných informácií, na pravej strane zobrazenia počas jazdy uvidíte bočnú lištu Premávka. Bočná lišta Premávka vás upozorní na možné dopravné nehody na vašej trase.

V tomto príklade sa 9 kilometrov pred vami vyskytla dopravná zápcha, ktorá spôsobí zdržanie približne 38 minút.

Ak chcete nájsť najrýchlejšiu trasu k cieľu svojej cesty, postupujte nasledovne:

1. Poklepte na postrannú lištu Premávka.
2. Poklepte na **Minimalizovať dopravné oneskorenie**.

   Vaše zariadenie vyhľadá najrýchlejšiu trasu do cieľa cesty.

   Je možné, že nová trasa bude obsahovať dopravné zápchy alebo môže byť dokonca totožná s predchádzajúcou.
3. Poklepte na **Hotovo**.

Zmena predvolieb premávky

Tlačidlom **Zmeniť predvoľby premávky** vyberte, ako má vaše zariadenie spracúvať dopravné informácie.

Zmena predvolieb dopravy

Ak chcete zmeniť predvoľby premávky, postupujte nasledovne:

1. Poklepte na tlačidlo TomTom **Premávka** v hlavnom menu svojho zariadenia.
2. Poklepte na **Zmeniť predvoľby premávky**.

   Môžete zmeniť nasledovné predvoľby:

   - **Automatické minimalizovanie oneskorenia po každej aktualizácii dopravných informácií** – ak si zvolíte túto možnosť, vaše zariadenie automaticky prepočíta, kedy sa na trase vyskytne ďalší dopravný problém spôsobujúci zdržanie.
   - **Zvukový signál pri zmene dopravnej situácie na trase** – ak sa na vašej trase vyskytne nejaký problém, zariadenie vydá zvukový signál.
   - **Pri príprave trasy skontrolovať aktualizácie dopravných informácií** – táto možnosť nemá žiaden vplyv na používanie dopravných informácií RDS.
3. Vyberte alebo zrušte výber políčok vedľa všetkých predvolieb, ktoré chcete zmeniť.
4. Poklepte na **Hotovo**.

   Vaše zariadenie zobrazí zoznam krajín, ktorých rozhlasové stanice poskytujú dopravné informácie RDS-TMC, a tie môžete aktuálne prijímať. Obvykle môžete nechať nastavené **Všetky krajiny (najsilnejší signál)**.
5. Poklepte na **Hotovo**.

Jednoduchšie cestovanie do práce

Vďaka tlačidlám **Z domu do práce** alebo **Z práce domov** v menu Premávka môžete skontrolovať trasu do práce a z práce jediným poklepaním. Pri použití

jedného z týchto tlačidiel vaše zariadenie skontroluje, či na trase nie sú nejaké problémy spôsobujúce zdržanie, a ak áno, navrhne vám alternatívnu trasu, aby ste sa im vyhli.

Pred prvým použitím tlačidla **Z domu do práce** je potrebné nastaviť adresu vášho bydliska a zamestnania. Pritom postupujte nasledovne:

Zmeniť domov – práca

1. Poklepte na tlačidlo TomTom **Premávka** v hlavnom menu svojho zariadenia.
2. Poklepte na **Zobraziť dopravu domov – práca**.
3. Poklepte na **Zmeniť domov – práca**
4. Nastavte miesto svojho bydliska.
5. Nastavte miesto zamestnania.

Odteraz môžete používať tlačidlá **Z domu do práce** a **Z práce domov** z menu Zobraziť dopravu domov – práca.

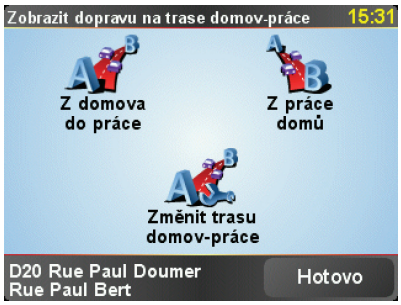

Ak chcete napríklad skontrolovať, či na vašej trase domov nie sú žiadne dopravné problémy, postupujte nasledovne:

1. Poklepte na tlačidlo TomTom **Premávka** v hlavnom menu svojho zariadenia.
2. Poklepte na **Zobraziť dopravu domov – práca**.
3. Poklepte na **Z práce domov**.

Zobrazí sa obrazovka Súhrn trasy, očakávané oneskorenie sa zobrazí po čase cesty.

Aby ste zistili, či existuje rýchlejšia cesta domov, poklepte na **Nájsť alternatívu** potom poklepte na **Minimalizovať dopravné oneskorenie**.

Tip: Zariadenie môžete nastaviť na automatické vyhľadávanie alternatívnych trás výberom možnosti **Automatické minimalizovanie oneskorenia po každej aktualizácii dopravných informácií** vo svojich predvoľbách Premávky.

Kontrola dopravných problémov vo vašej oblasti

Získajte prehľad o dopravnej situácii vo vašej oblasti s využitím mapy. Ak chcete vyhľadať miestne problémy v doprave a podrobnosti k nim, postupujte nasledovne:

Prehľadávať mapu

1. Poklepte na tlačidlo TomTom **Premávka** v hlavnom menu svojho zariadenia.
2. Poklepte na**Prehľadávať mapu**.

   Zobrazí sa prehliadač mapy.
3. Poklepte na modrú ikonku kompasu v pravej hornej časti okna.

   Mapa sa vycentruje podľa vašej aktuálnej polohy a zobrazia sa všetky dopravné problémy v danej oblasti v podobe malých symbolov.

4. Poklepaním na ľubovoľný dopravný problém o ňom získate bližšie informácie.

   Zobrazí sa druhé okno s podrobnými informáciami o zvolenom probléme. Ak chcete zobraziť informácie o dopravných problémoch v blízkom okolí, použite šípky v spodnej časti druhého okna.

Postranná lišta Premávka

Postranná lišta Premávka sa po zapnutí možnosti TomTom **Premávka** nachádza v pravej časti zobrazenia počas jazdy. Postranná lišta Premávka zobrazuje dopravné problémy na vašej trase. Zobrazuje nasledovné informácie:

- Symbol každého dopravného problému v poradí, v akom sa na plánovanej trase vyskytujú.
- Odhadované zdržanie k nasledovnému dopravnému problému na vašej trase.
- Vzdialenosť od vašej súčasnej polohy k nasledovnému dopravnému problému na trase.

Nižšie nájdete príklad postrannej lišty Premávka.

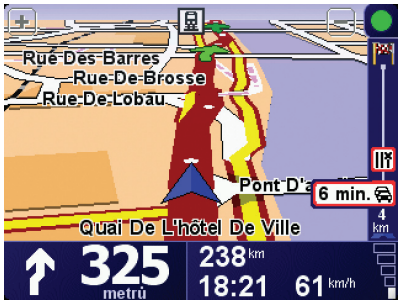

V tomto príklade postranná lišta Premávka indikuje, že pred vami sú dva problémy v doprave. Oba dopravné problémy sú zápchy, prvá z nich je 15 km pred vami a predpokladané zdržanie je 51 minút.

Ak chcete trasu naplánovať znovu tak, aby ste sa týmto problémom na ceste vyhli, poklepaním na postrannú lištu Premávka otvorte menu TomTom**Premávka** a potom poklepte na **Minimalizovať dopravné oneskorenie**.

Dopravné problémy

Dopravné problémy sa zobrazujú v podobe malých symbolov v zobrazení počas jazdy aj na postrannej lište Premávka. Existujú dva typy symbolov:

- Symboly, ktoré sa zobrazujú v červenom štvorci, sú dopravné problémy, ktorým sa môžete vyhnúť vďaka službe Premávka.
- Symboly, ktoré sa zobrazujú v červenom obdĺžniku, označujú problémy spojené s počasím. Ich povaha nedovoľuje službe Premávka vyhnúť sa im.

Nižšie nájdete symboly dopravných problémov a ich význam:

	Nehoda		**Zatvorená cesta**
	Práce na ceste		**Dopravný problém**
	Zatvorený viac ako jeden pruh		**Dopravná zápcha**

Nižšie nájdete symboly problémov vzťahujúcich sa na počasie a ich význam:

	Hmla		**Poľadovica**
	Dážď		**Sneh**
	Vietor		

*Poznámka: Symbol vyhnutia sa problému na ceste sa zobrazí pre každý dopravný problém, ktorému je možné sa vyhnúť s použitím služby TomTom **Premávka**.*

Menu Premávka

Poklepaním na postrannú lištu Premávka v zobrazení počas jazdy otvoríte menu Premávka. K dispozícii sú nasledujúce tlačidlá:

Minimalizovať dopravné oneskorenie	Vaša trasa sa prepočíta na základe najnovších informácií o doprave.

Zobraziť dopravu domov – práca	Kontroluje sa dopravná situácia na trase Z domu do práce.
Zobraziť dopravu na trase	Poklepaním na toto tlačidlo sa zobrazia oblasti dopravných zápch na vašej aktuálnej trase.
Prehľadávať mapu	Na mape sa zobrazí prehľad dopravných nehôd.
Zmena predvolieb dopravy	Zmenia sa nastavenia služieb Premávka.

19. Predstavenie TomTom HOME

TomTom HOME je bezplatná aplikácia pre váš počítač, ktorá vám umožní spravovať obsah zariadenia TomTom. Pripájajte sa k HOME čo najčastejšie, aby bolo vaše zariadenie vždy aktualizované.

Môžete napríklad zvoliť jednu z nasledovných možností:
- Správu máp, hlasov, BZ a ďalšieho obsahu.
- Zakúpiť si služby TomTom a spravovať vaše predplatené služby.
- automatickú aktualizáciu zariadenia TomTom najnovším softvérom a službami
- Čítanie plnej verzie užívateľskej príručky.

Tip: Aby ste z možností HOME vyťažili čo najviac, odporúčame vám používať širokopásmové internetové pripojenie.

Inštalácia TomTom HOME

Ak chcete inštalovať TomTom HOME na svoj počítač, postupujte nasledovne:

1. Pripojte počítač k internetu.
2. Pripojte svoje zariadenie k počítaču cez USB kábel a potom ho zapnite.

   HOME spustí inštaláciu.

Poznámka**: Ak sa HOME nezačne inštalovať automaticky, môžete si ho tiež stiahnuť z webovej adresy **tomtom.com/home

TomTom HOME môžete nainštalovať aj z priloženého CD.

Po nainštalovaní sa TomTom HOME spustí automaticky vždy po pripojení zariadenia k počítaču a jeho zapnutí.

Účet MyTomTom

Aby ste mohli prostredníctvom TomTom HOME nakupovať obsah a služby, budete si musieť k zariadeniu, pre ktoré chcete obsah kupovať, založiť účet MyTomTom. Potom ako začnete s používaním aplikácie TomTom HOME, zobrazí sa výzva, aby ste si založili účet.

20. Dodatok

Dôležité bezpečnostné poznámky a upozornenia

Systém globálnej navigácie

Systém globálnej navigácie (GPS) je satelitný systém, ktorý poskytuje informácie o pozícii a časovej referencii kdekoľvek na Zemi. Za prevádzku a kontrolu GPS je výhradne zodpovedná vláda USA, ktorá zodpovedá za jeho dostupnosť a presnosť. Všetky zmeny v dostupnosti a presnosti GPS alebo podmienkach prostredia môžu ovplyvniť prevádzku vášho TomTom zariadenia. TomTom nenesie zodpovednosť za dostupnosť a presnosť GPS.

Používajte opatrne

Aj pri používaní navigačného zariadenia TomTom musíte šoférovať opatrne a vedeniu venovať náležitú pozornosť.

Lietadlá a nemocnice

Používanie zariadenia s anténou je zakázané vo väčšine lietadiel, v mnohých nemcniciach a na ďalších miestach. Zariadenie TomTom sa nesmie používať za týchto podmienok.

Batéria

Tento výrobok používa lítium-polymérovú batériu. Nepoužívajte vo vlhkom, mokrom alebo korozívnom prostredí. Neklaďte, neskladujte ani nenechávajte výrobok v blízkosti zdroja tepla, na miestach s vysokou teplotou, na priamom slnku, v mikrovlnnej rúre alebo tlakovej nádobe a nevystavujte ho teplotám nad 60 C (140 F). V prípade nedodržania týchto pokynov môže z lítium-polymérovej batérie vytiecť kyselina, môže sa zahriať, vybuchnúť alebo sa zapáliť a spôsobiť zranenie alebo škodu. Neprepichujte, neotvárajte ani nerozoberajte batériu. Ak z baterérie vyteká tekutina a vy s ňou prídete do kontaktu, miesto poriadne opláchnite vodou a ihneď vyhľadajte lekársku pomoc. Z bezpečnostných dôvodov a kvôli predĺženiu životnosti batérie, sa batéria pri veľmi nízkych (pod 0 C/32 F) alebo veľmi vysokých (nad 45 C/113 F) teplotách nebude nabíjať.

Teploty: Štandardná prevádzka: od -10 C (14 F) do +55 C (131 F); krátkodobé uloženie: od -20 C (-4 F) do + 60 C (140 F); dlhodobé uloženie: od -20 C (-4 F) do +25 C (77 F).

LÍTIUM-POLYMÉROVÁ BATÉRIA OBSIAHNUTÁ VO VÝROBKU SA MUSÍ VHODNE RECYKLOVAŤ ALEBO ZLIKVIDOVAŤ. SVOJ TomTom NABÍJAJTE IBA S DODANÝM ADAPTÉROM JEDNOSMERNÉHO PRÚDU (AUTONABÍJAČKA/ KÁBEL K BATÉRII) A ADAPTÉROM STRIEDAVÉHO PRÚDU (STOLNÁ NABÍJAČKA).

Viac informácii o recyklácii svojho TomTom získate od miestneho autorizovaného TomTom servisného strediska.

ŠPECIÁLNA UPOZORNENIE TÝKAJÚCE SA ŠOFÉROVANIA V KALIFORNII A MINNESOTE

Dopravná vyhláška štátu Kalifornia časť 26708 písm. (a ods. 1 ustanovuje, že „ Žiadna osoba nesmie šoférovať vozidlo, ak je nejaký predmet alebo meteriál umiestnený, vystavený, pripevnený na prednom, bočnom alebo zadnom skle auta. Vodiči v Kalifornii by nemali používať prísavný držiak na prednom, bočnom ani zadnom skle auta.

Poznámka: táto časť dopravnej vyhlášky Kalifornie je záväzná pre každého vodiča v Kalifornii, nielen pre jej obyvateľov.

Minnesotský štátny legislatívny predpis, časť 169.71, podsekcia 1, časť 2 stanovuje, že „Žladna osoba nesmie viesť ani obsluhovať vozidlo, v ktorom je nejaký predmet umiestnený medzi vodičom a predným sklom, okrem slnečnej clony, spätných zrkadiel a elektronických zariadení na vyberanie mýta.

Poznámka: tento minnesotský predpis je záväzný pre každého vodiča v Minnesote, nielen pre jej obyvateľov.

TomTom Inc. nenesie žiadnu zodpovednosť za pokuty, tresty alebo škody, ktoré vznikli pri zanedbaní tejto poznámky. Ak šoférujete v štáte s platnými obmedzeniami týkajúcimi sa upevňovania na prednom skle vozidla, TomTom odporúča používať lepiaci upevňovací disk alebo voliteľnú upevňovaciu súpravu, ktoré ponúkajú viaceré možnosti upevnenia TomTom zariadení na palubnej doske využívajúc jej vetracie otvory. Viac informácií o tejto možnosti upevnenia nájdete www.tomtom.com.

Informácie Federálnej komunikačná komisia (FCC) pre používateľa

Tento výrobok obsahuje vysielač, ktorý nesmie byť spojený alebo prevádzkovaný súčasne so žiadnym iným vysielačom.

Vystavenie sa vysokofrekvenčému žiareniu

Toto zariadenie vyhovuje limitom FCC vystavenia sa vysokofrekvenčnému žiareniu stanovených pre nekontrolované prostredie. Aby sa zamedzilo možnosti prekročenia limitov FCC vystavenia sa vysokofrekvenčnému žiareniu, vzdialenosť človeka od antény by nemala byť menšia ako 20 cm (8 palcov) počas bežnej prevádzky.

Interferencia rádia a televízie

Toto zariadenie vyžaruje enrgiu na rádiovej frekvencii, a ak sa nepoužíva správne - t. j. v súlade s pokynmi tohto manuálu – môže spôsobiť interferenciu rádiovej komunikácie a televízneho príjmu.

Toto zariadenie bolo testované a zodpovedá limitom triedy B digitálnych zariadení, podľa časti 15 smernice FCC. Tieto limity boli navrhnuté, aby poskytli primeranú ochranu voči škodlivej interferencii pri inštalácii v obydliach. Toto zariadenie produkuje, využíva a môže vyžarovať vysokofrekvenčnú energiu, a ak sa nenainštaluje a nepoužíva v súlade s týmito pokynmi, môže spôsobiť škodlivú interferenciu s rádiokomunikáciou. Avšak neexistuje záruka, že pri konkrétnej inštalácii nevznikne interferencia. Ak toto zariadenie spôsobuje škodlivú interferenciu rádiového alebo televízneho príjmu, ktorá je podmienená zapnutím a vypnutím zariadenia, používateľ by sa mal pokúsiť zlepšiť interferenciu jedným z nasledujúcich spôsobov:

- Presmerovaním alebo premiestením prijimajúcej antény.
- Zväčšením vzdialenosti medzi zariadením a prijímačom.
- Pripojením zariadenia do zásuvky v inom okruhu, ako je napojený prijímač.
- Konzultáciou so skúseným technikom.

Zmeny či úpravy, ktoré nie sú explicitne schválené zodpovednou stranou, môžu viesť k strate oprávnenia na používanie zariadenia.

Dôležité

Toto zariadenie bolo testované z hľadiska súladu s požiadavkami FCC za podmienok, ktoré zahŕňajú použitie káblov a konektorov s ochranou medzi vybavením a periférnymi zariadeniami. Je dôležité, aby ste použili tienené káble a konektory, ktoré znížia možnosť vzniku interferencie s rádiom a TV. Tienené káble, vhodné pre daný produktový rad, získate u autorizovaného predajcu. Ak používateľ upraví zariadenie alebo jeho preiférie spôsobom, ktorý nie je schválený TomTom, FCC môže zrušiť požívateľove oprávnenie na prevádzku zariadenia. Zákazníkom v USA môže pomôcť nasledujúca príručka, ktorú pripravila Federálna komunikačná komisia (FCC): „Ako identifikovať a riešiť problémy s interferenciou rádia-TV". Túto príručku môžete získať na US Government Printing Office, Washington, DC 20402. Skladové č. 004-000-00345-4.

FCC prehlásenie o zhode

Testované, aby vyhovelo štandardom FCC pre použitie v domácnostiach a kanceláriách.

FCC ID: S4LDUO
IC ID: 5767A-DUO

Toto zariadenie zodpovedá smernici FCC, časť 15. Prevádzka je podmienená dvoma nasledujúcimi podmienkami:

1. Zariadenie nesmie spôsobiť škodlivú interferenciu.
2. Toto zariadenie musí tolerovať každú prijatú interferenciu, vrátane interferencie, ktorá môže spôsobiť neželanú činnosť.

Zodpovedná strana v Severnej Amerike

TomTom, Inc., 150 Baker Avenue Extension, Concord, MA 01742

Tel: 866 486-6866 option 1 (1-866-4-TomTom)

Informácia o emisiách pre Kanadu

Tento digitálny prístroj triedy B zodpovedá kanadskému ICES-003. Cet appareil numérique de la classe B est conforme ? la norme NMB-003 du Canada.

Prevádzka je podmienená dvoma nasledujúcimi podmienkami: (1) zariadenie nesmie spôsobiť škodlivú interferenciu a (2) zariadenie musí tolerovať každú prijatú interferenciu, vrátane interferencie, ktorá môže spôsobiť neželanú prevádzku zariadenia.

Táto kategória II rádiokomunikačného zariadenia zodpovedá Kanadským priemyselným štandardom RSS-310.

Ce dispositif de radiocommunication de catégorie II respecte la norme CNR-310 d'Industrie Canda.

Označovanie CE

CE Toto zariadenie vyhovuje požiadavkám na označovanie CE pri použití v obytnom, komerčnom, dopravnom prostredí alebo v oblasi ľahkého priemyslu.

Smernica o rádiových a telekomunikačných koncových zariadeniach (R&TTE)

Spoločnosť TomTom vyhlasuje, že toto zariadenie vyhovuje základným požiadavkám a ďalším základným predpisom smernice EÚ 1999/5/EC.

Smernica OEEZ

Toto označenie na výrobku alebo jeho balení znamená, že s výrobkom sa nesmie zaobchádzať ako s bežným domácim odpadom. Podľa smernice EÚ č. 2002/96/ES o odpade z elektrických a elektronických zariadení (OEEZ) tento elektrický výrobok nesmie byť odstránený ako netriedený komunálny odpad. Prosíme vás o odstránenie výrobku jeho odovzdaním v mieste nákupu alebo v miestnom zbernom zariadení na recykláciu.

C-tick

N14644
Z468

C-tick na tomto výrobku označuje, že výrobok vyhovuje nariadeniam platným v Austrálii a na Novom Zélande.

Dokument

Táto príručka bola zostavená dôkladne. Neustály vývoj produktu však môže znamenať, že niektoré informácie nemusia byť najaktuálnejšie. Uvedené informácie podliehajú zmenám bez predchádzajúceho oznámenia.

TomTom nenesie zodpovednosť za prípadne uvedené technické alebo redakčné chyby a omyly; ani za náhodné alebo úmyselne spôsobené škody vyplývajúce z použitia tejto príručky. Tento dokument obsahuje informácie, ktoré sú chránené autorským právom. Žiadna časť tohto dokumentu nesmie byť kopírovaná alebo iným spôsobom reprodukovaná bez predchádzajúceho písomného súhlasu TomTom International B.V.

21. Copyright notices

© 2008 TomTom International BV, The Netherlands. TomTom™ and the "two hands" logo are among the trademarks, applications or registered trademarks owned by TomTom International B.V. Our limited warranty and end user license agreement for embedded software apply to this product; you can review both at ***www.tomtom.com/legal***

© 2008 TomTom International BV, Niederlande. TomTom™ und das Logo mit den »zwei Händen« gehören zu den Warenzeichen, Anwendungen oder registrierten Markenzeichen von TomTom International B.V. Für dieses Produkt gelten unsere eingeschränkte Garantie und unsere Endnutzerlizenzvereinbarung für integrierte Software, die Sie beide auf ***www.tomtom.com/legal*** *einsehen und nachlesen können.*

© 2008 TomTom International BV, The Netherlands. TomTom™ et le logo TomTom ("deux mains") comptent parmi les marques commerciales, les applications ou les marques déposées de TomTom International B.V. L'utilisation de ce produit est régie par notre garantie limitée et le contrat de licence utilisateur final relatif aux logiciels embarqués ; vous pouvez consulter ces deux documents ŕ l'adresse suivante : ***www.tomtom.com/legal***

© 2008 TomTom International BV, Nederland. TomTom™ en het "twee-handenlogo" maken onderdeel uit van de handelsmerken, applicaties of geregistreerde handelsmerken in eigendom van TomTom International B.V. Op dit product zijn onze beperkte garantie en licentieovereenkomst voor de eindgebruiker van toepassing; beide zijn te vinden op ***www.tomtom.com/legal***

© 2008 TomTom International BV, The Netherlands. TomTom™ e il logo delle "due mani" fanno parte dei marchi, delle applicazioni e dei marchi registrati di proprietŕ di TomTom International B.V. La nostra garanzia limitata e il contratto di licenza per l'utente finale vengono applicati a questo prodotto, č possibile consultarli entrambi all'indirizzo ***www.tomtom.com/legal***

© 2008 TomTom International BV, Países Bajos. TomTom™ y el logotipo "dos manos" son marcas comerciales, aplicaciones o marcas registradas de TomTom International B.V. Nuestra garantía limitada y nuestro acuerdo de licencia de usuario final para el software integrado son de aplicación para este producto; puede consultar ambos en ***www.tomtom.com/legal***

© 2008 TomTom International BV, Países Baixos. TomTom™ e o logótipo das "duas măos" fazem parte das marcas comerciais, aplicaçőes ou marcas

comerciais registadas cuja proprietária é a TomTom International B.V. A nossa garantia limitada e contrato de licença de utilizador final relativas ao software incorporado dizem respeito a este produto; pode consultar ambos em ***www.tomtom.com/legal***

© 2008 TomTom International BV, Holland. TomTom™ og logoet med "de to hćnder" er blandt de varemćrker, produkter og registrerede varemćrker, der tilhřrer TomTom International B.V. Vores begrćnsede garanti og slutbrugerlicensaftale for indlejret software gćlder for dette produkt; begge dokumenter findes pĺ ***www.tomtom.com/legal***

© 2008 TomTom International BV, Nederländerna. TomTom™ och logotypen "tvĺ händer" tillhör de varumärken, programvaror eller registrerade varumärken som ägs av TomTom International B.V. Vĺr begränsade garanti och vĺrt slutanvändarlicensavtal för inbyggd programvara kan gälla för denna produkt. Du kan läsa dem bĺda pĺ ***www.tomtom.com/legal***

2008 TomTom™ ja "two hands" -logo ovat eräitä TomTom International B.V.:n omistamia tavaramerkkejä, sovelluksia tai rekisteröityjä tavaramerkkejä. Rajoitettu takuumme ja loppukäyttäjän käyttösopimuksemme sulautetuille ohjelmistoille koskevat tätä tuotetta; voit tarkastaa molemmat verkkosivuillamme ***www.tomtom.com/legal***

© 2008 TomTom International BV, Nederland. TomTom™ og "de to hendene"-logoen er blant de varemerker, programvarer og registrerte varemerker som eies av TomTom International B.V. Vĺr begrensede garanti og lisensavtale med sluttbruker for integrert programvare gjelder dette produktet. Du kan lese om begge pĺ ***www.tomtom.com/legal***

© 2008 TomTom International BV, Holandia. Znak TomTom™ i logo z dwiema dłońmi należy do znaków handlowych, aplikacji lub zastrzeżonych znaków handlowych, których właścicielem jest firma TomTom International B.V. Do niniejszego produktu zastosowanie ma umowa licencyjna dla końcowego użytkownika produktu oraz ograniczona gwarancja na wbudowane oprogramowanie; oba dokumenty można przejrzeć na stronie ***www.tomtom.com/legal***

© 2008 TomTom International BV, Nizozemsko. TomTom™ a logo se dvěma dlaněmi patří mezi obchodní značky, aplikace nebo registrované ochranné známky ve vlastnictví společnosti TomTom International B.V. Na tento produkt se vztahuje omezená záruka a smlouva s koncovým uživatelem pro vestavěný software; do obou dokumentů můžete nahlédnout na ***www.tomtom.com/legal***

© 2008 TomTom International BV, Hollanda. TomTom™ ve "two hands" logoları TomTom International B.V.'ye ait ticari marka, uygulama veya kayıtlı ticari markalardır. Sınırlı garantimiz ve katıştırılmış yazılımın son kullanıcı lisans sözleşmesi bu ürün içindir; ***www.tomtom.com/legal adresinden ikisine de göz atabilirsiniz***

© 2008 TomTom International BV, Hollandia. A TomTom™ és a "két kéz" embléma is a TomTom International B.V. által birtokolt védjegyek,

alkalmazások és bejegyzett védjegyek közé tartozik. A korlátozott garancia és a benne foglalt szoftver végfelhasználói licencszerződése érvényes erre a termékre; melyeket a következő helyen tekinthet át: ***www.tomtom.com/legal***

© 2008 TomTom International BV, Holland. TomTom™ ja "kahe käe" logo kuuluvad nende kaubamärkide, rakenduste või registreeritud kaubamärkide hulka, mille omanikuks on TomTom International B.V. Sellele tootele kehtib meie piiratud garantii ja lõppkasutaja litsentsileping manustarkvara jaoks; saad tutvuda mõlemaga aadressil ***www.tomtom.com/legal***

© 2008 TomTom International BV, Nīderlande. TomTom™ un "divu roku" logotips ir vienas no preču zīmēm, lietojumiem vai reģistrētām preču zīmēm, kas pieder uzņēmumam TomTom International B.V. Šim produktam ir piemērojama mūsu uzņēmuma ierobežotā garantija un iegultās programmatūras gala lietotāja licences līgums, ar kuriem var iepazīties ***www.tomtom.com/legal***

© 2008 TomTom International BV, Nyderlandai. TomTom™ ir dviejų rankų logotipas yra TomTom International B.V. vienas iš prekių ženklų, programų arba registruotųjų prekės ženklų. Mūsų ribota garantija ir galutinio naudotojo sutartis naudotis įdėtąja programine įranga taikoma šiam produktui; galite peržiūrėti abu dokumentus svetainėje ***www.tomtom.com/legal***

© 2008 TomTom International BV, Pad'sos Baixos. TomTom™ i el logotip amb les "dues mans" formen part de les marques comercials, aplicacions o marques comercials registrades propietat de TomTom International B.V. La nostra garantia limitada i l'acord de lliccncia per a usuaris finals per al programari inclňs són aplicables a aquest producte. Podeu consultar ambdós documents a ***www.tomtom.com/legal***

© 2008 TomTom International BV, Holandsko. TomTom™ a logo s "dvoma rukami" patria medzi ochranné známky, aplikácie alebo registrované ochranné známky vlastnené spoločnosťou TomTom International B.V. Na tento produkt sa vzťahuje obmedzená záruka a dohoda s koncovým užívatel'om pre vstavaný softvér; viac informácií o oboch nájdete na ***www.tomtom.com/legal***

© 2008 TomTom International BV, Holanda. TomTom™ e o logotipo de "duas mãos" estão entre as marcas comerciais, aplicativos ou marcas registradas possuídas pela TomTom International B.V. Nossa garantia limitada e acordo de licenciamento do usuário final para o software incluído se aplicam para este produto; ambos podem ser vistos em ***www.tomtom.com/legal***

Data Source

© 2008 Tele Atlas N.V. Based upon:

Topografische ondergrond Copyright © dienst voor het kadaster en de openbare registers, Apeldoorn 2008.

© Ordnance Survey of Northern Ireland.

© IGN France.

© Swisstopo.

© BEV, GZ 1368/2008.

© Geonext/DeAgostini.

© Norwegian Mapping Authority, Public Roads Administration /

© Mapsolutions. © DAV.

This product includes mapping data licensed from Ordnance Survey with the permission of the Controller of Her Majesty's Stationery Office. © Crown copyright and/or database right 2008. All rights reserved. Licence number 100026920.

Data Source

© 1984 – 2008 Tele Atlas North America. Inc. All rights reserved.

Canadian Data © DMTI Spatial. Portions of Canadian map data are reproduced under license from Her Majesty the Queen in Right of Canada with permission from Natural Resource Canada. Point of Interest data by Info USA. Copyright 2008.

Data Source

Whereis® map data is © 2008 Telstra® Corporation Limited and its licensors, Whereis® is a registered trademark of Telstra® Corporation Limited, used under license.

Some images are taken from NASA's Earth Observatory.

The purpose of NASA's Earth Observatory is to provide a freely-accessible publication on the Internet where the public can obtain new satellite imagery and scientific information about our home planet.

The focus is on Earth's climate and environmental change: earthobservatory.nasa.gov/

Apple® and iPod® are trademarks of Apple Computer, Inc., registered in the U.S. and other countries.

Audible®, AudibleListener® and Audiblemanager® are registered trademarks of Audible, Inc. When purchasing and using Audible content you need to agree to the terms and conditions as posted in the Legal Notices www.audible.com.

MPEG Layer-3 audio coding technology licensed from Fraunhofer IIS and Thomson.

Supply of this product does not convey a license nor imply any right to distribute content created with this product in revenue-generating broadcast systems (terrestrial, satellite, cable and/or other distribution channels), streaming applications (via Internet, intranets and/or other networks), other content distribution systems (pay-audio or audio-on-demand applications and the like) or on physical media (compact discs, digital versatile discs,

semiconductor chips, hard drives, memory cards and the like). An independent license for such use is required. For details, please visit mp3licensing.com