Blue&Me-TomTom 2
Referenčná príručka

TOMTOM

Obsah

Víta vás navigácia TomTom 7

Obsah balenia 8

Základné informácie 9

Inštalácia držiaka....9
Zapnutie a vypnutie....9
Nastavenie....9
Príjem signálu GPS....9
Čo je MyDrive....10
Čo je MyDrive Connect....10
Nastavenie služby MyDrive....10
Zariadenie sa nespustí....11
Nabíjanie zariadenia....11
Zdieľanie informácií so spoločnosťou TomTom....11
Správna údržba navigačného zariadenia....12
Bezpečnostné nastavenia....12

Ovládacie prvky systému Blue&Me 14

Ovládacie prvky na volante....14
Hromadný displej....14

Párovanie a pripojenie 15

Synchronizácia nastavení 17

Car Menu 18

Car Menu....18
Telephone....19
Prijatie telefonického hovoru....20
Menu Telephone....20
Trip Computer....20
Informácie o štýle jazdy....21

Hlasové pokyny a ovládanie hlasom 23

Ovládanie hlasom....23
Ovládanie hlasom prostredníctvom systému Blue&Me....23

Prehrávač Media Player 24

Prehrávač Media Player....24

Používanie prehrávača Media Player 24

Body záujmu **26**

Upozornenie na nedostatok paliva **27**

MyDrive pre Blue&Me-TomTom 2 **28**

MyDrive 28

Plánovanie trasy **30**

Plánovanie trasy 30
Súhrn trasy 32
Vyberte typ trasy 33
Časté cieľové miesta 33
Zobraziť moje časté cieľové miesta 34
Používanie časov príjazdu 34
Možnosti navigačného menu 35
Naplánovanie trasy vopred 36
Zobrazenie informácií o trase 37

Ovládanie hlasom **38**

Ovládanie hlasom 38
Čo je hlasové ovládanie navigačného zariadenia 38
Používanie ovládania hlasom 38
Plánovanie cesty hlasom 39
Vkladanie adries hlasom 41

Zobrazenie počas jazdy **43**

Čo je zobrazenie počas jazdy 43
Zobrazenie počas jazdy 43
Symboly zobrazenia počas jazdy 44

Špičkové navádzanie do jazdných pruhov **45**

Čo je navádzaní do jazdných pruhov 45
Používanie navádzania do jazdných pruhov 45

Zmena trasy **47**

Vykonávanie zmien trasy 47
Menu Zmeniť trasu 47

Zobraziť mapu **49**

Informácie o prezeraní mapy 49
Zobraziť mapu 49

Možnosti 50
Menu Kurzor 51

Opravy mapy **53**

Čo je služba Map Share....53
Oprava chyby na mape 53
Typy opravy mapy 53

Zvuky a hlasy **57**

Čo sú zvuky a hlasy 57
Čo sú počítačové hlasy 57
Výber hlasu 57
Zmena úrovne hlasitosti....57

Nastavenia **59**

Čo sú nastavenia 59
Nastavenia 2D/3D 59
Rozšírené nastavenia....59
Úspora batérie 60
Stav batérie....60
Jas 60
Symbol auta....60
Miesto domova....61
Jazyk....61
Farby mapy 61
Klávesnica 61
Tvorba vlastného menu 61
Obľúbené položky 61
Správa BZ 62
Pripojenia 63
Plánovanie trasy 63
Výrobné nastavenia....65
Bezpečnostné nastavenia....65
Hodiny....65
Jednotky 65
Zobraziť BZ na mape....65
Reproduktor 66
Spustenie 66
Ja a moje zariadenie....66
Stavová lišta....66
Prepnúť mapu....67
Vypnúť hlasového sprievodcu/Zapnúť hlasového sprievodcu....67
Použiť nočné farby/Použiť denné farby....67
Hlasy....68
Hlasitosť 68

Body záujmu 69

Informácie o bodoch záujmu 69
Vytvorenie BZ 69
Plánovanie trasy pomocou bodov BZ 71
Zobrazenie BZ na mape 71
Telefonovanie na BZ....72
Nastavenie upozornení pre body BZ 72
Správa BZ 73

Pomoc 74

Čo je získanie pomoci....74
Ako používať pomoc pri kontaktovaní miestnej služby....74
Možnosti menu Pomoc 74

Hlasité telefonovanie 76

Dôležité 76
Čo je hlasitom telefonovaní 76
Pripojenie k vášmu telefónu 76
Telefonovanie 76
Prijatie hovoru 77
Automatická odpoveď 77
Pripojenie viacerých telefónov k zariadeniu....77
Menu Telefóny....77

Obľúbené položky 79

Čo sú obľúbené položky 79
Vytvorenie obľúbenej položky....79
Používanie obľúbenej položky....80
Zmena názvu obľúbenej položky....81
Vymazanie obľúbenej položky....81

Premávka 82

Čo je služba RDS-TMC 82
Používanie informácií o premávke 82
Najrýchlejšia trasa 83
Nastavenie rozhlasovej frekvencie na príjem informácií RDS-TMC....83
Minimalizovanie oneskorenia 84
Jednoduchšie cestovanie do práce....84
Bližšie informácie o dopravnom probléme 85
Kontrola dopravných problémov vo vašej oblasti....86
Zmena nastavení premávky....86
Dopravné problémy 87
Menu Premávka....88

Rýchlostné radary **90**

Informácie o rýchlostných radaroch 90
Upozornenia na rýchlostné radary 90
Zmeniť spôsob upozornenia....91
Symboly rýchlostných radarov....91
tlačidlo Ohlásiť....92
Nahlásenie nového rýchlostného radaru počas jazdy....92
Oznámenie nového rýchlostného radaru z domova 93
Oznamovanie chybných upozornení na radar (kameru) 93
Typy pevných rýchlostných radarov, ktoré môžete nahlásiť....93
Upozornenia na radary kontrolujúce priemernú rýchlosť....94
Menu Rýchlostné radary 95

MyDrive **96**

Čo je MyDrive 96
Čo je MyDrive Connect 96
Nastavenie služby MyDrive....96
Účet MyTomTom 97

Zákaznícka podpora **98**

Pomoc pri používaní navigačného zariadenia....98
Ja a moje zariadenie....98

Dodatok **99**

Upozornenia k autorským právam **103**

Víta vás navigácia TomTom

V tejto referenčnej príručke sa dozviete všetko, čo potrebujete vedieť o svojom novom navigačnom zariadení Blue&Me-TomTom 2.

Ak sa chcete rýchlo oboznámiť s najdôležitejšími informáciami, odporúčame prečítať si kapitolu Základné informácie. V nej sa dozviete, ako zariadenie nainštalovať, zapnúť, nastaviť a aktualizovať pomocou služby MyDrive.

Následne sa zrejme budete chcieť oboznámiť s možnosťami plánovania trasy. Všetko o tejto téme nájdete v kapitole Plánovanie trasy.

Informácie o tom, čo vidíte na samotnom zariadení, nájdete v častiach:

- Zobrazenie počas jazdy
- Zobraziť mapu
- Premávka
- Rýchlostné radary

Tip: Na stránke tomtom.com/support nájdete aj často kladené otázky. Vyberte model vášho produktu zo zoznamu alebo zadajte hľadaný výraz.

Dúfame, že si čítanie o svojom novom navigačnom zariadení, ale najmä jeho používanie, príjemne užijete!

Obsah balenia

- Blue&Me-TomTom 2

- Držiak

- Kábel USB

- Dokumentácia

Základné informácie

Inštalácia držiaka

Pomocou držiaka nainštalujte navigačné zariadenie Blue&Me-TomTom 2 do automobilu.

Ak chcete pripojiť držiak, zasuňte jeho spodnú časť do zásuvky na palubnej doske automobilu alebo A-stĺpiku.

Ak chcete vložiť svoje navigačné zariadenie do držiaka, zatlačením gombíka na prednej časti držiaka odklopte hornú svorku. Spodnú časť zariadenia vložte do držiaka a potom zatlačte hornú svorku držiaka nadol, až kým nezaskočí do správnej polohy.

Ak chcete upraviť polohu zariadenia, odskrutkujte gombík na zadnej strane zariadenia, pomocou guľovému kĺbu upravte polohu a utiahnutím gombíka ho zafixujte. Alebo stlačením ľavého a pravého tlačidla na drieku držiaka otočte zariadenie do zvislej polohy.

Ak chcete odobrať navigačné zariadenie, stlačte tlačidlo na prednej časti držiaka a vytiahnite navigačné zariadenie.

Ak chcete uvoľniť držiak z palubnej dosky, stlačte obe spodné postranné tlačidlá a vytiahnite držiak.

Zapnutie a vypnutie

Ak chcete ručne zapnúť navigačné zariadenie, stlačte a podržte hlavný vypínač, kým sa nezobrazí obrazovka po spustení. Pri prvom zapnutí môže chvíľu trvať, kým sa navigačné zariadenie spustí.

Navigačné zariadenie Blue&Me-TomTom 2 sa spustí automaticky ihneď po pripojení k napájaniu z držiaka.

Pri nastavovaní navigačného zariadenia je potrebné, aby ste poklepaním na displej odpovedali na niekoľko otázok. Potom je potrebné pripojiť navigačné zariadenie k Blue&Me v aute.

Poznámka: Predajca už mohol pripojiť navigačné zariadenie k systému Blue&Me za vás. V takom prípade môžete vaše zariadenie začať hneď používať.

Nastavenie

Dôležité: Pri výbere správneho jazyka buďte veľmi pozorní, pretože zvolený jazyk sa bude používať pre všetky texty na obrazovke.

Pri prvom zapnutí svojho zariadenia musíte odpovedať na niekoľko otázok, aby ste ho nastavili. Na otázky odpovedajte poklepaním na displej.

Príjem signálu GPS

Pri prvom spustení vášho navigačného zariadenia Blue&Me-TomTom 2, môže zariadenie potrebovať niekoľko minút na zistenie vašej pozície GPS a zobrazenie aktuálnej pozície na mape. V budúcnosti zariadenie vašu pozíciu zistí oveľa rýchlejšie, zvyčajne v priebehu niekoľkých sekúnd.

Ak chcete zabezpečiť dobrý príjem signálu GPS, je potrebné používať zariadenie vonku a držať ho vzpriamene. Veľké objekty ako vysoké budovy môžu niekedy narušovať príjem. Príjem signálu GPS môže ovplyvňovať aj to, ak zariadenie leží naplocho na povrchu alebo ho držíte naplocho v ruke.

Čo je MyDrive

MyDrive je webový nástroj, ktorý vám pomáha spravovať obsah a služby v navigačnom zariadení Blue&Me-TomTom 2. Pomocou služby MyDrive získate aktualizácie mapy a mnoho ďalších vecí.

Do služby MyDrive sa môžete prihlásiť aj na webových stránkach spoločnosti TomTom. Odporúčame vám pravidelne pripájať svoje navigačné zariadenie k službe MyDrive, aby ste mali vždy najnovšie aktualizácie.

Tip: Pri pripojení navigačného zariadenia k službe MyDrive odporúčame používať širokopásmové internetové pripojenie.

Čo je MyDrive Connect

Ak chcete používať službu MyDrive, musíte do počítača nainštalovať aplikáciu MyDrive Connect.

MyDrive Connect je aplikácia, ktorá umožňuje komunikáciu navigačného zariadenia s webovou stránkou MyDrive. Aplikácia MyDrive Connect musí byť spustená celý čas, počas ktorého je vaše zariadenie pripojené k počítaču.

Nastavenie služby MyDrive

Pred prvým použitím služby MyDrive postupujte takto:

1. Na počítači otvorte webový prehliadač a prejdite na adresu tomtom.com/getstarted.
2. Kliknite na položku **Začíname**.
3. Kliknite na položku **Prevziať MyDrive Connect**.

   Postupujte podľa pokynov na obrazovke.
4. Keď budete vyzvaní, pripojte svoje zariadenie k počítaču cez kábel USB dodaný so zariadením. Potom zariadenie zapnite.

   Poznámka: Používajte IBA kábel USB dodaný s vaším zariadením. Iné káble USB nemusia fungovať.

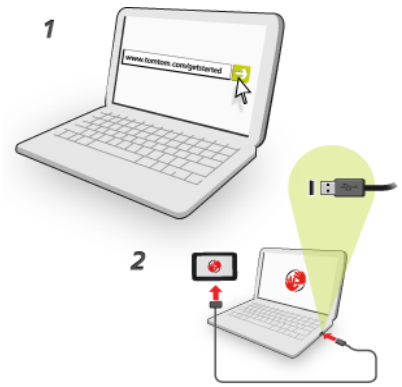

Poznámka: Kábel USB nezapájajte do rozbočovača USB ani do portu USB klávesnice či monitora, ale priamo do portu USB počítača.

5. Zadajte informácie požadované na vytvorenie účtu vrátane krajiny.

   Po ukončení nastavenia sa vytvorí účet MyTomTom a navigačné zariadenie sa prepojí s týmto účtom.

   Do aplikácie MyDrive Connect máte teraz prístup z oblasti oznámení na pracovnej ploche.

   Služba MyDrive sa po vytvorení účtu spustí automaticky.

   Poznámka: Keď budete chcieť do služby MyDrive vstúpiť nabudúce, prejdite na adresu tomtom.com/mydrive vo webovom prehliadači.

   Tip: Keď pripojíte navigačné zariadenie k počítaču, aplikácia MyDrive Connect vám oznámi, či sú pre vaše zariadenie k dispozícii nejaké aktualizácie.

Zariadenie sa nespustí

Zriedka sa môže stať, že navigačné zariadenie Blue&Me-TomTom 2 sa nespustí správne alebo prestane reagovať na vaše dotyky.

Najskôr skontrolujte, či je dostatočne nabitá batéria. Ak chcete nabiť batériu, pripojte zariadenie k nabíjačke do auta. Úplné nabitie batérie môže trvať až 2 hodiny.

Ak bude problém pretrvávať, môžete zariadenie resetovať. Urobíte tak stlačením a podržaním hlavného vypínača, kým nezaznie zvuk bubna a vaše zariadenie sa reštartuje. Môže to trvať 30 sekúnd alebo viac.

Nabíjanie zariadenia

Batéria v navigačnom zariadení Blue&Me-TomTom 2 sa nabíja, keď je pripojená k držiaku alebo k počítaču.

Svetlo na hlavnom vypínači svieti oranžovo, keď sa batéria nabíja. Po nabití batérie začne svietiť zeleno.

Dôležité: Konektor USB nezapájajte do rozbočovača USB ani do portu USB klávesnice či monitora, ale priamo do portu USB počítača.

Zdieľanie informácií so spoločnosťou TomTom

Pri prvom spustení navigácie alebo resetovaní vás zariadenie požiada o povolenie zhromažďovať určité informácie o tom, ako používate svoje navigačné zariadenie. Tieto informácie sa ukladajú v zariadení, až kým ich nezískame. Použijeme ich anonymne s cieľom zlepšovania našich produktov a služieb.

To, či chcete s nami zdieľať tieto informácie, môžete kedykoľvek zmeniť nasledovným spôsobom:

1. V hlavnom menu poklepte na položku **Nastavenia**.
2. Poklepte na položku **Ja a moje zariadenie**.
3. Poklepte na položku **Moje informácie**.

4. Poklepaním na položku **Nie** ukončíte zdieľanie alebo poklepaním na položku **Áno** spustíte zdieľanie.

Ďalšie informácie nájdete v časti Ochrana osobných údajov na stránke tomtom.com/privacy.

Správna údržba navigačného zariadenia

Je dôležité, aby ste sa o svoje zariadenie náležite starali:

- Za žiadnych okolností neotvárajte kryt zariadenia. Otvorenie zadného krytu môže byť nebezpečné a ruší sa ním platnosť záruky.
- Displej zariadenia utierajte mäkkou handričkou. Nepoužívajte tekuté čistiace prostriedky.
- Vaše zariadenie nebolo navrhnuté na používanie v extrémnych teplotách – vystavenie zariadenia takýmto teplotám môže spôsobiť jeho trvalé poškodenie. Nadmerné vystavenie slnečnému žiareniu môže viesť k rýchlemu zníženiu výkonu batérie.

Bezpečnostné nastavenia

Odporúčame používanie bezpečnostných nastavení, aby bola vaša jazda čo najbezpečnejšia.

Tu sú niektoré z možností obsiahnuté v bezpečnostných nastaveniach:

- Zobraziť základné tlačidlá menu počas jazdy
- Zobraziť bezpečnostné upozornenia
- Upozorniť pri prekročení najvyššej povolenej rýchlosti

Ak vaše zariadenie podporuje ovládanie hlasom, môžete jazdiť bezpečnejšie a ovládať navigačné zariadenie hlasom.

Systém Blue&Me – konkrétne funkcie

Ovládacie prvky systému Blue&Me

Ovládacie prvky na volante

Väčšinu funkcií navigačného zariadenia Blue&Me-TomTom 2 môžete ovládať pomocou tlačidiel na volante auta. V takom prípade stlačte tlačidlo **MAIN**/**MENU**, potom šípkami zvýraznite položku **SAT NAV** a následne stlačte tlačidlo **SRC**/**OK**.

Jedným z týchto tlačidiel môžete vyvolať zvolené položky menu, označiť políčka položiek alebo zrušiť ich označenie:

alebo

Týmto tlačidlom obnovíte zobrazenie počas jazdy a ukončíte používanie tlačidiel volantu na ovládanie navigačného zariadenia:

Na pohyb v zozname alebo menu nahor alebo nadol stlačte jedno z týchto tlačidiel:



Poznámka: Ostatné tlačidlá sa používajú na ovládanie špeciálnych funkcií systému Blue&Me, na ovládanie hlasitosti autorádia a prichádzajúcich hovorov a na aktiváciu hlasových pokynov systému Blue&Me.

Ak sa pokúsite použiť funkciu, ktorú nepodporujú tlačidlá na volante, na navigačnom zariadení sa zobrazí správa. Ak chcete ovládať tieto funkcie zariadenia, poklepte na displej alebo použite ovládanie hlasom. Ďalšie informácie nájdete v kapitole *Hlasové pokyny a ovládanie hlasom*.

Hromadný displej

Poznámka: Zobrazovanie navigačných pokynov na hromadnom displeji nie je podporované všetkými automobilmi.

Navigačné pokyny z vášho navigačného zariadenia Blue&Me-TomTom 2 sa zobrazujú na hromadnom displeji auta.

Na displeji sa zobrazuje nasledujúci navigačný pokyn, vzdialenosť k nasledujúcemu navigačnému pokynu a názov nasledujúcej ulice.

Zobrazovanie navigačných pokynov na hromadnom displeji môžete zapnúť alebo vypnúť v menu Predvoľby zariadenia Blue&Me TomTom na strane 2 výberom možnosti **Zobraziť sprievodcu na displeji auta**.

Párovanie a pripojenie

Navigačné zariadenie Blue&Me-TomTom 2 a Blue&Me v aute navzájom komunikujú cez rozhranie Bluetooth.

Spojenie medzi navigačným zariadením a Blue&Me nadviažete takto:

1. Otočte kľúčom v zapaľovaní auta do polohy **MAR**.
2. Stlačením tlačidla **MAIN** na volante zobrazte na hromadnom displeji auta hlavné menu Blue&Me.
3. Tlačidlami so šípkami na volante prejdite do menu nastavení.
4. Vyberte položku **Settings** a potom možnosť **Pairing/User pairing**.

   Na hromadnom displeji sa zobrazí 4-miestny kód PIN. Tento kód PIN použijete v ďalšom kroku.
5. Poklepaním na displej navigačného zariadenia zobrazíte hlavné menu.

6. Poklepte na položku **Nájsť Blue&Me**.
7. Keď sa zobrazí otázka, či chcete začať vyhľadávať Blue&Me, poklepte na **Áno**.
8. V navigačnom zariadení vložte kód PIN Blue&Me. Je to kód PIN, ktorý sa predtým zobrazil na hromadnom displeji automobilu.

   Na displeji navigačného zariadenia aj na hromadnom displeji sa zobrazí správa potvrdzujúca úspešné pripojenie. Takáto správa sa zobrazí po každom pripojení alebo odpojení zariadenia Blue&Me-TomTom 2 od Blue&Me.

Po nadviazaní spojenia medzi navigačným zariadením a autom sa v hlavnom menu navigačného zariadenia zobrazí tlačidlo Car Menu.

Z Car Menu máte prístup k špecifickým funkciám svojho zariadenia Blue&Me-TomTom 2. Tlačidlo Car Menu sa mení v závislosti od modelu vášho auta a aktualizuje sa po každom pripojení vášho zariadenie k novému autu.

V budúcnosti sa pripojenie aktivuje automaticky vždy po zapnutí navigačného zariadenia a keď je kľúč v zapaľovaní auta v polohe MAR alebo keď je spustený motor auta.

V niektorých prípadoch bude možno potrebné postup párovania zopakovať. Poznámka: Kód PIN sa zakaždým mení. Ak chcete pripojiť svoje zariadenie Blue&Me-TomTom 2 k inému autu, musíte znovu zopakovať celý postup párovania a pripojenia.

Poznámka: Ak sa vyskytne problém s pripojením, poklepte na položku **Settings** v zariadení. Potom poklepte na **Reset factory settings** (Výrobné nastavenia) a zopakujte postup párovania (pripájania).

Synchronizácia nastavení

Niektoré nastavenia svojho navigačného zariadenia Blue&Me-TomTom 2 môžete synchronizovať s nastaveniami v aute.

Medzi nastavenia, ktoré možno synchronizovať, patria jazyk, čas a jednotky. Môžete si tiež vybrať používanie značkového symbolu auta a počiatočnú obrazovku, ktorá zodpovedá vášmu autu.

Keď prvýkrát pripojíte navigačné zariadenie k systému Blue&Me, zapne sa automatická synchronizácia nastavení.

Ak je synchronizácia zapnutá, vykoná sa vždy po pripojení vášho navigačného zariadenia k Blue&Me a po každej zmene nastavení v aute.

Jednotlivé aspekty synchronizácie môžete nastaviť v menu predvolieb Blue&Me.

Tip: Ak chcete prejsť na menu Predvoľby Blue&Me, poklepte na položku **Nastavenia** v hlavnom menu. Poklepte na položku **Pripojenia** a potom na položku **Blue&Me**.

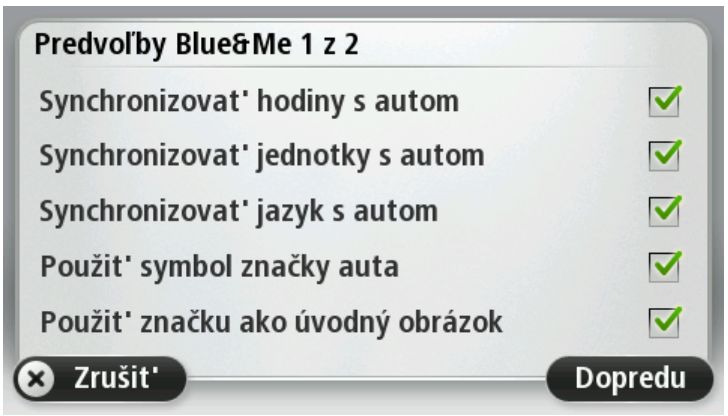

Car Menu

Car Menu

Poklepte na tlačidlo **Car Menu** v hlavnom menu a prejdete na položku **Telephone**, **Trip Computer**, **eco:Drive info** (alebo **Fuel efficiency info** alebo **EcoTrend info**, v závislosti od vášho automobilu) a **Media Player**.

Tip:: Obrázok automobilu zobrazený na tlačidle Car Menu a na tlačidlách v ponuke Car Menu závisí od daného modelu automobilu. Zobrazuje model automobilu, ku ktorému je pripojené navigačné zariadenie.

Car Menu vyzerá pre rôzne modely automobilov takto:

Telephone

Svoje navigačné zariadenie Blue&Me-TomTom 2 môžete používať na ovládanie hlasitých hovorov. Mali by ste vytvoriť prepojenie cez rozhranie Bluetooth medzi telefónom a aplikáciou Blue&Me v aute, nie medzi telefónom a navigačným zariadením.

Blue&Me tiež môžete používať na ovládanie hlasitých hovorov bez navigačného zariadenia. Ak je však navigačné zariadenie v držiaku a je zapnuté, môžete cez navigačné zariadenie vstupovať k všetkým funkciám, napr. prijímaniu hovorov a telefonovaniu do BZ.

Poznámka: Ďalšie informácie o hlasitom telefonovaní a používaní systému Blue&Me v automobile nájdete v návode k systému Blue&Me.

Prijatie telefonického hovoru

Počas prijatého hovoru sa zobrazuje meno a telefónne číslo volajúceho.

Poklepaním na tlačidlá displeja navigačného zariadenia Blue&Me-TomTom 2 prijmete alebo odmietnete prichádzajúce hovory.

Počas hovoru môžete poklepať na toto tlačidlo v zobrazení počas jazdy a vstúpiť do menu **Hovor....**

V tomto menu môžete ukončiť hovor, prepínať medzi hovormi alebo vstúpiť do menu **Telephone**.

Menu Telephone

Postup pri prístupe do menu Telefón:

1. V hlavnom menu navigačného zariadenia poklepte na **Car Menu**.
2. Poklepte na **Telephone**.
3. Po poklepaní na **Dial number** vložte klávesnicou na displeji telefónne číslo.
   Môžete si tiež zobraziť zoznam nedávno volaných čísel a telefónny zoznam.

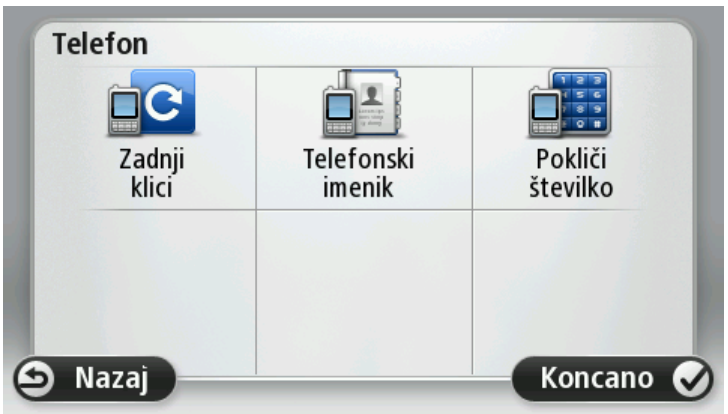

Trip Computer

Vaše navigačné zariadenie Blue&Me-TomTom 2 zobrazuje neustále aktualizované informácie o spotrebe paliva a zostávajúcom dojazde. Dojazd je vzdialenosť, ktorú môžete prejsť s množstvom paliva v nádrži.

Ak chcete zobraziť tieto informácie na svojom zariadení, v hlavnom menu navigačného zariadenia poklepte na **Car Menu** a potom na **Trip Computer**.

Poznámka: Časť týchto funkcií nie je dostupná pri jazde na palivo CNG a je menej spoľahlivá pri jazde na palivo LPG.

Informácie o ceste (trip) A a B sú rovnaké ako na displeji palubnej dosky, ale zobrazujú sa v jednom okne. Typ zobrazovaných informácií závisí od typu vášho auta.

Poznámka: Ďalšie informácie o zobrazovaní informácií o trase nájdete v návode priloženom k vášmu automobilu.

Informácie o štýle jazdy

Informácie o štýle jazdy umožňujú jazdiť tak, aby ste obmedzili dopad na životné prostredie.

Pomocou analýzy štýlu vašej jazdy to môže zlepšiť účinnosť jazdy. Napomáha to zníženiu spotreby paliva, zníženiu emisií CO2 a zníženiu nákladov.

Na ľavej strane displeja u automobilov, kde je k dispozícii indikátor zmeny prevodového stupňa, vám tento indikátor odporučí, kedy máte preradiť prevodový stupeň vykonaním krokov zobrazených na indikátore zmeny prevodového stupňa na hromadnom displeji. Vpravo sa zobrazuje ekologický dopad vášho štýlu jazdy.

Ak chcete zobraziť tieto informácie, postupujte takto:

1. V hlavnom menu navigačného zariadenia poklepte na **Car Menu**.
2. Poklepte na položku **eco:Drive info**, **Fuel efficiency info** alebo **EcoTrend info**, v závislosti od vášho automobilu.

Toto sa zobrazuje, kým nepoklepete na tlačidlo **Hotovo**.

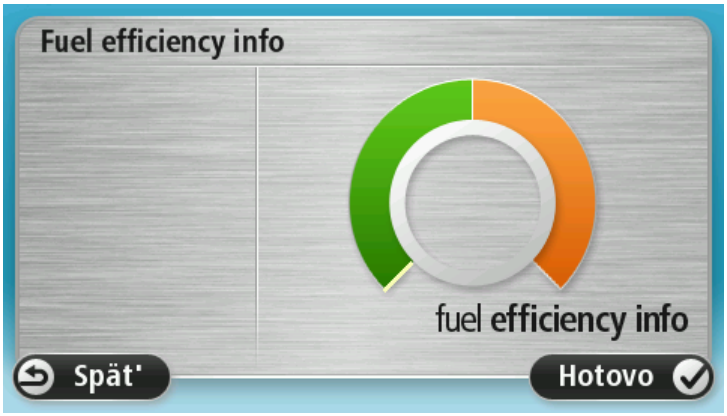

Informácie o štýle jazdy nie sú dostupné pre všetky typy automobilových motorov. Ak používate palivo LPG, informácie o palivovej účinnosti slúžia iba ako odhad vášho štýlu jazdy. Ak ako palivo používate stlačený zemný plyn (CNG), táto funkcia nie je dostupná.

Hlasové pokyny a ovládanie hlasom

Ovládanie hlasom

Existujú dva druhy ovládania hlasom.

Prvý typ poskytuje aplikácia Blue&Me a môžete ho používať na ovládanie funkcií Blue&Me. Na to slúži tlačidlo na volante auta.

Druhý typ poskytuje vaše navigačné zariadenie a môžete ho používať pri plánovaní trasy a ovládaní ďalších funkcií navigačného zariadenia. Spustíte ho poklepaním na tlačidlo ovládania hlasom v zobrazení počas jazdy v navigačnom zariadení.

Ovládanie hlasom prostredníctvom systému Blue&Me

Po stlačení tohto tlačidla na volante môžete začať používať pokyny a ovládanie prostredníctvom systému Blue&Me:

Vyslovte jeden z nasledujúcich hlasových pokynov:

- Po vyslovení „SatNav“ môžete tlačidlá na volante používať na ovládanie svojho navigačného zariadenia.
- Vyslovte „Car Menu“ a otvorí sa ponuka **Car Menu**, potom vyslovte jeden z týchto hlasových príkazov:
  - „Telephone“
  - „Trip Computer“
  - „eco:Drive info“, „Fuel efficiency info“ alebo „EcoTrend info“, v závislosti od vášho automobilu
  - „Media Player“.

  Zobrazí sa príslušné menu. Blue&Me zobrazí zoznam použiteľných pokynov pre toto menu.

Kedykoľvek chcete obnoviť zobrazenie počas jazdy, stlačte tlačidlo **Hotovo** vášho navigačného zariadenia.

Poznámka: Zoznam všetkých pokynov pre systém Blue&Me nájdete medzi najčastejšími otázkami na stránke tomtom.com/support. Podrobnejšie informácie o hlasových pokynoch a ovládaní hlasom systémom Blue&Me nájdete v návode k systému Blue&Me, ktorý ste dostali spolu s automobilom.

Prehrávač Media Player

Prehrávač Media Player

Na obsluhu prehrávača Media Player systému Blue&Me môžete použiť svoje navigačné zariadenie Blue&Me-TomTom 2.

Systém Blue&Me vo vašom automobile môžete tiež použiť na obsluhu prehrávača Media Player bez použitia navigačného zariadenia. Ak je však navigačné zariadenie v držiaku a zapnuté, môžete prehrávač Media Player ovládať pomocou tohto navigačného zariadenia.

Používanie prehrávača Media Player

Ak chcete začať používať prehrávač Media Player, vykonajte tieto kroky:

1. Vložte zariadenie USB, ktoré obsahuje vašu hudobnú zbierku, do konektora USB vo vozidle.
2. V hlavnom menu navigačného zariadenia poklepte na **menu Auto**.
3. Poklepte na položku **Media Player**.

Otvorí sa prehrávač Media Player.

Vpravo vidíte názov aktuálnej skladby a interpreta a, pokiaľ je k dispozícii, aj názov albumu alebo knižnice.

Poklepaním na šípky vľavo alebo vpravo vyberiete predchádzajúcu alebo nasledujúcu skladbu.

Poklepaním na šípky nahor alebo nadol vyberiete predchádzajúcu alebo nasledujúcu položku v knižnici. Napríklad, ak ste vybrali skladbu z priečinka, poklepaním na šípky prejdete do nasledujúceho alebo predchádzajúceho priečinka.

Hudba sa prehráva pomocou reproduktorov automobilu, rovnako ako pri ovládaní multi-mediálneho prehrávača cez systém Blue&Me.

Poklepaním na položku **Knižnica USB** otvoríte menu knižnice.

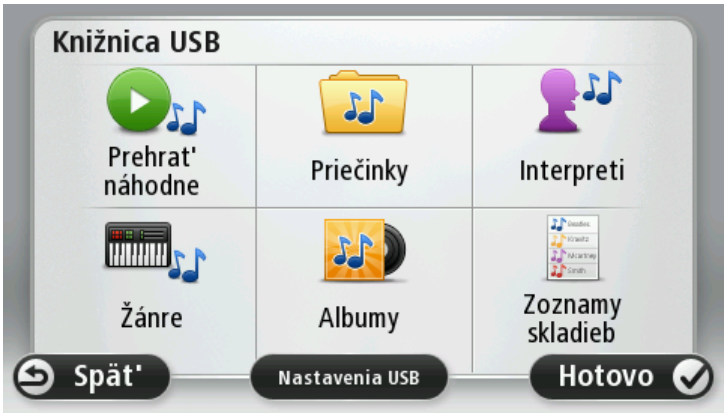

Poklepaním na možnosť **Prehrať náhodne** vyberiete náhodnú skladbu. Prehrávač Media Player začne túto skladbu prehrávať. Keď prehrávač Media Player začne prehrávať novú skladbu, zobrazí sa správa s názvom skladby.

Poklepaním na iné tlačidlá vyberiete skladbu v tejto kategórii.

Poklepaním na položku **Nastavenia USB** otvoríte menu nastavení USB.

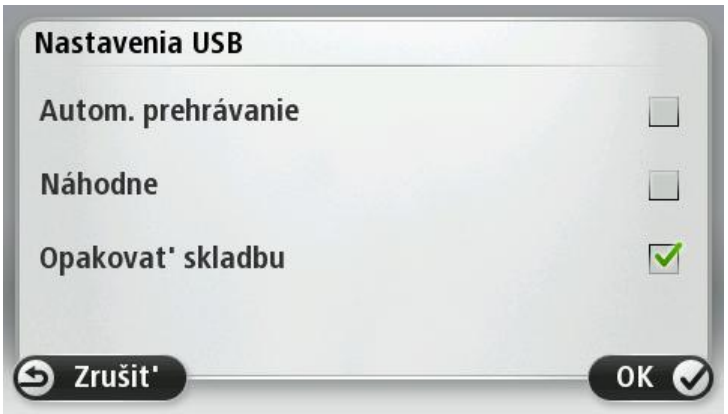

V menu nastavení USB môžete nastaviť prehrávanie skladby po zapnutí systému Blue&Me, zamiešať poradie skladieb pri prehrávaní a zopakovať prehrávanie aktuálnej skladby.

Poznámka: Ďalšie informácie o prehrávači Media Player nájdete v návode k vášmu automobilu.

Váš automobil môže ma vstup USB aj AUX IN. Vyššie uvedené funkcie sú nedostupné, ak zapojíte multimediálny prehrávač do vstupu AUX IN. Konektor AUX IN slúži na pripojenie slúchadiel a nedá sa ovládať cez systém Blue&Me-TomTom 2.

Body záujmu

Body záujmu (BZ) predstavujú užitočné miesta na mape. Tu je niekoľko príkladov:

- Servisné miesta značiek Fiat, Lancia, Alfa Romeo, Fiat Professional a Chrysler UK
- Hotely
- Reštaurácie
- Parkovanie v garáži
- Čerpacie stanice vrátane palív CNG a LPG

Navigačné zariadenie Blue&Me-TomTom 2 sa dodáva s celoeurópskym zoznamom servisných miest značiek Fiat, Lancia, Alfa Romeo, Fiat Professional a servisných miest značky Chrysler v Spojenom kráľovstve, ako aj čerpacích staníc LPG/CNG. Všetky sú uložené ako BZ a môžete k nim navigovať ako k cieľovým miestam.

Ak vaše auto vyžaduje servis alebo doplnenie paliva, môžete zvoliť BZ, zobraziť kontaktné informácie a potom k tomuto bodu navigovať.

Upozornenie na nedostatok paliva

Ak sa množstvo paliva v aute blíži rezervnej úrovni, navigačné zariadenie Blue&Me-TomTom 2 vás na to upozorní.

Poklepaním na **Áno** spustíte navádzanie k čerpacej stanici, ktorá je najbližšie k vašej trase. Ak nemáte naplánovanú trasu, poklepaním na **Áno** spustíte navádzanie k čerpacej stanici, ktorá je najbližšie k vašej aktuálnej polohe.

Vaše navigačné zariadenie Blue&Me-TomTom 2 vie, aký typ paliva používa automobil, a navedie vás na čerpaciu stanicu, ktorá ponúka správny typ paliva.

Poznámka: Možnosť upozornenia na nedostatok paliva nie je dostupná vo všetkých automobiloch.

MyDrive pre Blue&Me-TomTom 2

MyDrive

Stránky služby MyDrive na lokalite tomtom.com vo vašom počítači majú vzhľad, ktorý zodpovedá značke vášho automobilu.

Vaše navigačné zariadenie Blue&Me-TomTom 2 si pamätá značku vášho auta a stránky MyDrive na lokalite tomtom.com sa aktualizujú tak, aby zodpovedali vášmu vozidlu.

Viac informácii o službe MyDrive nájdete v kapitole *Čo je MyDrive*.

Funkcie TomTom

Plánovanie trasy

Plánovanie trasy

Dôležité: V záujme bezpečnosti a s cieľom obmedziť rozptyľovanie počas jazdy by ste mali vždy plánovať trasu pred samotnou jazdou.

Ak chcete plánovať trasu vo svojom Blue&Me-TomTom 2, postupujte takto:

1. Poklepaním na displej otvorte hlavné menu.

2. Poklepte na **Navigovať na...**
3. Poklepte na možnosť **Adresa**.

   Toto nastavenie môžete zmeniť poklepaním na krajinu alebo štát ešte pred výberom mesta.
4. Zadajte názov mesta alebo obce.

   Tip: Namiesto písania adresy poklepte na tlačidlo mikrofónu a vložte adresu hovorením do svojho Blue&Me-TomTom 2.

   Počas písania sa v zozname zobrazujú mestá s podobnými názvami.

   Keď sa v zozname zobrazí správne mesto alebo obec, poklepaním na daný názov vyberte cieľové miesto.

5. Zadajte názov ulice.

   Počas písania sa v zozname zobrazujú ulice s podobnými názvami.

   Keď sa v zozname zobrazí správny názov ulice, poklepaním naň vyberte cieľové miesto.

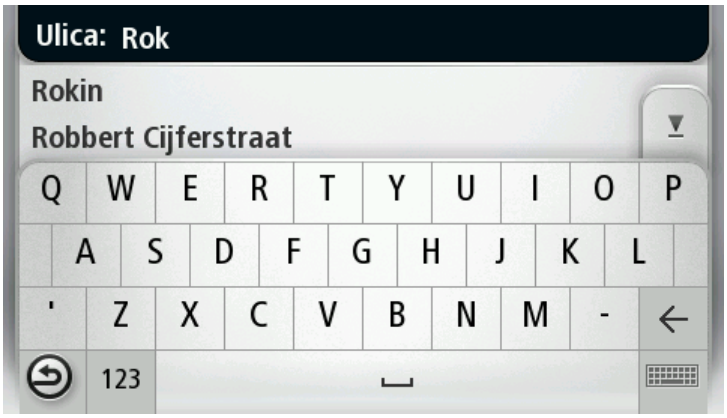

6. Vložte číslo domu a poklepte na **Hotovo**.

7. Na mape sa zobrazí toto miesto. Poklepaním na položku **Vybrať** môžete pokračovať alebo poklepte na položku **Späť** a zadajte ďalšiu adresu.

Tip: Ak chcete ako konečné cieľové miesto nastaviť parkovisko, poklepte na **Parkovať v blízkosti** a vyberte miesto zo zoznamu parkovísk v blízkosti svojho cieľového miesta.

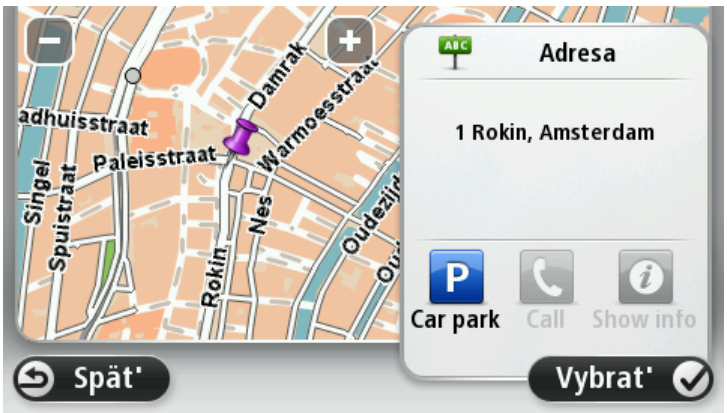

8. Po zobrazení novej trasy poklepte na **Hotovo**.

Podrobnejšie informácie o trase zobrazíte poklepaním na **Detaily**.

Ak chcete naplánovať inú trasu, poklepte na **Zmeniť trasu**.

Váš Blue&Me-TomTom 2 začne navigovať do cieľového miesta pomocou hovorených pokynov a pokynov na displeji.

Súhrn trasy

Súhrn trasy zobrazuje prehľad vašej trasy, zostávajúcu vzdialenosť do cieľového miesta a odhadovaný zostávajúci čas trvania jazdy.

Ak chcete zobraziť súhrn trasy, poklepte na pravý panel stavovej lišty v zobrazení počas jazdy alebo na položku **Zobraziť trasu** v hlavnom menu a potom poklepte na položku **Zobraziť súhrn trasy**.

Ak využívate službu TomTom Traffic alebo prijímač RDS-TMC, súhrn trasy zobrazí aj dopravné informácie o zdržaniach na vašej trase.

Poznámka: Na využívanie služby informácií o premávke TomTom budete možno potrebovať predplatné alebo prijímač. Služby informácií o premávke nie sú podporované vo všetkých krajinách alebo regiónoch. Ďalšie informácie nájdete na adrese tomtom.com/services.

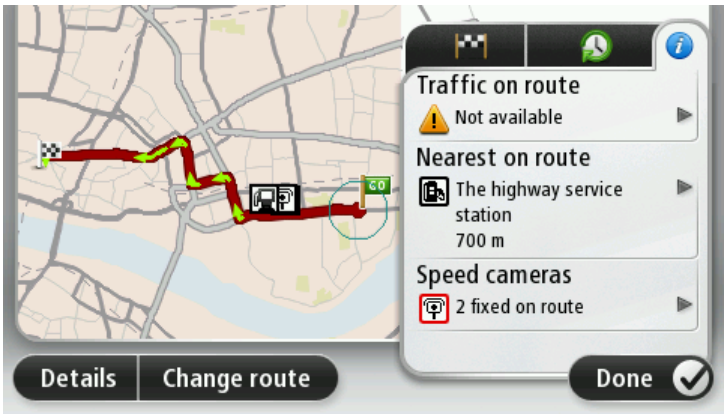

Vyberte typ trasy

Vždy, keď plánujete trasu, môžete nastaviť, aby sa zobrazila požiadavka na zadanie typu trasy, ktorú chcete naplánovať. Urobíte tak poklepaním na položku **Nastavenia** a potom na položku **Plánovanie trasy**. Vyberte položku **Typ trasy** a potom poklepte na možnosť **Opýtaj sa ma vždy, keď plánujem**.

Typy trasy, z ktorých si môžete vybrať:

- **Najrýchlejšia trasa** – trasa, ktorá trvá najkratšie.
- **Ekotrasa** – trasa s najvyššou úsporou paliva.
- **Najkratšia trasa** – najkratšia vzdialenosť medzi určenými miestami. Nemusí to byť najrýchlejšia trasa, najmä ak najkratšia trasa prechádza cez mesto alebo obec.
- **Vyhnúť sa diaľniciam** – trasa, ktorá nevyužíva diaľnice.
- **Pešia trasa** – trasa naplánovaná pre pešiu cestu.
- **Cyklotrasa** – trasa naplánovaná pre bicykle.

Časté cieľové miesta

Ak často cestujete do určitých cieľových miest, môžete zariadenie Blue&Me-TomTom 2 nastaviť tak, aby vám možnosť naplánovať trasu do týchto cieľových miest ponúklo pri každom spustení zariadenia. Je to rýchlejšie ako plánovanie trasy obvyklým spôsobom.

Ak chcete zvoliť nové cieľové miesto, v menu Nastavenia poklepte na položku **Úvodné nastavenia** a vyberte položku **Požadovať cieľové miesto**. Zvoľte tlačidlo na použitie s týmto cieľovým miestom a odpovedzte na otázky týkajúce sa cieľového miesta.

Zobraziť moje časté cieľové miesta

Zariadenie Blue&Me-TomTom 2 môžete nastaviť tak, aby vám časté cieľové miesta ponúklo pri každom novom plánovaní trasy po spustení zariadenia.

Ak chcete toto nastavenie zmeniť, postupujte takto:

1. V menu Nastavenia poklepte na položku **Úvodné nastavenia** a potom vyberte položku **Požadovať cieľové miesto**.
2. Poklepte na možnosť **Áno**, potom znovu na možnosť **Áno** a môžete zadať informácie o cieľovom mieste.
3. Vyberte symbol pre cieľové miesto a poklepaním na **Hotovo** tento symbol nastavte. Potom poklepte na **Áno**.

   Tip: Ak chcete pridať nové cieľové miesta, vyberte si jeden z očíslovaných symbolov a zadajte názov tlačidla nového cieľového miesta.

4. Poklepte na možnosť **Áno** a v prípade potreby zadajte nový názov. Potom poklepte na **Hotovo**.
5. Uveďte adresu rovnakým spôsobom ako pri plánovaní trasy. Potom poklepte na **Hotovo**.
6. Ak chcete nastaviť viac cieľových miest, celý postup zopakujte. V opačnom prípade poklepte na **Hotovo**.
7. Zariadenie sa vás opýta, či sa má pri každom spustení zariadenia objaviť otázka o zdieľaní informácií.

Po každom spustení sa vás zariadenie opýta, či chcete naplánovať trasu. Ak poklepete na možnosť **Zrušiť**, objaví sa zobrazenie počas jazdy.

Používanie časov príjazdu

Zariadenie Blue&Me-TomTom 2 môžete nastaviť tak, aby sa vás pri plánovaní trasy spýtalo, či potrebujete doraziť na miesto v určitom čase.

 Stavová lišta	Poklepaním na položku **Stavová lišta** v menu Nastavenia zapnete alebo vypnete oznamovanie času príjazdu. Ak chcete zapnúť oznamovanie času príjazdu, vyberte položku **Rezerva**.

Po naplánovaní trasy poklepte na možnosť **ÁNO** a zadajte preferovaný čas príjazdu.

Zariadenie vypočíta čas príjazdu a ukáže vám, či dorazíte načas.

Tieto informácie môžete tiež použiť na zistenie času, kedy je potrebné vyraziť na cestu. Ak zariadenie zobrazí, že dorazíte o 30 minút skôr, môžete namiesto toho počkať a vyraziť na cestu o 30 minút neskôr.

Váš čas príjazdu sa počas jazdy neustále prepočítava. Stavová lišta zobrazuje, či dorazíte načas, alebo prídete neskôr nasledovným spôsobom:

	Prídete 55 minút pred časom príjazdu, ktorý ste zadali. Ak je odhadnutý čas príjazdu viac ako päť minút pred vami zadaným časom príjazdu, zobrazí sa zelenou farbou.
	Prídete 3 minúty pred vami zadaným časom príjazdu. Ak je odhadnutý čas príjazdu menej ako 5 minút pred vami zadaným

	časom, zobrazí sa žltou farbou.
-19 min	Prídete o 19 minút neskôr. Ak je odhadnutý čas príjazdu neskorší ako vami zadaný čas, zobrazí sa červenou farbou.

Možnosti navigačného menu

Po poklepaní na možnosť **Navigovať na** alebo **Cieľ jazdy** môžete nastaviť cieľ svojej cesty rôznymi spôsobmi, nielen zadaním adresy. Ďalšie možnosti sú uvedené v nasledujúcom zozname:

Domov	Poklepte na toto tlačidlo, ak chcete, aby vás prístroj navigoval do miesta nastaveného ako Domov. Toto tlačidlo pravdepodobne budete používať častejšie než ktorékoľvek iné.
Obľúbené	Poklepaním na toto tlačidlo nastavíte ako svoje cieľové miesto jednu z obľúbených položiek.
Adresa	Poklepaním na toto tlačidlo zadáte adresu alebo PSČ ako svoje cieľové miesto. V niektorých krajinách je možné použiť PSČ pri identifikácii určitého miesta alebo ulice. V iných krajinách PSČ označuje len určité miesto, takže je potrebné zvlášť uviesť názov ulice.
Posledné cieľové miesto	Poklepaním na toto tlačidlo nastavíte ako svoje cieľové miesto niektorú položku zo zoznamu, ktorý obsahuje naposledy použité cieľové miesta.
Bod záujmu	Poklepaním na toto tlačidlo nastavíte ako cieľové miesto navigácie niektorý z bodov záujmu (BZ).
Vyslovená adresa	Na niektorých zariadeniach môžete zadávať adresu hlasom. Pozrite si časť Ovládanie hlasom.
Bod na mape	Poklepaním na toto tlačidlo nastavíte ako cieľové miesto bod na mape v prehliadači mapy.

 Zemepis. dĺžka/šírka	Poklepaním na toto tlačidlo nastavíte cieľové miesto pomocou hodnôt zemepisnej šírky a dĺžky.
 Pozícia posledného zastavenia	Poklepaním na toto tlačidlo nastavíte ako cieľové miesto svoju poslednú zaznamenanú polohu.

Naplánovanie trasy vopred

Zariadenie Blue&Me-TomTom 2 môžete použiť na plánovanie trasy vopred nastavením východiskového bodu a cieľového miesta.

Uvádzame niekoľko dôvodov, prečo je dobré plánovať si trasu vopred:

- Zistite, ako dlho bude cesta trvať ešte predtým, než sa na ňu vydáte.
- Môžete taktiež porovnávať jednotlivé trvania prejdenia tej istej trasy v rozličných časoch počas dňa alebo počas jednotlivých dní v týždni. Zariadenie využíva na plánovanie trasy technológiu IQ Routes. IQ Routes vypočíta trasy založené na skutočných priemerných rýchlostiach nameraných na cestách.
- Naštudujte si trasu cesty, ktorú plánujete.
- Skontrolujte trasu pre niekoho, kto k vám ide na návštevu a vysvetlite mu podrobnosti trasy.

Ak chcete naplánovať cestu vopred, postupujte takto:

1. Poklepte na displej a vyvolajte hlavné menu.
2. Poklepaním na tlačidlo šípky sa presuniete do ďalšieho menu a potom poklepte na **Naplánovať trasu**.

   Toto tlačidlo sa zobrazuje, keď nemáte v zariadení Blue&Me-TomTom 2 naplánovanú žiadnu trasu.
3. Zvoľte východiskový bod vašej cesty rovnakým spôsobom, akým by ste si vybrali cieľ cesty.
4. Nastavte cieľ svojej cesty.
5. Ak je položka Nastavenia plánovania trasy nastavená na možnosť **Opýtaj sa ma vždy, keď plánujem**, vyberte typ trasy, ktorú chcete naplánovať:
   - **Najrýchlejšia trasa** – trasa, ktorá trvá najkratšie.
   - **Ekotrasa** – trasa s najvyššou úsporou paliva.
   - **Najkratšia trasa** – najkratšia vzdialenosť medzi určenými miestami. Nemusí to byť najrýchlejšia trasa, najmä ak najkratšia trasa prechádza cez mesto alebo obec.
   - **Vyhnúť sa diaľniciam** – trasa, ktorá nevyužíva diaľnice.
   - **Pešia trasa** – trasa naplánovaná pre pešiu cestu.
   - **Cyklotrasa** – trasa naplánovaná pre bicykle.
6. Zvoľte dátum a čas uskutočnenia plánovanej cesty.

Zariadenie vypracuje pomocou technológie IQ Routes najlepšiu možnú trasu v požadovanom čase. To je užitočné, ak sa chcete dozvedieť, ako dlho bude cesta trvať v rôznych časoch v ten istý deň alebo v rôznych dňoch v týždni.

Navigačné zariadenie TomTom naplánuje trasu medzi dvoma miestami, ktoré ste zvolili.

Zobrazenie informácií o trase

Prístup k týmto možnostiam poslednej naplánovanej trasy získate poklepaním na **Zobraziť trasu** v Hlavnom menu alebo tlačidla **Detaily** na obrazovke súhrnu trasy.

Potom si môžete vybrať z nasledujúcich možností:

 Zobraziť pokyny	Poklepte na toto tlačidlo a zobrazí sa zoznam všetkých pokynov na odbočenie z trasy. To je veľmi užitočné, ak potrebujete vysvetliť trasu niekomu inému.
 Zobraziť mapu trasy	Poklepaním na toto tlačidlo zobrazíte prehľad trasy v prehliadači mapy.
 Zobraziť ukážku trasy	Poklepte na toto tlačidlo, ak si chcete zobraziť ukážku cesty. Ukážku cesty môžete kedykoľvek prerušiť poklepaním na displej.
 Zobraziť súhrn trasy	Poklepaním na toto tlačidlo zobrazíte okno súhrnných informácií o trase.
 Zobraziť cieľové miesto	Poklepaním na toto tlačidlo zobrazíte náhľad svojho cieľového miesta. Môžete navigovať na parkovisko v blízkosti svojho cieľového miesta a zobraziť ľubovoľné dostupné informácie o svojom cieľovom mieste, napríklad telefónne číslo.
 Zobraziť premávku na trase	Poklepaním na toto tlačidlo zobrazíte všetky problémy v premávke na svojej trase. **Poznámka**: Toto tlačidlo sa zobrazuje, len ak máte vo svojom zariadení predplatenú službu Traffic alebo je pripojený prijímač RDS-TMC. Informácie o premávke nie sú dostupné vo všetkých krajinách a oblastiach. Ďalšie podrobnosti o službe poskytovania informácií TomTom Premávka nájdete na adrese tomtom.com/services.

Ovládanie hlasom

Ovládanie hlasom

Existujú dva druhy ovládania hlasom.

Prvý typ poskytuje aplikácia Blue&Me a môžete ho používať na ovládanie funkcií Blue&Me. Na to slúži tlačidlo na volante auta.

Druhý typ poskytuje vaše navigačné zariadenie a môžete ho používať pri plánovaní trasy a ovládaní ďalších funkcií navigačného zariadenia. Spustíte ho poklepaním na tlačidlo ovládania hlasom v zobrazení počas jazdy v navigačnom zariadení.

Čo je hlasové ovládanie navigačného zariadenia

Poznámka: Ovládanie hlasom nie je podporované na všetkých zariadeniach alebo vo všetkých jazykoch.

Namiesto poklepávania na displej pri ovládaní zariadenia Blue&Me-TomTom 2 môžete zariadenie Blue&Me-TomTom 2 ovládať hlasom.

Ak napríklad chcete zvýšiť hlasitosť svojho Blue&Me-TomTom 2, môžete povedať „Zvýšiť hlasitosť".

Zoznam dostupných príkazov zobrazíte poklepaním na položku **Pomoc** v hlavnom menu a potom na položku **Návody k produktu**. Nakoniec poklepte na položku **Čo povedať**.

Dôležité: Ovládanie hlasom si vyžaduje počítačový hlas. Ak nemáte v zariadení Blue&Me-TomTom 2 nainštalované počítačové hlasy, táto funkcia nebude dostupná.

Ak chcete vybrať počítačový hlas, poklepte na položku **Hlasy** v menu Nastavenia a potom na položku **Zmeniť hlas** a vyberte počítačový hlas.

Používanie ovládania hlasom

Ovládanie hlasom je štandardne vypnuté.

Ak chcete zapnúť ovládanie hlasom a pridať tlačidlo v zobrazení počas jazdy, poklepte na položku **Ovládanie hlasom** v menu Nastavenia a vyberte položku **Zapnúť ovládanie hlasom**.

Uvedený príklad znázorňuje, ako sa ovládanie hlasom používa na plánovanie cesty na domácu adresu:

1. Poklepaním na tlačidlo mikrofónu v zobrazení počas jazdy zapnite mikrofón.

   Keď prvýkrát poklepete na tlačidlo mikrofónu, zaznie niekoľko príkladov príkazov, ktoré možno povedať.

Ak chcete prejsť na úplný zoznam príkazov, v hlavnom menu poklepte na položku **Nastavenia**, potom na položku **Ovládanie hlasom** a potom poklepte na položku **Čo povedať**. Môžete tiež poklepať na položku **Pomoc** v hlavnom menu, potom na položku **Návody k produktu** a na položku **Čo povedať**.

2. Keď začujete hlásenie „Vyslovte príkaz“ a za ním pípnutie, povedzte požadovaný príkaz. Môžete napríklad povedať „Ísť domov“. Zariadenie je pripravené počúvať príkazy až po zaznení pípnutia.

   Zatiaľ čo hovoríte, indikátor mikrofónu zobrazuje, do akej miery zariadenie rozpoznáva váš hlas.

   Zelená lišta znamená, že zariadenie počuje váš hlas.

   Červená lišta znamená, že hovoríte príliš hlasno a zariadenie nedokáže rozpoznať jednotlivé slová.

   Sivá lišta znamená, že hovoríte príliš potichu a zariadenie nedokáže rozpoznať jednotlivé slová.

   Niektoré vety po vás zariadenie zopakuje a požiada vás o ich potvrdenie.

   Tip: Ak chcete dosiahnuť čo najlepšie rozpoznávanie, hovorte normálne a nesnažte sa artikulovať slová neprirodzeným spôsobom. Ak je napríklad na ceste príliš silný hluk, budete musieť hovoriť v smere mikrofónu.

3. Ak je príkaz správny, vyslovte „Áno“.

   Ak je príkaz nesprávny, vyslovte „Nie“ a po zaznení výzvy a pípnutia príkaz zopakujte.

Zariadenie naplánuje trasu z vašej súčasnej polohy na cieľové miesto.

Tip: Ak chcete, aby zariadenie prestalo počúvať ďalšie príkazy, povedzte „Zrušiť“. Ak sa chcete vrátiť o jeden krok, povedzte „Späť“.

Plánovanie cesty hlasom

Dôležité: V záujme bezpečnosti a s cieľom obmedziť rozptyľovanie počas jazdy by ste mali vždy plánovať trasu pred samotnou jazdou.

Poznámka: Plánovať trasu hlasom nie je možné pre všetky mapy všetkých krajín a ani vo všetkých jazykoch.

Postup plánovania trasy na určitú adresu pomocou rozpoznávania reči:

1. V zobrazení počas jazdy poklepte na tlačidlo ovládania hlasom.

2. Keď začujete pípnutie, vyslovte „Navigovať na adresu“ alebo „Cieľ jazdy je adresa“.

   Tip: : Vaše zariadenie má na tlačidle v hlavom menu buď nápis**Navigovať na** alebo **Cieľ jazdy**. Keď plánujete trasu na nejakú adresu pomocou hlasu, vyslovte „Navigovať na adresu“, ak tlačidlo zobrazí **Navigovať na**, alebo „Cieľ jazdy je adresa“, ak tlačidlo zobrazí **Cieľ jazdy**.

3. Vyslovte názov mesta.

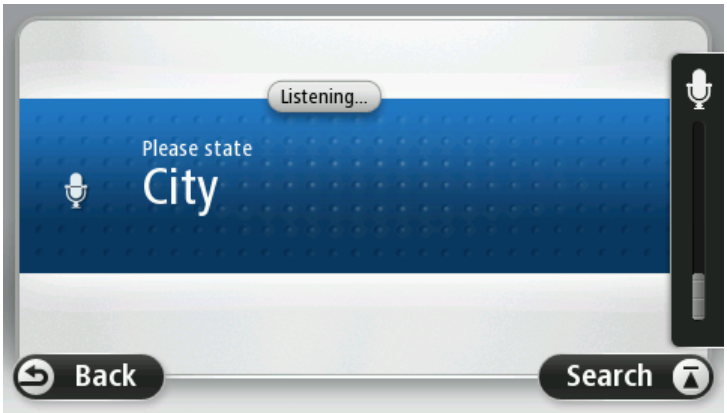

Zariadenie zobrazí zoznam miest, ktorých názov znie podobne ako práve vyslovený názov, a oznámi vám, ktoré mesto je navrchu zoznamu.

Ak sa dané mesto zhoduje s požadovaným mestom, vyslovte „Hotovo“, „OK“ alebo „Áno“ alebo poklepte na mesto na začiatku zoznamu.

Ak je mesto, ktoré počujete, nesprávne, ale v zozname je správne mesto, povedzte číslo vedľa správneho mesta alebo poklepte na daný názov mesta.

Ak je napríklad správnym názvom mesta Rotterdam a tento názov sa zobrazuje ako tretí v zozname, môžete vysloviť „Tri“ alebo poklepať na názov **Rotterdam**.

Ak sa názov nenachádza v zozname, vyslovte „Späť“ alebo „Nie“ alebo poklepte na položku **Späť** a vrátite sa k predchádzajúcemu zobrazeniu. Potom po zaznení pípnutia vyslovte názov mesta znovu.

4. Vyslovte názov ulice.

Zariadenie zobrazí zoznam ulíc, ktorých názov znie podobne ako práve vyslovený názov, a oznámi vám, ktorý názov ulice je navrchu zoznamu.

Ak sa názov zhoduje s názvom vyslovenej ulice, vyslovte „Hotovo“, „OK“, „Áno“ alebo poklepte na názov ulice navrchu zoznamu.

Tip: Odlišné miesta môžu mať rovnaké názvy, napr. cesta, ku ktorej sa vzťahuje niekoľko PSČ. V takom prípade je potrebné pozrieť sa na displej a poklepať na správne miesto.

Ak je názov ulice, ktorý počujete, nesprávny, ale v zozname je správny názov ulice, povedzte číslo vedľa správneho názvu ulice alebo poklepte na daný názov ulice v zozname.

Ak sa názov ulice nenachádza v zozname, vyslovte „Späť“ alebo „Nie“ alebo poklepte na položku **Späť** a vrátite sa k predchádzajúcemu zobrazeniu. Potom po zaznení pípnutia vyslovte názov mesta znovu.

5. Vyslovte číslo domu.

Dôležité: Čísla je potrebné vyslovovať v rovnakom jazyku ako názvy tlačidiel a menu v danom zariadení.

Čísla je potrebné vyslovovať rovnakým spôsobom ako pri bežnom vyslovovaní čísla v jednej súvislej vete. Takže číslo 357 vyslovte ako „Tristopäťdesiatsedem“.

Ak sa číslo zobrazí správne, povedzte „Hotovo“ alebo „OK“ alebo poklepte na klávesnicu, čím sa číslo zadá.

Ak sa číslo nezobrazí správne, povedzte „Späť“ alebo „Nie“ alebo poklepte na kláves Backspace a zopakujte číslo.

Tip: Ak nie sú na displeji zobrazené žiadne čísla a vy vyslovíte „Späť“, zariadenie sa vráti k predchádzajúcemu zobrazeniu.

Ak je zobrazené číslo správne, vyslovte „Hotovo“ alebo „OK“. Prípadne vložte číslo poklepaním na displej.

6. Po naplánovaní trasy a zobrazení súhrnných informácií o trase poklepte na **Hotovo**.

Zariadenie začne navigovať do cieľového miesta pomocou hovorených pokynov a pokynov na displeji.

Vkladanie adries hlasom

Dôležité: V záujme bezpečnosti a s cieľom obmedziť rozptyľovanie počas jazdy by ste mali vždy plánovať trasu pred samotnou jazdou.

Aj keď nepoužijete ovládanie hlasom na začiatku plánovania trasy, môžete hlasom zadať adresu.

Ak chcete začať plánovať cestu, poklepte na tlačidlo **Navigovať na** v hlavnom menu a potom na možnosť **Vyslovená adresa** alebo **Adresa**.

Vložiť cieľové miesto hlasom môžete po poklepaní na jedno z týchto tlačidiel:

Vyslovená adresa	Po poklepaní na toto tlačidlo môžete vkladať adresy výhradne hlasom. **Vyslovená adresa** pomáha vkladať informácie bez poklepávania na displej. Táto možnosť rozpoznáva nasledujúce vyslovené pojmy: ▪ Príkazy: Áno, Nie, Späť, Hotovo, OK, Križovatka. ▪ Názvy ulíc. ▪ Mestá, obce a ich centrá.

	▪ Obľúbené položky, PSČ a body BZ. ▪ Naplánovať alternatívnu trasu, Prepočítať pôvodnú trasu, Vyhnúť sa zátarase, Minimalizovať oneskorenia, Zmazať trasu, Cestovať cez... a Posledné cieľové miesto.
	Poklepaním na toto tlačidlo na základni klávesnice môžete na zadanie adresy použiť reč. Ak je tlačidlo sivé, nie je možné na zadanie adresy použiť reč.

Tipy

- Váš Blue&Me-TomTom 2 rozpoznáva názvy miest a ulíc vyslovované v miestnom jazyku s miestnou výslovnosťou.
- Hlasom nie je možné vkladať smerové čísla – tie musíte vložiť pomocou klávesnice.
- Zadávanie adries hlasom nie je dostupné pre všetky mapy vo všetkých krajinách.

Zobrazenie počas jazdy

Čo je zobrazenie počas jazdy

Pri prvom spustení zariadenia Blue&Me-TomTom 2 uvidíte Zobrazenie počas jazdy spolu s podrobnými informáciami o svojej aktuálnej polohe.

Poklepaním na stred displeja otvoríte Hlavné menu.

Môžete si zvoliť okno, ktoré sa zobrazuje po zapnutí zariadenia – poklepaním na položku **Nastavenia** v hlavnom menu a potom na položku **Spustenie**.

Zobrazenie počas jazdy

1. Tlačidlo Zoom – poklepaním na ikonu lupy zobrazíte tlačidlá zväčšenia a zmenšenia.
2. Stručné menu – stručné menu aktivujete poklepaním na **Tvorba vlastného menu** v menu Nastavenia.
3. Vaša aktuálna poloha.
4. Informácie o dopravných značkách alebo názov nasledujúcej ulice.
5. Postranná lišta Premávka. Poklepaním na bočnú lištu otvorte menu Premávka.

   Bočná lišta premávky sa zobrazuje, len ak máte vo svojom zariadení predplatenú službu HD Traffic alebo je pripojený prijímač RDS-TMC. Informácie o premávke nie sú dostupné vo všetkých krajinách a regiónoch.
6. Indikátor stavu batérie.
7. Tlačidlo mikrofónu na ovládanie hlasom.
8. Čas, vaša aktuálna rýchlosť a najvyššia povolená rýchlosť, ak je známa. Ak chcete zobraziť rozdiel medzi preferovaným a odhadovaným časom príchodu, označte políčko **Rezerva** v menu Nastavenia stavovej lišty.

   Poklepaním na túto časť stavovej lišty prepínate medzi mapou 3D a mapou 2D.
9. Názov ulice, na ktorej sa nachádzate.
10. Navigačný pokyn týkajúci sa cesty pred vami a vzdialenosť k ďalšiemu pokynu. Ak je druhý pokyn vzdialený od prvého menej ako 150 m, zobrazí sa ihneď namiesto vzdialenosti.

Poklepaním na túto časť stavovej lišty zopakujete posledný hlasový pokyn a zmeňte hlasitosť. Poklepaním na toto miesto môžete tiež stlmiť zvuk.

11. Zostávajúci čas cesty, zostávajúca vzdialenosť a odhadovaný čas príjazdu.

    Poklepaním na túto časť stavovej lišty otvoríte okno súhrnu trasy.

Ak chcete zmeniť informácie zobrazované na stavovej lište, poklepte na možnosť **Stavová lišta** v menu Nastavenia.

Symboly zobrazenia počas jazdy

Mobilný telefón nepripojený – tento symbol sa zobrazuje, len keď navigačné zariadenie nie je pripojené k systému Blue&Me a zvolený mobilný telefón nie je pripojený k vášmu zariadeniu. Už musíte mať aktivované pripojenie k tomuto telefónu.

Zvuk stlmený – tento symbol sa zobrazí, keď bol zvuk stlmený.

Ak chcete zvuk znova zapnúť, poklepte na stredný panel v stavovej lište.

Batéria – tento symbol sa zobrazí, keď je úroveň nabitia batérie nízka.

Keď uvidíte tento symbol, mali by ste navigačné zariadenie podľa možností čo najskôr nabiť.

Pripojený k počítaču – tento symbol sa zobrazí, keď je navigačné zariadenie pripojené k počítaču.

Špičkové navádzanie do jazdných pruhov

Čo je navádzaní do jazdných pruhov

Poznámka: Navádzanie do jazdných pruhov nie je dostupné pre všetky križovatky vo všetkých krajinách.

Navigačné zariadenie Blue&Me-TomTom 2 vám pomôže pripraviť sa na výjazdy z diaľnice a križovatky zobrazením správneho jazdného pruhu na naplánovanej trase.

Po priblížení sa k výjazdu alebo ku križovatke sa na displeji zobrazí pruh, do ktorého sa musíte zaradiť.

Používanie navádzania do jazdných pruhov

Existujú dva typy navádzania do jazdných pruhov:

- Zobrazenia pruhov

Ak chcete vypnúť zobrazenia pruhov, poklepte na položku **Nastavenia** v hlavnom menu a potom na položku **Rozšírené nastavenia**. Zrušte označenie políčka **Zobraziť jazdné pruhy**.

Tip: Poklepaním na ľubovoľnom mieste displeja obnovíte Zobrazenie počas jazdy.

- Pokyny na stavovej lište

Tip: Ak sa na stavovej lište nezobrazuje navádzanie do jazdných pruhov a zvýraznené sú všetky pruhy, môžete použiť ktorýkoľvek pruh.

Zmena trasy

Vykonávanie zmien trasy

Po naplánovaní trasy možno budete chcieť zmeniť trasu alebo dokonca cieľové miesto. Sú rôzne spôsoby, ako môžete zmeniť trasu bez potreby znovu naplánovať celú cestu.

Aktuálnu trasu zmeníte poklepaním na **Zmeniť trasu** v hlavnom menu:

 Zmeniť trasu	Poklepaním na toto tlačidlo zmeníte aktuálnu trasu. Toto tlačidlo sa zobrazuje, len keď máte v zariadení naplánovanú trasu.

Menu Zmeniť trasu

Ak chcete zmeniť aktuálnu trasu alebo cieľové miesto, poklepte na jedno z nasledujúcich tlačidiel:

 Vypočítať alter-natívnu	Poklepaním na toto tlačidlo môžete nájsť alternatívu k aktuálnej trase. Toto tlačidlo sa zobrazuje, len keď máte v zariadení Blue&Me-TomTom 2 naplánovanú trasu. Je to jednoduchý spôsob vyhľadania inej trasy do aktuálneho cieľového miesta. Zariadenie vypočíta novú trasu z vašej súčasnej polohy do cieľového miesta po úplne iných cestách. Nová trasa sa zobrazí vedľa pôvodnej, aby ste si mohli vybrať tú, ktorú chcete použiť.
 Vyhnúť sa zátarase	Poklepaním na toto tlačidlo počas jazdy po naplánovanej trase sa môžete vyhnúť zátarase alebo dopravnej zápche na ceste pred vami. Zariadenie navrhne novú trasu, ktorá sa vyhne cestám na vašej aktuálnej trase na zvolenom úseku. Ak sa dopravná zátarasa alebo zápcha náhle uvoľní, poklepaním na **Prepočítať trasu** môžete pôvodnú trasu preplánovať. **Dôležité**: Nezabudnite, že po naplánovaní novej trasy vás môže zariadenie ihneď požiadať o vypnutie aktuálnej cesty.
 Minimalizovať oneskorenia	Poklepaním na toto tlačidlo sa vyhnete zdržaniu na naplánovanej trase. Nie vždy je možné vyhnúť sa všetkým prekážkam spôsobujúcim oneskorenie. Hoci vaše zariadenie neustále kontroluje zdržania na trase, poklepaním na toto tlačidlo môžete spustiť kontrolu manuálne. Zariadenie potom vypočíta najlepšiu trasu, aby ste sa vyhli všetkým alebo väčšine zdržaní. **Poznámka**: Toto tlačidlo sa zobrazuje, len ak máte vo svojom zariadení predplatenú službu Traffic alebo je pripojený prijímač RDS-TMC. In-

	formácie o premávke nie sú dostupné vo všetkých krajinách a oblastiach. Ďalšie podrobnosti o službe poskytovania informácií TomTom Premávka nájdete na adrese tomtom.com/services.
Zmeniť cieľové miesto	Poklepaním na toto tlačidlo zmeníte aktuálne cieľové miesto. Po zmene cieľového miesta sa zobrazia rovnaké možnosti a zariadenie vás vyzve, aby ste vložili novú adresu rovnakým spôsobom ako pri plánovaní novej trasy.
Vyhnúť sa časti trasy	Poklepte na toto tlačidlo, ak sa chcete vyhnúť danej časti aktuálnej trasy. Zobrazí sa zoznam s názvami ulíc na vašej trase. Po poklepaní na niektorý z názvov ulíc vypočíta zariadenie obchádzku, ktorá obíde vybratú ulicu. V súhrne trasy sa zobrazí nová aj pôvodná trasa. Poklepaním na panel na pravej strane zvoľte niektorú z trás a potom poklepte na **Hotovo**. Ak nechcete použiť žiadnu z trás zobrazených v súhrne trasy, poklepte na možnosť **Zmeniť trasu** a môžete skúsiť iný spôsob zmeny trasy.
Cestovať cez...	Poklepaním na toto tlačidlo môžete zmeniť trasu výberom miesta, cez ktoré chcete prejsť – napríklad ak sa tam chcete s niekým stretnúť. Po výbere miesta, cez ktoré chcete prejsť, sa zobrazia rovnaké možnosti a zariadenie vás vyzve, aby ste vložili novú adresu rovnakým spôsobom ako pri plánovaní novej trasy. Zariadenie navrhne trasu do cieľového miesta cez zvolené miesto. Zvolené miesto sa na mape označí značkou. Budete upozornení, keď dosiahnete cieľové miesto a keď prejdete cez označené miesto.

Zobraziť mapu

Informácie o prezeraní mapy

Mapu môžete prezerať rovnakým spôsobom, ako by ste prezerali bežnú papierovú mapu. Mapa zobrazuje vašu súčasnú polohu a množstvo iných miest, napríklad obľúbené položky a body záujmu BZ.

Ak si chcete prezerať mapu týmto spôsobom, poklepte na **Zobraziť mapu** alebo **Zobraziť trasu** v hlavnom menu.

Iné miesta na mape môžete prezerať posúvaním mapy po obrazovke. Ak chcete posúvať mapu, dotknite sa displeja a ťahajte po ňom prstom. Ak vaše zariadenie podporuje gestá, zobrazenie môžete takisto zväčšovať a zmenšovať dotknutím sa displeja palcom a ukazovákom a ich následným približovaním a odďaľovaním.

Ak chcete vybrať miesto na mape, poklepte na dané miesto na mape. Kurzor toto miesto označí a na informačnom paneli zobrazí užitočné informácie o ňom. Poklepaním na informačný panel môžete vytvoriť obľúbenú položku alebo naplánovať trasu na toto miesto.

Zobraziť mapu

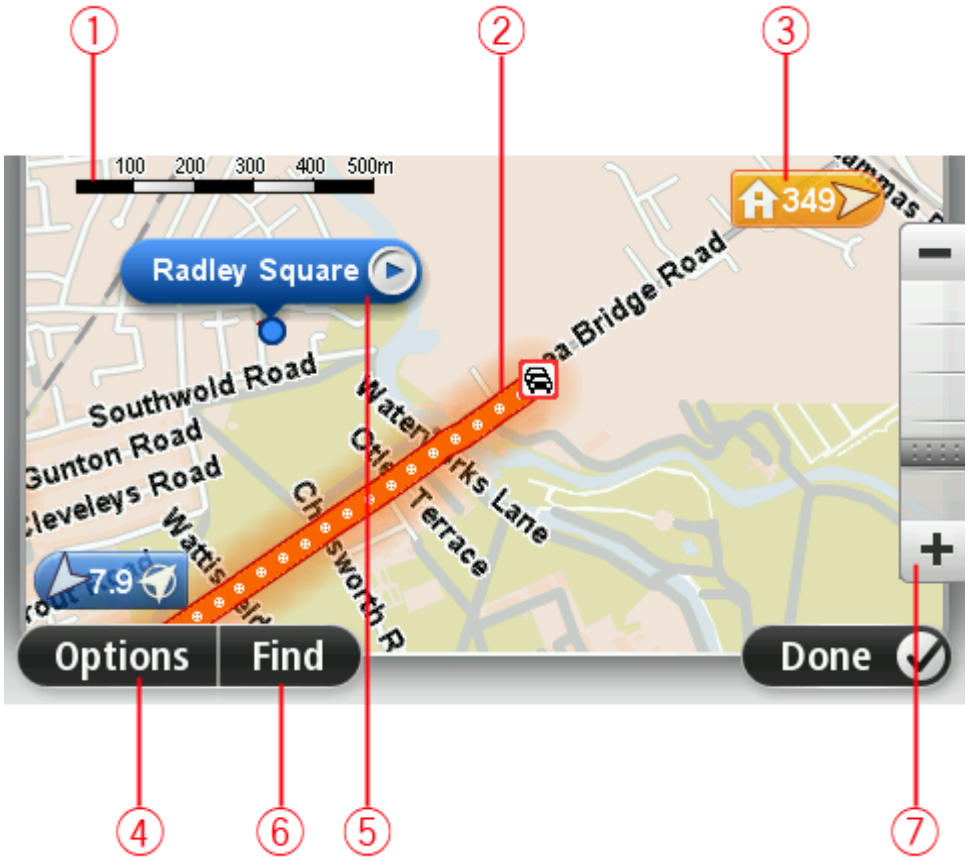

1. Mierka
2. Premávka – aktuálne dopravné problémy. Tlačidlom Možnosti môžete zvoliť, či sa majú na mape zobrazovať dopravné informácie. Keď sa na mape zobrazujú dopravné informácie, Body záujmu a Obľúbené sa nezobrazujú.

   Poznámka: Na využívanie služby informácií o premávke TomTom budete možno potrebovať predplatné alebo prijímač. Služby informácií o premávke nie sú podporované vo všetkých krajinách alebo regiónoch. Ďalšie informácie nájdete na adrese tomtom.com/services.

3. Značka

   Značka zobrazuje vzdialenosť k nejakému miestu. Značky sú sfarbené nasledovne:

   - Modré – body k vašej súčasnej polohe. Ak stratíte signál GPS, táto značka je sivá.
   - Žlté – body k vášmu miestu domova.
   - Červené – body k vášmu cieľovému miestu.

   Poklepaním na značku môžete toto miesto umiestniť do stredu displeja.

   Môžete tiež nastaviť vlastné značky. Ak chcete zelenú značku umiestniť v pozícii kurzora, poklepte na tlačidlo kurzora a potom na možnosť **Uložiť pozíciu značky**.

   Ak chcete značky deaktivovať, poklepte na položky **Možnosti** a potom na **Rozšírené** a zrušte výber možnosti **Značky**.

4. Tlačidlo Možnosti
5. Kurzor s bublinou názvu ulice

   Poklepaním na tlačidlo v bubline názvu ulice otvoríte menu kurzora. Môžete navigovať do pozície kurzora, pridať pozíciu kurzora medzi obľúbené položky alebo vyhľadať bod záujmu v blízkosti pozície kurzora.

6. Tlačidlo Hľadať

   Poklepaním na toto tlačidlo môžete vyhľadať konkrétne adresy, obľúbené položky alebo body záujmu.

7. Lišta zväčšenia/zmenšenia

   Presunutím jazdca zväčšíte alebo zmenšíte zobrazenie.

Možnosti

Poklepaním na tlačidlo **Možnosti** nastavíte informácie zobrazované na mape a zobrazíte nasledujúce informácie:

- **Premávka** – túto možnosť vyberte, ak chcete na mape zobraziť informácie o premávke. Keď sa na mape zobrazujú informácie o premávke, nezobrazujú sa Body záujmu a Obľúbené.

  Poznámka: Na využívanie služby informácií o premávke TomTom budete možno potrebovať predplatné alebo prijímač. Služby informácií o premávke nie sú podporované vo všetkých krajinách alebo regiónoch. Ďalšie informácie nájdete na adrese tomtom.com/services.

- **Názvy** – výberom tejto možnosti zobrazíte názvy ulíc a miest na mape.
- **Body záujmu** – výberom tejto možnosti zobrazíte BZ na mape. Poklepaním na možnosť **Zvoliť BZ** môžete vybrať, ktoré kategórie bodov BZ sa zobrazia na mape.
- **Satelitné obrázky** – výberom tejto možnosti zobrazíte obrázky z družice pre prezeranú oblasť. Satelitné snímky nie sú dostupné na každej mape alebo pre každú lokalitu na mape.
- **Obľúbené** – výberom tejto možnosti zobrazíte svoje položky Obľúbené na mape.

Na možnosť **Rozšírené** poklepte, ak chcete zobraziť alebo skryť tieto informácie:

- **Značky** – výberom tejto možnosti aktivujete značky. Značky zobrazujú vašu aktuálnu polohu (modré), polohu domova (oranžové) a cieľové miesto (červené). Značka zobrazuje vzdialenosť k danému miestu.

  Poklepte na značku v strede mapy na mieste, na ktoré ukazuje značka.

  Ak chcete vytvoriť vlastnú značku, poklepte na tlačidlo kurzora. Potom poklepaním na možnosť **Uložiť pozíciu značky** umiestnite zelenú značku v pozícii kurzora.

  Ak chcete značky deaktivovať, poklepte na **Možnosti** a potom na **Rozšírené** a zrušte výber možnosti **Značky**.
- **Súradnice** – výberom tejto možnosti zobrazíte súradnice GPS v ľavom dolnom rohu mapy.

Menu Kurzor

Kurzor možno používať nielen na zvýraznenie miesta na mape.

Umiestnite kurzor na miesto na mape a potom poklepte na **Kurzor** a jedno z nasledujúcich tlačidiel:

Navigovať tam	Poklepaním na toto tlačidlo naplánujete trasu k miestu kurzora na mape.
Zobraziť miesto	Poklepaním na toto tlačidlo zobrazíte informácie o tomto mieste, napríklad jeho adresu.
Uložiť pozíciu značky	Poklepaním na toto tlačidlo vytvoríte vlastnú zelenú značku a umiestnite ju na miesto kurzora. Po vytvorení zelenej značky sa toto tlačidlo zmení na **Odstrániť značku**.
Nájsť blízky BZ	Poklepaním na toto tlačidlo naplánujete trasu k miestu kurzora na mape. Napríklad, ak kurzor práve zvýrazňuje polohu reštaurácie na mape, môžete vyhľadať v okolí parkovanie v garáži.
Opraviť miesto	Poklepaním na toto tlačidlo vykonáte opravu mapy pre danú pozíciu kurzora na mape. Opravu môžete vykonať len na svojej vlastnej mape alebo môžete zdieľať opravu s komunitou TomTom Map Share.
Volať...	Poklepaním na toto tlačidlo zatelefonujete do miesta pozície kurzora. Toto tlačidlo je dostupné, iba ak je vo vašom Blue&Me-TomTom 2 uložené telefónne číslo daného miesta. Váš Blue&Me-TomTom 2 obsahuje tel. čísla mnohých bodov záujmu (BZ). Môžete tiež zavolať na telefónne čísla vlastných BZ.

Pridať ako Obľúbené	Poklepaním na toto tlačidlo vytvoríte položku Obľúbené v mieste kurzora na mape.
Pridať ako BZ	Poklepaním na toto tlačidlo vytvoríte BZ v mieste kurzora na mape.
Cestovať cez...	Poklepaním na toto tlačidlo budete cestovať cez pozíciu kurzora na mape ako súčasť svojej aktuálnej trasy. Vaše cieľové miesto sa nezmení, ale vaša trasa bude obsahovať toto miesto. Toto tlačidlo je dostupné, len ak máte naplánovanú trasu.
Stred mapy	Poklepaním na toto tlačidlo sa miesto kurzora zobrazí v strede mapy.

Opravy mapy

Čo je služba Map Share

Služba Map Share vám pomáha opravovať chyby na mape. Môžete opravovať niekoľko druhov chýb na mape.

Ak chcete vykonať opravy na svojej vlastnej mape, poklepte na položku **Opravy mapy** v menu Nastavenia.

Poznámka: Služba Map Share nie je dostupná vo všetkých regiónoch. Bližšie informácie nájdete na webovej adrese tomtom.com/mapshare.

Oprava chyby na mape

Dôležité: Z bezpečnostných počas jazdy nevpisujte všetky podrobnosti týkajúce sa opravy mapy. Namiesto toho len označte miesto s chybou na mape a podrobnosti zadajte neskôr.

Chybu na mape opravíte takto:

1. Poklepte na položku **Opravy mapy** v menu Nastavenia.

2. Poklepte na **Opraviť chybu mapy**.
3. Vyberte typ opravy mapy, ktorý chcete použiť.
4. Vyberte spôsob, ako chcete vybrať miesto.
5. Vybrať miesto. Potom poklepte na **Hotovo**.
6. Vpíšte podrobnosti týkajúce sa opravy. Potom poklepte na **Hotovo**.
7. Vyberte, či je oprava dočasná alebo trvalá.
8. Poklepte na **Pokračovať**.

   Oprava sa uloží.

Typy opravy mapy

Ak chcete do mapy aplikovať opravu, poklepte na položku **Opravy mapy** v menu Nastavenia a potom na položku **Opraviť chybu mapy**. Môžete použiť niekoľko typov opráv mapy.

 (Od)blokovať ulicu	Poklepaním na toto tlačidlo ulicu zablokujete, alebo odblokujete. Ulicu môžete zablokovať alebo odblokovať v oboch smeroch. Ak napríklad chcete opraviť chybu týkajúcu sa ulice, v blízkosti ktorej sa práve nachádzate, postupujte nasledovne: 1. Poklepte na **(Od)blokovať ulicu**.

2. Poklepaním na **Blízko vás** vyberte ulicu blízko miesta, kde sa práve nachádzate. Môžete tiež vybrať ulicu podľa názvu, ulicu v blízkosti vášho miesta domova alebo z mapy.
3. Poklepaním na mapu vyberte ulicu alebo časť ulice, ktorú chcete opraviť.

   Zvolená ulica sa zvýrazní a kurzor zobrazí názov ulice.
4. Poklepte na **Hotovo**.

   Vaše zariadenie zobrazuje danú ulicu a ukazuje, či je doprava v jednotlivých smeroch zablokovaná, alebo je prejazd voľný.

5. Poklepaním na tlačidlo smeru dopravný prúd v tomto smere zablokujete, alebo naopak odblokujete.
6. Poklepte na **Hotovo**.

Zameniť smer dopravy

Poklepaním na toto tlačidlo opravíte smer dopravy v jednosmernej ulici, kde sa smer dopravy líši od smeru zobrazeného na mape.

Poznámka: Opačný smer dopravy je možné použiť len pre jednosmerné komunikácie. Ak vyberiete ulicu s premávkou v oboch smeroch, budete môcť jeden zo smerov zablokovať/odblokovať, ale nie tento smer zmeniť.

Upraviť názov ulice

Poklepaním na toto tlačidlo zmeníte názov ulice na mape.

Ak chcete napríklad premenovať ulicu v blízkosti vašej súčasnej polohy:

1. Poklepte na **Upraviť názov ulice.**
2. Poklepte na **Blízko vás**
3. Poklepaním na mapu vyberte ulicu alebo časť ulice, ktorú chcete opraviť.

   Zvolená ulica sa zvýrazní a kurzor zobrazí názov ulice.
4. Poklepte na **Hotovo**.

   Tip: Ak zvýraznená časť nie je správna, poklepte na možnosť **Upraviť** a upravte jednotlivé úseky cesty.
5. Vpíšte správny názov ulice.
6. Poklepte na tlačidlo **Pokračovať**.

 Zmeniť obmedzenia odbočenia	Poklepaním na toto tlačidlo môžete zmeniť a oznámiť nesprávne obmedzenia odbočenia.
 Zmeniť rýchlosť na ceste	Poklepaním na toto tlačidlo môžete zmeniť a oznámiť obmedzenie cestnej rýchlosti.
 Pridať alebo odstrániť kruhový objazd	Poklepaním na toto tlačidlo pridáte alebo odstránite kruhový objazd.
 Pridať chýbajúci BZ	Poklepaním na toto tlačidlo pridáte nový Bod záujmu (BZ). Ak napríklad chcete pridať novú reštauráciu v blízkosti vašej súčasnej polohy: 1. Poklepte na **Pridať chýbajúci BZ**. 2. Poklepte na **Reštaurácia** v zozname kategórií BZ. 3. Poklepte na **Blízko vás** Miesto môžete vybrať zadaním adresy alebo jeho výberom na mape. Vyberte možnosť **Blízko vás** alebo **Blízko domu**, čím otvoríte mapu v aktuálnej polohe v blízkosti svojho domova 4. Vyberte miesto chýbajúcej reštaurácie. 5. Poklepte na položku **Hotovo**. 6. Vpíšte názov reštaurácie a potom poklepte na možnosť **Ďalej**. 7. Ak poznáte telefónne číslo reštaurácie, môžete ho zadať, potom poklepte na možnosť **Ďalej**. Ak číslo nepoznáte, jednoducho poklepte na tlačidlo **Ďalej** bez zadania čísla. 1. Poklepte na tlačidlo **Pokračovať**.
 Upraviť BZ	Poklepaním na toto tlačidlo upravíte existujúci BZ. Toto tlačidlo môžete použiť, ak chcete urobiť nasledovné zmeny v BZ: ▪ Odstrániť BZ. ▪ Premenovať BZ. ▪ Zmeniť telefónne číslo BZ. ▪ Zmeniť kategóriu, ktorej BZ patrí. ▪ Presunúť BZ na mape.

Poznámka k BZ	Poklepaním na toto tlačidlo vložíte poznámku o BZ. Toto tlačidlo použite, ak nie je možné upraviť chybu BZ tlačidlom **Upraviť BZ**.
Opraviť číslo domu	Poklepaním na toto tlačidlo opravíte polohu čísla domu. Zadajte adresu, ktorú chcete opraviť, a potom vyznačte na mape správnu polohu daného čísla domu.
Existujúca ulica	Poklepaním na toto tlačidlo upravíte existujúcu ulicu. Po výbere ulice môžete zvoliť chybu, ktorú chcete oznámiť. Môžete si zvoliť viac ako jeden typ chyby v značení ulice.
Chýbajúca ulica	Poklepaním na toto tlačidlo oznámite chýbajúcu ulicu. Je potrebné vybrať počiatočný a konečný bod chýbajúcej ulice.
Mesto	Poklepaním na toto tlačidlo oznámite chybné mesto, obec alebo dedinu. Môžete ohlásiť tieto typy chýb: ▪ Chýbajúce mesto ▪ Nesprávny názov mesta ▪ Alternatívny názov mesta ▪ Iné
Diaľničný vjazd/výjazd	Poklepaním na toto tlačidlo oznámite chybný diaľničný vjazd alebo výjazd.
PSČ	Poklepaním na toto tlačidlo oznámite chybné PSČ.
Iné	Poklepaním na toto tlačidlo môžete odoslať ďalšie typy opráv. Tieto opravy sa na vašu mapu neaplikujú ihneď, ale uložia sa do špeciálneho hlásenia. Môžete vpísať všeobecný opis chyby na mape a potom poklepať na možnosť **Hotovo**.

Zvuky a hlasy

Čo sú zvuky a hlasy

Zariadenie Blue&Me-TomTom 2 používa zvuk na niektoré alebo všetky z nasledujúcich činností:

- Pokyny pri šoférovaní a iné pokyny týkajúce sa trasy
- Informácie o premávke

  Poznámka: Na využívanie služby informácií o premávke TomTom budete možno potrebovať predplatné alebo prijímač. Služby informácií o premávke nie sú podporované vo všetkých krajinách alebo regiónoch. Ďalšie informácie nájdete na adrese tomtom.com/services.

- Nastavené upozornenia

Vo vašom zariadení sú k dispozícii dva typy hlasov:

- Počítačové hlasy

  Počítačové hlasy generuje dané zariadenie. Poskytujú pokyny týkajúce sa trasy a čítajú nahlas názvy miest a ulíc, informácie o premávke a iné užitočné informácie.
- Ľudské hlasy

  Tieto hlasy nahrali herci a poskytujú len pokyny týkajúce sa trasy.

Čo sú počítačové hlasy

Zariadenie Blue&Me-TomTom 2 využíva technológiu prevodu textu na reč a počítačové hlasy na čítanie názvov ulíc z vašej mapy počas navigovania po naplánovanej trase.

Počítačový hlas analyzuje pred vyslovením celý výraz alebo vetu, čím sa zabezpečí, že sa veta bude maximálne podobať prirodzenej reči.

Počítačové hlasy dokážu rozpoznať a vysloviť cudzie názvy miest a ulíc. Anglický počítačový hlas dokáže napríklad prečítať a vysloviť aj francúzske názvy ulíc, ale výslovnosť nemusí byť úplne správna.

Výber hlasu

Ak chcete v zariadení Blue&Me-TomTom 2 vybrať iný hlas, buď poklepte na položku **Zmeniť hlas** v menu **Nastavenia**, alebo poklepte na položku **Hlasy**, potom na položku **Zmeniť hlas** a vyberte požadovaný hlas.

Zmena úrovne hlasitosti

Hlasitosť zariadenia Blue&Me-TomTom 2 môžete meniť niekoľkými spôsobmi.

- V zobrazení počas jazdy.

  Poklepte na centrálny panel stavovej lišty a pohybom jazdca upravte hlasitosť. Prehrá sa posledný pokyn, aby ste mohli skontrolovať novú úroveň hlasitosti.
- V menu Nastavenia.

Poklepte na položku **Nastavenia** v hlavnom menu a potom na položku **Hlasitosť** a pohybom posuvného prvku upravte hlasitosť. Poklepaním na **Test** môžete skontrolovať novú úroveň hlasitosti.

Nastavenia

Čo sú nastavenia

Môžete zmeniť vzhľad zariadenia Blue&Me-TomTom 2 aj spôsob, akým funguje. K väčšine nastavení v danom zariadení sa dostanete poklepaním na položku **Nastavenia** v hlavnom menu.

Poznámka: Nie všetky tu opísané nastavenia sú dostupné na všetkých zariadeniach.

Nastavenia 2D/3D

Nastavenia 2D/3D

Poklepaním na toto tlačidlo nastavíte predvolené zobrazenie mapy. Ak chcete počas jazdy prepínať medzi zobrazeniami 2D a 3D, v zobrazení počas jazdy poklepte na ľavú stranu stavovej lišty.

Niekedy je jednoduchšie sledovať mapu zhora, napríklad pri navigácii po zložitej cestnej sieti.

2D zobrazuje mapu ako dvojrozmerný pohľad z výšky.

Zobrazenie 3D zobrazuje mapu v trojrozmernom pohľade, akoby ste cestovali po krajine.

K dispozícii sú nasledujúce tlačidlá:

- **V zobrazení 2D: otočiť mapu v smere jazdy** – toto tlačidlo umožňuje automatické otáčanie mapy so smerom jazdy vždy navrchu.
- **Pri sledovaní trasy prepnúť na zobrazenie 3D** – poklepaním na toto tlačidlo sa mapa automaticky prepne do zobrazenia 3D vždy, keď sledujete trasu.

Rozšírené nastavenia

Rozšírené nastavenia

Poklepaním na toto tlačidlo môžete zvoliť tieto rozšírené nastavenia:

- **Zobraziť číslo domu pred názvom ulice** – po výbere tohto nastavenia sa adresy zobrazia s číslom domu a názvom ulice, napr. 10 Ulica oslobodenia.
- **Zobraziť názvy ulíc** – po nastavení tejto možnosti sa na mape zobrazia názvy ulíc v Zobrazení počas jazdy.
- **Zobraziť názov nasledujúcej ulice** – po nastavení tejto možnosti sa vo vrchnej časti zobrazenia počas jazdy zobrazí názov ďalšej ulice na vašej trase.
- **Zobraziť názov aktuálnej ulice na mape** – po nastavení tejto možnosti sa v zobrazení počas jazdy nad stavovou lištou zobrazí názov ulice, na ktorej sa práve nachádzate.
- **Zobraziť náhľad miesta** – po nastavení tejto možnosti sa počas plánovania trasy zobrazí grafický náhľad vášho cieľového miesta.
- **Zapnúť automatický zoom v zobrazení 2D** – keď je zvolené toto nastavenie, v zobrazení počas jazdy sa pri zobrazení mapy v režime

2D zobrazí celá trasa.

- **Zapnúť automatický zoom v zobrazení 3D** – keď je zvolené toto nastavenie, na diaľniciach a hlavných cestách uvidíte širšie zobrazenie. Ako sa blížite ku križovatkám, automaticky sa vykoná priblíženie.

  Zobraziť jazdné pruhy – po nastavení tejto možnosti vám grafické zobrazenie cesty pred vami ukáže, do ktorého pruhu sa zaradiť, keď sa približujete ku križovatke alebo výjazdu z diaľnice. Môžete si vybrať medzi zobrazením jazdných pruhov na rozdelenej obrazovke, na celú obrazovku alebo môžete jazdné pruhy vypnúť úplne. Táto funkcia nie je k dispozícii pre všetky cesty.
- **Zobraziť tipy** – toto nastavenie vypne alebo zapne tipy.
- **Automaticky nastaviť hodiny pre časovú zónu** – keď je zvolené toto nastavenie, hodiny sa automaticky nastavia na vaše časové pásmo.

Úspora batérie

Úspora batérie

Poklepaním na toto tlačidlo zmeníte nastavenia úspory energie v zariadení.

Stav batérie

Stav batérie

Poklepaním na toto tlačidlo skontrolujete stav batérie.

Jas

Jas

Poklepaním na toto tlačidlo nastavíte jas displeja. Pohybom posuvných ovládacích prvkov nastavte úroveň jasu.

Ak chcete zobraziť mapu a jednotlivé menu v denných alebo nočných farbách, poklepte na možnosť **Použiť denné farby** alebo **Použiť nočné farby** v menu Nastavenia.

Symbol auta

Symbol auta

Poklepaním na toto tlačidlo zvolíte symbol auta, ktorý znázorňuje vašu súčasnú polohu v zobrazení počas jazdy.

Miesto domova

Miesto domova

Poklepaním na toto tlačidlo nastavíte alebo zmeníte nastavenie miesta domova. Zadajte adresu rovnakým spôsobom ako pri plánovaní trasy.

Vaše miesto domova predstavuje jednoduchý spôsob, ako naplánovať trasu na dôležité miesto.

Pre väčšinu ľudí bude miesto domova ich domáca adresa. Vzhľadom na svoje potreby však môžete toto miesto nastaviť na iné pravidelné cieľové miesto, napríklad vaše pracovisko.

Jazyk

Jazyk

Poklepaním na toto tlačidlo zmeníte jazyk všetkých tlačidiel a správ hlásení zobrazovaných v zariadení.

K dispozícii je veľké množstvo jazykov. Keď zmeníte jazyk, máte možnosť zmeniť i hlas.

Farby mapy

Farby mapy

Poklepaním na toto tlačidlo zvolíte farebné schémy zobrazovanej mapy počas dňa a v noci.

Poklepaním na položku **Vyhľadať** môžete vyhľadať farebnú schému vpísaním príslušného názvu.

Klávesnica

Klávesnica

Poklepaním na toto tlačidlo vyberiete klávesnice, ktoré budú k dispozícii na použitie a rozloženie klávesnice s latinkou.

Klávesnica sa používa na zadávanie názvov a adries, napr. pri plánovaní trasy alebo vyhľadávaní názvu mesta či miestnej reštaurácie.

Tvorba vlastného menu

Tvorba vlastného menu

Poklepaním na toto tlačidlo môžete pridať tlačidlá do svojho prispôsobeného menu.

Ak máte vo svojom menu len jedno alebo dve tlačidlá, obe tieto tlačidlá sa objavia v Zobrazení počas jazdy.

Ak máte vo svojom menu tri alebo viac tlačidiel, v Zobrazení počas jazdy sa objaví len jedno tlačidlo, ktoré po poklepaní otvorí vaše menu.

Obľúbené položky

Obľúbené položky

Poklepaním na toto tlačidlo môžete pridať, premenovať alebo odstrániť obľúbené položky.

Obľúbené položky predstavujú jednoduchý spôsob, ako môžete vybrať nejaké miesto bez toho, aby ste museli zadávať adresu. Nemusia to byť obľúbené miesta, možno ich jednoducho považovať za kolekciu užitočných adries.

Ak chcete vytvoriť novú položku Obľúbené, poklepte na **Pridať**. Potom zadajte adresu miesta rovnakým spôsobom, ako ju zadávate pri pláno-

vaní trasy.

Ak chcete zobraziť alebo zmeniť existujúcu obľúbenú položku, poklepte na ňu v zozname položiek. Ak chcete na mape zobraziť viac obľúbených položiek, poklepte ľavým alebo pravým tlačidlom.

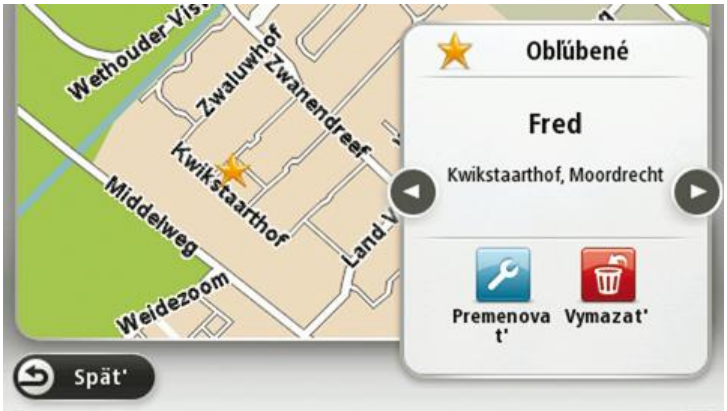

Správa BZ

Správa BZ

Poklepaním na toto tlačidlo môžete spravovať svoje vlastné kategórie a miesta bodov záujmu (BZ).

Zariadenie Blue&Me-TomTom 2 môžete nastaviť, aby vás upozornilo, keď sa nachádzate v blízkosti zvolených polôh bodov BZ. Môžete napríklad zariadenie nastaviť na upozorňovanie, že sa blížite k čerpacej stanici.

Môžete si vytvoriť vlastné kategórie BZ a pridávať do nich vlastné miesta BZ.

Môžete napríklad vytvoriť vlastnú kategóriu BZ s názvom Priatelia. Potom môžete do tejto novej kategórie pridať ako BZ adresy všetkých svojich priateľov.

Poklepaním na nasledujúce tlačidlá môžete vytvoriť a spravovať vlastné BZ:

- **Pridať BZ** – poklepaním na toto tlačidlo pridáte určité miesto do jednej z vlastných kategórií bodov BZ.
- **Upozorniť na blízky BZ** – poklepaním na toto tlačidlo zapnete v zariadení upozorňovanie, že ste v blízkosti zvolených bodov BZ.

- **Odstrániť BZ** – poklepaním na toto tlačidlo vymažete BZ.
- **Upraviť BZ** – poklepaním na toto tlačidlo môžete upraviť niektorý zo svojich BZ.
- **Pridať kategóriu BZ** – poklepaním na toto tlačidlo vytvoríte novú kategóriu BZ.
- **Odstrániť kategóriu BZ** – poklepaním na toto tlačidlo vymažete jednu zo svojich kategórií BZ.

Pripojenia

Pripojenia

Poklepaním na toto tlačidlo otvoríte menu Pripojenia.

Keď nie ste pripojení k systému Blue&Me, môžete spravovať nastavenia telefónu a zapnúť alebo vypnúť rozhranie Bluetooth a režim letu. Ak vypnete rozhranie Bluetooth alebo zapnete režim letu, zariadenie Blue&Me-TomTom 2 nemožno pripojiť k systému Blue&Me.

Môžete tiež sledovať stav signálu GPS a siete alebo prejsť na hlavné menu systému Blue&Me.

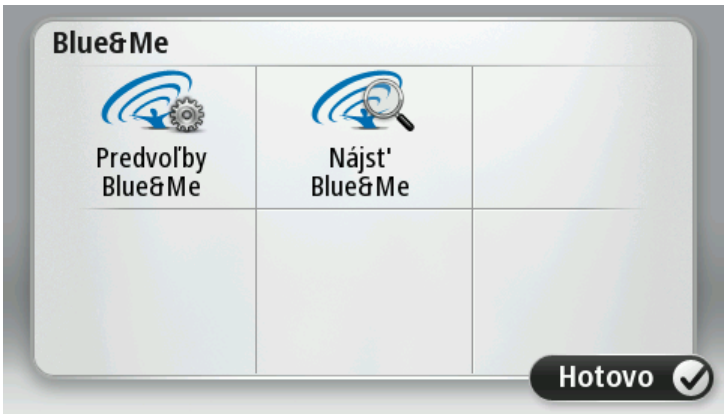

Menu Blue&Me umožňuje prístup k menu Predvoľby Blue&Me, ktoré je opísané v kapitole **Ovládacie prvky systému Blue&Me**. Navyše, zariadenia Blue&Me možno vyhľadať poklepaním na tlačidlo **Vyhľadať Blue&Me**. To je užitočné napríklad v prípade, ak svoje zariadenie Blue&Me-TomTom 2 prenášate medzi dvoma vozidlami s nainštalovaným systémom Blue&Me.

Podrobnejšie informácie o pripájaní telefónu a hlasitom telefonovaní nájdete v časti **Hlasité telefonovanie**.

Plánovanie trasy

Plánovanie trasy

Poklepaním na tlačidlo **Plánovanie trasy** nastavíte spôsob, akým zariadenie Blue&Me-TomTom 2 počíta trasy, ktoré plánujete. Nastavenia plánovania obsahujú niekoľko možnosti, ktoré zaberajú niekoľko obrazoviek. Každé nastavenie je opísané nižšie.

Plánovanie trasy

Nastavte typ trasy, ktorý má váš Blue&Me-TomTom 2 naplánovať.

Poklepaním na tlačidlo **IQ Routes** nastavíte, či chcete, aby vaše zariadenie využívalo informácie IQ Routes ako pomôcku pri hľadaní najlepšej trasy.

Najrýchlejšia trasa

Vyberte, či sa chcete vyhnúť diaľniciam.

Nastavenia zmeny plánu

Poznámka: Toto nastavenie je dostupné, len ak máte v zariadení predplatenú službu Traffic alebo je pripojený prijímač RDS-TMC. Informácie o premávke nie sú dostupné vo všetkých krajinách a oblastiach. Ďalšie podrobnosti o službe poskytovania informácií TomTom Premávka nájdete na adrese tomtom.com/services.

Nastavte, či chcete, aby zariadenie Blue&Me-TomTom 2 znovu plánovalo aktuálnu trasu, ak sa počas jazdy nájde rýchlejšia trasa. Je to užitočné, ak sa pred vami na trase zvýši či naopak zníži hustota premávky. Vyberte z nasledujúcich nastavení:

- **Vždy vybrať túto trasu –** vyberte túto možnosť, ak chcete dostávať správy, keď sa nájde rýchlejšia trasa. Aktuálna trasa sa automaticky prepočíta a stane sa najrýchlejšou trasou.
- **Spýtať sa, či chcem túto trasu** – vyberte túto možnosť, aby sa zobrazila požiadavka, či chcete použiť túto novú trasu. Keď sa zobrazí požiadavka, či chcete použiť alternatívnu trasu, poklepte na tlačidlo **Áno** a aktuálna trasa sa prepočíta ako najrýchlejšia trasa. Ak nechcete použiť alternatívnu trasu, poklepte na tlačidlo **Nie**.

  Poklepaním na tlačidlo **Informácie** zobrazíte súhrn pôvodných aj alternatívnych trás. Potom môžete poklepať na tlačidlo **Hotovo**, ak chcete použiť najrýchlejšiu trasu, alebo **Aktuálna trasa**, ak chcete zostať na svojej pôvodnej trase.
- **Nikdy nemeniť moju trasu** – vyberte túto možnosť, ak nechcete dostávať žiadne správy a jednoducho na displeji zobraziť novú trasu.

Nastavenia údajov mapy

Nastavte, či chcete, aby vás zariadenie upozorňovalo, že vaša trasa vedie oblasťou s obmedzenými informáciami na mape.

Nastavenia pre spoplatnenú cestu, trajekt, pruhy carpool a nespevnené cesty

Nastavte, ako má zariadenie Blue&Me-TomTom 2 zohľadňovať každú z týchto štyroch druhov ciest pri výpočte trasy.

Pruhy carpool sa občas označujú aj ako jazdné pruhy vyhradené pre vozidlá s viacerými pasažiermi, pričom sa nevyskytujú vo všetkých krajinách. Na jazdu po týchto pruhoch budete napríklad musieť viezť v automobile viac ako jednu osobu alebo automobil musí používať ekologické palivo.

Súhrn trasy

Nastavte, či chcete, aby sa okno súhrnných informácií o trase po naplánovaní trasy automaticky zatváralo. Ak zvolíte **Nie**, budete musieť poklepaním na **Hotovo** zavrieť okno súhrnných informácií o trase pri každom plánovaní trasy.

Výrobné nastavenia

Výrobné nastavenia

Poklepaním na toto tlačidlo odstránite všetky osobné nastavenia a obnovíte štandardné výrobné nastavenia zariadenia Blue&Me-TomTom 2.

Toto nie je aktualizácia softvéru a neovplyvní verziu softvérovej aplikácie, ktorú máte nainštalovanú v zariadení.

Dôležité: **Táto funkcia vymaže všetky vaše osobné nastavenia**!

Ak chcete uchovať osobné informácie a nastavenia, pred jeho resetovaním musíte vykonať úplné zálohovanie zariadenia. Potom si po resetovaní zariadenia môžete všetky osobné informácie a nastavenia obnoviť.

Patria sem položky ako Domov, Obľúbené a vaše osobné menu.

Bezpečnostné nastavenia

Bezpečnostné nastavenia

Poklepaním na toto tlačidlo zvolíte bezpečnostné funkcie, ktoré chcete používať v zariadení.

Hodiny

Hodiny

Poklepaním na toto tlačidlo vyberiete formát času. Hneď ako získate určenie GPS, čas sa nastaví automaticky. Ak nemáte určenie GPS, môžete čas nastaviť manuálne.

Jednotky

Jednotky

Poklepaním na toto tlačidlo nastavíte merné jednotky, ktoré má zariadenie používať pri plánovaní trasy.

Zobraziť BZ na mape

Zobraziť BZ na mape

Poklepaním na toto tlačidlo zvolíte typy bodov záujmu (BZ), ktoré chcete zobraziť na mape.

1. Poklepte na **Zobraziť BZ na mape** v menu Nastavenia.
2. Vyberte kategórie BZ, ktoré sa majú zobrazovať na mape.

   Poklepte na **Vyhľadať** a pomocou klávesnice vyhľadajte názov kategórie.
3. Zvoľte, či chcete BZ znázorniť v 2D alebo 3D zobrazení mapy.
4. Poklepte na **Hotovo**.

Miesta s bodmi záujmu sa na mape zobrazia ako symboly.

Reproduktor

Reproduktor

Poklepaním na toto tlačidlo vyberiete reproduktor alebo pripojenie na reproduktor, ktorý využíva vaše zariadenie.

Spustenie

Spustenie

Poklepaním na toto tlačidlo nastavíte spôsob činnosti zariadenia pri zapínaní.

Ja a moje zariadenie

Ja a moje zariadenie

Poklepaním na toto tlačidlo vyhľadáte technické informácie o zariadení Blue&Me-TomTom 2 a zvolíte, či chcete zdieľať informácie so spoločnosťou TomTom.

Otvorí sa menu s nasledujúcimi možnosťami:

Informácie o mojom zariadení

Poklepaním na toto tlačidlo zobrazíte technické informácie o zariadení Blue&Me-TomTom 2, ako je sériové číslo zariadenia, verzia aplikácie a verzia mapy.

Moje informácie

Poklepaním na toto tlačidlo zmeníte, či chcete zdieľať informácie so spoločnosťou TomTom.

Stavová lišta

Stavová lišta

Poklepaním na toto tlačidlo zvolíte informácie, ktoré chcete zobraziť na stavovej lište:

- **Horizontálne** – stavová lišta sa nachádza naspodku zobrazenia počas jazdy.
- **Vertikálne** – stavová lišta sa nachádza v pravej časti zobrazenia počas jazdy.
- **Maximálna rýchlosť**

Dôležité: Povolená rýchlosť sa zobrazí vedľa vašej skutočnej rýchlosti. Ak jazdíte rýchlejšie ako určuje obmedzenie rýchlosti, na stavovej lište uvidíte výstražný indikátor, napríklad panel stavovej lišty zmení farbu na červenú.

Informácie o maximálnej povolenej rýchlosti nie sú k dispozícii pre všetky cesty.

- **Aktuálny čas**

- **Zostávajúca vzdialenosť** – vzdialenosť do vášho cieľového miesta.
- **Rezerva** – zariadenie zobrazí, o aký čas dorazíte skôr alebo neskôr v porovnaní s preferovaným časom príjazdu, ktorý ste nastavili pri plánovaní trasy.

Prepnúť mapu

Mapy

Poklepaním na toto tlačidlo vyberte mapu, ktorú chcete použiť na plánovanie trasy a navigáciu.

Hoci v navigačnom zariadení môžete uložiť viac máp, súčasne môžete na plánovanie a navigáciu používať vždy iba jednu mapu.

Ak chcete aktuálnu mapu prepnúť a naplánovať trasu v inej krajine alebo regióne, jednoducho poklepte na toto tlačidlo.

Poznámka: Pri prvom prepnutí na mapu bude možno potrebné pripojiť sa k vášmu účtu MyTomTom a aktivovať mapu.

Vypnúť hlasového sprievodcu/Zapnúť hlasového sprievodcu

Vypnúť hlasového sprievodcu

Poklepaním na toto tlačidlo vypnete hlasového sprievodcu. Odteraz nebudete počuť hovorené pokyny k trase, ale stále budete počuť rôzne informácie, ako sú informácie o premávke a upozornenia.

Poznámka: Ak v zariadení zmeníte hlas, hlasový sprievodca sa automaticky zapne s týmto novým hlasom.

Zapnúť hlasového sprievodcu

Poklepaním na toto tlačidlo zapnete hlasového sprievodcu a hovorené pokyny k trase.

Použiť nočné farby/Použiť denné farby

Použiť nočné farby

Poklepaním na toto tlačidlo znížite jas displeja a zobrazíte mapu v tmavších farbách.

Počas jazdy v noci alebo v tmavom tuneli je jednoduchšie a menej rozptyľujúce sledovať displej, ak je jas stlmený.

Tip: Zariadenie sa dokáže prepínať medzi dennými a nočnými farbami v závislosti od denného času. Ak chcete automaticky prepínať medzi nočnými a dennými farbami, poklepte na položku **Jas** v menu Nastavenia a vyberte položku **Keď sa zotmie, prepnúť na nočné farby**.

Použiť denné farby

Poklepaním na toto tlačidlo zvýšite jas displeja a zobrazíte mapu v jasnejších farbách.

Hlasy

Zmeniť hlas

Poklepaním na toto tlačidlo zmeníte hlas, ktorý vyslovuje hovorené pokyny a iné pokyny pre trasu.

K dispozícii je široká ponuka hlasov. K dispozícii sú počítačové hlasy, ktoré môžu čítať názvy ulíc a ďalšie informácie priamo z mapy, ako aj ľudské hlasy, ktoré nahrali herci.

Nastavenia hlasu

Poklepaním na toto tlačidlo nastavíte typ hovorených pokynov a iné pokyny pre trasu, ktoré zariadenie nahlas číta.

Hlasitosť

Hlasitosť

Poklepaním na toto tlačidlo nastavíte úroveň hlasitosti zariadenia. Pohybom posuvného prvku zmeníte hlasitosť.

Body záujmu

Informácie o bodoch záujmu

Body záujmu (BZ) predstavujú užitočné miesta na mape.

Tu je niekoľko príkladov:

- Reštaurácie
- Hotely
- Múzeá
- Parkovanie v garáži
- Čerpacie stanice

Vytvorenie BZ

Tip: Pomoc pri spravovaní bodov BZ tretích strán získate vyhľadaním textu „Third party POIs“ (Body BZ tretích strán) na adrese: tomtom.com/support.

1. Poklepaním na displej otvorte hlavné menu.
2. Poklepte na **Nastavenia**.
3. Poklepte na **Správa BZ**.
4. Ak nie sú vytvorené žiadne kategórie BZ alebo tá, ktorú chcete použiť, neexistuje, poklepte na **Pridať kategóriu BZ** a vytvorte novú kategóriu.

   Každý bod BZ musí byť priradený nejakej kategórii bodov BZ. To znamená, že na to, aby ste mohli vytvoriť prvý bod BZ, musíte mať vytvorenú aspoň jednu kategóriu bodov BZ.

   Body BZ môžete pridávať len do kategórií BZ, ktoré ste vytvorili.

   Podrobnejšie informácie o tvorbe BZ nájdete v časti **Správa BZ**.
5. Poklepte na **Pridať BZ**.
6. Vyberte kategóriu bodov BZ, ktorú chcete použiť pre nový bod BZ.
7. Poklepte na toto tlačidlo a zadajte adresu bodu BZ rovnakým spôsobom ako pri plánovaní trasy.
8. Vytvorí sa nový BZ a uloží sa do zvolenej kategórie.

 Domov	Poklepte na toto tlačidlo a vaše miesto domova sa uloží ako bod BZ. To je užitočné, ak sa rozhodnete zmeniť miesto domova, ale najskôr chcete vytvoriť bod BZ pomocou aktuálnej domácej adresy.

 Obľúbené	Poklepaním na toto tlačidlo vytvoríte bod BZ z obľúbenej položky. Bod BZ z obľúbenej položky môžete vytvoriť napríklad preto, lebo je možné vytvárať len obmedzený počet obľúbených položiek. Ak chcete vytvoriť ďalšie obľúbené položky, musíte najskôr odstrániť niektoré iné obľúbené položky. Ak nechcete stratiť obľúbenú položku, pred jej odstránením si uložte toto miesto ako BZ.
 Adresa	Poklepte na toto tlačidlo a zadajte adresu ako nový bod BZ. Po vložení adresy máte na výber zo štyroch možností. ▪ **Centrum mesta** ▪ **Ulica a číslo domu** ▪ **PSČ** ▪ **Križovatka alebo dopravný uzol**
 Posledné cieľové miesto	Poklepte na toto tlačidlo a vyberte miesto bodu BZ zo zoznamu miest, ktoré ste v poslednom čase použili ako cieľové miesta.
 Bod záujmu	Poklepaním na toto tlačidlo pridáte bod záujmu (BZ) ako BZ. Ak napríklad vytvárate kategóriu BZ pre svoje obľúbené reštaurácie, použite miesto vkladania adries reštaurácií túto možnosť.
 Moje miesto	Poklepaním na toto tlačidlo pridáte svoju súčasnú polohu ako bod BZ. Napríklad, ak zastavíte na nejakom zaujímavom mieste, poklepaním na toto tlačidlo vytvoríte nový bod BZ na vašej súčasnej polohe.
 Bod na mape	Poklepte na toto tlačidlo a vytvorte BZ pomocou prehliadača mapy. Kurzorom vyberte miesto BZ a potom poklepte na **Hotovo**.
 Zemepis. dĺžka/šírka	Poklepte na toto tlačidlo, ak chcete vytvoriť bod BZ vložením hodnôt zemepisnej šírky a dĺžky.
 Pozícia posledného zastavenia	Poklepaním na toto tlačidlo vytvoríte BZ z poslednej uloženej polohy.

Vyslovená adresa

Poklepaním na toto tlačidlo vytvoríte bod BZ po vyslovení adresy.

Plánovanie trasy pomocou bodov BZ

Pri plánovaní trasy môžete ako cieľové miesto použiť bod BZ.

Nasledujúci príklad ukazuje, ako naplánovať trasu na parkovisko v meste:

1. Poklepte na možnosť **Navigovať na** alebo **Cieľ jazdy** v hlavnom menu.
2. Poklepte na **Bod záujmu**.
3. Poklepte na **BZ v meste**.

   Tip: V menu sa zobrazí aj posledný bod BZ, ktorý ste si prezerali v zariadení Blue&Me-TomTom 2.

4. Zadajte názov obce alebo mesta a keď sa zobrazí v zozname, vyberte ho.
5. Poklepte na tlačidlo šípky a rozvinie sa zoznam kategórií bodov BZ.

   Tip: Ak už poznáte názov bodu BZ, ktorý chcete použiť, môžete poklepať na položku **Hľadať podľa názvu** a zadaním názvu vybrať toto miesto.

6. Prejdite na položky nižšie v zozname a poklepte na **Parkovisko**.
7. Na prvom mieste v zozname sa zobrazí parkovisko najbližšie k centru mesta.
8. Nasledujúci zoznam vysvetľuje vzdialenosti zobrazené vedľa každého BZ. Spôsob merania vzdialenosti závisí od toho, ako ste na začiatku vyhľadali bod BZ:
   - BZ blízko vás – vzdialenosť od vašej súčasnej polohy
   - BZ v meste – vzdialenosť od centra mesta
   - BZ blízko domova – vzdialenosť od vášho miesta domova
   - BZ na trase – vzdialenosť od vašej súčasnej polohy
   - BZ blízko cieľového miesta – vzdialenosť od vášho cieľového miesta
9. Po naplánovaní trasy poklepte na názov parkoviska, ktoré chcete použiť, a potom na **Hotovo**.

Zariadenie začne navigovať na parkovisko.

Zobrazenie BZ na mape

Môžete si vybrať typ umiestnení BZ, ktoré sa majú zobrazovať na vašich mapách.

1. Poklepte na **Zobraziť BZ na mape** v menu Nastavenia.
2. Vyberte kategórie BZ, ktoré sa majú zobrazovať na mape.
3. Poklepte na položku **Hotovo**.
4. Vyberte, či sa umiestnenia BZ majú na mape zobrazovať v zobrazeniach 2D a 3D.
5. Poklepte na položku **Hotovo**.

Typy BZ, ktoré ste vybrali, sa zobrazia ako symboly na mape.

Telefonovanie na BZ

Poznámka: Hlasité telefonovanie nie je podporované vo všetkých navigačných zariadeniach.

Mnohé z bodov BZ v zariadení Blue&Me-TomTom 2 obsahujú aj telefónne čísla. To znamená, že ak vaše zariadenie podporuje hlasité telefonovanie, môžete prostredníctvom zariadenia zavolať na bod BZ, ako aj naplánovať trasu do miesta bodu BZ.

Napríklad, môžete vyhľadať kino, rezervovať si lístok a naplánovať trasu do tohto kina – to všetko pomocou zariadenia Blue&Me-TomTom 2.

1. V zobrazení počas jazdy poklepte na tlačidlo telefónu.

   Ak sa toto tlačidlo v zobrazení počas jazdy nezobrazuje, poklepte na položku **Tvorba vlastného menu** v menu Nastavenia a výberom položky **Volať...** ho tam zobrazíte.
2. Poklepte na **Bod záujmu**.
3. Vyberte spôsob, ktorým chcete vyhľadať BZ.

   Ak napríklad chcete vyhľadať BZ na svojej trase, poklepte na **BZ na trase**.
4. Poklepte na typ BZ, na ktorý chcete zavolať.

   Ak napríklad chcete zavolať do kina a rezervovať si lístok, poklepte na **Kino** a potom zvoľte názov kina, do ktorého chcete zavolať. Potom poklepte na položku **Volať** alebo **Vytočiť** a zavolajte na požadované číslo.

Zariadenie Blue&Me-TomTom 2 prostredníctvom mobilného telefónu zavolá do príslušného bodu BZ.

Nastavenie upozornení pre body BZ

Môžete nastaviť výstražný zvuk, ktorý sa prehrá, keď prídete na zvolený typ bodu BZ, napríklad čerpaciu stanicu.

Nasledujúci príklad znázorňuje, ako nastaviť výstražný zvuk, ktorý sa má prehrať 250 metrov od čerpacej stanice.

1. Poklepte na položku **Správa BZ** a potom **Upozorniť na blízky BZ** v menu Nastavenia.
2. Prejdite na položky nižšie v zozname a poklepte na **Čerpacia stanica**.

   Tip: Ak chcete odstrániť upozornenie, poklepte na názov kategórie a potom na **Áno**. Kategórie BZ, ku ktorým je nastavené upozornenie, obsahujú vedľa názvu kategórie aj symbol zvuku.
3. Nastavte vzdialenosť 250 metrov a poklepte na **OK**.
4. Vyberte **Zvukový efekt** a potom poklepte na **Ďalej**.
5. Vyberte výstražný zvuk BZ a potom poklepte na **Ďalej**.
6. Ak chcete počuť zvuk upozornenia, len keď je BZ priamo na naplánovanej trase, vyberte možnosť **Upozorniť len, ak je BZ na trase**. Potom poklepte na Hotovo.

   Pre zvolenú kategóriu BZ sa nastaví upozornenie. 250 metrov od čerpacej stanice na vašej trase sa ozve výstražný zvuk.

Správa BZ

Poklepaním na položku **Správa BZ** môžete spravovať kategórie a umiestnenia BZ.

Zariadenie Blue&Me-TomTom 2 môžete nastaviť, aby vás upozornilo, keď sa nachádzate v blízkosti zvolených polôh bodov BZ. Týmto spôsobom môžete napríklad svoje zariadenie nastaviť na upozorňovanie, že sa blížite k čerpacej stanici.

Môžete si vytvoriť vlastné kategórie BZ a pridávať do nich vlastné miesta BZ.

To znamená, že si môžete napríklad vytvoriť vlastnú kategóriu BZ s názvom Priatelia. Potom môžete do tejto novej kategórie pridať ako BZ adresy všetkých svojich priateľov.

Poklepaním na nasledujúce tlačidlá môžete vytvoriť a spravovať vlastné BZ:

- **Pridať BZ** – poklepaním na toto tlačidlo pridáte určité miesto do jednej z vlastných kategórií bodov BZ.
- **Upozorniť na blízky BZ** – poklepaním na toto tlačidlo zapnete v zariadení upozorňovanie, že ste v blízkosti zvolených bodov BZ.
- **Odstrániť BZ** – poklepaním na toto tlačidlo vymažete jednu zo svojich kategórií BZ.
- **Upraviť BZ** – poklepaním na toto tlačidlo môžete upraviť niektorý zo svojich BZ.
- **Pridať kategóriu BZ** – poklepaním na toto tlačidlo vytvoríte novú kategóriu BZ.
- **Odstrániť kategóriu BZ** – poklepaním na toto tlačidlo vymažete jednu zo svojich kategórií BZ.

Pomoc

Čo je získanie pomoci

Ak potrebujete navigovať do centier pohotovostných služieb a iných špecializovaných služieb, v hlavnom menu poklepte na položku **Pomoc**. Ak vaše zariadenie podporuje hlasité telefonovanie a váš telefón je pripojený k zariadeniu, môžete kontaktovať záchranné služby priamo cez telefón.

Ak sa vám napríklad stala dopravná nehoda, môžete použiť menu Pomoc a nájsť a zavolať do najbližšej nemocnice s uvedením vašej presnej polohy.

Tip: Ak nevidíte v hlavnom menu tlačidlo Pomoc, poklepte na položku **Nastavenia** a potom na **Bezpečnostné nastavenia**. Zrušte označenie políčka **Počas jazdy zobraziť iba základné možnosti menu**.

Ako používať pomoc pri kontaktovaní miestnej služby

Poznámka: Hlasité telefonovanie nie je podporované vo všetkých navigačných zariadeniach.

Ak chcete použiť menu Pomoc pri vyhľadaní centra pomoci, jeho telefonickom kontaktovaní a navigovaní do tohto centra zo svojej súčasnej polohy, postupujte takto:

1. Poklepte na displej a zobrazí sa hlavné menu.
2. Poklepte na položku **Pomoc**.
3. Poklepte na položku **Zavolať o pomoc**.
4. Vyberte požadovanú službu, napríklad **Najbližšia nemocnica**.
5. Vyberte niektoré centrum zo zoznamu. Najbližšie je zobrazené na začiatku zoznamu.

   Zariadenie zobrazí vašu polohu na mape spolu s popisom daného miesta. To vám počas telefonovania pomôže vysvetliť, kde sa nachádzate.

   Ak vaše navigačné zariadenie podporuje hlasité telefonovanie a váš telefón je pripojený k zariadeniu, vaše zariadenie automaticky zavolá na dané telefónne číslo. Ak nie je pripojený telefón, zobrazí sa telefónne číslo, na ktoré môžete zavolať.
6. Ak chcete navigovať do centra autom, poklepte na **Navigovať tam**. Ak chcete ísť peši, poklepte na **Kráčať tam**.

Navigačné zariadenie vás začne navigovať do tohto cieľového miesta.

Možnosti menu Pomoc

Poznámka: V niektorých krajinách nemusia byť k dispozícii informácie pre všetky služby.

Zavolať o pomoc	Poklepte na toto tlačidlo, ak chcete vyhľadať kontaktné informácie a adresu pohotovostnej služby. **Poznámka**: Hlasité telefonovanie nie je podporované vo všetkých zariadeniach.

Autom za pomocou	Poklepte na toto tlačidlo, ak chcete navigovať k pohotovostnej službe.
Peši za pomocou	Poklepte na toto tlačidlo, ak chcete navigovať k záchrannej službe pešo.
Kde som?	Poklepaním na toto tlačidlo zobrazíte vašu aktuálnu polohu na mape. Ak vaše zariadenie podporuje hlasité telefonovanie a váš telefón je pripojený k zariadeniu, môžete poklepať na položku **Kde som?** a vybrať typ služby, ktorú chcete kontaktovať, a oznámiť im svoju presnú polohu podľa zobrazenia na zariadení.
Bezpečnostné a iné návody	Poklepaním na toto tlačidlo zobrazíte výber návodov, vrátane Príručky prvej pomoci.
Návody k produktu	Poklepaním na toto tlačidlo môžete zobraziť výber návodov k svojmu navigačnému zariadeniu.

Hlasité telefonovanie

Dôležité

Dôležité upozornenie: Táto kapitola sa zaoberá funkciami hlasitého telefonovania navigačného zariadenia, keď navigačné zariadenie nie je pripojené k systému Blue&Me. Keď navigačné zariadenie je pripojené k systému Blue&Me, platia funkcie telefónu popísané v prvej časti kapitoly „Systém Blue&Me – konkrétne funkcie“.

Čo je hlasitom telefonovaní

Poznámka: Hlasité telefonovanie nie je podporované vo všetkých zariadeniach.

Ak máte mobilný telefón s rozhraním Bluetooth®, môžete používať zariadenie Blue&Me-TomTom 2 na telefonovanie a odosielanie aj prijímanie správ.

Dôležité: Nie všetky telefóny sú podporované alebo kompatibilné so všetkými funkciami. Viac informácií nájdete na adrese tomtom.com/phones/compatibility.

Pripojenie k vášmu telefónu

Najprv musíte nadviazať spojenie medzi mobilným telefónom a zariadením Blue&Me-TomTom 2.

Poklopte na položku **Pripojenia** v hlavnom menu, potom poklepte na položku **Telefóny**. Poklepte na položku **Spravovať telefóny** a vyberte telefón, pokiaľ je zobrazený v zozname.

Treba to urobiť iba raz, potom si zariadenie Blue&Me-TomTom 2 daný telefón zapamätá.

Tipy

- Skontrolujte, či je v telefóne zapnuté rozhranie Bluetooth®.
- Uistite sa, že je váš telefón nastavený na „zistiteľný“ (discoverable) alebo „viditeľný pre všetkých“ (visible to all).
- Možno budete musieť na pripojenie zariadenia Blue&Me-TomTom 2 k telefónu zadať heslo „0000“.
- Ak sa chcete vyhnúť tomu, aby ste pri každom použití telefónu zadávali kód „0000“, uložte si v telefóne zariadenie Blue&Me-TomTom 2 ako dôveryhodné zariadenie.

  Podrobnejšie informácie o nastaveniach Bluetooth nájdete v návode k svojmu mobilnému telefónu.

Telefonovanie

Po úspešnom prepojení zariadenia Blue&Me-TomTom 2 s mobilným telefónom môžete navigačné zariadenie používať na hlasité telefonovanie prostredníctvom svojho mobilného telefónu.

Ak chcete telefonovať, poklepte na tlačidlo telefónu v zobrazení počas jazdy. Potom poklepte na jedno z nasledujúcich tlačidiel:

- Poklepaním na **Domov** vytočíte číslo domova.

Ak ste nenastavili číslo domova, toto tlačidlo nebude aktívne.

- Poklepaním na **Telefónne číslo** vložte požadované telefónne číslo.
- Poklepaním na **Bod záujmu** vyberte bod záujmu (BZ), na ktorý chcete volať.

  Ak je v zariadení uložené telefónne číslo bodu BZ, zobrazí sa vedľa symbolu BZ.
- Poklepaním na položku **Záznam v tel. zozname** vyberiete kontakt z telefónneho zoznamu.

Poznámka: Pri prvom prepojení zariadenia s telefónom sa telefónny zoznam automaticky skopíruje do zariadenia Blue&Me-TomTom 2.

Nie všetky telefóny umožňujú prenos telefónneho zoznamu do zariadenia. Ďalšie informácie nájdete na adrese tomtom.com/phones/compatibility.

- Poklepaním na položku **Nedávno vytočené** vyberiete zo zoznamu telefónnych čísel ľudí, ktorým ste nedávno volali pomocou zariadenia.
- Poklepaním na položku **Nedávny volajúci** vyberiete zo zoznamu telefónnych čísel ľudí, ktorí vám nedávno volali.

  Do tohto zoznamu sa ukladajú iba hovory, ktoré ste prijali vo svojom zariadení.

Prijatie hovoru

Počas prijatého hovoru sa zobrazuje meno a telefónne číslo volajúceho. Poklepaním na displej môžete hovor prijať alebo odmietnuť.

Automatická odpoveď

Zariadenie Blue&Me-TomTom 2 môžete nastaviť na automatické prijímanie telefónnych hovorov.

Ak chcete nastaviť automatické odpovedanie, poklopte na položku **Pripojenia** v menu Nastavenia a potom poklepte na položku **Telefóny**. Poklepte na položku **Automatická odpoveď**.

Vyberte, ako dlho má zariadenie čakať, kým automaticky prijme hovor, potom poklepte na položku **Hotovo**.

Pripojenie viacerých telefónov k zariadeniu

Spojenie je možné nadviazať až s piatimi mobilnými telefónmi.

Ak chcete pridať viac telefónov, postupujte takto:

1. V hlavnom menu poklepte na položku **Nastavenia** .
2. Poklepte na položku **Pripojenia**.
3. Poklepte na položku **Spravovať telefóny**.
4. Poklepte na položku **Nájsť iný telefón** a postupujte podľa pokynov.

Ak chcete prepínať medzi telefónmi, poklepte na položku **Spravovať telefóny**. Potom poklepte na tlačidlo telefónu, ku ktorému sa chcete pripojiť.

Menu Telefóny

Poznámka: Hlasité telefonovanie nie je podporované vo všetkých navigačných zariadeniach.

Spravovať telefóny	Poklepaním na toto tlačidlo môžete spravovať mobilné telefóny, ktoré sa pripoja k zariadeniu Blue&Me-TomTom 2. Je možné pridať profily až pre päť rozličných mobilných telefónov.
Vypnúť hlasité telefonovanie	Poklepaním na toto tlačidlo vypnete alebo zapnete hlasité telefonovanie.
Volať	Poklepaním na toto tlačidlo vykonáte telefonický hovor.
Zmeniť číslo domov	Poklepaním na toto tlačidlo zmeníte svoje domáce telefónne číslo.
Odstrániť	Poklepaním na toto tlačidlo vyberiete informácie, ktoré chcete odstrániť. Môžete odstrániť zoznam posledných volajúcich a zoznam nedávno volaných čísel.
Automatická odpoveď	Poklepaním na toto tlačidlo zmeníte nastavenia automatickej odpovede.

Dôležité: Nie všetky telefóny sú podporované alebo kompatibilné so všetkými funkciami.

Obľúbené položky

Čo sú obľúbené položky

Obľúbené položky predstavujú jednoduchý spôsob, ako môžete vybrať nejaké miesto bez toho, aby ste museli zadávať adresu. Nemusia to byť obľúbené miesta, možno ich jednoducho považovať za kolekciu užitočných adries.

Vytvorenie obľúbenej položky

Ak chcete vytvoriť obľúbenú položku, postupujte takto:

1. Poklepte na displej a vyvolajte hlavné menu.
2. Poklepaním na **Nastavenia** otvoríte menu Nastavenia.
3. Poklepte na možnosť **Obľúbené položky**.
4. Poklepte na **Pridať**.

   Poklepaním na jedno z nižšie opísaných tlačidiel vyberte typ položky Obľúbené:

Domov	Ako položku Obľúbené si môžete nastaviť miesto Domov.
Obľúbené	Položku Obľúbené nemôžete vytvoriť z inej položky Obľúbené. Táto možnosť bude v tomto menu vždy nedostupná. Ak chcete premenovať položku Obľúbené, poklepte na možnosť **Obľúbené položky** v menu Nastavenia.
Adresa	Ako obľúbenú položku môžete zadať adresu.
Posledné cieľové miesto	Obľúbenú položku vytvoríte výberom miesta zo zoznamu posledných cieľových miest.
Bod záujmu	Ak navštívite bod BZ, ktorý sa vám obzvlášť páči (napr. reštauráciu), môžete ho pridať ako položku Obľúbené.

 Moje miesto	Poklepaním na toto tlačidlo uložíte svoju súčasnú polohu ako položku Obľúbené. Ak napríklad zastanete na nejakom zaujímavom mieste, môžete poklepaním na toto tlačidlo vytvoriť položku Obľúbené.
 Bod na mape	Poklepte na toto tlačidlo a vytvoríte položku Obľúbené pomocou prehliadača mapy. Kurzorom zvoľte umiestnenie položky Obľúbené a potom poklepte na tlačidlo **Hotovo**.
 Zemepis. dĺžka/šírka	Poklepte na toto tlačidlo, ak chcete vytvoriť položku Obľúbené vložením hodnôt zemepisnej šírky a dĺžky.
 Vyslovená adresa	Poklepaním na toto tlačidlo vytvoríte položku Obľúbené po vyslovení adresy.
 Pozícia posledného zastavenia	Poklepaním na toto tlačidlo určíte ako cieľ cesty svoju poslednú zaznamenanú pozíciu.

Vaše zariadenie navrhne názov pre novú obľúbenú položku. Ak chcete vybrať iný názov, navrhnutý názov nemusíte mazať, stačí začať zadávať nový.

Tip: Odporúčame vám priradiť položke Obľúbené názov, ktorý si ľahko zapamätáte.

Poklepte na **OK**.

Vaša obľúbená položka sa objaví v zozname.

Keď pridáte jednu alebo viac obľúbených položiek v čase, keď sú zapnuté tipy, zobrazí sa výzva, či chcete pravidelne cestovať na tie isté miesta. Ak poklepete na **ÁNO**, tieto cieľové miesta môžete vložiť ako svoje obľúbené cieľové miesta. Vždy keď zariadenie zapnete, môžete z týchto miest ihneď vybrať svoje cieľové miesto. Ak chcete zmeniť tieto cieľové miesta alebo vybrať nové cieľové miesto, v menu Nastavenia poklepte na položku **Spustenie** a potom vyberte položku **Požadovať cieľové miesto**.

Používanie obľúbenej položky

Obľúbenú položku môžete použiť ako spôsob navigovania na miesto bez toho, aby ste museli zadávať adresu. Ak chcete využiť navigovanie do obľúbenej položky, postupujte takto:

1. Poklepte na displej a vyvolajte hlavné menu.
2. Poklepte na možnosť **Navigovať na** alebo **Cieľ jazdy**.
3. Poklepte na **Obľúbené**.
4. Zvoľte si zo zoznamu položku Obľúbené.

Zariadenie Blue&Me-TomTom 2 za vás vypočíta trasu.

5. Po vypočítaní trasy poklepte na tlačidlo **Hotovo**.

Zariadenie vás ihneď pomocou hovorených a obrazových pokynov na displeji začne navigovať na vaše cieľové miesto.

Zmena názvu obľúbenej položky

Ak chcete zmeniť názov obľúbenej položky, postupujte takto:

1. Poklepte na displej a vyvolajte hlavné menu.
2. Poklepaním na **Nastavenia** otvoríte menu Nastavenia.
3. Poklepte na možnosť **Obľúbené položky**.
4. Poklepte na obľúbenú položku, ktorú chcete premenovať.

Tip: Ľavou a pravou šípkou zvoľte ďalšiu položku Obľúbené zo svojho zoznamu

5. Poklepte na **Premenovať**.
6. Vpíšte nový názov a potom poklepte na **Hotovo**.
7. Poklepte na položku **Hotovo**.

Vymazanie obľúbenej položky

Ak chcete odstrániť obľúbenú položku, postupujte takto:

1. Poklepte na displej a vyvolajte hlavné menu.
2. Poklepaním na **Nastavenia** otvoríte menu Nastavenia.
3. Poklepte na možnosť **Obľúbené položky**.
4. Poklepte na obľúbenú položku, ktorú chcete odstrániť.

Tip: Ľavou a pravou šípkou zvoľte ďalšiu položku Obľúbené zo svojho zoznamu.

5. Poklepte na **Odstrániť**.
6. Poklepaním na **Áno** potvrdíte zmazanie.
7. Poklepte na **Hotovo**.

Premávka

Čo je služba RDS-TMC

Rozhlasový kanál Traffic Message Channel (TMC), známy aj ako RDS-TMC, vysiela informácie o premávke v podobe rozhlasového signálu a v mnohých krajinách je bezplatný.

TMC nie je službou TomTom, ale možno ju používať v kombinácii s prijímačom informácií o premávke RDS-TMC TomTom.

Poznámka: Spoločnosť TomTom nenesie žiadnu zodpovednosť za dostupnosť ani kvalitu informácií o premávke poskytovaných prostredníctvom TMC.

Technológia Traffic Message Channel (TMC) nie je dostupná vo všetkých krajinách. Ak si chcete overiť dostupnosť služieb TMC vo svojej krajine, prejdite na adresu tomtom.com/5826.

Používanie informácií o premávke

Bočná lišta premávky sa nachádza na pravej strane zobrazenia počas jazdy. Bočná lišta poskytuje počas jazdy informácie o dopravných zdržaniach a pomocou svietiacich bodov ukazuje, kde sa nachádza každý dopravný problém na vašej trase.

Vrchná časť bočnej lišty premávky znázorňuje vaše cieľové miesto a zobrazuje celkový čas zdržania v dôsledku dopravných zápch a iných problémov na vašej trase.

Stredová časť postrannej lišty premávky zobrazuje jednotlivé dopravné problémy v poradí, v akom sa vyskytujú na vašej trase.

Spodná časť bočnej lišty premávky predstavuje vašu súčasnú polohu a zobrazuje vzdialenosť k najbližšiemu problému na vašej trase.

Niektoré dopravné problémy sa nemusia zobrazovať, aby bola bočná lišta premávky lepšie čitateľná. Tieto problémy sú menej dôležité a spôsobujú len krátke zdržanie.

Farby ukazovateľov, ako je zobrazené nižšie, poskytujú okamžitú signalizáciu typu daného problému:

	Neznáma alebo neurčená situácia.
	Pomalá premávka.
	Premávka s kolónami.

Stojaca premávka alebo cestná uzávierka.

Najrýchlejšia trasa

Zariadenie Blue&Me-TomTom 2 pravidelne vyhľadáva rýchlejšiu trasu do cieľového miesta. Ak sa dopravná situácia zmení a nájde sa rýchlejšia trasa, zariadenie navrhne preplánovanie cesty, aby ste mohli použiť rýchlejšiu trasu.

Zariadenie tiež môže automaticky preplánovať trasu vždy, keď sa nájde rýchlejšia trasa. Urobíte tak poklepaním na možnosť **Nastavenia premávky** v menu Premávka.

Ak chcete manuálne vyhľadať a znova naplánovať najrýchlejšiu trasu cieľového miesta, postupujte nasledovne:

1. Poklepte na postrannú lištu Premávka.

   Tip: Ak zistíte, že poklepaním na postrannú lištu otvoríte Hlavné menu namiesto menu Premávka, skúste poklepať na postrannú lištu prstom opierajúcim sa o okraj displeja.

   Zobrazia sa súhrnné informácie o premávke na vašej trase.
2. Poklepte na položku **Možnosti**.
3. Poklepte na položku **Minimalizovať oneskorenie**.

   Zariadenie vyhľadá najrýchlejšiu trasu do cieľového miesta.

   Nová trasa môže zahŕňať zdržania na trase. Môžete trasu znova naplánovať, aby ste sa vyhli všetkým zdržaniam na trase, avšak trasa, ktorá sa vyhne všetkým zdržaniam, zvyčajne potrvá dlhšie ako najrýchlejšia trasa.
4. Poklepte na **Hotovo**.

Nastavenie rozhlasovej frekvencie na príjem informácií RDS-TMC

Poznámka: Nie všetky zariadenia podporujú nastavenie rozhlasovej frekvencie.

Ak poznáte frekvenciu určitej rozhlasovej stanice, ktorej informácie RDS-TMC chcete využívať, môžete túto frekvenciu nastaviť ručne. Aby bolo možné aktivovať túto funkciu, najprv je potrebné zapnúť ručné ladenie nasledovným spôsobom:

1. Poklepte na lištu Premávka v zobrazení počas jazdy, potom poklepte na položku **Možnosti** a potom na položku **Nastavenia premávky**.
2. Vyberte **Ladiť ručne výberom frekvencie** a potom poklepte na **Hotovo**.

   Teraz môžete zadať frekvenciu rozhlasovej stanice.
3. Poklepte na postrannú lištu Premávka v zobrazení počas jazdy.
4. Poklepte na **Naladiť ručne**.

5. Vložte frekvenciu rozhlasovej stanice.
6. Poklepte na **Hotovo**.

Vaše navigačné zariadenie TomTom začne vyhľadávať rozhlasovú stanicu. Ak zariadenie na tejto frekvencii nenájde žiadnu rozhlasovú stanicu, bude automaticky pokračovať vo vyhľadávaní nasledujúcej dostupnej stanice.

Minimalizovanie oneskorenia

Služba TomTom Traffic vám pomôže čo najviac skrátiť možné zdržanie na trase. Ak chcete automaticky minimalizovať oneskorenia, postupujte takto:

1. V hlavnom menu poklepte na **Služby**.
2. Poklepte na možnosť **Premávka**.
3. Poklepte na **Nastavenia premávky**.
4. Vyberte položku **Vždy vybrať túto trasu**.
5. Poklepte na **Hotovo**.

Jednoduchšie cestovanie do práce

Vďaka tlačidlám **Z domu do práce** alebo **Z práce domov** v menu Zobraziť premávku domov–práca môžete skontrolovať trasu do práce a z práce jediným poklepaním tlačidla.

Ak použijete jedno z týchto tlačidiel, vaše zariadenie naplánuje trasu medzi miestom domova a zamestnania a skontroluje, či sa na trase nevyskytujú dopravné problémy.

Pred prvým použitím tlačidla **Z domu do práce** je potrebné nastaviť adresu vášho bydliska a zamestnania nasledovným postupom:

1. Poklepte na bočnú lištu premávky a otvorte menu Premávka.

   Poznámka: Ak ste už naplánovali trasu, zobrazia sa súhrnné informácie dopravných problémov na trase. Poklepaním na položku **Možnosti** otvoríte menu Premávka.

2. Poklepte na **Zobr. premávku domov–práca**.
3. Nastavte svoje miesto domova a miesto zamestnania.

   Ak ste už tieto miesta nastavili a chcete ich zmeniť, poklepte na **Zmeniť domov–práca**.

Potom môžete použiť tlačidlá **Z domu do práce** a **Z práce domov**.

Poznámka: Miesto domova, ktoré tu nastavíte, nemusí byť zhodné s miestom domova nastaveným v **menu Nastavenia**. Okrem toho, miesta, ktoré tu nastavíte, nemusia byť skutočnými miestami vášho bydliska a zamestnania. Ak existuje nejaká iná trasa, ktorou často cestujete, môžete je zvoliť v možnosti Práca/domov.

Ak chcete napríklad pred odchodom z práce skontrolovať, či sa na trase domov nevyskytujú dopravné problémy, postupujte takto:

1. Poklepte na bočnú lištu premávky a otvorte menu Premávka.

   Poznámka: Ak ste už naplánovali trasu, zobrazia sa súhrnné informácie dopravných problémov na trase. Poklepaním na položku **Možnosti** otvoríte menu Premávka.

2. Poklepte na **Zobr. premávku domov–práca**.
3. Poklepte na položku **Z práce domov** a potom na **Hotovo**.

Aktivuje sa Zobrazenie počas jazdy a objaví sa správa o dopravných problémoch na vašej trase. Postranná lišta Premávka tiež zobrazí možné oneskorenie.

Bližšie informácie o dopravnom probléme

Ak chcete skontrolovať výskyt dopravných problémov na trase, poklepte na **Zobraziť premávku na trase** v menu Premávka. Vaše navigačné zariadenie zobrazí súhrn dopravných problémov na trase.

Súčasťou tohto súhrnu sú informácie o dopravných nehodách a dopravných zápchach získané prostredníctvom IQ Routes.

Poklepaním na **Minimalizovať oneskorenia** zistíte, či je možné oneskorenie znížiť.

Poklepaním na ľavé a prvé tlačidlo sa postupne posúvate po dopravných problémoch, pričom sa zobrazujú podrobnosti každého z nich. K nim patria typ problému, ako napríklad práca na ceste, a dĺžka oneskorenia spôsobeného týmto problémom.

Môžete si tiež zobraziť podrobnosti o jednotlivých dopravných problémoch – poklepaním na možnosť **Zobraziť trasu** v hlavnom menu, poklepaním na možnosť **Zobraziť premávku na trase** a následným poklepaním na symbol dopravného problému.

Keď sa dopravný problém zobrazuje na mape, začína ikonou. V prípade výskytu dopravnej kolóny bude smer problému smerom od ikony k opačnému koncu.

Kontrola dopravných problémov vo vašej oblasti

Získajte prehľad o dopravnej situácii vo vašej oblasti s využitím mapy. Ak chcete vyhľadať miestne problémy v doprave a podrobnosti k nim, postupujte nasledovne:

1. Poklepte na bočnú lištu premávky a potom poklepaním na položku **Možnosti** otvorte menu Premávka.
2. Poklepte na **Zobraziť mapu**.

   Zobrazí sa obrazovka s prehľadom.
3. Ak sa na mape nezobrazuje vaša poloha, poklepte na značku a nastavte vašu súčasnú polohu do stredu mapy.

   Mapa zobrazí dopravné problémy v danej oblasti.

4. Poklepaním na ľubovoľný dopravný problém o ňom získate bližšie informácie.

   Zobrazí sa okno s podrobnými informáciami o zvolenom probléme. Ak chcete zobraziť informácie o dopravných problémoch v blízkom okolí, použite šípky v spodnej časti okna.

Zmena nastavení premávky

Tlačidlom **Nastavenia premávky** vyberte, ako majú fungovať informácie o premávke vo vašom zariadení.

1. Poklepte na bočnú lištu premávky a potom poklepaním na položku **Možnosti** otvorte menu Premávka.
2. Poklepte na **Nastavenia premávky**.

3. Ak používate prijímač informácií o premávke RDS-TMC, budete môcť vybrať nastavenie **Naladiť manuálne zadaním frekvencie.**Ak vyberiete túto možnosť, tlačidlo **Naladiť manuálne** sa zobrazí v menu Premávka. Poklepte na **Naladiť ručne** a nastavte frekvenciu rozhlasovej stanice, ktorú chcete používať pri získavaní informácií o premávke RDS-TMC

4. Ak sa počas jazdy nájde rýchlejšia trasa, služba Premávka môže zmeniť plán vašej cesty a použiť rýchlejšiu trasu. Vyberte jednu z nasledujúcich možností a poklepte na **Hotovo**.
   - **Vždy vybrať túto trasu**
   - **Opýtať sa, či chcem použiť novú trasu**
   - **Nikdy nemeniť trasu**

Dopravné problémy

Dopravné problémy a upozornenia sa zobrazujú na mape, v zobrazení počas jazdy a na bočnej lište premávky.

Ak sa chcete o dopravnom probléme dozvedieť viac, poklepte na možnosť **Zobraziť mapu** v hlavnom menu. Poklepaním na symbol dopravného problému zobrazíte informácie o tomto probléme. Ak chcete zobraziť informácie o dopravných problémoch v blízkom okolí, použite šípky v spodnej časti okna.

Existujú dva typy označení dopravných problémov a upozornení:

- Symboly v červenom štvorčeku označujú dopravné problémy. Vaše navigačné zariadenie môže trasu naplánovať znovu tak, aby ste sa im vyhli.
- Symboly v červenom trojuholníku označujú problémy spojené s počasím. Vaše zariadenie nenaplánuje novú trasu.

Symboly dopravných problémov:

	Nehoda
	Práce na ceste
	Zatvorený viac ako jeden pruh
	Zatvorená cesta
	Dopravný problém
	Dopravná zápcha

Symboly vzťahujúce sa na počasie:

	Hmla
	Dážď
	Vietor

	Poľadovica
	Sneh
	Poznámka: Symbol vyhnutia sa problému na ceste sa zobrazí pre každý dopravný problém, ktorému je možné sa vyhnúť s použitím služby Premávka.

Menu Premávka

Ak chcete otvoriť menu Premávka, poklepte na bočnú lištu premávky v zobrazení počas jazdy a potom na položku **Možnosti** alebo poklepte na položku **Premávka** v menu Služby.

K dispozícii sú nasledujúce tlačidlá:

Minimalizovať dopravné onesko-renie	Poklepaním na toto tlačidlo sa prepočíta trasa podľa najnovších in-formácií o premávke.
Zobraziť premávku domov–práca	Poklepaním na toto tlačidlo sa prepočíta najrýchlejšia trasa z miesta domova do zamestnania a späť.
Zobraziť premávku na trase	Poklepaním na toto tlačidlo získate prehľad o dopravných problémoch na vašej trase. Poklepaním na ľavé a pravé tlačidlo získate podrobnejšie informácie o každom probléme. Poklepaním na možnosť **Minimalizovať oneskorenie** môžete trasu znovu naplánovať tak, aby ste sa vyhli dopravným problémom zobrazeným na mape.
Zobraziť mapu	Poklepaním na toto tlačidlo prehľadáte mapu a zistíte, či na nej nie sú zobrazené dopravné problémy.
Nastavenia premávky	Poklepaním na toto tlačidlo zmeníte nastavenia služby Premávka vo svojom zariadení.

Čítať nahlas dopravné informácie

Po poklepaní na toto tlačidlo budete počuť hovorené informácie o dopravných problémoch na trase.

Poznámka: Aby bolo možné čítať informácie nahlas, musíte mať vo svojom zariadení TomTom nainštalovaný počítačový hlas.

Rýchlostné radary

Informácie o rýchlostných radaroch

Poznámka: Služby LIVE nie sú dostupné vo všetkých krajinách či oblastiach a nie všetky služby LIVE sú dostupné vo všetkých krajinách či oblastiach. Služby LIVE budete môcť používať pri cestách do zahraničia. Ďalšie informácie o dostupných službách nájdete na adrese tomtom.com/services.

Služba Rýchlostné radary vás upozorní na rýchlostné radary a bezpečnostné upozornenia vrátane nasledujúcich:

- Miesta s pevnými radarmi.
- Miesta častých dopravných nehôd.
- Miesta s mobilnými rýchlostnými radarmi (kamerami).
- Miesta s radarmi kontroly priemernej rýchlosti.
- Miesta s radarmi na semafore.
- Nechránené železničné priecestie.

Poznámka: Vo Francúzsku sa neposkytujú žiadne upozornenia na jednotlivé radary ani rôzne druhy radarov. Možné je len upozorňovať na rizikové zóny. Rizikové zóny sú oblasti, kde sa môžu nachádzať radary. Je možné nahlásiť alebo potvrdiť polohy rizikových zón, ale nie je možné ich odstrániť.

Upozornenia na rýchlostné radary

Zariadenie je z výroby nastavené tak, aby vás upozornilo 15 sekúnd pred dosiahnutím miesta s rýchlostným radarom. Ak chcete zmeniť výstražný zvuk a okamih upozornenia, poklepte na položku **Nastavenia upozornení** v menu Rýchlostné radary.

Budete upozornení troma spôsobmi:

- Zariadenie prehrá výstražný zvuk.
- V zobrazení počas jazdy uvidíte typ rýchlostného radaru a vašu vzdialenosť od neho. Ak bol pre daný radar oznámený rýchlostný limit, zobrazí sa v zobrazení počas jazdy.
- Na mape sa zobrazí miesto s rýchlostným radarom (kamerou).

Poznámka: Pri výskyte rýchlostných radarov (kamier) kontrolujúcich priemernú rýchlosť budete upozornení kombináciou ikon a zvukov na začiatku, v strede a na konci zóny kontrolovanej priemernej rýchlosti.

Zmeniť spôsob upozornenia

Nastavenia upozornení

Ak chcete zmeniť spôsob, ktorým vás Blue&Me-TomTom 2 upozorňuje na rýchlostné radary (kamery), poklepte na tlačidlo **Nastavenia upozornení**.

Možno nastaviť, za akých podmienok chcete byť varovaní, ako aj typ zvuku, ktorý sa prehrá.

Napríklad, ak chcete zmeniť zvuk, ktorý sa prehráva pri priblížení k pevnému rýchlostnému radaru, vykonajte nasledujúce kroky:

1. V hlavnom menu poklepte na **Služby**.
2. Poklepte na **Rýchlostné radary**.
3. Poklepte na **Nastavenia upozornení**.

   Zobrazí sa zoznam typov rýchlostných radarov (kamier). Vedľa typu rýchlostného radaru (kamery) sa zobrazí reproduktor, ktorý bol nastavený na upozornenie.
4. Poklepte na **Pevné radary**.
5. Poklepte na položku **Ďalej**.
6. Poklepte na zvuk, ktorý chcete použiť ako upozornenie.

   Tip: Ak chcete vypnúť zvuky upozornenia na určitý typ radarov (kamier), v kroku 7 vyššie poklepte na možnosť **Ticho**. Aj keď vypnete výstražný zvuk, naďalej uvidíte upozornenia v zobrazení počas jazdy.
7. Poklepaním na položku **Hotovo** uložíte vykonané zmeny.

Symboly rýchlostných radarov

Rýchlostné radary sa zobrazujú ako symboly v zobrazení počas jazdy.

Keď sa blížite k oblasti, v ktorej sa nachádza upozornenie, zobrazí sa symbol a zaznie výstražný zvuk.

Môžete zmeniť výstražný zvuk, ktorý zaznie prv, ako sa priblížite k upozorneniu.

	Pevný radar
	Radar na semafore
	Kamera na spoplatnenej ceste

	Radar na ceste s obmedzením – býva umiestnený na menších cestách, ktoré napomáhajú zníženiu premávky na hlavných dopravných ťahoch
	Iná kamera
	Miesto výskytu mobilného radaru
	Kontrola priemernej rýchlosti
	Miesto častých dopravných nehôd
	Obojsmerný rýchlostný radar
	Nechránené železničné priecestie

tlačidlo Ohlásiť

Ak chcete zobraziť tlačidlo Ohlásiť v zobrazení počas jazdy, postupujte nasledovne:

1. V hlavnom menu poklepte na **Služby**.
2. Poklepte na **Rýchlostné radary**.
3. Poklepte na položku **Zobraziť tlačidlo Ohlásiť**.
4. Poklepte na **Späť**.

   Tlačidlo Ohlásiť sa zobrazí v ľavej časti zobrazenia počas jazdy alebo, ak už používate stručné menu, sa pridá k aktívnym tlačidlám v stručnom menu.

Tip: Ak chcete skryť tlačidlo Ohlásiť, poklepte na položku **Skryť tlačidlo Ohlásiť** v menu Rýchlostné radary.

Nahlásenie nového rýchlostného radaru počas jazdy

Nahlásenie nového rýchlostného radaru počas jazdy vykonáte nasledovne:

1. Poklepaním na tlačidlo Ohlásiť v zobrazení počas jazdy alebo v stručnom menu zaznamenáte miesto s kamerou.

   Ak poklepete na tlačidlo Ohlásiť do 20 sekúnd od prvého upozornenia na rýchlostný radar (kameru), máte možnosť radar (kameru) pridať alebo odstrániť. Poklepte na **Pridať radar**.

   Poznámka: Ak má typ zvoleného radaru rýchlostný limit, môžete zadať aj rýchlosť.

2. Zobrazí sa správa s potvrdením, že hlásenie bolo vytvorené.

Oznámenie nového rýchlostného radaru z domova

Nemusíte byť na mieste, kde sa nachádza rýchlostný radar, ak ho chcete oznámiť. Ak chcete oznámiť nové miesto s rýchlostným radarom z domu, postupujte takto:

1. V hlavnom menu svojho navigačného zariadenia poklepte na položku **Služby**.
2. Poklepte na **Rýchlostné radary**.
3. Poklepte na **Oznámiť bezpečnostnú kameru**.
4. Poklepte na typ radaru, ktorý chcete ohlásiť.
5. Kurzorom označte presné miesto radaru na mape a potom poklepte na **Ďalej**.
6. Poklepaním na **Áno** potvrdíte miesto radaru.
7. V prípade potreby vyberte aj rýchlostný limit príslušného radaru.

   Zobrazí sa správa s potvrdením, že hlásenie bolo vytvorené.

Oznamovanie chybných upozornení na radar (kameru)

Môžete prijať upozornenie na radar (kameru), ktorý sa na danom mieste už nenachádza. Ak chcete nahlásiť chybné upozornenie na radar (kameru), postupujte takto:

Poznámka: Chybné upozornenie na radar (kameru) môžete oznámiť, len ak ste práve na danom mieste.

1. Kým ste na mieste, kde chýba radar, poklepte na **Oznámiť** v zobrazení počas jazdy.

   Poznámka: Musíte to urobiť do 20 sekúnd od prijatia upozornenia na radar (kameru).

2. Keď sa vás zariadenie opýta, či radar stále existuje, poklepte na možnosť **Nie**.

Poznámka: Je možné nahlásiť alebo potvrdiť polohy rizikových zón, ale nie je možné ich odstrániť.

Typy pevných rýchlostných radarov, ktoré môžete nahlásiť

Pri nahlásení pevného rýchlostného radaru môžete vybrať typ pevného radaru.

Existujú rôzne typy pevných rýchlostných radarov:

Pevný radar	Tento typ rýchlostného radaru (kamery) kontroluje rýchlosť prechádzajúcich vozidiel.

 Radar na semafore	Tento typ radaru (kamery) kontroluje, či vozidlá neporušujú dopravné predpisy týkajúce sa svetelných križovatiek.
 Radar (kamera) na spoplatnenej ceste	Tento typ radaru (kamery) monitoruje premávku pri závorách na spoplatnenej ceste.
 Mobilný radar	Tento typ radaru kontroluje rýchlosť prechádzajúcich vozidiel a môže sa presúvať na rôzne miesta.
 Iný radar	Všetky ostatné radary (kamery), ktoré nepatria ani do predchádzajúcich kategórií.

Upozornenia na radary kontrolujúce priemernú rýchlosť

S výskytom radaru kontrolujúceho priemernú rýchlosť je spojených niekoľko typov vizuálnych a zvukových upozornení.

Zariadenie vám vždy poskytne upozornenie o začiatku a konci takejto zóny nezávisle od vašej aktuálnej rýchlosti. Prípadné priebežné upozornenia sa vyskytujú každých 200 metrov.

Všetky upozornenia sú popísané nižšie:

	Upozornenie na začiatok zóny kontroly rýchlosti Po priblížení sa k začiatku zóny kontrolovanej priemernej rýchlosti uvidíte v ľavom hornom rohu zobrazenia počas jazdy príslušné upozornenie a pod ním vzdialenosť k radaru (kamere). Zaznie zvukové upozornenie. Zobrazí sa tiež malá ikonka na ceste, ktorá označuje miesto radaru (kamery) na začiatku zóny.
	Priebežné upozornenie – 1. typ Po vjazde do zóny kontrolovanej rýchlosti sa – ak ste neprekročili povolenú rýchlosť a predtým dostali upozornenie na začiatok zóny – v zobrazení počas jazdy objaví vizuálne upozornenie. To vám pripomenie, že ste stále v zóne kontrolovanej rýchlosti.
	Priebežné upozornenie – 2. typ Po vjazde do zóny kontrolovanej rýchlosti sa – ak ste prekročili povolenú rýchlosť a predtým dostali upozornenie na začiatok zóny – v zobrazení počas jazdy objaví vizuálne upozornenie a najvyššia povolená rýchlosť. Zaznie hlasné zvukové upozornenie. Tieto upozornenia vám majú pripomenúť, aby ste spomalili...

	Priebežné upozornenie – 3. typ Po vjazde do zóny kontrolovanej rýchlosti sa – ak ste prekročili povolenú rýchlosť a nedostali ste upozornenie na začiatok zóny – v zobrazení počas jazdy objaví vizuálne upozornenie a najvyššia povolená rýchlosť. Zaznie hlasné zvukové upozornenie. Tieto upozornenia sa vyskytnú len v PRVOM priebežnom bode a slúžia len na pripomenutie, aby ste spomalili...
	Upozornenie na koniec zóny kontroly rýchlosti Po priblížení sa ku koncu zóny kontrolovanej priemernej rýchlosti sa v zobrazení počas jazdy objaví príslušné upozornenie a pod ním vzdialenosť k radaru (kamere). Zaznie zvukové upozornenie. Zobrazí sa tiež malá ikonka na ceste, ktorá označuje miesto rýchlostného radaru (kamery) na konci zóny.

Menu Rýchlostné radary

Poklepaním na **Služby** v hlavnom menu a potom na **Rýchlostné radary** otvoríte menu Rýchlostné radary.

 Oznámiť rýchlostný radar	Poklepaním na toto tlačidlo oznámite nové miesto s rýchlostným radarom.
 Nastavenia upozornení	Poklepaním na toto tlačidlo nastavíte upozornenia, ktoré budete prijímať, ako aj zvuk ku každému upozorneniu.
 Vypnúť upozornenia	Poklepaním na toto tlačidlo vypnete všetky bezpečnostné upozornenia naraz.
 Zobraziť tlačidlo Ohlásiť	Poklepaním na toto tlačidlo zapnete tlačidlo Ohlásiť. Tlačidlo Ohlásiť sa ukáže v zobrazení počas jazdy alebo v stručnom menu. Po zobrazení tlačidla Ohlásiť v zobrazení počas jazdy sa toto tlačidlo zmení na tlačidlo **Skryť tlačidlo Ohlásiť**.

MyDrive

Čo je MyDrive

MyDrive je webový nástroj, ktorý vám pomáha spravovať obsah a služby v navigačnom zariadení Blue&Me-TomTom 2. Pomocou služby MyDrive získate aktualizácie mapy a mnoho ďalších vecí.

Do služby MyDrive sa môžete prihlásiť aj na webových stránkach spoločnosti TomTom. Odporúčame vám pravidelne pripájať svoje navigačné zariadenie k službe MyDrive, aby ste mali vždy najnovšie aktualizácie.

Tip: Pri pripojení navigačného zariadenia k službe MyDrive odporúčame používať širokopásmové internetové pripojenie.

Čo je MyDrive Connect

Ak chcete používať službu MyDrive, musíte do počítača nainštalovať aplikáciu MyDrive Connect.

MyDrive Connect je aplikácia, ktorá umožňuje komunikáciu navigačného zariadenia s webovou stránkou MyDrive. Aplikácia MyDrive Connect musí byť spustená celý čas, počas ktorého je vaše zariadenie pripojené k počítaču.

Nastavenie služby MyDrive

Pred prvým použitím služby MyDrive postupujte takto:

1. Na počítači otvorte webový prehliadač a prejdite na adresu tomtom.com/getstarted.
2. Kliknite na položku **Začíname**.
3. Kliknite na položku **Prevziať MyDrive Connect**.

   Postupujte podľa pokynov na obrazovke.
4. Keď budete vyzvaní, pripojte svoje zariadenie k počítaču cez kábel USB dodaný so zariadením. Potom zariadenie zapnite.

   Poznámka: Používajte IBA kábel USB dodaný s vaším zariadením. Iné káble USB nemusia fungovať.

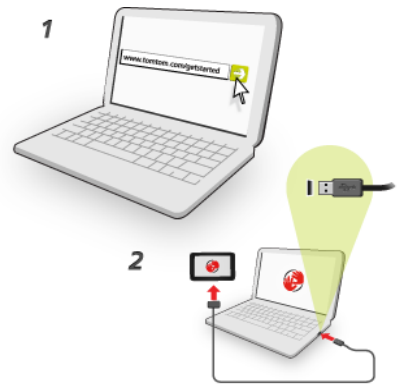

Poznámka: Kábel USB nezapájajte do rozbočovača USB ani do portu USB klávesnice či monitora, ale priamo do portu USB počítača.

5. Zadajte informácie požadované na vytvorenie účtu vrátane krajiny.

   Po ukončení nastavenia sa vytvorí účet MyTomTom a navigačné zariadenie sa prepojí s týmto účtom.

   Do aplikácie MyDrive Connect máte teraz prístup z oblasti oznámení na pracovnej ploche.

   Služba MyDrive sa po vytvorení účtu spustí automaticky.

   Poznámka: Keď budete chcieť do služby MyDrive vstúpiť nabudúce, prejdite na adresu tomtom.com/mydrive vo webovom prehliadači.

   Tip: Keď pripojíte navigačné zariadenie k počítaču, aplikácia MyDrive Connect vám oznámi, či sú pre vaše zariadenie k dispozícii nejaké aktualizácie.

Účet MyTomTom

Ak chcete preberať obsah a používať služby TomTom, potrebujete mať vytvorený účet MyTomTom.

Účet môžete vytvoriť pomocou počítača jedným z týchto spôsobov:

- výberom tlačidla **Vytvoriť účet** na adrese tomtom.com,
- výberom zeleného tlačidla **MyTomTom** na adrese tomtom.com,
- navštívením stránky tomtom.com/getstarted.

Dôležité: Počas vytvárania účtu dajte pozor, aby ste vybrali správnu krajinu. Správna krajina je potrebná, ak budete nakupovať v obchode TomTom. Po vytvorení účtu ju nemožno zmeniť.

Poznámka: Ak máte viac navigačných zariadení TomTom, pre každé zariadenie potrebujete samostaný účet.

Zákaznícka podpora

Pomoc pri používaní navigačného zariadenia

Ďalšiu pomoc získate na adrese tomtom.com/support.

Záručné podmienky nájdete na adrese tomtom.com/legal.

Ja a moje zariadenie

Ja a moje zariadenie

Poklepaním na toto tlačidlo vyhľadáte technické informácie o zariadení Blue&Me-TomTom 2 a zvolíte, či chcete zdieľať informácie so spoločnosťou TomTom.

Otvorí sa menu s nasledujúcimi možnosťami:

Informácie o mojom zariadení

Poklepaním na toto tlačidlo zobrazíte technické informácie o zariadení Blue&Me-TomTom 2, ako je sériové číslo zariadenia, verzia aplikácie a verzia mapy.

Moje informácie

Poklepaním na toto tlačidlo zmeníte, či chcete zdieľať informácie so spoločnosťou TomTom.

Dodatok

Dôležité bezpečnostné poznámky a upozornenia

Systém globálnej navigácie (GPS) a Globálny navigačný satelitný systém (GLONASS)

Systém globálnej navigácie (GPS) a Globálny navigačný satelitný systém (GLONASS) sú satelitné systémy, ktoré poskytujú informácie o polohe a čase na ktoromkoľvek mieste na Zemi. Za prevádzku a kontrolu systému GPS je výhradne zodpovedná vláda USA, ktorá zodpovedá za jeho dostupnosť a presnosť. Za prevádzku a kontrolu systému GLONASS je výhradne zodpovedná vláda Ruska, ktorá zodpovedá za jeho dostupnosť a presnosť. Všetky zmeny v dostupnosti a presnosti signálu systému GPS alebo GLONASS alebo podmienkach prostredia môžu ovplyvniť prevádzku tohto zariadenia. Spoločnosť TomTom nenesie zodpovednosť za dostupnosť a presnosť systému GPS ani GLONASS.

Používajte opatrne

Aj pri používaní produktov TomTom počas jazdy musíte viesť vozidlo opatrne a vedeniu venovať náležitú pozornosť.

Lietadlá a nemocnice

Používanie zariadenia s anténou je zakázané vo väčšine lietadiel, v mnohých nemocniciach a na mnohých ďalších miestach. V týchto prostrediach sa zariadenie nesmie používať.

Informácie o bezpečnosti

Prečítajte a zapamätajte si nasledujúcu dôležitú radu v súvislosti s bezpečnosťou:

- Pravidelne kontrolujte tlak v pneumatikách.
- Pravidelne vykonávajte servis svojho vozidla.
- Užívanie liekov môže ovplyvniť vašu schopnosť šoférovať.
- Vždy keď je to možné, používajte bezpečnostné pásy.
- Nikdy počas jazdy nepite.
- Väčšina nehôd sa stane menej ako 5 km od domu.
- Dodržujte pravidlá cestnej premávky.
- Vždy používajte smerové svetlá.
- Každé 2 hodiny si urobte prestávku aspoň 10 minút.
- Bezpečnostné pásy majte vždy zapnuté.
- Dodržujte bezpečnú vzdialenosť od vozidla pred vami.
- Pred jazdou na motocykli si správne nasaďte helmu.
- Dbajte na to, aby ste počas jazdy na motocykli mali oblečený ochranný odev a výstroj.

Počas jazdy na motocykli buďte mimoriadne ostražití a nikdy neriskujte.

Ako spoločnosť TomTom používa vaše informácie

Informácie o používaní osobných údajov nájdete na stránke tomtom.com/privacy.

Batéria

Tento výrobok používa lítium-iónovú batériu.

Nepoužívajte vo vlhkom, mokrom ani korozívnom prostredí. Neklaďte, neskladujte ani nenechávajte výrobok v blízkosti zdroja tepla, na miestach s vysokou teplotou, na priamom slnečnom svetle, v mikrovlnnej rúre ani tlakovej nádobe a nevystavujte ho teplotám nad 60 °C (140 °F). V prípade nedodržania týchto pokynov môže z batérie vytiecť kyselina, môže sa zahriať, vybuchnúť alebo sa zapáliť a spôsobiť zranenie alebo škodu. Batériu neprepichujte, neotvárajte ani nerozoberajte. Ak z batérie vyteká tekutina a vy s ňou prídete do kontaktu, postihnuté miesto starostlivo opláchnite vodou a ihneď vyhľadajte lekársku pomoc. Z bezpečnostných dôvodov a s cieľom predĺžiť životnosť batérie vyberte výrobok z vozidla, keď necestujete, a uschovajte ho na chladnom a suchom mieste. Nabíjanie nebude prebiehať pri nízkych teplotách (hodnoty nižšie ako 0°C/32°F) a vysokých teplotách (hodnoty vyššie ako 45°C/113°F).

Teploty: Štandardná prevádzka: 0 °C (32 °F) až 45 °C (113 °F). Krátkodobé skladovanie: –20 °C (–4 °F) až 60 °C (140 °F). Dlhodobé skladovanie: –20 °C (–4 °F) až 25 °C (77 °F).

Upozornenie: v prípade vloženia batérie nesprávneho typu hrozí explózia.

Nepokúšajte sa odstraňovať batériu, ktorá nie je určená na výmenu užívateľom. V prípade problému s batériou kontaktujte oddelenie zákazníckej podpory TomTom.

BATÉRIU, KTORÁ JE SÚČASŤOU PRODUKTU, JE NUTNÉ RECYKLOVAŤ ALEBO ZLIKVIDOVAŤ V SÚLADE S MIESTNOU LEGISLATÍVOU A VŽDY MUSÍ BYŤ ODDELENÁ OD BEŽNÉHO DOMÁCEHO ODPADU. TÝMTO SPÔSOBOM POMÁHATE CHRÁNIŤ ŽIVOTNÉ PROSTREDIE. ZARIADENIE TOMTOM POUŽÍVAJTE LEN S PRILOŽENÝM NAPÁJACÍM KÁBLOM DC (NABÍJAČKA DO AUTA/KÁBEL BATÉRIE), ADAPTÉROM AC (DOMÁCA NABÍJAČKA), V SCHVÁLENEJ KOLÍSKE ALEBO POMOCOU PRILOŽENÉHO KÁBLA USB NA PRIPOJENIE K POČÍTAČU S CIEĽOM NABÍJANIA BATÉRIE.

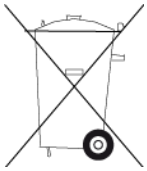

Ak vaše zariadenie vyžaduje nabíjačku, používajte ho s priloženou nabíjačkou. Informácie o schválených nabíjačkách k svojmu zariadeniu nájdete na stránkach tomtom.com.

Uvádzaná výdrž batérie je maximálna možná. Maximálnu výdrž batérie je možné dosiahnuť iba za špecifických atmosférických podmienok. Odhadovaná maximálna výdrž batérie je odvodená od bežného spôsobu používania.

Tipy o predĺžení životnosti batérie nájdete v týchto najčastejších otázkach: tomtom.com/batterytips.

Označovanie CE

Toto zariadenie vyhovuje požiadavkám na označovanie CE pri použití v obytnom, komerčnom a dopravnom prostredí alebo v oblasti ľahkého priemyslu, pričom spĺňa všetky príslušné nariadenia a právne predpisy EÚ.

CE0168

Smernica o rádiových zariadeniach a telekomunikačných koncových zariadeniach

Spoločnosť TomTom vyhlasuje, že osobné navigačné zariadenie TomTom a dodané príslušenstvo vyhovujú základným požiadavkám a príslušným predpisom smernice EÚ 1999/5/ES. Vyhlásenie o zhode nájdete na adrese: www.tomtom.com/legal.

Smernica OEEZ

Symbol odpadkového koša na výrobku alebo jeho balení označuje, že s výrobkom sa nesmie zaobchádzať ako s bežným domácim odpadom. Podľa smernice EÚ č. 2002/96/ES o odpade z elektrických a elektronických zariadení (OEEZ) tento elektrický výrobok nesmie byť odstránený ako netriedený komunálny odpad. Prosíme vás o odstránenie výrobku jeho odovzdaním v mieste nákupu alebo v miestnom zbernom zariadení na recykláciu. Týmto spôsobom pomáhate chrániť životné prostredie.

Kardiostimulátory

Výrobcovia kardiostimulátorov odporúčajú udržiavať medzi prenosným bezdrôtovým zariadením a kardiostimulátorom minimálny odstup 15 cm (6 palcov), aby nedochádzalo k potenciálnemu rušeniu kardiostimulátora. Tieto odporúčania sú v zhode s nezávislým výskumom a odporúčaniami Výskumu bezdrôtových technológií.

Pokyny pre osoby s kardiostimulátormi

- Zariadenie musíte NEUSTÁLE udržiavať od vášho kardiostimulátora ďalej ako 15 cm (6 palcov).
- Zariadenie nesmiete nosiť v náprsnom vrecku.

Iné lekárske prístroje

Ak chcete zistiť, či prevádzka vášho bezdrôtového produktu môže rušiť iné lekárske prístroje, poraďte sa s lekárom alebo výrobcom daného lekárskeho prístroja.

Pripojené siete

Zariadenia, ktoré majú modul GSM, sú určené na pripojenie k nasledujúcim sieťam:

GSM/GPRS 900/1800

Súlad s hodnotami Špecifického koeficientu absorpcie (SAR)

TENTO MODEL BEZDRÔTOVÉHO ZARIADENIA SPĹŇA VLÁDNE POŽIADAVKY V OBLASTI EXPOZÍCIE RÁDIOVÝM VLNÁM, AK SA POUŽÍVA PODĽA POKYNOV V TEJTO ČASTI

Tento navigačný systém s GPS je rádiový vysielač a prijímač. Je navrhnutý a vyrobený tak, aby neprekračoval emisné limity pre expozíciu energiám rádiových frekvencií (RF) stanovené Radou Európskej únie.

Limit Špecifického koeficientu absorpcie (SAR) odporúčaný Radou Európskej únie je hodnota 2,0 W/kg spriemerovaná na 10 gramov tkaniva tela (hodnota 4,0 W/kg spriemerovaná na 10 gramov tkaniva končatín – ruky, zápästia, členky a chodidlá). Testy Špecifického koeficientu absorpcie (SAR) sa vykonávajú s použitím štandardných prevádzkových polôh stanovených Radou EÚ, pričom zariadenie vysiela pri najvyššej certifikovanej úrovni výkonu vo všetkých testovaných frekvenčných pásmach.

Expozičné limity

Toto zariadenie vyhovuje expozičným limitom vysokofrekvenčného žiarenia stanovených pre nekontrolované prostredie. Aby sa zamedzilo možnosti prekročenia expozičných limitov vysokofrekvenčného žiarenia, vzdialenosť človeka od antény by nemala byť menšia ako 20 cm (8 palcov) počas bežnej prevádzky.

Tento dokument

Tento dokument bol zostavený dôkladne. Neustály vývoj produktov môže znamenať, že niektoré informácie už nemusia byť aktuálne. Uvedené informácie podliehajú zmenám bez predchádzajúceho oznámenia.

Spoločnosť TomTom nenesie zodpovednosť za prípadné technické alebo redakčné chyby a omyly v tomto dokumente, ani za náhodné či následné škody vyplývajúce z používania tohto dokumentu. Tento dokument obsahuje informácie, ktoré sú chránené autorským právom. Žiadna časť tohto dokumentu nesmie byť kopírovaná alebo iným spôsobom reprodukovaná bez predchádzajúceho písomného súhlasu spoločnosti TomTom N.V.

Názvy modelov

4CS01, 4CQ06

Upozornenia k autorským právam

© 2014 TomTom. Všetky práva vyhradené. Logo TomTom a logo „dve ruky“ sú registrované ochranné známky spoločnosti TomTom N.V. alebo jednej z jej dcérskych spoločností. Pozrite si stránku tomtom.com/legal, kde nájdete informácie o obmedzenej záruke a licenčné zmluvy pre koncového používateľa týkajúce sa tohto produktu.

© 2014 TomTom. Všetky práva vyhradené. Na tento dokument sa vzťahujú vlastnícke práva, ochrana autorských práv, ochrana práv týkajúcich sa databázy a/alebo iné práva duševného vlastníctva, ktoré vlastní spoločnosť TomTom alebo jej dodávatelia. Na používanie tohto dokumentu sa vzťahujú podmienky licenčnej zmluvy. Akékoľvek neoprávnené kopírovanie alebo zverejnenie tohto dokumentu bude mať za následok vyvodenie trestnej a občianskoprávnej zodpovednosti.

Autorské práva: Ordnance Survey © Crown, licenčné číslo 100026920.
Zdroj údajov © 2014 TomTom
Všetky práva vyhradené.

Softvér na potlačenie akustickej ozveny SoundClear™ © Acoustic Technologies Inc.

Nuance® je registrovaná ochranná známka spoločnosti Nuance Communications, Inc. a tu sa používa pod jej licenciou.

Niektoré obrázky boli prevzaté zo Zemského observatória NASA.
Účelom Zemského observatória NASA je zabezpečovať voľne dostupné publikovanie na internete, kde môže verejnosť získavať nové satelitné snímky a vedecké informácie o našej domovskej planéte.
Zameriava sa na klímu Zeme a zmeny v jej životnom prostredí: earthobservatory.nasa.gov

Softvér priložený k tomuto produktu obsahuje autorsky chránený softvér, ktorý je licencovaný podľa GPL. Kópiu tejto licencie nájdete v časti Licencia. Od nás môžete získať úplný zodpovedajúci zdrojový kód na obdobie troch rokov po našom poslednom dodaní tohto produktu. Viac informácií nájdete na adrese tomtom.com/gpl alebo sa obráťte na miestny tím podpory zákazníkov spoločnosti TomTom na adrese tomtom.com/support. Na požiadanie vám pošleme disk CD s príslušným zdrojovým kódom.

Linotype, Frutiger a Univers sú ochranné známky spoločnosti Linotype GmbH registrované na Úrade pre patenty a ochranné známky USA a môžu byť registrované v niektorých iných jurisdikciách.
MHei je ochranná známka spoločnosti The Monotype Corporation a môže byť registrovaná v niektorých jurisdikciách.