# Blue&Me-TomTom 2
# Referenzhandbuch

TOMTOM

# Inhalt

**Willkommen bei der Navigation mit TomTom** 7

**Verpackungsinhalt** 8

**Bitte als Erstes lesen!** 9

Dockinghalterung anbringen ....9
Ein- und ausschalten ....9
Einrichten ....9
GPS-Empfang ....10
Info zu MyDrive ....10
Informationen zu MyDrive Connect ....10
Einrichten von MyDrive ....10
Wenn das Gerät nicht startet ....11
Gerät aufladen ....11
Informationen an TomTom weitergeben ....12
Passen Sie gut auf Ihr Navigationsgerät auf ....12
Sicherheitseinstellungen ....12

**Blue&Me-Steuerung** 14

Lenkradsteuerung ....14
Anzeige auf dem Kombiinstrument ....14

**Kopplung und Verbindung** 16

**Ihre Einstellungen synchronisieren** 18

**Car Menu** 19

Car Menu ....19
Telefon ....20
Anrufe annehmen ....21
Telefonmenü ....21
Trip ....21
Informationen zum Fahrstil ....22

**Sprachsteuerung** 24

Sprachsteuerung ....24
Sprachsteuerung von Blue&Me ....24

**Media Player** 25

Media Player ....25

Media Player verwenden ....25

**Sonderziele** **27**

**Tankreserve Warnung** **28**

**MyDrive für Blue&Me-TomTom 2** **29**

MyDrive....29

**Route planen** **31**

Route planen....31
Routenübersicht ....33
Einen Routentyp auswählen ....34
Häufige Ziele ....34
Häufige Ziele anzeigen ....35
Ankunftszeiten verwenden ....35
Navigationsmenü-Optionen....36
Routen im Voraus planen....37
Routeninformationen anzeigen....38

**Sprachsteuerung** **40**

Sprachsteuerung ....40
Über Navigationssprachsteuerung....40
Die Sprachsteuerung verwenden....40
Reiseplanung mit Ihrer Stimme ....41
Adressen per Sprache eingeben ....43

**Die Fahransicht** **45**

Informationen zur Fahransicht....45
Die Fahransicht....45
Symbole in der Fahransicht ....46

**Fahrspurassistent** **47**

Über den Fahrspurassistenten....47
Den Fahrspurassistenten verwenden....47

**Route ändern** **49**

Ändern Ihrer Route....49
Menü Route ändern....49

**Karte anzeigen** **51**

Informationen zum Anzeigen der Karte ....51
Karte anzeigen ....51

Optionen ....52
Cursormenü ....53

**Kartenkorrekturen** **55**

Info zu Map Share ....55
Kartenfehler korrigieren ....55
Die verschiedenen Arten von Kartenkorrekturen ....55

**Sounds und Stimmen** **60**

Info zu Tönen und Stimmen ....60
Was sind Computerstimmen? ....60
Eine Stimme auswählen ....60
Lautstärke anpassen ....60

**Einstellungen** **62**

Informationen zu den Einstellungen ....62
2D/3D-Einstellungen ....62
Erweiterte Einstellungen ....62
Akkuenergie sparen ....63
Akkustatus ....63
Helligkeit ....63
Fahrzeugsymbol ....64
Heimatadresse ....64
Sprache ....64
Kartenfarben ....64
Tastatur ....64
Eigenes Menü erstellen ....64
Favoriten ....65
POIs verwalten ....65
Verbindungen ....66
Routenplanung ....67
Standard wiederherstellen ....68
Sicherheitseinstellungen ....68
Uhrzeit ....68
Einheiten ....69
POI auf Karte anzeigen ....69
Lautsprecher ....69
Start-Up ....69
Mein Gerät und ich ....69
Statusleiste ....70
Karte wechseln ....70
Sprachanweisungen ausschalten/Sprachanweisungen einschalten ....70
Nachtfarben verwenden / Tagesfarben verwenden ....71
Stimmen ....71
Lautstärke ....71

## Sonderziele 72

Informationen zu Sonderzielen ..... 72
POIs erstellen ..... 72
Gebrauch von POIs beim Planen einer Route ..... 74
POIs auf der Karte anzeigen ..... 74
Einen POI anrufen ..... 75
Warnungen für POIs einstellen ..... 75
Verwalten von POIs ..... 76

## Hilfe 77

Über die Hilfe-Funktion ..... 77
Mit der Hilfe-Option einen Not-, Pannen- oder Spezialdienst in Ihrer Umgebung anrufen ..... 77
Hilfe-Menüoptionen ..... 77

## Freisprechen 79

Wichtig ..... 79
Über das Freisprechen ..... 79
Mit Handy verbinden ..... 79
Anrufen ..... 79
Anrufe empfangen ..... 80
Automatische Rufannahme ..... 80
Weitere Handys mit Ihrem Gerät verbinden ..... 80
Handymenü ..... 80

## Favoriten 82

Info zu Favoriten ..... 82
Einen Favoriten erstellen ..... 82
Einen Favoriten verwenden ..... 83
Den Namen eines Favoriten ändern ..... 84
Einen Favoriten löschen ..... 84

## Verkehr 85

Was ist RDS/TMC? ..... 85
Verkehrsinformationen verwenden ..... 85
Die schnellste Route nehmen ..... 86
Radiofrequenz für den RDS/TMC-Empfang einstellen ..... 86
Verzögerungen minimieren ..... 87
Einfacher zur Arbeit fahren ..... 87
Nähere Informationen zu einer Verkehrsstörung abrufen ..... 88
Verkehrsstörungen in Ihrer Gegend überprüfen ..... 89
Verkehrsinfo-Einstellungen ändern ..... 90
Verkehrsstörungen ..... 90
Verkehrsinfo-Menü ..... 92

**Radarkameras** **93**

Info zu Radarkameras ..... 93
Radarkamerawarnungen ..... 93
Art der Warnungen ändern ..... 94
Radarkamerasymbole ..... 94
Melden-Taste ..... 95
Während der Fahrt eine neue Radarkamera melden ..... 96
Zu Hause eine neue Radarkamera melden ..... 96
Fehlerhafte Kamerawarnungen melden ..... 96
Fest installierte Radarkameratypen, die Sie melden können ..... 97
Warnungen vor Durchschnittsgeschwindigkeitsmessungen ..... 97
Menü Radarkameras ..... 98

**MyDrive** **100**

Info zu MyDrive ..... 100
Informationen zu MyDrive Connect ..... 100
Einrichten von MyDrive ..... 100
MyTomTom-Konto ..... 101

**Kundensupport** **102**

So erhalten Sie Unterstützung bei der Bedienung Ihres Navigationsgeräts ..... 102
Mein Gerät und ich ..... 102

**Anhang** **103**

**Urheberrechtsvermerke** **107**

# Willkommen bei der Navigation mit TomTom

Dieses Referenzhandbuch enthält alles, was Sie über Ihr neues Blue&Me-TomTom 2-Navigationsgerät wissen müssen.

Wenn Sie schnell die wichtigsten Dinge erfahren möchten, sollten Sie das Kapitel Bitte als Erstes lesen! lesen. Darin sind Informationen zur Installation sowie zum Einschalten, Einrichten und Aktualisieren mithilfe von MyDrive enthalten.

Danach möchten Sie sicher mehr über die Routenplanung erfahren. Alle Informationen dazu finden Sie im Kapitel Route planen.

Informationen zu den auf dem Display angezeigten Elementen finden Sie unter:

- Die Fahransicht
- Karte anzeigen
- Verkehrsinfo
- Radarkameras

**Tipp:** Häufig gestellte Fragen (FAQs) finden Sie unter tomtom.com/support. Wählen Sie Ihr Produktmodell aus der Liste aus oder geben Sie einen Suchbegriff ein.

TomTom hofft, dass Sie gerne alles über Ihr neues Navigationsgerät lesen und es natürlich auch gerne verwenden!

# Verpackungsinhalt

- Blue&Me-TomTom 2

- Dockinghalterung

- USB-Kabel

- Dokumentation

# Bitte als Erstes lesen!

## Dockinghalterung anbringen

Mit der Dockinghalterung können Sie Ihr Blue&Me-TomTom 2-Navigationsgerät im Fahrzeug befestigen.

Führen Sie den Schaft der Dockinghalterung in den entsprechenden Sockel auf dem Armaturenbrett oder auf der A-Säule Ihres Fahrzeugs ein.

Drücken Sie den Knopf auf der Vorderseite des Docks, um den oberen Bügel zu öffnen und Ihr Navigationsgerät einzusetzen. Setzen Sie Ihr Gerät mit der Unterseite voran in das Dock, und schieben Sie den oberen Bügel des Docks nach unten, bis er hörbar einrastet.

Lösen Sie den Knopf auf der Rückseite des Geräts, um die Position mithilfe des Kugelgelenks anzupassen, und fixieren Sie es, indem Sie den Knopf festdrehen. Alternativ können Sie die rechten und linken Knöpfe auf dem Schaft der Dockinghalterung drücken, um das Gerät in vertikaler Richtung zu drehen.

Wenn Sie das Navigationsgerät herausnehmen möchten, drücken Sie auf den Knopf auf der Vorderseite des Docks und heben das Navigationsgerät heraus.

Wenn Sie das Dock vom Armaturenbrett lösen möchten, drücken Sie den unteren Knopf auf beiden Seiten des Schaftes und ziehen das Dock heraus.

## Ein- und ausschalten

Halten Sie zum manuellen Einschalten Ihres Navigationsgeräts die Ein/Aus-Taste gedrückt, bis das Startbild erscheint. Wenn Sie Ihr Gerät zum ersten Mal einschalten, kann der Start etwas länger dauern.

Ihr Blue&Me-TomTom 2-Navigationsgerät startet automatisch, sobald es von der Gerätehalterung mit Strom versorgt wird.

Zum Einrichten Ihres Navigationsgeräts müssen Sie einige Fragen durch Antippen des Displays beantworten. Dazu müssen Sie Ihr Navigationsgerät mit Blue&Me in Ihrem Fahrzeug verbinden.

**Hinweis**: Möglicherweise hat Ihr Fachhändler das Navigationsgerät bereits mit Blue&Me verbunden. In diesem Fall ist Ihr Gerät sofort einsatzbereit.

## Einrichten

**Wichtig**: Bitte achten Sie darauf, die richtige Sprache auszuwählen, denn diese Sprache wird für alle Displaytexte verwendet.

Beim ersten Einschalten müssen Sie zur Einrichtung Ihres Geräts einige Fragen beantworten. Zur Beantwortung der Fragen können Sie einfach das Display antippen.

## GPS-Empfang

Beim ersten Einschalten Ihres Blue&Me-TomTom 2-Navigationsgeräts kann es einige Minuten dauern, bis das Gerät Ihre GPS-Position ermittelt hat und Ihren aktuellen Standort auf der Karte anzeigt. Danach erfolgt die Ermittlung Ihres Standorts viel schneller, in der Regel innerhalb weniger Sekunden.

Um einen guten GPS-Empfang zu gewährleisten, sollten Sie Ihr Gerät im Freien verwenden und es senkrecht halten. Große Objekte wie Hochhäuser können den Empfang stören. Der GPS-Empfang kann auch beeinträchtigt werden, wenn das Gerät flach auf einer Oberfläche abgelegt oder flach in der Hand gehalten wird.

## Info zu MyDrive

MyDrive ist ein webbasiertes Werkzeug, das Sie bei der Verwaltung der Inhalte und Dienste auf Ihrem Blue&Me-TomTom 2-Navigationsgerät unterstützt. Mit MyDrive erhalten Sie Karten-Updates u.v.m.

Das Anmelden bei MyDrive erfolgt auf der TomTom-Webseite. Sie sollten Ihr Navigationsgerät regelmäßig mit MyDrive verbinden, um Ihr Gerät stets auf dem neuesten Stand zu halten.

**Tipp**: Sie sollten Ihr Navigationsgerät stets über eine Breitband-Internetverbindung mit MyDrive verbinden.

## Informationen zu MyDrive Connect

Um MyDrive zu verwenden, müssen Sie MyDrive Connect auf Ihrem Computer installieren.

MyDrive Connect ist eine Anwendung, mit deren Hilfe Ihr Navigationsgerät mit der MyDrive-Webseite kommunizieren kann. MyDrive Connect muss immer aktiv sein, wenn Ihr Gerät mit Ihrem Computer verbunden ist.

## Einrichten von MyDrive

Gehen Sie wie folgt vor, um MyDrive das erste Mal zu verwenden:

1. Öffnen Sie auf Ihrem Computer einen Webbrowser und rufen Sie tomtom.com/getstarted auf.
2. Klicken Sie auf **Erste Schritte**.
3. Klicken Sie auf **MyDrive Connect herunterladen**.

   Folgen Sie den Anweisungen auf dem Bildschirm.
4. Wenn Sie dazu aufgefordert werden, verbinden Sie Ihr Gerät mit dem mitgelieferten USB-Kabel mit dem Computer und schalten Sie das Gerät anschließend ein.

**Hinweis**: Verwenden Sie NUR das im Lieferumfang Ihres Geräts enthaltene USB-Kabel. Andere USB-Kabel funktionieren möglicherweise nicht.

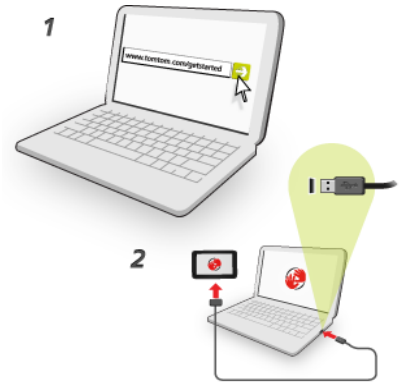


**Hinweis**: Schließen Sie das USB-Kabel direkt an einen USB-Port Ihres Computers und nicht an einen USB-Hub oder -Port einer Tastatur oder eines Monitors an.

5. Geben Sie die erforderlichen Informationen zur Kontoerstellung ein, einschließlich Ihres Landes.

   Nach der Einrichtung wird ein MyTomTom-Konto erstellt und Ihr Navigationsgerät wird mit diesem Konto verknüpft.

   Nun haben Sie direkt über den Infobereich Ihres Desktops Zugriff auf MyDrive Connect.

   MyDrive wird nach der Kontoerstellung automatisch gestartet.

   **Hinweis**: Wenn Sie MyDrive das nächste Mal aufrufen möchten, rufen Sie in einem Webbrowser tomtom.com/mydrive auf.

   **Tipp**: Wenn Sie Ihr Navigationsgerät mit Ihrem Computer verbinden, informiert Sie MyDrive Connect, ob Aktualisierungen für Ihr Gerät verfügbar sind.

## Wenn das Gerät nicht startet

In seltenen Fällen kann es vorkommen, dass Ihr Blue&Me-TomTom 2-Navigationsgerät nicht richtig startet oder nicht mehr reagiert, wenn Sie den Touchscreen antippen.

Prüfen Sie zunächst, ob der Akku ausreichend geladen ist. Um den Akku aufzuladen, verbinden Sie Ihr Gerät bitte mit dem Autoladegerät. Das vollständige Aufladen des Akkus kann bis zu zwei Stunden dauern.

Wird das Problem dadurch nicht behoben, können Sie das Gerät zurücksetzen. Halten Sie dazu die Ein/Aus-Taste gedrückt, bis Sie den Trommelton hören und Ihr Gerät neu gestartet wird. Dies kann 30 Sekunden oder länger dauern.

## Gerät aufladen

Der Akku in Ihrem Blue&Me-TomTom 2-Navigationsgerät wird aufgeladen, wenn Sie Ihr Gerät an die Dockinghalterung oder an Ihren Computer anschließen.

Während des Ladens leuchtet die Anzeige auf der Ein/Aus-Taste orange; wenn der Ladevorgang abgeschlossen ist, leuchtet sie grün.

**Wichtig**: Schließen Sie den USB-Stecker direkt an einen USB-Port Ihres Computers an, und nicht an einen USB-Hub oder -Port einer Tastatur oder eines Monitors.

## Informationen an TomTom weitergeben

Wenn Sie Ihr Navigationsgerät das erste Mal nutzen oder es zurücksetzen, fragt Ihr Gerät nach der Erlaubnis, einige Informationen zu Ihrem Nutzungsverhalten zu sammeln. Die Informationen werden auf dem Gerät gespeichert, bis wir sie abrufen. Wir nutzen diese anonymen Daten, um unsere Produkte und Dienste zu verbessern.

Sie können jederzeit ändern, ob Sie diese Informationen für uns freigeben möchten oder nicht. Führen Sie dazu folgende Schritte aus:

1. Tippen Sie im Hauptmenü auf **Einstellungen**.
2. Tippen Sie auf **Mein Gerät und ich**.
3. Tippen Sie auf **Meine Informationen**.
4. Tippen Sie auf **Nein**, um keine Informationen mehr weiterzugeben, oder auf **Ja**, um Informationen weiterzugeben.

Weitere Informationen finden Sie in unseren Datenschutzrichtlinien unter tomtom.com/privacy.

## Passen Sie gut auf Ihr Navigationsgerät auf

Es ist wichtig, dass Sie Ihr Gerät schützen:

- Öffnen Sie das Gehäuse Ihres Geräts unter keinen Umständen. Dies kann gefährlich sein und führt zum Erlöschen der Garantie.
- Verwenden Sie ein weiches Tuch, um das Display Ihres Geräts abzuwischen oder abzutrocknen. Verwenden Sie keine flüssigen Reinigungsmittel.
- Ihr Gerät ist nicht für extreme Temperaturen ausgelegt und kann unter solchen Bedingungen dauerhaft beschädigt werden. Bei längerer Sonneneinstrahlung kann sich die Akkuleistung vorzeitig verringern.

## Sicherheitseinstellungen

Um Ihre Fahrt so sicher wie möglich zu machen, empfehlen wir, die Sicherheitseinstellungen zu aktivieren.

Nachfolgend sind einige der in den Sicherheitseinstellungen verfügbaren Optionen zusammengefasst:

- Beim Fahren grundlegende Menü-Tasten anzeigen
- Sicherheitswarnungen anzeigen
- Bei Überschreitung der zulässigen Geschwindigkeit warnen

Wenn Ihr Gerät die Sprachsteuerung unterstützt, fahren Sie sicherer, indem Sie die Sprachsteuerung zur Steuerung Ihres Navigationsgeräts verwenden.

# Blue&Me-spezifische Funktionen

# Blue&Me-Steuerung

## Lenkradsteuerung

Sie können die meisten Funktionen Ihres Blue&Me-TomTom 2-Navigationsgeräts mit den Tasten des Lenkrads Ihres Fahrzeugs steuern. Drücken Sie dafür zunächst auf **MAIN**/**MENU**, und verwenden Sie die Pfeiltasten, um**SAT NAV** zu markieren, und drücken Sie anschließend auf **SRC**/**OK**.

Drücken Sie eine dieser Tasten, um ausgewählte Menüpunke aufzurufen oder Kontrollkästchen zu aktivieren bzw. zu deaktivieren:

oder

Drücken Sie diese Taste, um zur Fahransicht zurückzukehren und die Bedienung des Navigationsgeräts über die Lenkradtasten zu deaktivieren:

Drücken Sie eine dieser Tasten, um in einer Liste oder einem Menü nach oben oder nach unten zu blättern:



**Hinweis:** Die anderen Tasten werden für spezielle Blue&Me-Funktionen, zur Lautstärkeregelung des Radios und von eingehenden Anrufen sowie zur Aktivierung der Blue&Me-Sprachsteuerung verwendet.

Wenn Sie versuchen, eine Aktion durchzuführen, die nicht von der Lenkradsteuerung unterstützt wird, erscheint auf Ihrem Navigationsgerät eine entsprechende Meldung. Um diese Funktionen Ihres Geräts zu steuern, tippen Sie auf das Display oder nutzen die Sprachsteuerung. Weitere Informationen finden Sie im Kapitel *Sprachsteuerung*.

## Anzeige auf dem Kombiinstrument

**Hinweis:** Die Anzeige von Navigationsanweisungen auf dem Kombiinstrument wird nicht von allen Fahrzeugen unterstützt.

Die Navigationsanweisungen Ihres Blue&Me-TomTom 2-Navigationsgeräts werden auf dem Kombiinstrument Ihres Fahrzeugs angezeigt.

Das Display zeigt die nächste Navigationsanweisung, die Entfernung zum nächsten Navigationsschritt und den Namen der nächsten Straße an.

Sie können die Navigationsanweisungen auf dem Kombiinstrument über das Menü „Einstellungen“ des Blue&Me-TomTom auf Seite 2/2 mit der Option **Anweisung im Kombiinstrument anzeigen** ein- bzw. ausschalten.

# Kopplung und Verbindung

Ihr Blue&Me-TomTom 2-Navigationsgerät kommuniziert über eine Bluetooth-Verbindung mit Blue&Me in Ihrem Fahrzeug.

Um eine Verbindung zwischen Ihrem Navigationsgerät und Blue&Me herzustellen, gehen Sie wie folgt vor:

1. Drehen Sie Ihren Autoschlüssel in die Position **MAR**.
2. Drücken Sie die Lenkradtaste **MAIN**, um das Hauptmenü von Blue&Me auf dem Kombiinstrument Ihres Fahrzeugs zu öffnen.
3. Mithilfe der Pfeiltasten auf dem Lenkrad können Sie zum Menü Einstellungen navigieren.
4. Wählen Sie **Einstellungen** und dann **Kopplung**/**Benutzerkopplung** aus.

   Auf dem Kombiinstrument wird eine vierstellige PIN angezeigt. Diese PIN werden Sie zu einem späteren Zeitpunkt benötigen.
5. Tippen Sie auf den Bildschirm Ihres Navigationsgeräts, um das Hauptmenü anzuzeigen.

6. Tippen Sie auf **Blue&Me suchen**.
7. Tippen Sie auf **Ja**, wenn Sie gefragt werden, ob Sie mit der Suche nach Blue&Me beginnen möchten.
8. Geben Sie die Blue&Me-PIN auf Ihrem Navigationsgerät ein. Das ist die PIN, die zuvor auf dem Kombiinstrument Ihres Fahrzeugs angezeigt wurde.

   Eine Nachricht auf dem Navigationsgerät und auf dem Kombiinstrument bestätigt den erfolgreichen Verbindungsaufbau. Jedes Mal, wenn das Blue&Me-TomTom 2-Gerät eine Verbindung mit Blue&Me herstellt oder diese trennt, wird eine entsprechende Bestätigungsnachricht angezeigt.

Wenn Ihr Navigationsgerät mit Ihrem Fahrzeug gekoppelt wurde, wird im Hauptmenü des Navigationsgeräts die Taste „Car Menu“ angezeigt.

Über den Bildschirm „Car Menu“ können Sie auf die spezifischen Funktionen für Ihr Blue&Me-TomTom 2 zugreifen. Die Taste „Car Menu“ ändert sich abhängig von Ihrem Fahrzeugmodell und wird jedes Mal aktualisiert, wenn Sie das Gerät mit einem neuen Fahrzeug verbinden.

Später wird diese Verbindung automatisch hergestellt, wenn das Navigationsgerät eingeschaltet ist und zugleich der Fahrzeugmotor läuft oder der Autoschlüssel in die Position MAR gedreht wurde.

In manchen Fällen kann es vorkommen, dass Sie den Kopplungsprozess wiederholen müssen. Bitte beachten Sie, dass Sie jedes Mal eine neue PIN erhalten. Wenn Sie Ihr Blue&Me-TomTom 2-Gerät mit einem anderen Fahrzeug verbinden möchten, müssen Sie den gesamten Verbindungsprozess erneut durchführen.

**Hinweis**: Sollten Verbindungsprobleme auftreten, tippen Sie auf Ihrem Gerät auf **Einstellungen**. Tippen Sie dann auf **Standard wiederherstellen** und wiederholen Sie den Verbindungsprozess.

# Ihre Einstellungen synchronisieren

Einige Einstellungen Ihres Blue&Me-TomTom 2-Navigationsgeräts lassen sich mit Ihren Fahrzeugeinstellungen synchronisieren.

Zu den synchronisierbaren Einstellungen gehören Sprache, Uhrzeit und Einheiten. Sie haben außerdem die Möglichkeit, ein markenspezifisches Fahrzeugsymbol und ein Startbild auszuwählen, die der Marke Ihres Fahrzeugs entsprechen.

Wenn Sie zum ersten Mal eine Verbindung zwischen Ihrem Navigationsgerät und Blue&Me herstellen, wird die automatische Synchronisierung von Einstellungen aktiviert.

Wenn die Synchronisierung aktiviert ist, werden die Einstellungen jedes Mal aufeinander abgestimmt, wenn Sie Ihr Navigationsgerät mit Blue&Me verbinden oder die Fahrzeugeinstellungen ändern.

Im Menü Blue&Me-Einstellungen können Sie die Synchronisierung einzelner Einstellungen festlegen.

**Tipp**: Um auf das Menü „Blue&Me-Einstellungen“ zuzugreifen, tippen Sie im Hauptmenü auf **Einstellungen**. Tippen Sie auf **Verbindungen** und dann auf **Blue&Me**.

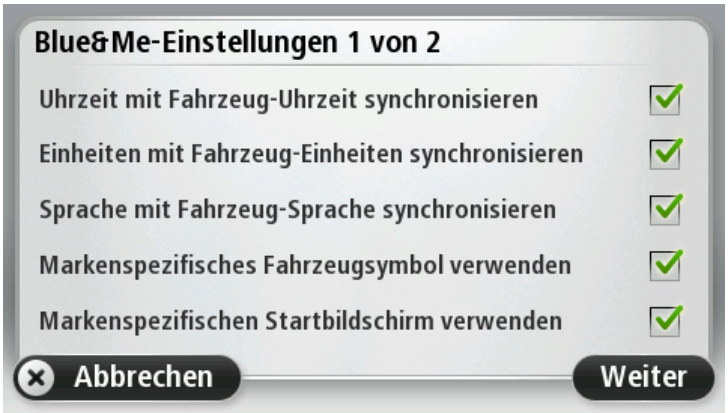

# Car Menu

## Car Menu

Tippen Sie auf **Car Menu** im Hauptmenü, um **Telefon**, **Trip**, **eco:Drive info** (oder **Fuel efficiency info** oder **EcoTrend Info** je nach dem von Ihnen genutzten Fahrzeug) und **Media Player** aufzurufen.

**Tipp:** Das auf der Taste „Car Menu“ und den Tasten innerhalb von „Car Menu“ angezeigte Fahrzeugsymbol ist urheberrechtlich geschützt. Es stellt das Fahrzeug dar, mit dem das Navigationsgerät verbunden ist.

Das Car Menu sieht folgendermaßen für verschiedene Fahrzeugmarken aus:

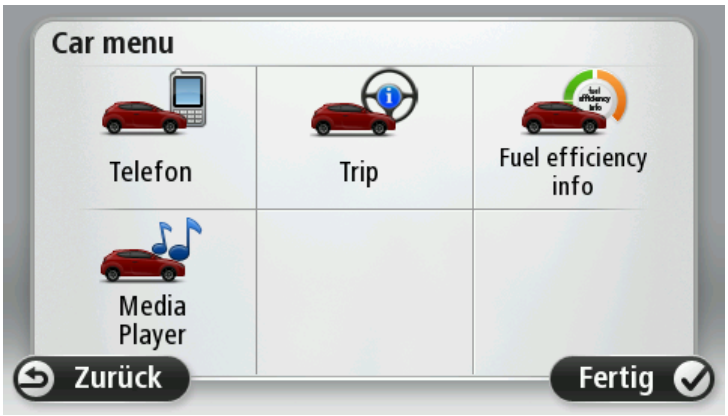

## Telefon

Über Ihr Blue&Me-TomTom 2-Navigationsgerät können Sie Ihre Freisprechtelefonate verwalten. Stellen Sie eine Bluetooth-Verbindung zwischen Ihrem Handy und Blue&Me (nicht dem Navigationsgerät) in Ihrem Fahrzeug her.

Sie können die Freisprechfunktion auch ohne Einsatz des Navigationsgeräts über Blue&Me verwenden. Wenn das Navigationsgerät jedoch in der Dockinghalterung angebracht und eingeschaltet ist, können Sie auf alle Funktionen wie die Annahme von eingehenden Anrufen oder den Anruf von POIs über das Navigationsgerät zugreifen.

**Hinweis:** Weitere Informationen zur Freisprechfunktion und Blue&Me in Ihrem Fahrzeug finden Sie im Blue&Me-Benutzerhandbuch.

## Anrufe annehmen

Wenn Sie einen Anruf erhalten, werden der Name und die Telefonnummer des Anrufers angezeigt.

Tippen Sie auf die entsprechende Taste Ihres Blue&Me-TomTom 2-Navigationsgeräts, um eingehende Anrufe anzunehmen oder abzulehnen.

Tippen Sie während eines Gesprächs auf diese Taste in der Fahransicht, um das Menü **Anrufen...** zu öffnen.

Über dieses Menü können Sie das Gespräch beenden, zwischen Gesprächen wechseln oder das **Telefonmenü** aufrufen.

## Telefonmenü

Gehen Sie wie folgt vor, um das Telefonmenü aufzurufen:

1. Tippen Sie im Hauptmenü Ihres Navigationsgeräts auf **Car Menu**.
2. Tippen Sie auf **Telefon**.
3. Tippen Sie auf **Nummer wählen**, um eine Telefonnummer über die Tastatur auf dem Display einzugeben.

   Sie können sich auch die Liste der zuletzt gewählten Nummern sowie das Telefonbuch anzeigen lassen und die Listeneinträge anrufen.

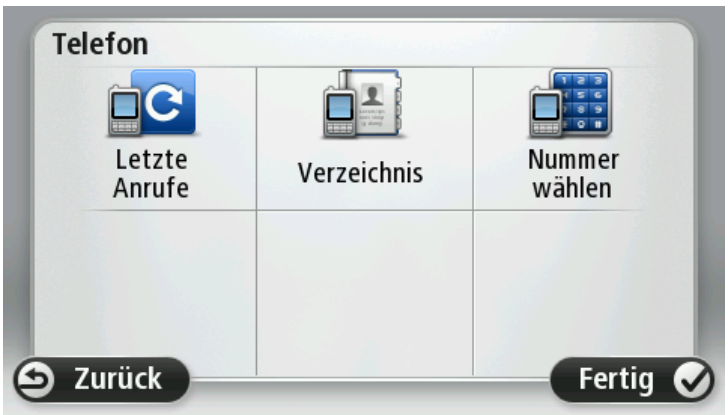


## Trip

Auf Ihrem Blue&Me-TomTom 2-Navigationsgerät werden laufend aktualisierte Informationen zu Ihrem aktuellen Kraftstoffverbrauch und der verbleibenden Reichweite angezeigt. Die Reichweite entspricht der Entfernung, die Sie mit dem aktuellen Kraftstoffstand zurücklegen können.

Um diese Informationen auf Ihrem Gerät anzuzeigen, tippen Sie im Hauptmenü Ihres Navigationsgeräts auf **Car Menu** und dann auf **Trip**.

**Hinweis:** Diese Funktionalität ist teilweise nicht verfügbar, wenn Sie mit CNG fahren, und weniger zuverlässig, wenn Sie mit LPG-Autogas fahren.

Die Informationen zu Trip A und B auf dem Display des Navigationsgeräts sind mit denen auf dem Kombiinstrument identisch; das Navigationsgerät zeigt sie jedoch zusammen auf einem Bildschirm an. Die Art der angezeigten Informationen hängt von Ihrem Fahrzeug ab.

**Hinweis:** Näheres zu den Tripinformationen finden Sie im Handbuch Ihres Fahrzeugs.

## Informationen zum Fahrstil

Informationen zum Fahrstil können Ihnen helfen, umweltfreundlicher zu fahren.

Sie können die Effizienz Ihrer Fahrweise durch die Analyse Ihres Fahrstils verbessern. Sie helfen Ihnen dabei, weniger Kraftstoff zu verbrauchen, den CO2-Ausstoß zu senken und Geld zu sparen.

Links auf dem Display für Fahrzeuge, für die eine Schaltpunktanzeige verfügbar ist, empfiehlt die Anzeige, wann Sie schalten sollten, indem die Informationen der Schaltpunktanzeige auf dem Kombiinstrument angezeigt werden. Auf der rechten Seite werden die Umweltauswirkungen Ihrer Fahrweise angezeigt.

Gehen Sie wie folgt vor, um diese Informationen anzuzeigen:

1. Tippen Sie im Hauptmenü Ihres Navigationsgeräts auf **Car Menu**.
2. Tippen Sie auf **eco:Drive info**, **Fuel efficiency info** oder **EcoTrend info**, je nach dem von Ihnen genutzten Fahrzeug.

Das Display wird so lange angezeigt, bis Sie auf **Fertig** tippen.

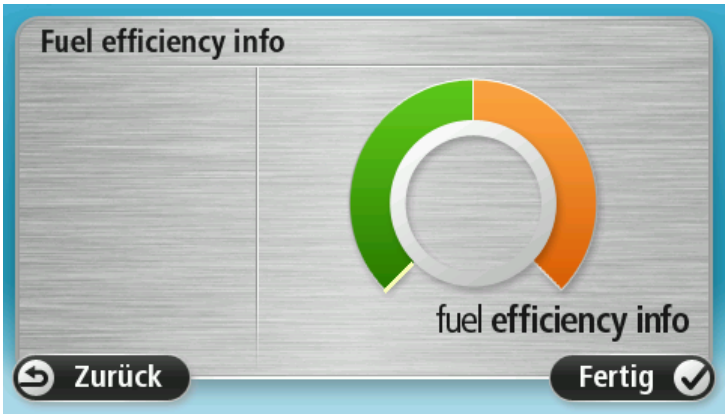

Informationen zum Fahrstil stehen nicht für alle Motorarten zur Verfügung. Wenn Sie LPG-Autogas verwenden, wird die Information zum Kraftstoffverbrauch nur zu Zwecken der Einschätzung Ihres Fahrstils verwendet. Wenn Sie CNG (Erdgas) verwenden, ist diese Funktion nicht verfügbar.

# Sprachsteuerung

## Sprachsteuerung

Es gibt zwei Arten der Sprachsteuerung.

Die erste wird von Blue&Me bereitgestellt und kann zur Steuerung der Blue&Me-Funktionen verwendet werden. Die Auswahl der Blue&Me-Sprachsteuerung erfolgt über die Lenkradtasten.

Die zweite wird von Ihrem Navigationsgerät bereitgestellt und kann zur Routenplanung und Steuerung weiterer Funktionen Ihres Navigationsgeräts verwendet werden. Tippen Sie dafür in der Fahransicht des Navigationsgeräts auf die Taste „Sprachsteuerung".

## Sprachsteuerung von Blue&Me

Drücken Sie diese Lenkradtaste, um die Blue&Me-Sprachsteuerung zu verwenden:

Geben Sie einen der folgenden Sprachbefehle ein:

- Sagen Sie „Navigator", um Ihr Navigationsgerät über die Lenkradtasten zu bedienen.
- Sagen Sie „Car Menu", um das **Car Menu** zu öffnen, sagen Sie anschließend einen dieser Sprachbefehle:
  - „Telefon"
  - „Trip"
  - „eco:Drive info" oder „Fuel Efficiency info" oder „EcoTrend info", je nach dem von Ihnen genutzten Fahrzeug
  - „Media Player".

  Das entsprechende Menü wird geöffnet. Blue&Me zeigt die für dieses Menü verfügbaren Befehle an.

Tippen Sie auf Ihrem Navigationsgerät auf **Fertig**, um zu einem beliebigen Zeitpunkt zur Fahransicht zurückzukehren.

**Hinweis:** Eine Liste mit allen Blue&Me-Sprachbefehlen finden Sie im FAQ-Bereich auf tomtom.com/support. Weitere Informationen zur Blue&Me-Sprachsteuerung entnehmen Sie bitte der Blue&Me-Anleitung Ihres Fahrzeugs.

# Media Player

## Media Player

Sie können Ihr Blue&Me-TomTom 2-Navigationsgerät nutzen, um den Blue&Me Media Player zu verwenden.

Sie können Blue&Me auch in Ihrem Fahrzeug nutzen, um den Media Player ohne das Navigationsgerät zu verwenden. Wenn sich das Navigationsgerät jedoch in der Dockinghalterung befindet und eingeschaltet ist, können Sie den Media Player über das Navigationsgerät steuern.

## Media Player verwenden

So verwenden Sie den Media Player:

1. Verbinden Sie das USB-Gerät, das Ihre Musiksammlung enthält, mit dem USB-Anschluss in Ihrem Fahrzeug.
2. Tippen Sie im Hauptmenü Ihres Navigationsgeräts auf **Car Menu**.
3. Tippen Sie auf **Media Player**.

Der Media Player wird geöffnet.

Auf der rechten Seite sehen Sie den aktuellen Titel und den Künstler sowie, sofern verfügbar, den Albumnamen oder den Namen der Bibliothek.

Tippen Sie auf den Pfeil nach links oder rechts, um den vorherigen bzw. den nächsten Titel auszuwählen.

Tippen Sie auf den Pfeil nach oben oder nach unten, um das vorherige oder das nächste Element in der Bibliothek auszuwählen. Wenn Sie zum Beispiel den Titel aus einem Ordner gewählt haben, tippen Sie auf die Pfeile, um zum vorherigen oder nächsten Ordner zu gelangen.

Musik wird über die Lautsprecher des Fahrzeugs wiedergegeben, z. B. wenn der Media Player über Blue&Me verwendet wird.

Tippen Sie auf **USB-Bibliothek**, um das Menü „Bibliothek“ zu öffnen.

Tippen Sie auf **Beliebigen Titel abspielen**, um einen zufälligen Titel zu wählen. Der Media Player beginnt mit dem Abspielen dieses Musiktitels. Wenn der Media Player beginnt, ein neues Lied abzuspielen, wird eine Meldung mit dem Titel des Liedes angezeigt.

Tippen Sie auf die anderen Tasten, um ein Lied mit dieser Kategorie auszuwählen.

Tippen Sie auf **USB-Einstellungen**, um das Menü „USB-Einstellungen“ zu öffnen.

Im Menü „USB-Einstellungen“ können Sie auswählen, dass das Abspielen eines Titels gestartet wird, sobald Blue&Me eingeschaltet ist. Sie können zudem die zufällige Titelauswahl beim Abspielen auswählen und einen Titel wiederholen, der derzeit abgespielt wird.

**Hinweis:** Weitere Informationen zum Media Player finden Sie im Handbuch Ihres Fahrzeugs.

Ihr Fahrzeug hat möglicherweise sowohl USB als auch AUX IN. Die oben beschriebene Funktion ist nicht verfügbar, wenn Sie Ihren Media Player über AUX IN anschließen. Bei AUX IN handelt es sich um einen Headset-Anschluss, der nicht über Blue&Me-TomTom 2 gesteuert werden kann.

# Sonderziele

Sonderziele (POI) sind nützliche Punkte auf der Karte. Hier einige Beispiele:

- Fiat-, Lancia-, Alfa Romeo-, Fiat Professional- und Chrysler UK-Servicepoints
- Hotels
- Restaurants
- Parkhäuser
- Tankstellen mit CNG (Erdgas) und LPG-Autogas

Ihrem Blue&Me-TomTom 2-Navigationsgerät liegt eine Liste mit Fiat-, Lancia-, Alfa Romeo-, Fiat Professional- und Chrysler-Servicepoints in Großbritannien und LPG-CNG-Tankstellen bei. Diese sind als POIs gespeichert. Sie können jeden beliebigen dieser POIs als Ziel eingeben und dorthin navigieren.

Wenn Ihr Auto gewartet oder repariert werden muss, oder wenn Sie tanken möchten, können Sie einen POI auswählen, dessen Kontaktinformationen anzeigen und dorthin navigieren.

# Tankreserve Warnung

Befindet sich der Tankinhalt Ihres Autos im Reservebereich, werden Sie von Ihrem Blue&Me-TomTom 2-Navigationsgerät darauf aufmerksam gemacht.

Tippen Sie auf **Ja**, um zur nächsten Tankstelle in der Nähe Ihrer Route zu navigieren. Wenn Sie keine Route geplant haben, tippen Sie auf **Ja**, um zur nächsten Tankstelle in Ihrer Nähe zu navigieren.

Ihr Blue&Me-TomTom 2-Navigationsgerät kennt den Kraftstofftyp Ihres Fahrzeugs und führt Sie zu einer entsprechenden Tankstelle.

**Hinweis:** Die Tankreserve Warnung ist nicht in allen Fahrzeugen verfügbar.

# MyDrive für Blue&Me-TomTom 2

## MyDrive

Die MyDrive-Seiten von tomtom.com auf Ihrem Computer sind optisch an die Marke Ihres Fahrzeugs angepasst.

Ihr Blue&Me-TomTom 2-Navigationsgerät merkt sich die Marke Ihres Fahrzeugs und die MyDrive-Seiten von tomtom.com werden aktualisiert, um sie an Ihr Fahrzeug anzupassen.

Weitere Informationen zu MyDrive finden Sie im Abschnitt *Info zu MyDrive*.

# TomTom-Funktionen

# Route planen

## Route planen

**Wichtig**: Aus Sicherheitsgründen sollten Sie Ihre Route zur Vermeidung von Ablenkungen stets vor Reisebeginn planen.

Um eine Route auf Ihrem Blue&Me-TomTom 2 zu planen, gehen Sie wie folgt vor:

1. Tippen Sie auf das Display, um das Hauptmenü aufzurufen.

2. Tippen Sie auf **Navigieren zu…**
3. Tippen Sie auf **Adresse**.

   Sie können die Ortseinstellung ändern, indem Sie vor der Auswahl der gewünschten Stadt auf das Fähnchen tippen.
4. Geben Sie dann den Ortsnamen ein.

   **Tipp**: Anstatt die Adresse einzutippen, tippen Sie auf die Mikrofon-Taste, um die Adresse Ihrem Blue&Me-TomTom 2 anzusagen.

   Orte mit ähnlichen Namen werden während der Eingabe in der Liste angezeigt.

   Wenn der richtige Ortsname in der Liste angezeigt wird, tippen Sie ihn an, um das Ziel auszuwählen.

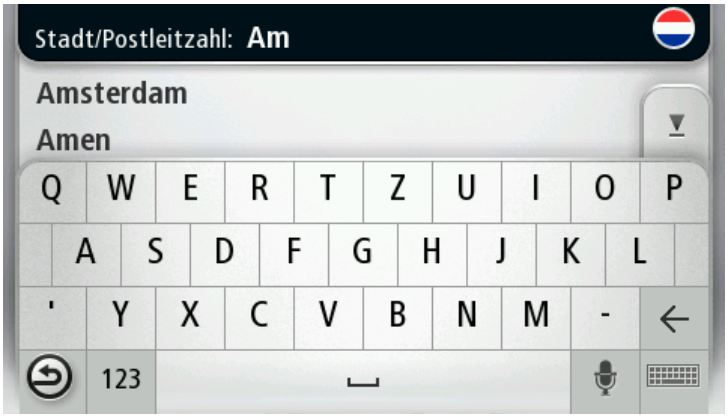

5. Geben Sie den Straßennamen ein.

   Straßen mit ähnlichen Namen werden während der Eingabe in der Liste angezeigt.

   Wenn der richtige Straßenname in der Liste angezeigt wird, tippen Sie ihn an, um das Ziel auszuwählen.

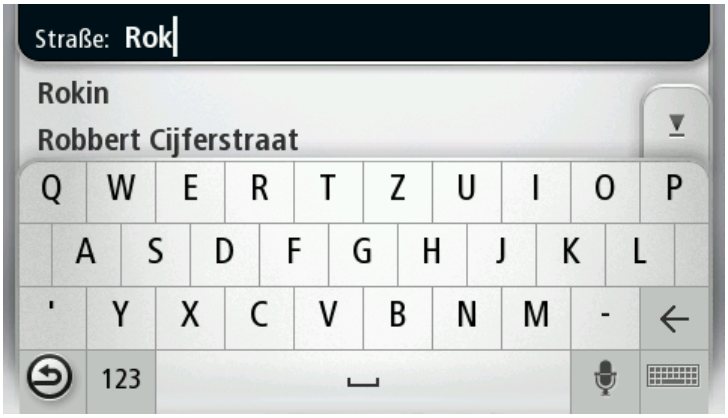


6. Geben Sie die Hausnummer ein, und tippen Sie dann auf **Fertig**.

7. Das Ziel wird auf der Karte angezeigt. Tippen Sie auf **Auswählen**, um fortzufahren, oder tippen Sie auf **Zurück**, um eine andere Adresse einzugeben.

   **Tipp**: Wenn Sie einen Parkplatz als endgültiges Ziel auswählen möchten, tippen Sie auf **Parkplatz in der Nähe** und wählen Sie aus der Liste der Parkplätze in der Nähe Ihres allgemeinen Ziels einen Parkplatz aus.

8. Wenn die neue Route angezeigt wird, tippen Sie auf **Fertig**.

Um weitere Informationen zur Route anzuzeigen, tippen Sie auf **Details**.

Um eine andere Route zu planen, tippen Sie auf **Route ändern**.

Ihr Blue&Me-TomTom 2 beginnt nun, Sie mit Sprach- und Displayanweisungen an Ihr Ziel zu leiten.

## Routenübersicht

Die Routenübersicht zeigt einen Überblick über Ihre Route, die verbleibende Entfernung zu Ihrem Ziel und die verbleibende geschätzte Fahrtzeit.

Zum Anzeigen der Routenübersicht tippen Sie in der Fahransicht auf das rechte Feld der Statusleiste, oder tippen Sie im Hauptmenü auf **Route anzeigen** und dann auf **Routenübersicht anzeigen**.

Wenn Sie über TomTom Traffic oder einen RDS/TMC-Empfänger verfügen, zeigt die Routenübersicht auch Verkehrsinformationen zu Störungen auf Ihrer Route an.

**Hinweis**: Wenn Sie einen TomTom Verkehrsinformationsdienst nutzen möchten, benötigen Sie eventuell ein Abonnement oder einen Empfänger. Verkehrsinformationsdienste werden nicht in allen Ländern oder Regionen angeboten. Weitere Informationen finden Sie unter tomtom.com/services.

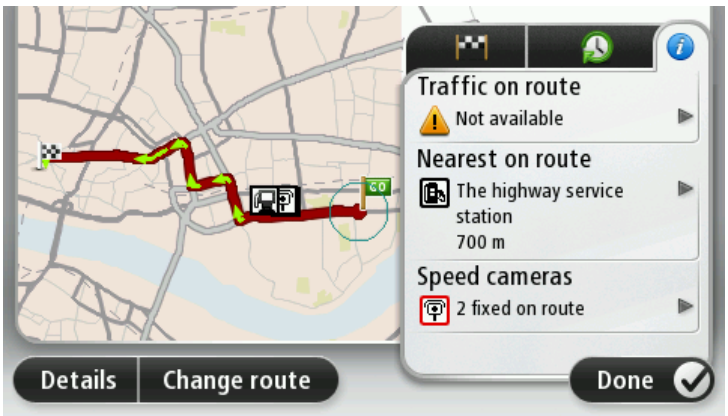

## Einen Routentyp auswählen

Sie können festlegen, ob Sie bei jeder Routenplanung gefragt werden sollen, welchen Routentyp Sie planen möchten. Tippen Sie dazu auf **Einstellungen** und dann auf **Routenplanung**. Wählen Sie **Routentyp** und tippen Sie dann auf **Bei jeder Planung fragen**.

Sie können folgende Routentypen auswählen:

- **Schnellste Route**: die Route mit der kürzesten Fahrtzeit.
- **Öko-Route**: die kraftstoffeffizienteste Route für Ihre Reise.
- **Kürzeste Route**: die kürzeste Entfernung zwischen den angegebenen Orten. Dies ist nicht notwendigerweise auch die schnellste Route, insbesondere wenn sie durch Ortschaften führt.
- **Autobahnen vermeiden**: eine Route, die Autobahnen vermeidet.
- **Fußgänger-Route**: eine für Fußgänger optimierte Route.
- **Fahrrad-Route**: eine für Fahrradfahrten optimierte Route.

## Häufige Ziele

Wenn es Ziele gibt, die Sie häufig aufsuchen, können Sie auf Ihrem Blue&Me-TomTom 2-Gerät festlegen, dass Sie bei jedem Einschalten des Geräts gefragt werden, ob Sie eine Route zu einem dieser Ziele planen möchten. Auf diese Weise können Sie die Routenplanung beschleunigen.

Um ein neues Ziel auszuwählen, tippen Sie im Menü „Einstellungen“ auf **Start-Up** und wählen Sie dann **Nach einem Ziel fragen** aus. Legen Sie dann fest, welche Taste für dieses Ziel verwendet werden soll, und beantworten Sie die Fragen zum Ziel.

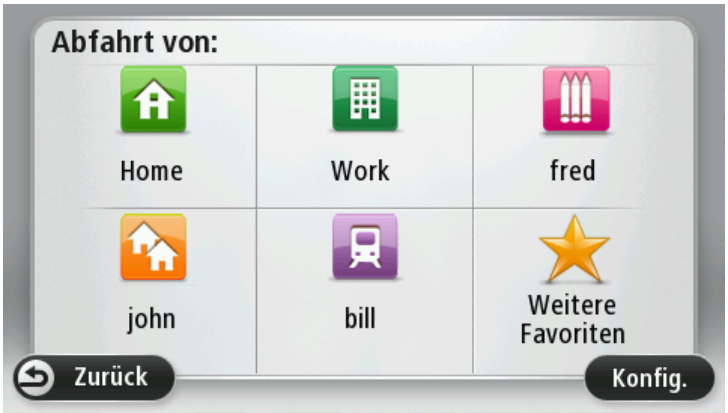

## Häufige Ziele anzeigen

Sie können Ihr Blue&Me-TomTom 2-Gerät so einrichten, dass Sie bei jedem Einschalten des Geräts gefragt werden, ob Sie eine Route zu einem Ihrer häufig aufgesuchten Ziele planen möchten.

Um diese Einstellung vorzunehmen, gehen Sie wie folgt vor:

1. Tippen Sie im Menü „Einstellungen“ auf **Start-Up** und wählen Sie dann **Nach einem Ziel fragen** aus.
2. Tippen Sie auf **Ja** und dann erneut auf **Ja**, um Informationen zum Ziel einzugeben.
3. Wählen Sie ein Symbol für das Ziel aus, tippen Sie auf **Fertig**, um das Symbol festzulegen, und tippen Sie dann auf **Ja**.

   **Tipp**: Um ein neues Ziel hinzuzufügen, wählen Sie eines der nummerierten Symbole aus und geben Sie einen Namen für die neue Zielschaltfläche ein.

4. Tippen Sie auf **Ja**, geben Sie bei Bedarf einen neuen Namen ein, und tippen Sie dann auf **Fertig**.
5. Geben Sie die Adresse auf die gleiche Weise wie bei der Routenplanung ein, und tippen Sie auf **Fertig**.
6. Wenn Sie weitere Ziele festlegen möchten, wiederholen Sie die oben genannten Schritte. Ansonsten tippen Sie auf **Fertig**.
7. Sie werden gefragt, ob Ihnen bei jedem Gerätestart die Frage zur Informationsfreigabe gestellt werden soll.

Bei jedem Einschalten Ihres Geräts werden Sie gefragt, ob Sie eine Route planen möchten. Wenn Sie auf **Abbrechen** tippen, wird die Fahransicht geöffnet.

## Ankunftszeiten verwenden

Sie können Ihr Blue&Me-TomTom 2-Gerät fragen lassen, ob Sie zu einer bestimmten Zeit ankommen möchten, wenn Sie eine Route planen.

| | |
|---|---|
| <br>**Statusleiste** | Tippen Sie im Menü „Einstellungen“ auf **Statusleiste**, um die Ankunftszeitbenachrichtigungen zu aktivieren oder zu deaktivieren.<br>Um die Ankunftszeitbenachrichtigungen zu aktivieren, wählen Sie **Zeitreserve**. |

Tippen Sie nach der Planung einer Route auf **JA**, um eine bevorzugte Ankunftszeit einzugeben.

Ihr Gerät berechnet Ihre Ankunftszeit und zeigt an, ob Sie rechtzeitig ankommen werden.

Sie können diese Information auch nutzen, um die erforderliche Abfahrtszeit zu bestimmen. Wenn Ihr Gerät anzeigt, dass Sie 30 Minuten zu früh ankommen werden, können Sie 30 Minuten später losfahren, um pünktlich anzukommen.

Ihre erwartete Ankunftszeit wird während Ihrer Reise kontinuierlich aktualisiert. In der Statusleiste können Sie wie unten dargestellt sehen, ob Sie rechtzeitig oder verspätet ankommen werden:

| | |
|---|---|
| | Sie werden 55 Minuten vor Ihrer geplanten Ankunftszeit ankommen.<br>Wenn die berechnete Ankunftszeit über fünf Minuten vor der geplanten Zeit liegt, wird sie in grüner Schrift angezeigt. |

| | |
|---|---|
| +3 min | Sie werden 3 Minuten vor Ihrer geplanten Ankunftszeit ankommen.<br>Wenn die berechnete Ankunftszeit weniger als fünf Minuten vor der geplanten Zeit liegt, wird sie in gelber Schrift angezeigt. |
| -19 min | Sie werden 19 Minuten später ankommen.<br>Wenn die berechnete Ankunftszeit nach der geplanten Zeit liegt, wird sie in roter Schrift angezeigt. |

## Navigationsmenü-Optionen

Wenn Sie auf **Navigieren zu** oder **Fahrtziel** tippen, können Sie Ihr Ziel nicht nur durch das Eingeben der Adresse, sondern auch auf viele andere Arten einstellen. Sie können zwischen folgenden Optionen wählen:

| | |
|---|---|
| **Heimatort** | Tippen Sie auf diese Taste, um zu Ihrer Heimatadresse zu navigieren.<br>Diese Taste werden Sie voraussichtlich am häufigsten verwenden. |
| **Favorit** | Tippen Sie auf diese Taste, um einen Favoriten als Ziel festzulegen. |
| **Adresse** | Tippen Sie auf diese Taste, um eine Adresse oder Postleitzahl als Ziel festzulegen.<br>In manchen Ländern genügt die Eingabe der Postleitzahl, um den Orts- und Straßennamen zu finden. In anderen Ländern können Sie mithilfe der Postleitzahl nur den Ortsnamen finden, sodass Sie den Straßennamen getrennt eingeben müssen. |
| **Letztes Ziel** | Tippen Sie auf diese Taste, um Ihr Ziel aus einer Liste von Orten auszuwählen, die Sie bereits als Ziele verwendet haben. |
| **Sonderziel** | Tippen Sie auf diese Taste, um zu einem Sonderziel (POI) zu navigieren. |
| **Gesprochene Adresse** | Auf einigen Geräten können Sie eine Adresse per Sprache eingeben. Siehe Sprachsteuerung. |

| | |
|---|---|
| <br>**Punkt auf der Karte** | Tippen Sie auf diese Taste, um mit Hilfe der Kartenübersicht einen Ort auf der Karte als Ihr Ziel festzulegen. |
| <br>**Längen- und Breitengrad** | Tippen Sie auf diese Taste, um Ihr Ziel durch Eingabe des Längen- und Breitengrads festzulegen. |
| <br>**Position des letzten Halts** | Tippen Sie auf diese Taste, um Ihre letzte aufgezeichnete Position als Ziel festzulegen. |

## Routen im Voraus planen

Auf Ihrem Blue&Me-TomTom 2-Gerät können Sie eine Route im Voraus planen. Dafür müssen Sie sowohl Ihren Ausgangspunkt als auch Ihr Ziel eingeben.

Hier sind einige weitere Gründe, die für die Vorausplanung einer Route sprechen:

- Sie können die Reisedauer bereits vor der Abfahrt berechnen.
- Sie können auch Reisezeiten für dieselbe Route zu unterschiedlichen Tageszeiten oder an verschiedenen Wochentagen vergleichen. Ihr Gerät verwendet IQ Routes zur Routenplanung. IQ Routes berechnet Ihre Routen anhand der tatsächlich auf den jeweiligen Straßen gemessenen Durchschnittsgeschwindigkeiten.
- Sie können den Verlauf Ihrer geplanten Route überprüfen.
- Sie können für Ihre Besucher eine Route berechnen und ihnen die Route ausführlich erklären.

Gehen Sie wie folgt vor, um eine Route im Voraus zu planen:

1. Tippen Sie auf das Display, um das Hauptmenü aufzurufen.
2. Tippen Sie auf den Pfeil, um die nächste Menüseite anzuzeigen und tippen Sie dann auf **Route planen**.

   Diese Taste wird angezeigt, wenn keine Route auf Ihrem Blue&Me-TomTom 2-Gerät aktiv ist.
3. Den Startpunkt Ihrer Reise legen Sie genauso fest, wie Sie ein Ziel eingeben würden.
4. Geben Sie das Ziel Ihrer Reise ein.
5. Wenn die Einstellungen für die Routenplanung auf **Bei jeder Planung fragen** eingestellt sind, wählen Sie den Routentyp aus, den Sie planen möchten:
   - **Schnellste Route**: die Route mit der kürzesten Fahrtzeit.
   - **Öko-Route**: die kraftstoffeffizienteste Route für Ihre Reise.
   - **Kürzeste Route**: die kürzeste Entfernung zwischen den angegebenen Orten. Dies ist nicht notwendigerweise auch die schnellste Route, insbesondere wenn sie durch Ortschaften führt.

- **Autobahnen vermeiden**: eine Route, die Autobahnen vermeidet.
- **Fußgänger-Route**: eine für Fußgänger optimierte Route.
- **Fahrrad-Route**: eine für Fahrradfahrten optimierte Route.

6. Wählen Sie das Datum und die Uhrzeit für Ihre geplante Fahrt aus.

Ihr Gerät verwendet IQ Routes, um die bestmögliche Route für diesen Zeitpunkt zu berechnen. Diese Funktion ist nützlich, um zu erfahren, wie lange eine Fahrt zu verschiedenen Tageszeiten oder an unterschiedlichen Wochentagen dauert.

Ihr Navigationsgerät plant die Route zwischen den beiden ausgewählten Orten.

## Routeninformationen anzeigen

Sie können diese Optionen für Ihre zuletzt geplante Route aufrufen, indem Sie im Hauptmenü **Route anzeigen** antippen oder in der Routenübersicht die Taste **Details** antippen.

Folgende Optionen stehen Ihnen zur Verfügung:

| | |
|---|---|
| <br>**Anweisungen anzeigen** | Tippen Sie auf diese Taste, um alle Abbiegeanweisungen entlang der Route anzuzeigen.<br>Dies ist besonders nützlich, wenn Sie jemandem den Weg erklären möchten. |
| <br>**Karte der Route anzeigen** | Tippen Sie auf diese Taste, um Ihre Route in der Kartenübersicht anzuzeigen. |
| <br>**Vorführung starten** | Tippen Sie auf diese Taste, um Ihre Route auf dem Display vorzuführen. Durch Antippen des Displays können Sie die Vorführung jederzeit unterbrechen. |
| <br>**Zusammenfassung** | Tippen Sie auf diese Taste, um die Routenübersicht anzuzeigen. |
| <br>**Ziel anzeigen** | Tippen Sie auf diese Taste, um Ihr Ziel vorab anzuzeigen.<br>Sie können zu einem Parkplatz in der Nähe Ihres Ziels navigieren und alle verfügbaren Informationen zu Ihrem Ziel, z. B. die Rufnummer, anzeigen. |
| <br>**Verkehrsinfo auf Route anzeigen** | Tippen Sie auf diese Taste, um sich eine Übersicht aller Verkehrsstörungen auf Ihrer Route anzeigen zu lassen.<br>**Hinweis**: Diese Taste wird nur angezeigt, wenn Sie ein Traffic-Abonnement für Ihr Gerät abgeschlossen oder einen RDS/TMC-Empfänger haben. Verkehrsinformationen sind nicht in allen Ländern oder Regionen verfügbar. Weitere Informationen zu den |

Verkehrsinformationsdiensten von TomTom finden Sie unter tom-tom.com/services.

# Sprachsteuerung

## Sprachsteuerung

Es gibt zwei Arten der Sprachsteuerung.

Die erste wird von Blue&Me bereitgestellt und kann zur Steuerung der Blue&Me-Funktionen verwendet werden. Die Auswahl der Blue&Me-Sprachsteuerung erfolgt über die Lenkradtasten.

Die zweite wird von Ihrem Navigationsgerät bereitgestellt und kann zur Routenplanung und Steuerung weiterer Funktionen Ihres Navigationsgeräts verwendet werden. Tippen Sie dafür in der Fahransicht des Navigationsgeräts auf die Taste „Sprachsteuerung“.

## Über Navigationssprachsteuerung

**Hinweis:** Sprachsteuerung wird nicht auf allen Geräten oder in allen Sprachen unterstützt.

Statt das Blue&Me-TomTom 2 durch Antippen zu bedienen, können Sie Ihrem Blue&Me-TomTom 2 jetzt auch gesprochene Anweisungen geben.

So können Sie z.  B. Ihr Blue&Me-TomTom 2 lauter stellen, indem Sie „Lautstärke erhöhen“ sagen.

Sie können sich eine Liste der verfügbaren Befehle anzeigen lassen. Tippen Sie dazu im Hauptmenü auf **Hilfe**, dann auf **Produkthandbücher** und dann auf **Was Sie sagen müssen**.

**Wichtig**: Für die Sprachsteuerung wird eine Computerstimme benötigt. Wenn auf Ihrem Blue&Me-TomTom 2 keine Computerstimmen installiert sind, steht diese Funktion nicht zur Verfügung.

Tippen Sie zum Auswählen einer Computerstimme im Menü Einstellungen auf **Stimmen** und dann auf **Stimme ändern** und wählen Sie eine Computerstimme aus.

## Die Sprachsteuerung verwenden

Die Sprachsteuerung ist standardmäßig ausgeschaltet.

Wenn Sie die Sprachsteuerung aktivieren und die Taste zur Fahransicht hinzufügen möchten, tippen Sie im Menü „Einstellungen“ auf **Sprachsteuerung** und anschließend auf **Sprachsteuerung aktivieren**.

Das folgende Beispiel erläutert Ihnen die Verwendung der Sprachsteuerung beim Planen einer Fahrt zu Ihrer Heimatadresse.

1. Tippen Sie in der Fahransicht auf die Mikrofon-Schaltfläche, um das Mikrofon einzuschalten.

   Wenn Sie das erste Mal auf die Mikrofontaste tippen, werden einige Beispielbefehle, die Sie sagen können, laut vorgelesen.

Sie können sich eine Liste der Befehle anzeigen lassen. Tippen Sie dazu im Hauptmenü auf **Einstellungen**, dann auf **Sprachsteuerung** und dann auf **Was kann ich sagen**. Tippen Sie alternativ im Hauptmenü auf **Hilfe**, dann auf **Produkthandbücher** und schließlich auf **Was kann ich sagen**.

2. Wenn Sie „Sagen Sie einen Befehl“ gefolgt von einem Signalton hören, sagen Sie einen Befehl Ihrer Wahl. Sie können beispielsweise „Fahre nach Hause“ sagen. Ihr Gerät nimmt Sprachbefehle erst nach dem Signalton entgegen.

   Während Sie sprechen, zeigt Ihnen die Mikrofon-Pegelanzeige an, wie gut das Gerät Ihre Stimme versteht.

   Ein grüner Balken bedeutet, dass das Gerät Ihre Stimme hören kann.

   Ein roter Balken bedeutet, dass Ihre Stimme zu laut für das Gerät ist, um einzelne Wörter zu erkennen.

   Ein grauer Balken bedeutet, dass Ihre Stimme zu leise für das Gerät ist, um einzelne Wörter zu erkennen.

   Manchmal wiederholt Ihr Gerät die von Ihnen gesprochenen Eingaben und fordert Sie auf, diese zu bestätigen.

   **Tipp**: Sprachbefehle werden am besten erkannt, wenn Sie ganz natürlich sprechen und nicht versuchen, Wörter überdeutlich zu betonen. Wenn zu viele Straßengeräusche vorliegen, müssen Sie möglicherweise in das Mikrofon sprechen.

3. Wenn der Befehl korrekt ist, sagen Sie „Ja“.

   Wenn der Befehl falsch ist, sagen Sie „Nein“ und wiederholen Sie den Befehl nach erneuter Aufforderung und dem Signalton.

Ihr Gerät plant nun eine Route von Ihrem derzeitigen Standort zu Ihrem Ziel.

**Tipp**: Um die Entgegennahme von Sprachbefehlen für Ihr Gerät zu stoppen, sagen Sie „Abbrechen“. Sagen Sie „Zurück“, um einen Schritt zurückzugehen.

## Reiseplanung mit Ihrer Stimme

**Wichtig**: Aus Sicherheitsgründen sollten Sie Ihre Route zur Vermeidung von Ablenkungen stets vor Reisebeginn planen.

**Hinweis**: Die Routenplanung per Sprache ist nicht bei allen Karten, in allen Ländern und allen Sprachen möglich.

Um eine Route zu einer Adresse mithilfe Ihrer Stimme zu planen, gehen Sie wie folgt vor:

1. Tippen Sie in der Fahransicht auf die Taste „Sprachsteuerung“.

2. Wenn Sie den Signalton hören, sagen Sie „Zu Adresse navigieren“ oder „Zu Adresse fahren“.

   **Tipp**: Ihr Gerät zeigt auf der Taste im Hauptmenü entweder **Navigieren zu** oder **Fahrtziel** an. Wenn Sie eine Route zu einer Adresse mittels Spracherkennung planen, sagen Sie „Zu Adresse navigieren“, wenn auf der Taste **Navigieren zu** angezeigt wird, oder „Zu Adresse fahren“, wenn auf der Taste **Fahrtziel** angezeigt wird.

3. Geben Sie den Ortsnamen ein.

Ihr Gerät zeigt Ihnen entsprechend Ihrer Spracheingabe eine Liste mit ähnlich klingenden Orten an und liest Ihnen den obersten Eintrag vor.

Wenn der richtige Ortsname angesagt wird, sagen Sie „Fertig“, „OK“, „Ja“ oder „Eins“, oder tippen Sie in der Liste auf den obersten Ortsnamen.

Wenn der angesagte Ort falsch ist, aber der richtige Ort in der Liste angezeigt wird, sagen Sie die Zahl neben dem richtigen Ort oder tippen Sie auf den Ortsnamen.

Wenn der von Ihnen gewünschte Ort beispielsweise Stuttgart lautet und dieser in der Liste an dritter Stelle angezeigt wird, können Sie entweder „Drei“ sagen oder den Namen **Stuttgart** antippen.

Falls der Name des gewünschten Ortes nicht in der Liste enthalten ist, sagen Sie „Zurück“ oder „Nein“ oder tippen Sie auf **Zurück**, um zur vorherigen Anzeige zurückzukehren und den Ortsnamen erneut zu sagen, wenn Sie den Signalton hören.

4. Sagen Sie den Straßennamen.

Ihr Gerät zeigt Ihnen entsprechend Ihrer Spracheingabe eine Liste mit ähnlich klingenden Straßennamen an und liest Ihnen den obersten Eintrag vor.

Wenn es sich dabei um den richtigen Straßennamen handelt, sagen Sie „Fertig“ oder „OK“ oder „Ja“ oder „Eins“, oder tippen Sie in der Liste auf den Straßennamen.

**Tipp**: Verschiedene Standorte können denselben Straßennamen haben, beispielsweise wenn die Straße durch mehrere Postleitzahlenbereiche führt. In diesem Fall müssen Sie auf das Display schauen und den richtigen Standort antippen.

Wenn die angesagte Straße falsch ist, aber der richtige Straßenname in der Liste angezeigt wird, sagen Sie die Zahl neben dem richtigen Straßennamen oder tippen Sie in der Liste auf den Straßennamen.

Falls der von Ihnen gewünschte Straßenname nicht in der Liste enthalten ist, sagen Sie „Zurück“ oder „Nein“ oder tippen Sie auf **Zurück**, um zur vorherigen Anzeige zurückzukehren und den Straßennamen erneut zu sagen, wenn Sie den Signalton hören.

5. Nennen Sie die Hausnummer.

**Wichtig**: Zahlen müssen in derselben Sprache gesprochen werden, in der die Schaltflächenbezeichnungen und Menüs auf Ihrem Gerät erscheinen.

Zahlen sollten genauso ausgesprochen werden, wie Sie Zahlen normalerweise aussprechen, also in einem Stück, ohne Unterbrechung. 357 wird dementsprechend als „Dreihundertsiebenundfünfzig“ ausgesprochen.

Wenn die Zahl richtig angezeigt wird, sagen Sie „Fertig“ oder „OK“, oder tippen Sie auf die Tastatur, um die Zahl einzugeben.

Wenn die Zahl falsch angezeigt wird, sagen Sie „Zurück“ oder „Nein“, oder tippen Sie auf die Löschtaste und geben Sie die Zahl erneut ein.

**Tipp**: Wenn Sie „Zurück“ sagen, während keine Nummer auf dem Display angezeigt wird, kehrt Ihr Gerät zum vorherigen Menü zurück.

Wenn die Nummer korrekt erkannt wurde, sagen Sie „Fertig“ oder „OK“. Sie können die Nummer wahlweise auch auf dem Display eintippen.

6. Wenn die Route berechnet wurde und die Routenübersicht angezeigt wird, tippen Sie auf **Fertig**.

Ihr Gerät beginnt nun, Sie mit Sprach- und Displayanweisungen an Ihr Ziel zu leiten.

## Adressen per Sprache eingeben

**Wichtig**: Aus Sicherheitsgründen sollten Sie Ihre Route zur Vermeidung von Ablenkungen stets vor Reisebeginn planen.

Auch wenn Sie die Routenplanung nicht per Sprachsteuerung beginnen, können Sie die Adresse trotzdem per Sprache eingeben.

Um eine Fahrt zu planen, tippen Sie im Hauptmenü auf **Navigieren zu** und dann auf **Gesprochene Adresse** oder **Adresse**.

Um Ihr Ziel per Sprache einzugeben, tippen Sie eine der folgenden Tasten an:

| | |
|---|---|
| **Gesprochene Adresse** | Tippen Sie auf diese Taste, um eine Adresse ausschließlich per Sprache einzugeben.<br>Die Option **Gesprochene Adresse** ermöglicht die Dateneingabe ohne Displayberührung.<br>Diese Option erkennt die folgenden gesprochenen Befehle:<br>▪ Befehle: Ja, Nein, Zurück, Fertig, OK, Kreuzung. |

| | |
|---|---|
| | ▪ Straßennamen<br>▪ Orte, Städte und deren Zentren<br>▪ Favoriten, Postleitzahlen und POIs<br>▪ Alternative Route planen, Ursprüngliche Route neu berechnen, Straßensperren vermeiden, Verzögerungen minimieren, Route löschen, Reisen über und Letztes Ziel |
| | Tippen Sie auf diese Taste unten auf der Tastatur, um über eine Adresse gesprochen einzugeben. Wenn diese Taste grau erscheint, steht die Adresseingabe per Sprache nicht zur Verfügung. |

Tipps

- Ihr Blue&Me-TomTom 2 erkennt Orte und Straßennamen, wenn diese in der örtlichen Sprache mit passender Aussprache gesprochen werden.
- Die Adresseingabe per Sprache funktioniert nicht bei Postleitzahlen; diese müssen über die Tastatur eingegeben werden.
- Die gesprochene Adresseingabe ist nicht für alle Karten und alle Länder verfügbar.

# Die Fahransicht

## Informationen zur Fahransicht

Wenn Sie Ihr Blue&Me-TomTom 2-Navigationsgerät zum ersten Mal einschalten, zeigt es die Fahransicht mit ausführlichen Informationen zu Ihrer aktuellen Position an.

Sie können jederzeit die Mitte des Displays antippen, um das Hauptmenü zu öffnen.

Sie können festlegen, welche Ansicht Ihr Gerät nach dem Einschalten anzeigen soll. Tippen Sie dazu im Hauptmenü auf **Einstellungen** und dann auf **Start**.

## Die Fahransicht

1. Zoomtaste – Tippen Sie die Lupe an, um die Tasten zum Vergrößern/Verkleinern anzuzeigen.
2. Schnellzugriffsmenü – Um das Schnellzugriffsmenü zu aktivieren, tippen Sie im Menü Einstellungen auf **Eigenes Menü erstellen**.
3. Ihre aktuelle Position.
4. Straßenbeschilderung oder nächste Straße.
5. Verkehrsinfo-Seitenleiste. Tippen Sie auf die Seitenleiste, um das Verkehrsinfo-Menü zu öffnen.

   Die Verkehrsinfo-Seitenleiste wird nur angezeigt, wenn Sie ein HD Traffic-Abonnement für Ihr Gerät abgeschlossen oder einen RDS/TMC-Empfänger damit verbunden haben. Verkehrsinformationen sind nicht in allen Ländern oder Regionen verfügbar.
6. Akkustandsanzeige.
7. Mikrofon-Taste für die Sprachsteuerung.
8. Die Uhrzeit, Ihre aktuelle Geschwindigkeit und das Tempolimit (falls bekannt). Um die Abweichung zwischen gewünschter und voraussichtlicher Ankunftszeit anzuzeigen, markieren Sie in den Statusleisteneinstellungen das Kontrollkästchen für **Zeitreserve**.

   Tippen Sie auf diesen Teil der Statusleiste, um zwischen einer 3D- und einer 2D-Karte zu wechseln.
9. Der Name der Straße, auf der Sie sich befinden.

10. Navigationsanweisungen für die Straße, auf der Sie gerade fahren und die Entfernung bis zur nächsten Anweisung. Wenn die zweite Anweisung nach weniger als 150 Metern auf die erste Anweisung folgt, wird anstelle der Entfernung sofort die zweite Anweisung angezeigt.

    Tippen Sie auf diesen Teil der Statusleiste, um die letzte Sprachanweisung zu wiederholen oder die Lautstärke zu ändern. Sie können diesen Bereich auch antippen, um den Ton stummzuschalten.
11. Verbleibende Fahrzeit, verbleibende Entfernung und voraussichtliche Ankunftszeit.

    Tippen Sie auf diesen Teil der Statusleiste, um die Routenübersicht zu öffnen.

Um die Informationen zu ändern, die in der Statusleiste angezeigt werden, tippen Sie im Menü Einstellungen auf **Statusleiste**.

## Symbole in der Fahransicht

Mobiltelefon nicht verbunden – Dieses Symbol wird nur angezeigt, wenn das Navigationsgerät nicht mit Blue&Me und das ausgewählte Mobiltelefon nicht mit Ihrem Gerät verbunden ist. Sie müssen vorher eine Verbindung mit diesem Handy herstellen.

Ton stummgeschaltet: Dieses Symbol wird angezeigt, wenn der Ton stummgeschaltet wurde.

Um den Ton wieder einzuschalten, tippen Sie in der Statusleiste auf das mittlere Feld.

Akku: Dieses Symbol wird bei niedrigem Akkuladestand angezeigt.

Wenn Sie dieses Symbol sehen, sollten Sie Ihr Navigationsgerät baldmöglichst laden.

Mit Computer verbunden – Dieses Symbol wird angezeigt, wenn Ihr Navigationsgerät mit Ihrem Computer verbunden ist.

# Fahrspurassistent

## Über den Fahrspurassistenten

**Hinweis**: Der Fahrspurassistent ist nicht für alle Kreuzungspunkte und nicht in allen Ländern verfügbar.

Ihr Blue&Me-TomTom 2-Navigationsgerät zeigt Ihnen vor Autobahnausfahrten und -kreuzen an, welche Fahrspur Sie nehmen müssen, damit Sie sich rechtzeitig einordnen können.

Wenn Sie sich einer Ausfahrt oder einem Kreuzungspunkt nähern, wird Ihnen die richtige Fahrspur auf dem Display angezeigt.

## Den Fahrspurassistenten verwenden

Es gibt zwei Arten der Fahrspurführung:

- Spurbilder

Um die Spurbilder auszublenden, tippen Sie im Hauptmenü auf **Einstellungen** und dann auf **Erweiterte Einstellungen**. Entfernen Sie das Häkchen neben **Spurbilder anzeigen**.

**Tipp**: Um zur Fahransicht zurückzukehren, tippen Sie auf eine beliebige Stelle am Display.

- Anweisungen in der Statusleiste

**Tipp**: Wenn keine Spurangaben in der Statusleiste erscheinen und alle Fahrspuren auf dem Spurbild markiert sind, können Sie eine beliebige Fahrspur wählen.

# Route ändern

## Ändern Ihrer Route

Nach Planung einer Route kann es vorkommen, dass Sie den Verlauf der Route oder sogar das Ziel selbst ändern möchten. Es gibt verschiedene Möglichkeiten, um Ihre Route zu ändern, ohne sie komplett neu zu planen.

Um die aktuelle Route zu ändern, tippen Sie im Hauptmenü auf **Route ändern**:

| | |
|---|---|
| <br>**Route ändern** | Tippen Sie auf diese Taste, um die aktuelle Route zu ändern.<br>Diese Taste wird nur angezeigt, wenn eine Route auf Ihrem Gerät aktiv ist. |

## Menü Route ändern

Um die aktuelle Route oder Ihr Ziel zu ändern, tippen Sie auf eine der folgenden Tasten:

| | |
|---|---|
| <br>**Alternative berechnen** | Tippen Sie auf diese Taste, um eine Alternative zur aktuellen Route zu finden.<br>Diese Taste wird nur angezeigt, wenn eine Route auf Ihrem Blue&Me-TomTom 2-Gerät aktiv ist.<br>Dies ist eine einfache Möglichkeit, um eine andere Route zu Ihrem aktuellen Ziel zu finden.<br>Ihr Gerät berechnet nun unter Verwendung anderer Straßen eine neue Route zu Ihrem Ziel.<br>Die neue Route wird neben der Originalroute angezeigt, damit Sie sich zwischen den beiden entscheiden können. |
| <br>**Straßensperre vermeiden** | Während Sie einer geplanten Route folgen, können Sie diese Taste antippen, um eine Straßensperre oder eine Verkehrsstörung auf Ihrer Route zu umfahren.<br>Ihr Gerät schlägt eine neue Route vor, die die Straßen Ihrer aktuellen Route auf der ausgewählten Strecke vermeidet.<br>Wenn die Behinderung aufgehoben wird, tippen Sie auf **Route neu berechnen**, um zu Ihrer ursprünglichen Route zurückzukehren.<br>**Wichtig**: Sie sollten darauf vorbereitet sein, die derzeit benutzte Straße unmittelbar nach Berechnung der neuen Route zu verlassen. |
| <br>**Verzögerungen minimieren** | Tippen Sie auf diese Taste, um verkehrsbedingte Verzögerungen auf einer geplanten Route zu vermeiden.<br>Es ist nicht immer möglich, alle verkehrsbedingten Verzögerungen zu vermeiden. Obwohl Ihr Gerät die Route kontinuierlich auf Störungen überprüft, können Sie durch Tippen auf diese Taste manuell eine Prüfung starten. Ihr Gerät berechnet in diesem Fall die beste Route, um alle oder |

| | |
|---|---|
| | einen Großteil der Störungen zu umfahren.<br>**Hinweis**: Diese Taste wird nur angezeigt, wenn Sie ein Traffic-Abonnement für Ihr Gerät abgeschlossen oder einen RDS/TMC-Empfänger haben. Verkehrsinformationen sind nicht in allen Ländern oder Regionen verfügbar. Weitere Informationen zu den Verkehrsinformationsdiensten von TomTom finden Sie unter tomtom.com/services. |
| **Ziel ändern** | Tippen Sie auf diese Taste, um das aktuelle Ziel zu ändern.<br>Wenn Sie das Ziel ändern, haben Sie bei der Eingabe der neuen Zieladresse dieselben Möglichkeiten wie bei der Planung einer neuen Route. |
| **Teil der Route vermeiden** | Tippen Sie auf diese Taste, um einen Teil Ihrer aktuellen Route zu vermeiden.<br>Auf dem Display erscheint eine Liste der Straßennamen Ihrer Route. Wenn Sie einen Straßennamen antippen, berechnet Ihr Gerät einen Umweg, um die ausgewählte Straße zu vermeiden. Die Routenübersicht zeigt sowohl die neue als auch die Originalroute an. Tippen Sie den rechten Displaybereich an, um eine Route auszuwählen und tippen Sie dann auf **Fertig**.<br>Wenn Sie keine der Routen verwenden möchten, die in der Routenübersicht angezeigt werden, tippen Sie auf **Route ändern**, um Ihre Route auf eine andere Art und Weise zu ändern. |
| **Reisen über...** | Tippen Sie auf diese Taste, um Ihre Route so zu ändern, dass sie an einem bestimmten Ort vorbeiführt – zum Beispiel um jemanden unterwegs zu treffen.<br>Bei der Auswahl des Ortes, an dem Ihre Route vorbeiführen soll, haben Sie dieselben Möglichkeiten wie bei der Planung einer neuen Route.<br>Ihr Gerät berechnet eine Route zu Ihrem Ziel, die am gewählten Ort vorbeiführt.<br>Der ausgewählte Ort wird auf der Karte durch eine Markierung gekennzeichnet.<br>Sie erhalten einen Hinweis, wenn Sie Ihr Ziel erreichen und wenn Sie über einen markierten Ort hinaus fahren. |

# Karte anzeigen

## Informationen zum Anzeigen der Karte

Sie können die Karte auf die gleiche Weise betrachten wie eine herkömmliche Papierlandkarte. Die Karte zeigt Ihre aktuelle Position und viele andere Elemente, wie z. B. Favoriten und POIs.

Um die Karte auf diese Weise anzuzeigen, tippen Sie im Hauptmenü auf **Karte anzeigen** oder **Route anzeigen**.

Sie können verschiedene Orte auf der Karte anzeigen, indem Sie die Karte auf dem Display bewegen. Um die Karte zu verschieben, berühren Sie das Display und ziehen Ihren Finger darüber. Wenn Ihr Gerät Gesten unterstützt, berühren Sie das Display mit Daumen und Zeigefinger einer Hand und führen Sie diese auseinander oder zusammen, um die Kartenansicht zu vergrößern bzw. zu verkleinern.

Um eine Position auszuwählen, tippen Sie in der Karte darauf. Der Cursor markiert die Position und zeigt hilfreiche Informationen dazu in einem Informationsfeld an. Tippen Sie auf das Informationsfeld, um einen Favoriten zu erstellen oder eine Route zu dieser Position zu planen.

## Karte anzeigen

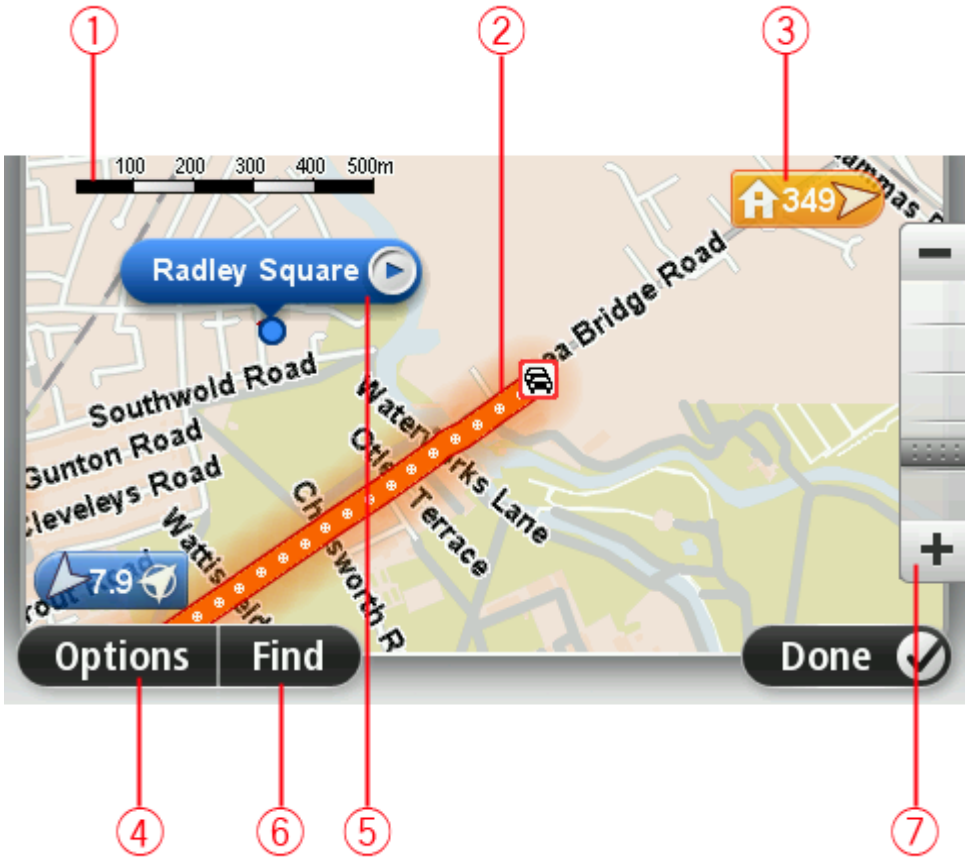

1. Maßstab
2. Verkehrsinfo – aktuelle Verkehrsstörungen. Wählen Sie mithilfe der Taste Optionen aus, ob Verkehrsinformationen auf der Karte angezeigt werden sollen. Wenn Verkehrsinformationen auf der Karte angezeigt werden, werden keine POIs und Favoriten angezeigt.

   **Hinweis**: Wenn Sie einen TomTom Verkehrsinformationsdienst nutzen möchten, benötigen Sie eventuell ein Abonnement oder einen Empfänger. Verkehrsinformationsdienste werden nicht in allen Ländern oder Regionen angeboten. Weitere Informationen finden Sie unter tomtom.com/services.

3. Markierung

   Eine Markierung zeigt die Entfernung zu einem Standort an. Markierungen werden in folgenden Farben angezeigt:

   - Blau – Gibt die aktuelle Position an. Wenn das GPS-Signal verloren geht, wird diese Markierung grau angezeigt.
   - Gelb – Gibt Ihre Heimatadresse an.
   - Rot – Gibt das Ziel an.

   Tippen Sie auf eine Markierung, um die Karte auf den Standort zu zentrieren, auf den die Markierung verweist.

   Sie können auch eine eigene Markierung einstellen. Tippen Sie auf die Pfeil-Taste und dann auf **Marker setzen**, um eine grüne Markierung an der Pfeilposition zu platzieren.

   Um die Markierungen auszublenden, tippen Sie auf **Optionen** und dann auf **Erweitert**, und entfernen Sie das Häkchen neben **Markierungen**.

4. Optionen-Schaltfläche
5. Der Pfeil mit der Straßennamen-Sprechblase

   Tippen Sie auf die Straßennamen-Sprechblase, um das Pfeilmenü zu öffnen. Sie können zur Cursorposition navigieren, die Cursorposition als Favoriten speichern oder ein Sonderziel in der Nähe der Cursorposition suchen.

6. Suchen-Schaltfläche

   Tippen Sie auf diese Taste, um nach bestimmten Adressen, Favoriten oder Sonderzielen zu suchen.

7. Der Zoom-Balken

   Durch Bewegen des Schiebereglers können Sie die Darstellung vergrößern oder verkleinern.

## Optionen

Tippen Sie auf die Taste **Optionen**, um festzulegen, welche Informationen auf der Karte angezeigt werden und um folgende Informationen anzuzeigen:

- **Verkehrsinfo** – Wählen Sie diese Option aus, um Verkehrsinformationen auf der Karte anzuzeigen. Wenn Verkehrsinformationen auf der Karte angezeigt werden, werden keine POIs und Favoriten angezeigt.

  **Hinweis**: Wenn Sie einen TomTom Verkehrsinformationsdienst nutzen möchten, benötigen Sie eventuell ein Abonnement oder einen Empfänger. Verkehrsinformationsdienste werden nicht in allen Ländern oder Regionen angeboten. Weitere Informationen finden Sie unter tomtom.com/services.

- **Namen** – Wählen Sie diese Option aus, um Straßen- und Ortsnamen auf der Karte anzuzeigen.

- **Sonderziele** – Wählen Sie diese Option aus, um Sonderziele (POIs) auf der Karte anzuzeigen. Tippen Sie auf **POIs auswählen**, um festzulegen, welche POI-Kategorien auf der Karte angezeigt werden sollen.
- **Satellitenbilder** – Wählen Sie diese Option aus, um Satellitenbilder vom jeweiligen Kartenausschnitt anzuzeigen. Satellitenbilder sind nicht auf jeder Karte oder für jeden Ort auf der Karte verfügbar.
- **Favoriten** – Wählen Sie diese Option aus, um Ihre Favoriten auf der Karte anzuzeigen.

Tippen Sie auf **Erweitert**, um die nachfolgenden Informationen ein- oder auszublenden:

- **Markierungen** – Wählen Sie diese Option aus, um Markierungen zu aktivieren. Die Markierungen zeigen Ihre aktuelle Position (blau), Ihre Heimatadresse (orange) und Ihren Ziel (rot). Die Markierung zeigt die Entfernung zum betreffenden Standort an.

  Tippen Sie auf eine Markierung, um die Karte um die betreffende Position zu zentrieren.

  Um Ihre eigene Markierung zu erstellen, tippen Sie auf die Cursor-Taste. Tippen Sie dann auf **Marker setzen**, um eine grüne Markierung an der Pfeilposition zu platzieren.

  Um die Anzeige von Markierungen zu deaktivieren, tippen Sie auf **Optionen** und dann auf **Erweitert**, und entfernen Sie das Häkchen neben **Markierungen**.
- **Koordinaten** – Wählen Sie diese Option aus, um die GPS-Koordinaten in der linken unteren Ecke der Karte anzuzeigen.

## Cursormenü

Sie können den Cursor für mehr verwenden, als nur eine Position auf der Karte zu markieren.

Platzieren Sie den Pfeil auf der Karte und tippen Sie dann auf **Pfeil**. Tippen Sie dann auf eine der folgenden Tasten:

| | |
|---|---|
| **Dorthin navigieren** | Tippen Sie auf diese Taste, um eine Route zur Position des Pfeils auf der Karte zu planen. |
| **Standort anzeigen** | Tippen Sie auf diese Taste, um Informationen zur markierten Position anzuzeigen (zum Beispiel die Adresse). |
| **Marker setzen** | Tippen Sie auf diese Taste, um Ihre eigene grüne Markierung zu erstellen und auf der Pfeilposition zu platzieren.<br>Falls bereits eine grüne Markierung vorhanden ist, ändert sich diese Taste in **Markierung löschen**. |
| **POI in der Nähe suchen** | Tippen Sie auf diese Taste, um einen POI in der Nähe der Cursorposition auf der Karte zu finden.<br>Wenn der Cursor z. B. derzeit die Position eines Restaurants auf der Karte markiert, können Sie nach einem Parkhaus in der Nähe suchen. |

| | |
|---|---|
| <br>**Ort korrigieren** | Tippen Sie auf diese Taste, um eine Kartenkorrektur für die Cursorposition auf der Karte vorzunehmen.<br>Sie können die Korrektur auf nur Ihrer eigenen Karte vornehmen, oder Sie können sie an die TomTom Map Share-Community weitergeben. |
| <br>**Anrufen...** | Tippen Sie auf diese Taste, um den Eintrag an der Cursorposition anzurufen.<br>Diese Taste ist nur verfügbar, wenn Ihr Blue&Me-TomTom 2 die Telefonnummer des Eintrags kennt.<br>Die Telefonnummern für viele POIs sind auf Ihrem Blue&Me-TomTom 2.<br>Sie können auch die Telefonnummern Ihrer selbst erstellten POIs anrufen. |
| <br>**Als Favorit hinzufügen** | Tippen Sie auf diese Taste, um einen Favoriten an der Pfeilposition auf der Karte zu erstellen. |
| <br>**Als POI hinzufügen** | Tippen Sie auf diese Taste, um einen POI an der Pfeilposition auf der Karte zu erstellen. |
| <br>**Reisen über...** | Tippen Sie auf diese Taste, wenn Ihre aktuelle Route auf der Karte über die Cursorposition führen soll. Ihr Ziel bleibt unverändert, aber Ihre Route führt nun über diese Position.<br>Diese Taste wird nur angezeigt, wenn eine Route geplant ist. |
| <br>**Auf Karte zentrieren** | Tippen Sie auf diese Taste, um die Karte auf die Cursorposition zu zentrieren. |

# Kartenkorrekturen

## Info zu Map Share

Map Share hilft Ihnen, Kartenfehler zu korrigieren. Sie können verschiedene Arten von Kartenfehlern korrigieren.

Um Korrekturen an Ihrer eigenen Karte vorzunehmen, tippen Sie im Menü „Einstellungen“ auf **Kartenkorrekturen**.

**Hinweis**: Map Share ist nicht überall verfügbar. Weitere Informationen erhalten Sie unter tomtom.com/mapshare.

## Kartenfehler korrigieren

**Wichtig**: Geben Sie aus Sicherheitsgründen nicht alle Einzelheiten einer Kartenkorrektur ein, während Sie fahren. Markieren Sie stattdessen nur den Ort des Kartenfehlers auf der Karte und geben Sie die weiteren Einzelheiten später ein.

So korrigieren Sie einen Kartenfehler:

1. Tippen Sie im Menü „Einstellungen“ auf **Kartenkorrekturen**.

2. Tippen Sie auf **Kartenfehler korrigieren**.
3. Wählen Sie die Art der Kartenkorrektur aus, die Sie anwenden möchten.
4. Wählen Sie aus, wie Sie die Position auswählen möchten.
5. Wählen Sie den Ort aus. Tippen Sie dann auf **Fertig**.
6. Geben Sie die Einzelheiten der Kartenkorrektur ein. Tippen Sie dann auf **Fertig**.
7. Wählen Sie aus, ob die Korrektur vorübergehend oder dauerhaft ist.
8. Tippen Sie auf **Weiter**.

   Die Korrektur wird gespeichert.

## Die verschiedenen Arten von Kartenkorrekturen

Um Korrekturen an Ihrer Karte vorzunehmen, tippen Sie im Menü „Einstellungen“ auf **Kartenkorrekturen** und dann auf **Kartenfehler korrigieren**. Sie können verschiedene Arten von Kartenkorrekturen vornehmen.

**Straße (ent)sperren**

Tippen Sie auf diese Taste, um eine Straße zu sperren oder zu entsperren. Das Sperren bzw. Entsperren kann sich auf eine oder beide Verkehrsrichtungen beziehen.

Um beispielsweise eine Straße in der Nähe Ihrer aktuellen Position zu korrigieren, gehen Sie wie folgt vor:

1. Tippen Sie auf **Straße (ent)sperren**.
2. Tippen Sie auf **In Ihrer Nähe**, um eine Straße in der Nähe Ihrer aktuellen Position auszuwählen. Sie können Straßen anhand ihres Namens, in der Nähe Ihres Heimatorts oder auf der Karte auswählen.
3. Wählen Sie die Straße oder den Straßenabschnitt, den Sie korrigieren möchten, durch Antippen auf der Karte aus.

   Die ausgewählte Straße wird markiert, und der Cursor zeigt den Straßennamen an.
4. Tippen Sie auf **Fertig**.

   Ihr Gerät zeigt die Straße und gibt für beide Verkehrsrichtungen an, ob der Verkehr freigegeben oder gesperrt ist.

5. Tippen Sie auf eine der Richtungstasten, um den Verkehrsfluss in die jeweilige Richtung zu sperren oder zu entsperren.
6. Tippen Sie auf **Fertig**.

**Verkehrsrichtung umkehren**

Tippen Sie auf diese Taste, um die Verkehrsrichtung einer Einbahnstraße zu korrigieren, wenn die auf der Karte angezeigte Verkehrsrichtung nicht mit der tatsächlichen Verkehrsrichtung übereinstimmt.

**Hinweis**: Die Umkehrung der Verkehrsrichtung ist nur bei Einbahnstraßen möglich. Wenn Sie eine Straße auswählen, die in beiden Richtungen befahrbar ist, haben Sie stattdessen die Möglichkeit, die Straße zu sperren bzw. zu entsperren.

**Straßennamen bearbeiten**

Tippen Sie auf diese Taste, um den Namen einer Straße auf Ihrer Karte zu ändern.

Um beispielsweise eine Straße in der Nähe Ihrer aktuellen Position umzubenennen, gehen Sie wie folgt vor:

1. Tippen Sie auf **Straßennamen bearbeiten**.
2. Tippen Sie auf **In Ihrer Nähe**.
3. Wählen Sie die Straße oder den Straßenabschnitt, den Sie korrigie-

| | |
|---|---|
| | ren möchten, durch Antippen auf der Karte aus.<br>Die ausgewählte Straße wird markiert, und der Cursor zeigt den Straßennamen an.<br>4. Tippen Sie auf **Fertig**.<br>**Tipp:** Wenn der markierte Abschnitt nicht korrekt ist, tippen Sie auf **Bearbeiten**, um einzelne Straßenabschnitte zu ändern.<br>5. Geben Sie den korrekten Straßennamen ein.<br>6. Tippen Sie auf **Weiter**. |
| <br>**Abbiegeverbote ändern** | Tippen Sie diese Taste an, um falsche Abbiegerichtungen von Straßen zu ändern und zu melden. |
| <br>**Geschwindigkeit für Straße ändern** | Tippen Sie auf diese Taste, um die zulässige Höchstgeschwindigkeit von Straßen zu ändern oder zu melden. |
| <br>**Kreisverkehr hinzufügen oder löschen** | Tippen Sie auf diese Taste, um einen Kreisverkehr hinzuzufügen oder zu entfernen. |
| <br>**Fehlenden POI hinzufügen** | Tippen Sie auf diese Taste, um ein neues Sonderziel (einen POI) hinzuzufügen.<br>Um beispielsweise ein neues Restaurant in der Nähe Ihrer aktuellen Position hinzuzufügen, gehen Sie wie folgt vor:<br>1. Tippen Sie auf **Fehlenden POI hinzufügen**.<br>2. Tippen Sie in der Liste der POI-Kategorien auf **Restaurant**.<br>3. Tippen Sie auf **In Ihrer Nähe**.<br>Sie können die Position entweder durch Eingabe der Adresse auswählen oder auf der Karte markieren. Tippen Sie auf **In Ihrer Nähe** oder **In der Nähe Ihrer Adresse**, um die Karte an Ihrer aktuellen Position oder bei Ihrer Heimatadresse zu öffnen<br>4. Wählen Sie die Position des fehlenden Restaurants aus.<br>5. Tippen Sie auf **Fertig**.<br>6. Geben Sie den Namen des Restaurants ein und tippen Sie auf **Weiter**.<br>7. Wenn Sie die Telefonnummer des Restaurants kennen, geben Sie sie ein, und tippen Sie auf **Weiter**.<br>Wenn Sie die Telefonnummer nicht kennen, tippen Sie einfach auf **Weiter**, ohne eine Nummer einzugeben. |

| | |
|---|---|
| | 1. Tippen Sie auf **Weiter**. |
| **POI bearbeiten** | Tippen Sie auf diese Taste, um einen vorhandenen POI zu bearbeiten.<br>Mit dieser Taste können Sie folgende Änderungen an einem POI vornehmen:<br>▪ POI löschen.<br>▪ POI umbenennen.<br>▪ Telefonnummer des POI ändern.<br>▪ POI einer anderen Kategorie zuordnen.<br>▪ POI auf der Karte verschieben. |
| **Anmerkung zum POI** | Tippen Sie auf diese Taste, um eine Anmerkung zu einem POI einzugeben. Tippen Sie auf diese Taste, wenn Sie den POI-Fehler nicht mit der Taste **POI bearbeiten** korrigieren können. |
| **Hausnummer korrigieren** | Tippen Sie auf diese Taste, um die Position einer Hausnummer zu korrigieren. Geben Sie die zu korrigierende Adresse ein und wählen Sie dann auf Ihrer Karte die korrekte Position dieser Hausnummer aus. |
| **Vorhandene Straße** | Tippen Sie auf diese Taste, um eine vorhandene Straße zu bearbeiten. Sobald Sie die Straße ausgewählt haben, können Sie festlegen, welcher Fehler gemeldet werden soll. Sie können mehrere Fehlerarten für eine Straße melden. |
| **Fehlende Straße** | Tippen Sie auf diese Taste, um eine fehlende Straße zu melden. Sie müssen den Anfangs- und Endpunkt der fehlenden Straße festlegen. |
| **Stadt** | Tippen Sie auf diese Taste, um einen Fehler zu melden, der eine Stadt oder eine andere Ortschaft betrifft. Sie können folgende Fehlerarten melden:<br>▪ Stadt fehlt<br>▪ Falscher Ortsname<br>▪ Alternativer Ortsname<br>▪ Sonstige |
| **Autobahnauf-/-ausfahrt** | Tippen Sie auf diese Taste, um einen Fehler zu melden, der eine Autobahnauf- oder -ausfahrt betrifft. |

| | |
|---|---|
| <br>**Postleitzahl** | Tippen Sie auf diese Taste, um einen Fehler zu melden, der eine Postleitzahl betrifft. |
| <br>**Sonstige** | Tippen Sie auf diese Taste, um andere Korrekturarten zu melden.<br>Diese Korrekturen werden nicht sofort auf Ihre Karte angewendet, sondern in einem besonderen Bericht gespeichert.<br>Sie können eine allgemeine Beschreibung des Kartenfehlers eingeben und dann auf **Fertig** tippen. |

# Sounds und Stimmen

## Info zu Tönen und Stimmen

Ihr Blue&Me-TomTom 2-Gerät verwendet Sounds für einige oder alle der folgenden Befehle:

- Navigationsanweisungen und sonstige Routenhinweise
- Verkehrsinformationen

  **Hinweis**: Wenn Sie einen TomTom Verkehrsinformationsdienst nutzen möchten, benötigen Sie eventuell ein Abonnement oder einen Empfänger. Verkehrsinformationsdienste werden nicht in allen Ländern oder Regionen angeboten. Weitere Informationen finden Sie unter tomtom.com/services.

- Warnungen, die Sie selbst einrichten

Für Ihr Gerät stehen zwei Arten von Stimmen zur Verfügung:

- Computerstimmen

  Computerstimmen werden von Ihrem Gerät erzeugt. Sie liefern Routenanweisungen und lesen Städte- und Straßennamen, Verkehrs- und andere nützliche Informationen laut vor.
- Menschliche Stimmen

  Diese Stimmen wurden von einem Sprecher aufgenommen und werden nur zur Erteilung von Routenhinweisen verwendet.

## Was sind Computerstimmen?

Ihr Blue&Me-TomTom 2-Gerät nutzt die Technologie der Sprachsynthese, um Ihnen mithilfe einer Computerstimme die Straßennamen auf Ihrer Route während der Routenführung vorzulesen.

Eine Computerstimme, die Straßennamen vorliest, analysiert vor dem Vorlesen die gesamte Wortgruppe oder den gesamten Satz, um sicherzustellen, dass der Satz so natürlich wie möglich gesprochen wird.

Computerstimmen können ausländische Orts- und Straßennamen erkennen und richtig aussprechen. Die englische Computerstimme kann zum Beispiel französische Straßennamen lesen und ansagen, die Aussprache ist möglicherweise aber nicht ganz korrekt.

## Eine Stimme auswählen

Um auf Ihrem Blue&Me-TomTom 2-Gerät eine andere Stimme auszuwählen, tippen Sie im Menü **Einstellungen** auf **Stimme ändern** oder tippen Sie auf **Stimmen** und danach auf **Stimme ändern** und wählen Sie die gewünschte Stimme aus.

## Lautstärke anpassen

Sie können die Lautstärke Ihres Blue&Me-TomTom 2-Geräts auf verschiedene Art und Weise einstellen.

- In der Fahransicht.

Tippen Sie das mittlere Feld der Statusleiste an, und stellen Sie die Lautstärke mit dem Schieberegler ein. Die letzte Routenanweisung wird wiederholt, damit Sie die neue Lautstärke beurteilen können.

- Im Menü Einstellungen.

  Tippen Sie im Hauptmenü auf **Einstellungen** und dann auf **Lautstärken**. Stellen Sie die Lautstärke mit dem Schieberegler ein. Tippen Sie auf **Test**, um die neue Lautstärke zu testen.

# Einstellungen

## Informationen zu den Einstellungen

Sie können das Aussehen und die Funktionsweise Ihres Blue&Me-TomTom 2-Geräts an Ihre persönlichen Bedürfnisse anpassen. Die meisten Einstellungen Ihres Geräts lassen sich aufrufen, indem Sie im Hauptmenü auf **Einstellungen** tippen.

**Hinweis**: Nicht alle hier beschriebenen Einstellungen sind auf allen Geräten verfügbar.

## 2D/3D-Einstellungen

**2D/3D-Einstellungen**

Tippen Sie auf diese Taste, um die Standardansicht der Karte einzustellen. Um zwischen der 2D- und der 3D-Ansicht zu wechseln, tippen Sie in der Fahransicht auf die linke Seite der Statusleiste.

In manchen Fällen ist es einfacher, die Karte von oben anzuzeigen, z. B. wenn Sie durch ein kompliziertes Straßennetz navigieren.

In der 2D-Ansicht ist eine zweidimensionale Karte so zu sehen, als würde man sie von oben betrachten.

In der 3D-Ansicht ist eine dreidimensionale Karte so zu sehen, als würde man durch die Landschaft fahren.

Es stehen folgende Tasten zur Verfügung:

- **In der 2D-Ansicht: Karte in Fahrtrichtung drehen** – Tippen Sie auf diese Taste, damit die Karte automatisch nach oben in die Richtung gedreht wird, in die Sie gerade fahren.
- **In die 3D-Ansicht wechseln, wenn einer Route gefolgt wird** – Tippen Sie auf diese Taste, wenn die Karte automatisch in der 3D-Ansicht angezeigt werden soll, wenn Sie einer Route folgen.

## Erweiterte Einstellungen

**Erweiterte Einstellungen**

Tippen Sie auf diese Taste, um folgende erweiterte Einstellungen auszuwählen:

- **Hausnummer vor Straßennamen anzeigen** – Wenn diese Einstellung ausgewählt ist, wird bei Adressen erst die Hausnummer und dann der Straßenname angezeigt, beispielsweise „10  Downing Street“.
- **Straßennamen anzeigen** – Wenn diese Einstellung ausgewählt ist, werden in der Fahransicht Straßennamen auf der Karte angezeigt.
- **Nächsten Straßennamen anzeigen** – Wenn diese Einstellung ausgewählt ist, wird der Name der nächsten Straße, die auf Ihrer Route liegt, oben in der Fahransicht angezeigt.
- **Aktuellen Straßennamen auf Karte anzeigen** – Wenn diese Einstellung ausgewählt ist, wird der Name der Straße, auf der Sie gerade fahren, in der Fahransicht über der Statusleiste angezeigt.
- **Vorschau des Standorts anzeigen** – Wenn diese Einstellung ausge-

wählt ist, wird während der Routenplanung eine grafische Vorschau Ihres Ziels angezeigt.

- **Automatischen Zoom in der 2D-Ansicht aktivieren**: Wenn diese Einstellung ausgewählt ist, wird die gesamte Route in der Fahransicht angezeigt, wenn die Karte in 2D zu sehen ist.
- **Automatischen Zoom in der 3D-Ansicht aktivieren**: Wenn diese Einstellung ausgewählt ist, sehen Sie ein breiteres Bild, wenn Sie auf Autobahnen und Hauptstraßen unterwegs sind. Die Ansicht wird automatisch vergrößert, wenn Sie sich Kreuzungen nähern.

  **Spurbilder anzeigen** – Wenn diese Einstellung ausgewählt ist, zeigt eine grafische Übersicht der vor Ihnen liegenden Straße an, welche Spur Sie nehmen müssen, wenn Sie sich einer Kreuzung oder Autobahnabfahrt nähern. Sie können das Spurbild als geteilte Ansicht oder als Vollbild anzeigen. Sie können die Spurbilder aber auch komplett ausschalten. Diese Funktion ist nicht für alle Straßen verfügbar.
- **Tipps anzeigen**: Mit dieser Option können Sie die Anzeige von Tipps ein- und ausschalten.
- **Uhr automatisch an Zeitzone anpassen**: Bei Auswahl dieser Einstellung wird Ihre Uhr automatisch an Ihre Zeitzone angepasst.

## Akkuenergie sparen

**Akkuenergie sparen**

Um die Energiespareinstellungen zu ändern, tippen Sie auf diese Taste auf Ihrem Gerät.

## Akkustatus

**Akkustatus**

Tippen Sie auf diese Taste, um den Akkustatus zu überprüfen.

## Helligkeit

**Helligkeit**

Tippen Sie auf diese Taste, um die Bildschirmhelligkeit einzustellen. Bewegen Sie die Schieberegler, um die Helligkeit anzupassen.

Um die Karte und die Menüs in Tages- oder Nachtfarben anzuzeigen, tippen Sie im Menü „Einstellungen“ auf **Tagesfarben verwenden** oder **Nachtfarben verwenden**.

## Fahrzeugsymbol

**Fahrzeugsymbol**

Tippen Sie auf diese Taste, um das Symbol festzulegen, mit dem Ihre aktuelle Position in der Fahransicht angezeigt wird.

## Heimatadresse

**Heimatadresse**

Tippen Sie auf diese Taste, um Ihre Heimatadresse festzulegen oder zu ändern. Sie geben die Adresse genau wie beim Planen einer Route ein.

Die Heimatadresse vereinfacht das Planen einer Route zu einem bestimmten Ort.

Für die meisten Personen ist die Heimatadresse mit ihrer tatsächlichen Wohnadresse identisch. Sie können Ihre Heimatadresse jedoch auch auf ein Ziel einstellen, das Sie regelmäßig anfahren, wie z. B. Ihre Arbeitsadresse.

## Sprache

**Sprache**

Tippen Sie auf diese Taste, um die Sprache der Tasten und Meldungen Ihres Geräts zu ändern.

Sie können aus einer Vielzahl von Sprachen wählen. Wenn Sie die Sprache ändern, haben Sie auch die Möglichkeit, die Stimme zu wechseln.

## Kartenfarben

**Kartenfarben**

Tippen Sie auf diese Taste, um die Farbschemas für die Tag- und Nachtansicht festzulegen.

Tippen Sie auf **Suchen**, um durch Eintippen des Namens nach einem Farbschema zu suchen.

## Tastatur

**Tastatur**

Tippen Sie auf diese Taste, um die gewünschten Tastaturen und die Tastenanordnung der lateinischen Tastatur auszuwählen.

Die Tastatur benötigen Sie zum Eingeben von Namen und Adressen, beispielsweise wenn Sie eine Route planen oder den Namen einer Stadt oder eines örtlichen Restaurants suchen.

## Eigenes Menü erstellen

**Eigenes Menü erstellen**

Tippen Sie auf diese Taste, um Tasten zu Ihrem personalisierten Menü hinzuzufügen.

Wenn dieses Menü nur zwei Tasten umfasst, werden diese in der Fahransicht angezeigt.

Wenn Sie drei oder mehr Tasten in Ihrem Menü haben, erscheint eine Taste in der Fahransicht, die das Menü bei Antippen öffnet.

## Favoriten

**Favoriten**

Tippen Sie auf diese Taste, um Favoriten hinzuzufügen, umzubenennen oder zu löschen.

Favoriten bieten eine einfache Methode für die Auswahl einer Position, ohne eine Adresse eingeben zu müssen. Favoriten müssen nicht zwangsläufig bevorzugte Orte sein, sie sind vielmehr eine Sammlung nützlicher Adressen.

Um einen neuen Favoriten zu erstellen, tippen Sie auf **Hinzufügen**. Geben Sie dann die Adresse für diesen Ort genauso ein, wie Sie eine Adresse beim Planen einer Route eingeben.

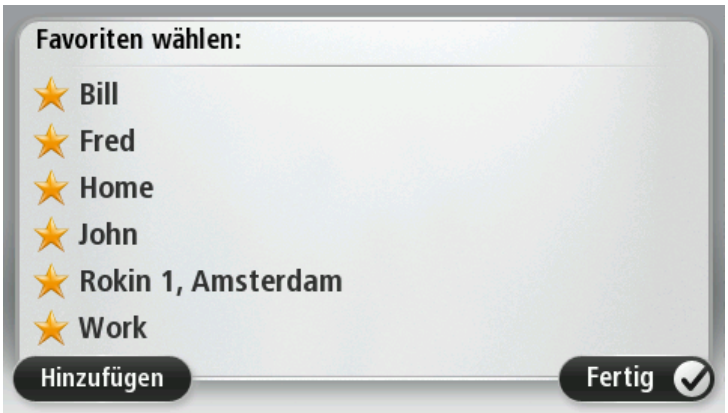


Um einen bestehenden Favoriten anzuzeigen oder zu ändern, tippen Sie auf eines der Listenelemente. Um weitere Favoriten auf der Karte anzuzeigen, tippen Sie auf die Pfeilschaltflächen nach links oder rechts.

## POIs verwalten

**POIs verwalten**

Tippen Sie auf diese Taste, um Ihre Sonderziel (POI)-Kategorien und -Standorte zu verwalten.

Sie können Ihr Blue&Me-TomTom 2-Gerät so einrichten, dass es Sie darauf hinweist, wenn Sie sich in der Nähe bestimmter POI-Typen befinden. Beispielsweise können Sie das Gerät so einstellen, dass es Sie darauf hinweist, wenn Sie sich gerade einer Tankstelle nähern.

Sie können eigene POI-Kategorien erstellen und Ihre POI-Standorte zu diesen Kategorien hinzufügen.

Sie können beispielsweise eine neue POI-Kategorie mit der Bezeichnung „Freunde“ erstellen. Dann können Sie die Adressen aller Ihrer Freunde als POIs zu dieser neuen Kategorie hinzufügen.

Tippen Sie auf die folgenden Tasten, um Ihre eigenen POIs zu erstellen und zu pflegen:

- **POI hinzufügen** –·Tippen Sie auf diese Taste, um einen Standort zu einer Ihrer eigenen POI-Kategorien hinzuzufügen.
- **In der Nähe des POI warnen** – Tippen Sie auf diese Taste, um Ihr Gerät so einzustellen, dass es Sie darauf hinweist, wenn Sie sich ausgewählten POIs nähern.
- **POI löschen** – tippen Sie auf diese Taste, um einen POI zu löschen.
- **POI bearbeiten** - Tippen Sie auf diese Taste, um einen Ihrer eigenen POIs zu bearbeiten.
- **POI-Kategorie hinzufügen** – Tippen Sie auf diese Taste, um eine neue POI-Kategorie zu erstellen.
- **POI-Kategorie löschen** - Tippen Sie auf diese Taste, um eine Ihrer eigenen POI-Kategorien zu löschen.

## Verbindungen

**Verbindungen**

Tippen Sie auf diese Taste, um das Menü „Verbindungen“ zu öffnen.

Wenn das Gerät nicht mit Blue&Me verbunden ist, können Sie die Telefoneinstellungen verwalten und Bluetooth sowie den Flugmodus aktivieren oder deaktivieren. Wenn Sie Bluetooth deaktivieren oder den Flugmodus aktivieren, können Sie Ihr Blue&Me-TomTom 2-Gerät nicht mit Blue&Me verbinden.

Sie können auch den Netzwerk- und GPS-Status sehen oder zum Hauptmenü von Blue&Me gehen.

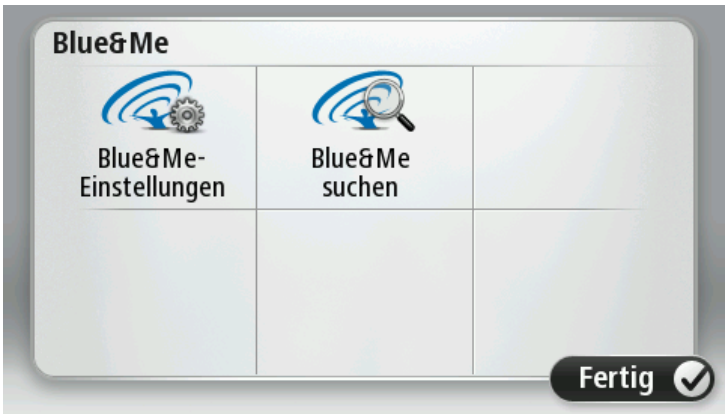


Über das Blue&Me-Menü können Sie auf das Menü „Blue&Me-Einstellungen“ zugreifen, das im Kapitel **Blue&Me-Steuerung** beschrieben wird. Zusätzlich können Sie nach Blue&Me-Geräten suchen, indem Sie auf die Taste **Blue&Me suchen** tippen. Dies ist möglicherweise hilfreich, wenn Ihr Blue&Me-TomTom 2-Gerät bei zwei Fahrzeugen verwendet wird, die beide über ein installiertes Blue&Me-System verfügen.

Weitere Informationen dazu, wie Sie Ihr Handy anschließen und Freisprechtelefonate führen können, finden Sie unter **Freisprechen**.

## Routenplanung

**Routenplanung**

Tippen Sie auf die Taste **Routenplanung**, um festzulegen, wie Ihr Blue&Me-TomTom 2 die Routen berechnet, die Sie planen. Die Einstellungen zur Planung bestehen aus mehreren Optionen, die über mehrere Bildschirme verteilt sind. Unten finden Sie Beschreibungen zu allen Einstellungen.

### Routenplanung

Geben Sie den Routentyp an, den Ihr Blue&Me-TomTom 2 für Sie berechnen soll.

Tippen Sie auf **IQ Routes**, wenn das Gerät IQ Routes verwenden soll, um die bestmögliche Route für Sie zu finden.

### Schnellste Route

Wählen Sie aus, ob Sie Autobahnen vermeiden möchten.

### Neuberechnungseinstellungen

**Hinweis**: Diese Einstellung ist nur verfügbar, wenn Sie ein Traffic-Abonnement für Ihr Gerät abgeschlossen oder einen RDS/TMC-Empfänger haben. Verkehrsinformationen sind nicht in allen Ländern oder Regionen verfügbar. Weitere Informationen zu den Verkehrsinformationsdiensten von TomTom finden Sie unter tomtom.com/services.

Stellen Sie ein, ob Ihr Blue&Me-TomTom 2 Ihre aktuelle Route neu berechnen soll, falls unterwegs eine schnellere Route für Sie ermittelt wird. Diese Funktion ist nützlich, wenn unterwegs auf Ihrer Route Verkehrsbehinderungen auftreten oder sich auflösen. Wählen Sie aus den folgenden Einstellungen:

- **Immer zu dieser Route wechseln** - Wählen Sie diese Option aus, wenn Sie keine Benachrichtigungen erhalten möchten, wenn eine schnellere Route gefunden wird. Es wird automatisch die schnellste Route neu berechnet.
- **Nachfragen, ob ich diese Route nutzen möchte** - Wählen Sie diese Option aus, wenn Sie gefragt werden möchten, ob Sie die neue Route nutzen möchten. Tippen Sie bei der Frage, ob Sie die alternative Route verwenden möchten, auf **Ja**, damit die schnellste Route neu berechnet wird. Tippen Sie auf **Nein**, wenn Sie die alternative Route nicht nutzen möchten.

  Tippen Sie auf **Infos**, um eine Zusammenfassung der ursprünglichen und der alternativen Routen zu erhalten. Tippen Sie anschließend auf **Fertig**, um die schnellste Route zu nutzen oder auf**Aktuelle Route**, um Ihre ursprüngliche Route beizubehalten.
- **Meine Route nie ändern** - Wählen Sie diese Option, wenn Sie keine Benachrichtigungen erhalten möchten und die neue Route auf dem Bildschirm angezeigt werden soll.

### Karteninformationseinstellungen

Stellen Sie ein, ob Sie gewarnt werden möchten, wenn Ihre Route durch eine Gegend verläuft, für die Ihre Karte nur beschränkte Informationen enthält.

**Einstellungen für Mautstraßen, Fähren, Fahrgemeinschaftsspuren und unbefestigte Straßen**

Stellen Sie ein, wie Ihr Blue&Me-TomTom 2 mit jeder dieser vier Besonderheiten der Straße umgeht, wenn das Gerät eine Route berechnet.

Fahrgemeinschaftsspuren werden auch manchmal als „High Occupancy Vehicle Lanes“ bezeichnet und sind nicht in allen Ländern verfügbar. Um auf diesen Spuren fahren zu können, muss sich z. B. mehr als eine Person im Fahrzeug befinden, oder das Fahrzeug muss möglicherweise umweltfreundlichen Kraftstoff verwenden.

**Routenübersicht**

Legen Sie fest, ob die Routenübersicht automatisch geschlossen werden soll, nachdem Sie eine Route geplant haben. Wenn Sie **Nein** auswählen, müssen Sie bei jeder Routenplanung auf **Fertig** tippen, um die Routenübersicht zu schließen.

## Standard wiederherstellen

**Standard wiederherstellen**

Tippen Sie auf diese Taste, um alle Ihre persönlichen Einstellungen zu löschen und die werkseitigen Standardeinstellungen Ihres Blue&Me-TomTom 2-Geräts wiederherzustellen.

Es handelt sich dabei nicht um ein Software-Update und es wirkt sich nicht auf die Software-Anwendung aus, die auf Ihrem Gerät installiert ist.

**Wichtig**: **Diese Funktion löscht alle Ihre persönlichen Einstellungen**!

Wenn Sie Ihre persönlichen Informationen und Einstellungen behalten möchten, legen Sie eine vollständige Sicherungskopie Ihres Geräts an, bevor Sie es zurücksetzen. Dann können Sie nach dem Zurücksetzen Ihres Geräts alle Ihre persönlichen Informationen und Einstellungen wiederherstellen.

Dies beinhaltet Elemente wie Ihre Heimatadresse oder Favoriten sowie Ihr personalisiertes Menü.

## Sicherheitseinstellungen

**Sicherheitseinstellungen**

Tippen Sie auf diese Taste, um die Sicherheitsfunktionen auszuwählen, die Sie auf Ihrem Gerät verwenden möchten.

## Uhrzeit

**Uhrzeit**

Tippen Sie auf diese Taste, um das Uhrzeitformat auszuwählen. Sobald wieder eine GPS-Ortung möglich ist, wird die Uhrzeit automatisch eingestellt. Falls keine GPS-Ortung möglich ist, können Sie die Uhrzeit manuell einstellen.

## Einheiten

**Einheiten**

Tippen Sie auf diese Taste, um die Einheiten festzulegen, die auf Ihrem Gerät für Funktionen wie die Routenplanung genutzt werden.

## POI auf Karte anzeigen

**POI auf Karte anzeigen**

Tippen Sie auf diese Taste, um die Sonderziel-Typen (POIs) auszuwählen, die auf der Karte angezeigt werden sollen.

1. Tippen Sie im Menü Einstellungen auf **POI auf Karte anzeigen**.
2. Legen Sie fest, welche POI-Kategorien auf der Karte angezeigt werden sollen.

   Tippen Sie auf **Suchen**, und nutzen Sie die Tastatur, um nach einem Kategorienamen zu suchen.
3. Wählen Sie aus, ob POIs in der 2D- und/oder 3D-Ansicht auf der Karte angezeigt werden sollen.
4. Tippen Sie auf **Fertig**.

Sonderziele werden in der Karte immer als Symbole angezeigt.

## Lautsprecher

**Lautsprecher**

Tippen Sie auf diese Taste, um den Lautsprecher oder die Lautsprecherverbindung auszuwählen, den bzw. die Ihr Gerät verwendet.

## Start-Up

**Start-Up**

Tippen Sie auf diese Taste, um festzulegen, wie sich Ihr Gerät beim Start verhalten soll.

## Mein Gerät und ich

**Mein Gerät und ich**

Tippen Sie auf diese Taste, um technische Informationen zu Ihrem Blue&Me-TomTom 2 aufzurufen und auszuwählen, ob Sie Informationen für TomTom freigeben möchten.

Ein Menü mit folgenden Optionen wird angezeigt:

**Info zu meinem Gerät**

Tippen Sie auf diese Taste, um technische Informationen wie die Seriennummer des Geräts oder die Version der Anwendung und der Karte auf Ihrem Blue&Me-TomTom 2 anzuzeigen.

**Meine Informationen**

Tippen Sie auf diese Taste, um festzulegen, ob Sie Informationen für TomTom freigeben möchten.

## Statusleiste

**Statusleiste**

Tippen Sie auf diese Taste, um festzulegen, welche Informationen auf der Statusleiste angezeigt werden sollen:

- **Horizontal** – Die Statusleiste wird unterhalb der Fahransicht angezeigt.
- **Vertikal** – Die Statusleiste wird rechts von der Fahransicht angezeigt.
- **Höchstgeschwindigkeit**

**Wichtig**: Die Geschwindigkeitsbeschränkung wird neben Ihrer aktuellen Geschwindigkeit angezeigt. Wenn Sie schneller fahren, als das Tempolimit zulässt, sehen Sie eine Warnung in der Statusleiste, z. B. kann die Statusleiste rot werden.

Nicht für alle Straßen sind Informationen zu Tempolimits vorhanden.

- **Aktuelle Zeit**
- **Verbleibende Entfernung** – Die Entfernung zu Ihrem Ziel.
- **Zeitreserve** – Ihr Gerät zeigt Ihnen an, wie lange Sie vor oder nach der gewünschten Ankunftszeit, die Sie beim Planen der Route angegeben haben, ankommen werden.

## Karte wechseln

**Karten**

Tippen Sie auf diese Taste, um die Karte auszuwählen, die Sie für die Routenplanung und Navigation verwenden möchten.

Auch wenn Sie mehr als eine Karte auf dem Gerät speichern können, können Sie jeweils nur eine Karte zur Planung und Navigation verwenden.

Um von der aktuellen Karte zu einer anderen Karte zu wechseln, um eine Route in einem anderen Land oder einer anderen Region zu planen, tippen Sie einfach auf diese Taste.

**Hinweis**: Wenn Sie das erste Mal zu einer Karte wechseln, müssen Sie möglicherweise eine Verbindung mit Ihrem MyTomTom-Konto herstellen und die Karte aktivieren.

## Sprachanweisungen ausschalten/Sprachanweisungen einschalten

**Sprachanweisungen ausschalten**

Tippen Sie auf diese Taste, um die Sprachanweisungen auszuschalten. Sie erhalten dann keine gesprochenen Navigationsanweisungen mehr. Andere Informationen wie Verkehrsmeldungen und Warnungen werden jedoch weiterhin wiedergegeben.

**Hinweis**: Wenn Sie die auf Ihrem Gerät verwendete Stimme ändern, werden die Sprachanweisungen automatisch für die neue Stimme

aktiviert.

**Sprachan-weisungen ein-schalten**

Tippen Sie auf diese Taste, um die Sprachanweisungen einzuschalten und gesprochene Navigationsanweisungen zu erhalten.

## Nachtfarben verwenden / Tagesfarben verwenden

**Nachtfarben verwenden**

Tippen Sie auf diese Taste, um die Helligkeit des Displays zu verringern und die Karte mit dunkleren Farben anzuzeigen.

Wenn Sie nachts oder durch einen dunklen Tunnel fahren, können Sie das Display einfacher ablesen und werden weniger vom Verkehrsgeschehen abgelenkt, wenn die Helligkeit des Displays reduziert ist.

**Tipp**: Ihr Gerät kann je nach Tageszeit zwischen Nacht- und Tagesfarben wechseln. Um automatisch zwischen Tages- und Nachtfarben umzuschalten, tippen Sie im Menü „Einstellungen“ auf **Helligkeit** und wählen Sie dann **Bei Dunkelheit zu Nachtansicht wechseln**.

**Tagesfarben verwenden**

Tippen Sie auf diese Taste, um die Helligkeit des Displays zu erhöhen und die Karte mit helleren Farben anzuzeigen.

## Stimmen

**Stimme ändern**

Tippen Sie auf diese Taste, um die Stimme zu ändern, die Ihnen den Weg ansagt und andere Anweisungen zu Ihrer Route gibt.

Es ist eine Vielzahl von Stimmen verfügbar. Es gibt Computerstimmen, die Straßennamen und andere Informationen direkt von der Karte vorlesen können, und es gibt menschliche Stimmen, die von professionellen Sprechern aufgenommen wurden.

**Stimmeneinstel-lungen**

Tippen Sie auf diese Taste, um einzustellen, welche Sprachanweisungen und sonstigen Routenhinweise Ihr Gerät vorlesen soll.

## Lautstärke

**Lautstärke**

Tippen Sie auf diese Taste, um die Lautstärke für Ihr Gerät einzustellen. Stellen Sie die gewünschte Lautstärke mit dem Schieberegler ein.

# Sonderziele

## Informationen zu Sonderzielen

Sonderziele (POI) sind nützliche Punkte auf der Karte.

Hier einige Beispiele:

- Restaurants
- Hotels
- Museen
- Parkhäuser
- Tankstellen

## POIs erstellen

**Tipp**: Um Hilfe zur Verwaltung von POIs von Drittanbietern zu erhalten, suchen Sie unter tomtom.com/support nach „POIs von Drittanbietern“.

1. Tippen Sie auf das Display, um das Hauptmenü aufzurufen.
2. Tippen Sie auf **Einstellungen**.
3. Tippen Sie auf **POIs verwalten**.
4. Falls die gewünschte POI-Kategorie noch nicht existiert oder überhaupt keine POI-Kategorien vorhanden sind, tippen Sie auf **POI-Kategorie hinzufügen**, und erstellen Sie eine neue Kategorie.

   Jeder POI muss einer POI-Kategorie zugeordnet werden. Das bedeutet, dass Sie mindestens eine POI-Kategorie erstellen müssen, bevor Sie Ihren ersten POI erstellen können.

   Sie können POIs nur selbst definierten POI-Kategorien zuordnen.

   Weitere Informationen zum Erstellen von POI-Kategorien finden Sie unter **POIs verwalten**.
5. Tippen Sie auf **POI hinzufügen**.
6. Wählen Sie die POI-Kategorie aus, die für den neuen POI verwendet werden soll.
7. Tippen Sie auf eine Taste, um die POI-Adresse auf die gleiche Weise einzugeben, wie Sie eine Route planen.
8. Der POI wird erstellt und in der ausgewählten Kategorie gespeichert.

| | |
|---|---|
| **Heimatort** | Tippen Sie auf diese Taste, um Ihre Heimatadresse als POI hinzuzufügen.<br>Dies ist nützlich, wenn Sie Ihre Heimatadresse ändern möchten, aber zuerst einen POI mit der aktuellen Heimatadresse erstellen möchten. |

| | |
|---|---|
| **Favorit** | Tippen Sie auf diese Taste, um einen POI aus einem Favoriten zu erstellen.<br>Es kann sinnvoll sein, POIs aus Favoriten zu erstellen, da Sie nur eine begrenzte Zahl von Favoriten speichern können. Wenn Sie also mehr Favoriten erstellen möchten, müssen Sie zunächst einige löschen. Damit Sie keine Favoriten verlieren, speichern Sie die Position als POI, bevor Sie den Favoriten löschen. |
| **Adresse** | Tippen Sie auf diese Taste, um eine Adresse als neuen POI einzugeben.<br>Wenn Sie eine Adresse eingeben, können Sie zwischen vier Optionen wählen.<br>▪ **Stadtzentrum**<br>▪ **Straße und Hausnummer**<br>▪ **Postleitzahl**<br>▪ **Kreuzung** |
| **Letztes Ziel** | Tippen Sie auf diese Taste, um einen Standort aus der Liste der zuletzt verwendeten Ziele auszuwählen. |
| **Sonderziel** | Tippen Sie auf diese Taste, um ein Sonderziel (einen POI) zu Ihren POIs hinzuzufügen.<br>Wenn Sie zum Beispiel Ihre Lieblingsrestaurants in einer eigenen Kategorie ablegen möchten, sollten Sie diese Option verwenden, statt die Adressen manuell einzugeben. |
| **Mein Standort** | Tippen Sie auf diese Taste, um Ihre aktuelle Position als POI zu speichern.<br>Wenn Sie z. B. an einem interessanten Ort anhalten, können Sie auf diese Taste tippen, um einen neuen POI an Ihrer aktuellen Position zu erstellen. |
| **Punkt auf der Karte** | Tippen Sie auf diese Taste, um mit Hilfe der Kartenübersicht einen POI zu erstellen.<br>Wählen Sie mit dem Pfeil die Position des POI aus, und tippen Sie dann auf **Fertig**. |
| **Längen- und Breitengrad** | Tippen Sie auf diese Taste, um einen POI durch Eingabe des Längen- und Breitengrads zu erstellen. |
| **Position des letzten Halts** | Tippen Sie auf diese Taste, um einen POI aus Ihrer letzten aufgezeichneten Position zu erstellen. |

**Gesprochene Adresse**

Tippen Sie auf diese Taste, um einen POI aus einer gesprochenen Adresse zu erstellen.

## Gebrauch von POIs beim Planen einer Route

Wenn Sie eine Route planen, können Sie einen POI als Ziel verwenden.

Das folgende Beispiel zeigt, wie Sie eine Route zu einem Parkplatz in einer Stadt planen:

1. Tippen Sie im Hauptmenü auf **Navigieren zu** oder **Fahrtziel**.
2. Tippen Sie auf **Sonderziel**.
3. Tippen Sie auf **POI in Stadt**.

   **Tipp**: Der POI, der zuletzt auf Ihrem Blue&Me-TomTom 2-Gerät angezeigt wurde, wird auch im Menü angezeigt.

4. Geben Sie den Namen des Ortes bzw. der Stadt ein und wählen Sie ihn aus, wenn er in der Liste angezeigt wird.
5. Tippen Sie auf den Pfeil, um die Liste der POI-Kategorien zu erweitern.

   **Tipp**: Wenn Sie den Namen des zu verwendenden POI bereits kennen, können Sie **Nach Namen suchen** antippen und den Namen eingeben, um diese Position auszuwählen.

6. Blättern Sie durch die Liste und tippen Sie auf **Parkplatz**.
7. Der Parkplatz mit der kürzesten Entfernung zum Stadtzentrum wird zuerst in der Liste angezeigt.
8. Die folgende Liste erklärt die Entfernungsangaben, die neben den einzelnen POIs angezeigt werden. Wie die Entfernung gemessen wird, hängt davon ab, wie Sie ursprünglich nach dem POI gesucht haben:
   - POI in der Nähe: Entfernung von Ihrem aktuellen Standort
   - POI in Stadt: Entfernung vom Stadtzentrum
   - POI bei Heimatort: Entfernung von Ihrer Heimatadresse
   - POI auf Route: Entfernung von Ihrer aktuellen Position
   - POI bei Ziel: Entfernung von Ihrem Ziel
9. Tippen Sie auf den gewünschten Parkplatz und dann auf **Fertig**, wenn die Route berechnet wurde.

Ihr Gerät führt Sie daraufhin zu diesem Parkplatz.

## POIs auf der Karte anzeigen

Sie können die POI-Typen auswählen, die auf den Karten angezeigt werden sollen.

1. Tippen Sie im Menü „Einstellungen“ auf **POI auf Karte anzeigen**.
2. Legen Sie fest, welche Kategorien auf der Karte angezeigt werden sollen.
3. Tippen Sie auf **Fertig**.
4. Wählen Sie, ob POI-Standorte in 2D- und 3D-Ansichten der Karte angezeigt werden sollen.
5. Tippen Sie auf **Fertig**.

Die gewählten POI-Typen werden auf der Karte als Symbole angezeigt.

## Einen POI anrufen

**Hinweis:** Freisprechen wird nicht von allen Navigationsgeräten unterstützt.

Den meisten POIs auf Ihrem Blue&Me-TomTom 2-Gerät sind bereits Telefonnummern zugeordnet. Dies bedeutet, dass Sie Ihr Gerät verwenden können, um den POI anzurufen und eine Route zum POI-Standort zu planen, wenn Ihr Gerät Freisprechen unterstützt.

Sie können zum Beispiel nach einem Kino suchen, eine Eintrittskarte telefonisch reservieren und eine Route zum Kino planen, alles mit Ihrem Blue&Me-TomTom 2-Gerät.

1. Tippen Sie in der Fahransicht auf die Handy-Taste.

   Falls diese Taste in der Registerkarte „Fahransicht" nicht sichtbar ist, tippen Sie im Menü „Einstellungen" auf **Eigenes Menü erstellen** und wählen Sie **Anrufen...** aus, um die Taste in der Fahransicht anzuzeigen.
2. Tippen Sie auf **Sonderziel**.
3. Wählen Sie aus, wie Sie nach dem POI suchen möchten.

   Wenn Sie beispielsweise nach einem POI auf Ihrer Route suchen möchten, tippen Sie auf **POI auf Route**.
4. Wählen Sie den POI-Typ aus, den Sie anrufen möchten.

   Wenn Sie beispielsweise ein Kino anrufen möchten, um Eintrittskarten zu reservieren, tippen Sie auf **Kino** und wählen Sie dann den Namen des Kinos aus, das Sie anrufen möchten. Tippen Sie dann auf **Anrufen** oder **Wählen**, um das Telefonat zu führen.

Ihr Blue&Me-TomTom 2-Gerät nutzt Ihr Handy, um den POI anzurufen.

## Warnungen für POIs einstellen

Sie können einen Warnton einrichten, der ausgegeben wird, wenn Sie sich einem POI des ausgewählten Typs nähern, wie z. B. einer Tankstelle.

Das folgende Beispiel erläutert, wie Sie einen Warnton einrichten können, der ertönt, sobald Sie sich einer Tankstelle bis auf 250 Meter nähern.

1. Tippen Sie im Menü „Einstellungen" auf **POIs verwalten** und dann auf **In der Nähe des POI warnen**.
2. Blättern Sie durch die Liste und tippen Sie auf **Tankstelle**.

   **Tipp**: Um eine Warnung zu entfernen, tippen Sie auf den Kategorienamen und dann auf **Ja**. POI-Kategorien, für die eine Warnung eingerichtet wurde, sind durch ein Klangsymbol neben dem Kategorienamen markiert.
3. Stellen Sie die Entfernung auf 250 m ein und tippen Sie auf **OK**.
4. Wählen Sie **Toneffekt** aus und tippen Sie dann auf **Weiter**.
5. Wählen Sie den Warnton für den POI aus und tippen Sie dann auf **Weiter**.
6. Wenn Sie den Warnton nur hören möchten, wenn der POI direkt auf Ihrer Route liegt, wählen Sie **Nur warnen, wenn POI auf Route**. Tippen Sie dann auf Fertig.

   Die Warnung wird für die ausgewählte POI-Kategorie eingerichtet. Sie hören einen Warnton, wenn Sie sich auf Ihrer Route bis auf 250 m einer Tankstelle nähern.

## Verwalten von POIs

Tippen Sie auf **POIs verwalten**, um Ihre POI-Kategorien und -Standorte zu verwalten.

Sie können Ihr Blue&Me-TomTom 2-Gerät so einrichten, dass es Sie darauf hinweist, wenn Sie sich in der Nähe bestimmter POI-Typen befinden. Beispielsweise können Sie das Gerät so einstellen, dass es Sie darauf hinweist, wenn Sie sich gerade einer Tankstelle nähern.

Sie können eigene POI-Kategorien erstellen und Ihre POI-Standorte zu diesen Kategorien hinzufügen.

Sie können beispielsweise eine neue POI-Kategorie mit der Bezeichnung „Freunde“ erstellen. Dann können Sie die Adressen aller Ihrer Freunde als POIs zu dieser neuen Kategorie hinzufügen.

Tippen Sie auf die folgenden Tasten, um Ihre eigenen POIs zu erstellen und zu pflegen:

- **POI hinzufügen** –·Tippen Sie auf diese Taste, um einen Standort zu einer Ihrer eigenen POI-Kategorien hinzuzufügen.
- **In der Nähe des POI warnen** – Tippen Sie auf diese Taste, um Ihr Gerät so einzustellen, dass es Sie darauf hinweist, wenn Sie sich ausgewählten POIs nähern.
- **POI löschen** - Tippen Sie auf diese Taste, um einen Ihrer eigenen POIs zu löschen.
- **POI bearbeiten** - Tippen Sie auf diese Taste, um einen Ihrer eigenen POIs zu bearbeiten.
- **POI-Kategorie hinzufügen** – Tippen Sie auf diese Taste, um eine neue POI-Kategorie zu erstellen.
- **POI-Kategorie löschen** - Tippen Sie auf diese Taste, um eine Ihrer eigenen POI-Kategorien zu löschen.

# Hilfe

## Über die Hilfe-Funktion

Tippen Sie im Hauptmenü auf **Hilfe**, um Notdienste und andere Organisationen erreichen zu können. Wenn Ihr Gerät Freisprechen unterstützt und Ihr Handy mit dem Gerät verbunden ist, können Sie Notfalldienste direkt anrufen.

Wenn Sie beispielsweise in einen Unfall verwickelt werden, können Sie mit der Hilfe-Option das nächstgelegene Krankenhaus suchen, anrufen und Ihre genaue Position mitteilen.

**Tipp:** Wenn die Hilfe-Schaltfläche im Hauptmenü nicht angezeigt wird, tippen Sie auf **Einstellungen** und danach auf **Sicherheitseinstellungen**. Entfernen Sie das Häkchen neben der Option **Beim Fahren nur grundlegende Menüoptionen anzeigen**.

## Mit der Hilfe-Option einen Not-, Pannen- oder Spezialdienst in Ihrer Umgebung anrufen

**Hinweis:** Freisprechen wird nicht von allen Navigationsgeräten unterstützt.

Um mit dem Hilfe-Menü einen Not-, Pannen- oder Spezialdienst in Ihrer Nähe zu finden, anzurufen und von Ihrer aktuellen Position dorthin zu navigieren, gehen Sie folgendermaßen vor:

1. Tippen Sie das Display an, um das Hauptmenü zu öffnen.
2. Tippen Sie auf **Hilfe**.
3. Tippen Sie auf **Hilfe rufen**.
4. Wählen Sie die gewünschte Servicekategorie aus, z. B. **Nächstes Krankenhaus**.
5. Wählen Sie einen Eintrag aus der Liste aus. Der nächstgelegene Anbieter erscheint immer an erster Stelle.

   Ihr Gerät zeigt Ihnen Ihre Position auf der Karte zusammen mit einer Beschreibung an. Dadurch können Sie beim Telefonieren einfacher erklären, wo Sie sich gerade befinden.

   Wenn Ihr Navigationsgerät Freisprechen unterstützt und ein Handy mit dem Gerät verbunden ist, wählt das Gerät automatisch die Telefonnummer. Wenn keine Verbindung zu einem Handy besteht, wird Ihnen die zu wählende Rufnummer angezeigt.
6. Um mit Ihrem Auto zum ausgewählten Not-, Pannen- oder Spezialdienst zu navigieren, tippen Sie auf **Dorthin navigieren**. Wenn Sie zu Fuß unterwegs sind, tippen Sie auf **Zu Fuß hingehen**.

Ihr Gerät beginnt nun, Sie ans gewünschte Ziel zu führen.

## Hilfe-Menüoptionen

**Hinweis:** In einigen Ländern stehen möglicherweise nicht für alle genannten Dienste Informationen zur Verfügung.

| | |
|---|---|
| **Hilfe rufen** | Tippen Sie auf diese Taste, um die Kontaktdaten und den Standort eines Not-, Pannen- oder Spezialdienstes anzuzeigen.<br>**Hinweis**: Freisprechen wird nicht von allen Geräten unterstützt. |
| **Hilfe holen** | Tippen Sie auf diese Taste, um in Ihrem Auto zu einem Not-, Pannen- oder Spezialdienst zu navigieren. |
| **Hilfe holen (zu Fuß)** | Tippen Sie auf diese Taste, um sich von Ihrem Navigationsgerät zu Fuß zu einem Not-, Pannen- oder Spezialdienst führen zu lassen. |
| **Wo bin ich?** | Tippen Sie auf diese Taste, um Ihre aktuelle Position auf der Karte zu anzuzeigen.<br>Wenn Ihr Gerät Freisprechen unterstützt und Ihr Handy mit dem Gerät verbunden ist, können Sie auf **Wo bin ich?** tippen, den Dienst auswählen, den Sie kontaktieren möchten, und Ihre genaue Position, wie sie auf Ihrem Gerät angezeigt wird, mitteilen. |
| **Sicherheits- und andere Leitfäden** | Tippen Sie auf diese Taste, um verschiedene Anleitungen zu lesen, einschließlich eines Erste-Hilfe-Leitfadens. |
| **Produkthand-bücher** | Tippen Sie auf diese Taste, um verschiedene Anleitungen für Ihr Navigationsgerät zu lesen. |

# Freisprechen

## Wichtig

**Wichtig**: Dieses Kapitel behandelt die Freisprechfunktion des Navigationsgeräts, wenn das Navigationsgerät nicht mit Blue&Me verbunden ist. Wenn das Navigationsgerät mit Blue&Me verbunden ist, gilt die im ersten Teil von „Blue&Me-spezifische Funktionen“ beschriebene Funktionalität.

## Über das Freisprechen

**Hinweis**: Freisprechen wird nicht von allen Geräten unterstützt.

Wenn Sie ein Bluetooth®-fähiges Handy besitzen, können Sie Ihr Blue&Me-TomTom 2-Gerät für Telefonanrufe verwenden und damit Textnachrichten versenden und empfangen.

**Wichtig**: Nicht alle Handys werden unterstützt oder sind mit allen Funktionen kompatibel. Weitere Informationen finden Sie unter tomtom.com/phones/compatibility.

## Mit Handy verbinden

Zunächst müssen Sie eine Verbindung zwischen Ihrem Handy und Ihrem Blue&Me-TomTom 2-Gerät herstellen.

Tippen Sie im Menü „Einstellungen“ auf **Verbindungen** und tippen Sie dann auf **Handys**. Tippen Sie auf **Handys verwalten** und wählen Sie Ihr Telefon aus, wenn es in der Liste erscheint.

Sie müssen diese Einstellung nur einmal vornehmen; Ihr Blue&Me-TomTom 2-Gerät merkt sich die Daten Ihres Handys.

Tipps

- Vergewissern Sie sich, dass die Bluetooth®-Funktion Ihres Handys aktiviert ist.
- Vergewissern Sie sich, dass Ihr Handy auf „erkennbar“ bzw. „für alle sichtbar“ geschaltet ist.
- Es kann sein, dass Sie auf Ihrem Handy das Passwort „0000“ eingeben müssen, um die Verbindung zu Ihrem Blue&Me-TomTom 2-Gerät herzustellen.
- Um nicht jedes Mal „0000“ einzugeben zu müssen, wenn Sie das Telefon verwenden, speichern Sie Ihr Blue&Me-TomTom 2-Gerät als vertrauenswürdiges Gerät auf Ihrem Telefon.

  Weitere Informationen zu Bluetooth-Einstellungen finden Sie im Benutzerhandbuch Ihres Handys.

## Anrufen

Nachdem Sie eine Verbindung zwischen Ihrem Blue&Me-TomTom 2-Gerät und Ihrem Handy hergestellt haben, können Sie über die Freisprechfunktion Ihres Navigationsgeräts freihändig mit Ihrem Handy telefonieren.

Um einen Telefonanruf zu tätigen, tippen Sie in der Fahransicht auf die Handy-Schaltfläche. Tippen Sie anschließend auf eine der folgenden Tasten:

- Tippen Sie auf **Heimatort**, um Ihre Heimatadresse anzurufen.

  Wenn Sie die Telefonnummer Ihrer Heimatadresse nicht gespeichert haben, ist diese Taste nicht verfügbar.
- Tippen Sie auf **Telefonnummer**, um eine Telefonnummer einzugeben.
- Tippen Sie auf **Sonderziel**, um ein Sonderziel (einen POI) anzurufen.

  Kennt Ihr Gerät die Telefonnummer eines POI, wird diese neben dem POI angezeigt.
- Tippen Sie auf **Telefonbucheintrag**, um einen Eintrag aus Ihrem Telefonbuch auszuwählen.

**Hinweis**: Ihr Telefonbuch wird automatisch auf Ihr Blue&Me-TomTom 2-Gerät kopiert, wenn Sie zum ersten Mal eine Verbindung mit Ihrem Handy herstellen.

Nicht alle Handys können das Telefonbuch auf Ihr Gerät übertragen. Weitere Informationen finden Sie unter tomtom.com/phones/compatibility.

- Tippen Sie auf **Kürzlich gewählt**, um Ihre Auswahl aus einer Liste mit Personen oder Nummern zu treffen, die Sie zuletzt mit Ihrem Gerät angerufen haben.
- Tippen Sie auf **Letzter Anrufer**, um Ihre Auswahl aus einer Liste mit Personen oder Nummern zu treffen, von denen Sie zuletzt Anrufe erhalten haben.

  Diese Liste enthält nur die Anrufe, die Sie auf Ihrem Gerät empfangen haben.

## Anrufe empfangen

Wenn Sie einen Anruf erhalten, werden der Name und die Telefonnummer des Anrufers angezeigt. Tippen Sie auf das Display, um einen Anruf anzunehmen oder abzulehnen.

## Automatische Rufannahme

Sie können festlegen, dass Ihr Blue&Me-TomTom 2-Gerät automatisch Anrufe annimmt.

Um eine automatische Antwort festzulegen, tippen Sie im Menü „Einstellungen“ auf **Verbindungen** und tippen Sie dann auf **Handys**. Tippen Sie auf **Automatische Rufannahme**.

Wählen Sie aus, nach welchem Zeitraum das Gerät Ihre Anrufe automatisch annehmen soll, und tippen Sie dann auf **Fertig**.

## Weitere Handys mit Ihrem Gerät verbinden

Sie können Verbindungen zu bis zu 5 Handys einrichten.

Um weitere Handys hinzuzufügen, gehen Sie wie folgt vor.

1. Tippen Sie im Hauptmenü auf **Einstellungen**.
2. Tippen Sie auf **Verbindungen**.
3. Tippen Sie auf **Handys verwalten**.
4. Tippen Sie auf **Anderes Handy suchen** und folgen Sie den Anweisungen auf dem Display.

Um zwischen Handys zu wechseln, tippen Sie auf **Handys verwalten**. Tippen Sie dann auf die Taste für das Handy, zu dem Sie eine Verbindung herstellen möchten.

## Handymenü

**Hinweis**: Freisprechen wird nicht von allen Navigationsgeräten unterstützt.

| | |
|---|---|
| **Handys verwalten** | Tippen Sie auf diese Taste, um die Handys zu verwalten, die mit Ihrem Blue&Me-TomTom 2-Gerät verbunden werden können.<br>Sie können Profile für bis zu fünf verschiedene Handys erstellen. |
| **Freisprechen deaktivieren** | Tippen Sie auf diese Taste zum Aktivieren oder Deaktivieren des Freisprechens. |
| **Anrufen** | Tippen Sie auf diese Taste, um einen Anruf zu tätigen. |
| **Private Telefon-nummer ändern** | Tippen Sie auf diese Taste, um Ihre private Telefonnummer zu ändern. |
| **Löschen** | Tippen Sie auf diese Taste, um die Informationen auszuwählen, die gelöscht werden sollen. Sie können die Anruferliste und die Liste der kürzlich gewählten Rufnummern löschen. |
| **Einstellungen für automatische Rufannahme** | Tippen Sie auf diese Taste, um die Einstellungen für die automatische Rufannahme zu ändern. |

**Wichtig**: Nicht alle Handys werden unterstützt oder sind mit allen Funktionen kompatibel.

# Favoriten

## Info zu Favoriten

Favoriten bieten eine einfache Methode zur Auswahl einer Position, ohne eine Adresse eingeben zu müssen. Favoriten müssen nicht zwangsläufig bevorzugte Orte sein, sie sind vielmehr eine Sammlung nützlicher Adressen.

## Einen Favoriten erstellen

So erstellen Sie einen Favoriten:

1. Tippen Sie auf das Display, um das Hauptmenü aufzurufen.
2. Tippen Sie auf **Einstellungen**, um das Menü „Einstellungen“ zu öffnen.
3. Tippen Sie auf **Favoriten**.
4. Tippen Sie auf **Hinzufügen**.

   Wählen Sie den Favoritentyp aus, indem Sie einen der nachfolgend beschriebenen Tasten antippen:

| | |
|---|---|
| **Heimatort** | Sie können auch Ihre Heimatadresse als Favoriten speichern. |
| **Favorit** | Sie können einen Favoriten nicht aus einem anderen Favoriten erstellen. In diesem Menü ist diese Option grundsätzlich nicht verfügbar.<br>Um einen Favoriten umzubenennen, tippen Sie im Menü „Einstellungen“ auf **Favoriten**. |
| **Adresse** | Sie können eine Adresse als Favoriten speichern. |
| **Letztes Ziel** | Erstellen Sie einen neuen Favoriten durch Auswahl eines Standorts aus der Liste Ihrer letzten Ziele. |
| **Sonderziel** | Wenn Sie einen besonders interessanten POI finden, zum Beispiel ein gutes Restaurant, können Sie ihn zu Ihren Favoriten hinzufügen. |

| | |
|---|---|
| **Mein Standort** | Tippen Sie auf diese Taste, um Ihre aktuelle Position zu Ihren Favoriten hinzuzufügen.<br>Wenn Sie z.  B. irgendwo anhalten, wo es Ihnen gefällt, können Sie dort diese Taste antippen und so einen Favoriten erstellen. |
| **Punkt auf der Karte** | Tippen Sie auf diese Taste, um mithilfe der Kartenübersicht einen Favoriten zu erstellen.<br>Wählen Sie mit dem Cursor die Position des Favoriten aus, und tippen Sie anschließend auf **Fertig**. |
| **Längen- und Breitengrad** | Tippen Sie auf diese Taste, um durch Eingabe des Breiten- und Längengrads einen Favoriten zu erstellen. |
| **Gesprochene Adresse** | Tippen Sie auf diese Taste, um einen Favoriten durch Sprechen der Adresse zu erstellen. |
| **Position des letzten Halts** | Tippen Sie auf diese Taste, um Ihre letzte aufgezeichnete Position als Ziel festzulegen. |

Ihr Gerät schlägt einen Namen für Ihren neuen Favoriten vor. Wenn Sie einen anderen Namen eingeben möchten, müssen Sie den vorgeschlagenen Namen nicht löschen – tippen Sie einfach die Anfangsbuchstaben des neuen Namens ein.

**Tipp**: Am besten geben Sie Ihrem Favoriten einen Namen, den Sie sich leicht merken können.

Tippen Sie auf **OK**.

Ihr neuer Favorit wird in der Liste angezeigt.

Wenn Sie zwei oder mehr Favoriten hinzugefügt haben und die Tipps aktiviert wurden, werden Sie gefragt, ob Sie regelmäßig an dieselben Orte fahren. Wenn Sie auf **JA** tippen, können Sie diese Ziele zu Ihren Favoriten hinzufügen. Jedes Mal, wenn Sie Ihr Gerät einschalten, können Sie sofort einen dieser Orte als Ihr Ziel festlegen. Um diese Ziele zu ändern oder ein neues Ziel auszuwählen, tippen Sie im Menü „Einstellungen“ auf **Start** und wählen Sie dann **Nach einem Ziel fragen** aus.

## Einen Favoriten verwenden

In der Regel navigieren Sie mit Favoriten zu einem Ort, ohne die Adresse eingeben zu müssen. Führen Sie folgende Schritte durch, um zu einem Favoriten zu navigieren:

1. Tippen Sie auf das Display, um das Hauptmenü aufzurufen.
2. Tippen Sie auf **Navigieren zu** oder **Fahrtziel**

3. Tippen Sie auf **Favorit**.
4. Wählen Sie einen Favoriten aus der Liste aus.

   Ihr Blue&Me-TomTom 2-Gerät berechnet die Route.
5. Wenn die Routenberechnung abgeschlossen ist, tippen Sie auf **Fertig**.

Ihr Gerät beginnt nun sofort, Sie mit Sprachanweisungen und auf dem Display angezeigten Anweisungen zu Ihrem Zielort zu leiten.

## Den Namen eines Favoriten ändern

So ändern Sie den Namen eines Favoriten:

1. Tippen Sie auf das Display, um das Hauptmenü aufzurufen.
2. Tippen Sie auf **Einstellungen**, um das Menü „Einstellungen“ zu öffnen.
3. Tippen Sie auf **Favoriten**.
4. Tippen Sie auf den Favoriten, den Sie umbenennen möchten.

   **Tipp:** Verwenden Sie die Pfeile nach links und rechts, um einen anderen Favoriten aus Ihrer Liste auszuwählen.
5. Tippen Sie auf **Umbenennen**.
6. Tippen Sie den neuen Namen ein und tippen Sie dann auf **Fertig**.
7. Tippen Sie auf **Fertig**.

## Einen Favoriten löschen

So löschen Sie einen Favoriten:

1. Tippen Sie auf das Display, um das Hauptmenü aufzurufen.
2. Tippen Sie auf **Einstellungen**, um das Menü „Einstellungen“ zu öffnen.
3. Tippen Sie auf **Favoriten**.
4. Tippen Sie auf den Favoriten, den Sie löschen möchten.

   **Tipp:** Verwenden Sie die Pfeile nach links und rechts, um einen anderen Favoriten aus Ihrer Liste auszuwählen.
5. Tippen Sie auf **Löschen**.
6. Tippen Sie auf **Ja**, um den Löschvorgang zu bestätigen.
7. Tippen Sie auf **Fertig**.

# Verkehr

## Was ist RDS/TMC?

Der auch als RDS/TMC bekannte Verkehrsinformationsdienst Traffic Message Channel (TMC) ist in vielen Ländern kostenlos per Rundfunksignal verfügbar.

TMC ist kein TomTom-Dienst, kann jedoch mit dem TomTom RDS/TMC-Verkehrsinfo-Empfänger empfangen werden.

**Hinweis**: TomTom ist nicht für die Verfügbarkeit oder die Qualität der TMC-Verkehrsinformationen verantwortlich.

TMC-Verkehrsinformationen sind nicht in allen Ländern verfügbar. Um zu überprüfen, ob TMC-Verkehrsinformationen in Ihrem Land verfügbar sind, besuchen Sie tomtom.com/5826.

## Verkehrsinformationen verwenden

Die Verkehrsinfo-Seitenleiste wird auf der rechten Seite der Fahransicht angezeigt. Die Seitenleiste informiert Sie über Verkehrsverzögerungen während der Fahrt. Dabei werden leuchtende Punkte verwendet, die angeben, wo auf Ihrer Route sich die Verkehrsstörung befindet.

Oben in der Verkehrsinfo-Seitenleiste sehen Sie Ihr Ziel und die Gesamtverzögerungszeit aufgrund von Staus oder anderen Störungen auf Ihrer Route.

In der Mitte der Verkehrsinfo-Seitenleiste werden die einzelnen Verkehrsstörungen in der Reihenfolge angezeigt, in der sie auf Ihrer Route auftreten.

Das untere Ende der Verkehrsinfo-Seitenleiste entspricht Ihrer aktuellen Position; hier wird die Entfernung zur nächsten Verkehrsstörung auf Ihrer Route angezeigt.

Um die Verkehrsinfo-Seitenleiste übersichtlicher zu gestalten, werden bestimmte Störungen möglicherweise nicht angezeigt. Diese Störungen sind stets von geringer Bedeutung und verursachen nur kurze Verzögerungen.

Die Farbe der Cursoren, wie unten abgebildet, zeigt die Art der Störung an:

| | |
|---|---|
| | Unbekannte oder ungeklärte Situation |
| | Stockender Verkehr. |
| | Sich stauender Verkehr |

## Die schnellste Route nehmen

Ihr Blue&Me-TomTom 2-Gerät sucht regelmäßig nach einer schnelleren Route zu Ihrem Ziel. Wenn sich die Verkehrssituation ändert und eine schnellere Route gefunden wird, bietet Ihnen Ihr Gerät an, Ihre Fahrt neu zu planen, damit Sie die schnellere Route nutzen können.

Sie können Ihr Gerät auch so einrichten, dass es Ihre Fahrt automatisch neu plant, sobald es eine schnellere Route gefunden hat. Um diese Einstellung anzuwenden, tippen Sie im Menü Verkehrsinfo auf **Verkehrsinfo-Einstellungen**.

So suchen Sie manuell nach der schnellsten Route zu Ihrem Ziel und ändern die Planung:

1. Tippen Sie auf die Verkehrsinfo-Seitenleiste.

   **Tipp**: Wenn Sie feststellen, dass sich beim Antippen der Verkehrsinfo-Seitenleiste anstelle des Menüs Verkehrsinfo das Hauptmenü öffnet, versuchen Sie, die Seitenleiste so anzutippen, dass Ihr Finger dabei auf dem Displayrand ruht.

   Eine Übersicht des Verkehrs auf Ihrer Route wird angezeigt.
2. Tippen Sie auf **Optionen**.
3. Tippen Sie auf **Verzögerungen minimieren**.

   Ihr Gerät sucht die schnellste Route zu Ihrem Ziel.

   Die neue Route umfasst vielleicht auch Verkehrsstörungen. Sie können die Route so ändern, dass alle Verkehrsstörungen vermieden werden, aber eine solche Route kostet Sie möglicherweise mehr Zeit als die schnellste Route.
4. Tippen Sie auf **Fertig**.

## Radiofrequenz für den RDS/TMC-Empfang einstellen

**Hinweis**: Nicht alle Geräte unterstützen das Einstellen der Radiofrequenz.

Wenn Sie die Frequenz eines Radiosenders kennen, den Sie für den Empfang von RDS/TMC-Verkehrsinfos nutzen möchten, können Sie die Frequenz manuell einstellen. Um dieses Merkmal zu aktivieren, müssen Sie vorher folgendermaßen den manuellen Sendersuchlauf einstellen:

1. Tippen Sie in der Fahransicht auf die Verkehrsinfo-Seitenleiste, dann auf **Optionen** und dann auf **Verkehrsinfo-Einstellungen**.
2. Wählen Sie **Manueller Sendersuchlauf durch Frequenzeingabe** und tippen Sie dann auf **Fertig**.

   Jetzt können Sie die Frequenz des Radiosenders eingeben.
3. Tippen Sie in der Fahransicht auf die Verkehrsinfo-Seitenleiste.
4. Tippen Sie auf **Manuelle Sendersuche**.

5. Geben Sie die Frequenz des Radiosenders ein.
6. Tippen Sie auf **Fertig**.

Ihr TomTom-Navigationsgerät sucht den Sender. Wenn das Gerät an der angegebenen Frequenz keinen Sender findet, sucht es automatisch den nächsten verfügbaren Sender.

## Verzögerungen minimieren

Sie können TomTom Traffic nutzen, um die Auswirkungen verkehrsbedingter Verzögerungen auf Ihrer Route zu minimieren. Um Verzögerungen automatisch zu minimieren, gehen Sie wie folgt vor:

1. Tippen Sie im Hauptmenü auf **Dienste**.
2. Tippen Sie auf **Verkehrsinfo**.
3. Tippen Sie auf **Verkehrsinfo-Einstellungen**.
4. Wählen Sie **Immer auf diese Route wechseln**.
5. Tippen Sie auf **Fertig**.

## Einfacher zur Arbeit fahren

Mit den Tasten **Heimatort zum Arbeitsort** und **Arbeitsort zum Heimatort** im Menü „Verkehrsinfo für Arbeitsweg anzeigen“ können Sie die Verkehrssituation auf Ihrem Weg zur Arbeit und zurück mit einem einzigen Bedienschritt prüfen.

Wenn Sie eine dieser Tasten antippen, plant Ihr Gerät eine Route zwischen Ihrer Heimatadresse und Ihrer Arbeitsplatzadresse und überprüft, ob auf Ihrer Route Verzögerungen auftreten.

Bei der ersten Benutzung der Funktion **Heimatort zum Arbeitsort** müssen Sie Ihre Heimatadresse und Arbeitsplatz-Adresse festlegen. Gehen Sie dazu wie folgt vor:

1. Tippen Sie auf die Verkehrsinfo-Seitenleiste, um das Verkehrsinfo-Menü zu öffnen.

   **Hinweis:** Wenn Sie bereits eine Route geplant haben, wird eine Übersicht der Verkehrsstörungen auf Ihrer Route angezeigt. Tippen Sie auf **Optionen**, um das Verkehrsinfo-Menü zu öffnen.

2. Tippen Sie auf **Verkehrsinfo für Arbeitsweg anzeigen**.
3. Legen Sie Ihre Heimatadresse und Arbeitsplatz-Adresse fest.

   Wenn Sie diese Orte bereits festgelegt haben und sie ändern möchten, tippen Sie auf **Heimatort-Arbeitsort ändern**.

Nun können Sie die Tasten **Heimatort zum Arbeitsort** und **Arbeitsort zum Heimatort** benutzen.

**Hinweis:** Die Heimatadresse, die Sie hier einstellen, ist nicht dieselbe Heimatadresse, die im Menü **Einstellungen** festgelegt wird. Sie müssen nicht zwingend Ihre tatsächliche Heimatadresse und Arbeitsplatz-Adresse angeben. Wenn es eine andere Route gibt, auf der Sie häufig unterwegs sind, können Sie ohne Weiteres die beiden Endpunkte dieser Route als Heimatadresse und Arbeitsplatz-Adresse festlegen.

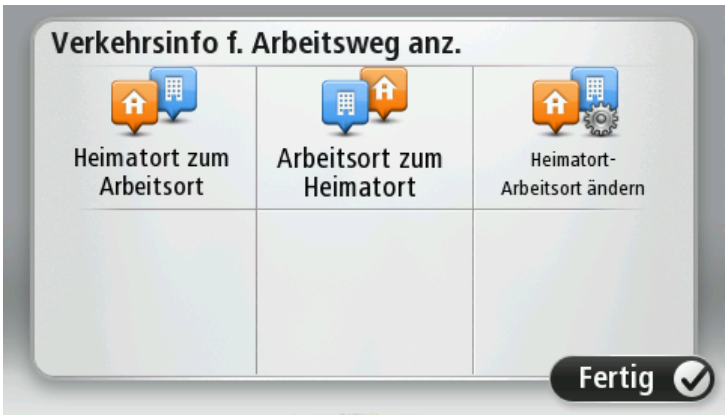


Um beispielsweise die Verkehrssituation auf Ihrem Nachhauseweg zu prüfen, bevor Sie das Büro verlassen, gehen Sie wie folgt vor:

1. Tippen Sie auf die Verkehrsinfo-Seitenleiste, um das Verkehrsinfo-Menü zu öffnen.

   **Hinweis:** Wenn Sie bereits eine Route geplant haben, wird eine Übersicht der Verkehrsstörungen auf Ihrer Route angezeigt. Tippen Sie auf **Optionen**, um das Verkehrsinfo-Menü zu öffnen.

2. Tippen Sie auf **Verkehrsinfo für Arbeitsweg anzeigen**.
3. Tippen Sie auf **Arbeitsort zum Heimatort** und dann auf **Fertig**.

Die Fahransicht wird angezeigt, und es erscheint eine Meldung, die Sie über Verkehrsstörungen auf dieser Route informiert. Die Verkehrsstörungen werden auch auf der Verkehrsinfo-Seitenleiste angezeigt.

## Nähere Informationen zu einer Verkehrsstörung abrufen

Um die Verkehrssituation auf Ihrer Route zu prüfen, tippen Sie im Verkehrsinfo-Menü auf **Verkehrsinfo auf Route anzeigen**. Ihr Navigationsgerät zeigt Ihnen eine Übersicht der Verzögerungen auf Ihrer Route an.

Insgesamt werden alle Verzögerungen aufgrund von Verkehrsstörungen und dichtem Verkehr sowie Informationen von IQ Routes angezeigt.

Tippen Sie auf **Verzögerungen minimieren**, um zu überprüfen, ob Sie die Verzögerung reduzieren können.

Tippen Sie auf die Pfeiltasten nach links und nach rechts, um die Details zu den einzelnen Störungen nacheinander anzuzeigen. Hierzu gehören die Art der Störung, wie z. B. Straßenarbeiten, oder die Länge der von dieser Störung verursachten Verzögerung.

Sie können auch die Details zu jeder einzelnen Störung aufrufen, indem Sie im Hauptmenü auf **Route anzeigen** , dann auf **Verkehrsinfo auf Route anzeigen** und anschließend auf das Symbol der Verkehrsstörung tippen.

Auf der Karte wird der Beginn einer Verkehrsstörung durch ein Symbol dargestellt. Im Falle eines Staus markiert das Symbol somit den Anfang der Verkehrsstörung in Fahrtrichtung.

## Verkehrsstörungen in Ihrer Gegend überprüfen

Sie können sich mithilfe der Karte einen Überblick über die Verkehrssituation in Ihrer Gegend verschaffen. Um lokale Verkehrsstörungen inkl. Detailinformationen zu finden, gehen Sie wie folgt vor:

1. Tippen Sie auf die Verkehrsinfo-Seitenleiste und danach auf **Optionen**, um das Verkehrsinfo-Menü zu öffnen.
2. Tippen Sie auf **Karte anzeigen**.

   Die Kartenübersicht wird angezeigt.
3. Wenn Ihr Standort nicht auf der Karte angezeigt wird, tippen Sie auf die Markierung, um die Karte auf Ihren aktuellen Standort zu zentrieren.

Die Karte zeigt Verkehrsstörungen in dieser Gegend an.

4. Tippen Sie auf eine Verkehrsstörung, um weitere Informationen zu erhalten.

   In einem neuen Fenster werden detaillierte Informationen über die ausgewählte Verkehrsstörung angezeigt. Um Informationen über weitere Störungen in der Nähe anzuzeigen, tippen Sie auf die nach links und rechts weisenden Pfeile am unteren Displayrand.

## Verkehrsinfo-Einstellungen ändern

Tippen Sie auf die Taste **Verkehrsinfo-Einstellungen**, um festzulegen, wie Verkehrsinformationen auf Ihrem Navigationsgerät verwendet werden sollen.

1. Tippen Sie auf die Verkehrsinfo-Seitenleiste und danach auf **Optionen**, um das Verkehrsinfo-Menü zu öffnen.
2. Tippen Sie auf **Verkehrsinfo-Einstellungen**.

3. Wenn Sie einen RDS/TMC-Verkehrsinfo-Empfänger verwenden, können Sie die Einstellung **Manueller Sendersuchlauf durch Frequenzeingabe** auswählen. Wenn Sie diese Option auswählen, wird im Traffic-Menü die Taste **Manuelle Sendersuche** angezeigt. Tippen Sie auf **Manuelle Sendersuche**, um die Frequenz eines Radiosenders einzustellen, von dem Sie RDS/TMC-Verkehrsinformationen empfangen möchten
4. Wenn während der Fahrt eine schnellere Route gefunden wird, kann Traffic diese verwenden und Ihre Reiseroute neu planen. Wählen Sie eine der folgenden Optionen aus und tippen Sie anschließend auf **Fertig**.
   - **Immer auf diese Route wechseln**
   - **Fragen, ob ich diese Route nutzen möchte**
   - **Meine Route nie ändern**

## Verkehrsstörungen

Verkehrsstörungen und Warnungen werden auf der Karte, in der Fahransicht und in der Verkehrsinfo-Seitenleiste angezeigt.

Tippen Sie im Hauptmenü auf **Karte anzeigen**, um mehr über eine bestimmte Verkehrsstörung zu erfahren. Tippen Sie auf das Verkehrsstörungssymbol auf der Karte, um Informationen zu dieser Störung abzurufen. Um Informationen zu weiteren Störungen in der Nähe anzuzeigen, tippen Sie auf die nach links und rechts weisenden Pfeile am unteren Displayrand.

Es gibt zwei Arten von Störungs- bzw. Warnsymbolen:

- Die in einem roten Quadrat angezeigten Symbole stehen für Verkehrsstörungen. Ihr Navigationsgerät kann die Route neu berechnen, um diese Störungen zu umfahren.
- Die in einem roten Dreieck angezeigten Symbole stehen für wetterbedingte Störungen. Ihr Gerät berechnet keine neue Route, um diese Störungen zu umfahren.

Symbole für Verkehrsstörungen:

| | |
|---|---|
| | **Unfall** |
| | **Baustelle** |
| | **Eine oder mehrere Spuren gesperrt** |
| | **Straße gesperrt** |
| | **Verkehrsstörung** |
| | **Verkehrsstau** |

Wettersymbole:

| | |
|---|---|
| | **Nebel** |
| | **Regen** |
| | **Wind** |
| | **Eisglätte** |
| | **Schnee** |
| | **Hinweis**: Das Symbol „Vermiedene Verkehrsstörung“ wird für jede Verkehrsstörung angezeigt, die Sie mithilfe eines Verkehrsinformationsdienstes vermeiden. |

## Verkehrsinfo-Menü

Um das Verkehrsinfo-Menü zu öffnen, tippen Sie in der Fahransicht auf die Verkehrsinfo-Seitenleiste und danach auf **Optionen**, oder tippen Sie im Dienste-Menü auf **Verkehrsinfo**.

Es stehen folgende Tasten zur Verfügung:

| | |
|---|---|
| **Verzög. minimieren** | Tippen Sie auf diese Taste, um Ihre Route auf Grundlage der aktuellen Verkehrsinfos neu zu planen. |
| **Verkehrsinfo für Arbeitsweg anzeigen** | Tippen Sie auf diese Taste, um sich die schnellste Route von Ihrer Heimatadresse zu Ihrem Arbeitsplatz und zurück berechnen zu lassen. |
| **Verkehrsinfo auf Route anzeigen** | Tippen Sie auf diese Taste, um eine Übersicht der Verkehrsstörungen entlang Ihrer Route anzeigen zu lassen.<br>Tippen Sie auf die nach links und rechts weisenden Pfeile, um detaillierte Informationen über die einzelnen Störungen anzuzeigen.<br>Tippen Sie auf **Verzögerungen minimieren**, um Ihre Route zu ändern und die auf der Karte angezeigten Verkehrsstörungen zu vermeiden. |
| **Karte anzeigen** | Tippen Sie auf diese Taste, um in die Kartenübersicht zu gelangen und die Verkehrsstörungen auf der Karte anzuzeigen. |
| **Verkehrsinfo-Einstellungen** | Tippen Sie auf diese Taste, um festzulegen, wie Verkehrsinformationen auf Ihrem Gerät verwendet werden sollen. |
| **Verkehrsinfo vorlesen** | Tippen Sie auf diese Taste, um gesprochene Informationen über Verkehrsstörungen entlang Ihrer Route wiederzugeben.<br>**Hinweis**: Auf Ihrem TomTom-Gerät muss eine Computerstimme installiert sein, damit diese Informationen vorgelesen werden können. |

# Radarkameras

## Info zu Radarkameras

**Hinweis**: LIVE Services sind nicht in allen Ländern oder Regionen verfügbar, und nicht alle LIVE Services sind in allen Ländern/Regionen verfügbar. Sie können die LIVE Services möglicherweise bei Fahrten ins Ausland nutzen. Weitere Informationen zu verfügbaren Diensten finden Sie unter tomtom.com/services.

Der Dienst Radarkameras warnt Sie mit Sicherheitswarnungen vor einer Reihe an Radarkameras, einschließlich:

- Standorte fest installierter Radarkameras
- Unfallschwerpunkte
- Standorte mobiler Radarkameras
- Positionen von Durchschnittsgeschwindigkeitsmessungen.
- Standorte von Ampelkameras
- Unbeschrankte Bahnübergänge.

**Hinweis**: In Frankreich werden keine Warnungen für einzelne Kameras oder verschiedene Kameratypen angezeigt. Es sind nur Warnungen vor Gefahrenstellen möglich. Gefahrenstellen sind Bereiche, in denen sich möglicherweise eine Kamera befindet. Gefahrenstellen können gemeldet bzw. bestätigt werden, sie können jedoch nicht entfernt werden.

## Radarkamerawarnungen

Sie werden standardmäßig 15 Sekunden vor dem Erreichen einer Radarkameraposition gewarnt. Zum Ändern des Warntons und des Warnzeitpunkts tippen Sie im Menü „Radarkameras“ auf **Alarm-Einstellungen**.

Sie werden auf drei verschiedene Weisen gewarnt:

- Ihr Gerät gibt einen Warnton aus.
- Die Art der Radarkamera und Ihre Entfernung zur Radarkamera wird in der Fahransicht angezeigt. Wenn eine Geschwindigkeitsbegrenzung für die Radarkamera gemeldet wurde, wird diese ebenfalls in der Fahransicht angezeigt.
- Die Position der Radarkamera wird auf der Karte angezeigt.

**Hinweis**: Die Warnungen vor Kameras für Durchschnittsgeschwindigkeitsmessung umfassen verschiedene Symbole und Töne am Anfang, in der Mitte und am Ende des überwachten Bereichs.

## Art der Warnungen ändern

**Alarm-Einstellungen**

Um die Methode zu ändern, mit der Sie Ihr Blue&Me-TomTom 2 vor Radarkameras warnt, tippen Sie auf die Taste **Alarm-Einstellungen**.

Sie können einstellen, unter welchen Bedingungen Sie gewarnt werden möchten und welcher Warntontyp gespielt werden soll.

Um beispielsweise den Warnton zu ändern, der bei der Annäherung an eine fest installierte Radarkamera ausgegeben werden soll, gehen Sie wie folgt vor:

1. Tippen Sie im Hauptmenü auf **Dienste**.
2. Tippen Sie auf **Radarkameras**.
3. Tippen Sie auf **Alarm-Einstellungen**.

   Daraufhin wird die Liste der Radarkameratypen angezeigt. Neben den Radarkameratypen, vor denen gewarnt werden soll, wird ein Lautsprechersymbol angezeigt.
4. Tippen Sie auf **Fest installierte Kameras**.
5. Tippen Sie auf **Weiter**.
6. Tippen Sie auf den Ton, den Sie für die Warnung verwenden möchten.

   **Tipp**: Um die Warntöne für einen Kameratyp auszuschalten, tippen Sie oben bei Schritt 7 auf **Lautlos**. Auch wenn Sie den Warnton ausschalten, wird weiterhin ein Warnhinweis in der Fahransicht angezeigt.
7. Tippen Sie auf **Fertig**, um die Änderungen zu speichern.

## Radarkamerasymbole

Die Radarkameras werden als Symbole in der Fahransicht dargestellt.

Wenn Sie sich einem Gebiet mit einer Warnung nähern, wird das entsprechende Symbol angezeigt und ein Warnton wird ausgegeben.

Sie können den Warnton ändern, der zu hören ist, bevor Sie die Position mit der Warnung erreichen.

| | |
|---|---|
| | Fest installierte Radarkamera |
| | Ampelkamera |
| | Mautstraßenkamera |

| | |
|---|---|
| | Radarkamera auf einer beschränkt befahrbaren Straße (kleine Straßen, die die Verkehrsbelastung größerer Straßen abfedern) |
| | Sonstige Kamera |
| | Häufiger Standort mobiler Kameras |
| | Durchschnittsgeschw.messung |
| | Unfallschwerpunkt |
| | Radarkamera in beiden Fahrtrichtungen |
| | Unbeschrankter Bahnübergang |

## Melden-Taste

Um die Melden-Taste in der Fahransicht anzuzeigen, gehen Sie folgendermaßen vor:

1. Tippen Sie im Hauptmenü auf **Dienste**.
2. Tippen Sie auf **Radarkameras**.
3. Tippen Sie auf **Melden-Taste anzeigen**.
4. Tippen Sie auf **Zurück**.

   Die Melden-Taste wird auf der linken Seite der Fahransicht angezeigt oder dem Schnell-zugriffsmenü als weitere Taste hinzugefügt, wenn Sie dieses Menü zu diesem Zeitpunkt bereits verwenden.

**Tipp:** Um die Melden-Taste auszublenden, tippen Sie im Menü Radarkameras auf **Melden-Taste verbergen**.

## Während der Fahrt eine neue Radarkamera melden

So können Sie eine Radarkamera melden:

1. Tippen Sie auf die Melden-Taste in der Fahransicht oder im Schnellzugriffsmenü, um den Standort der neuen Radarkamera zu speichern.

   Wenn Sie innerhalb von 20 Sekunden nach Erhalt einer Radarkamerawarnung auf die Melden-Taste tippen, können Sie eine Kamera hinzufügen oder entfernen. Tippen Sie auf **Kamera hinzufügen**.

   **Hinweis:** Wenn es sich um eine Radarkamera zur Überwachung einer bestimmten Höchstgeschwindigkeit handelt, können Sie diese ebenfalls angeben.

2. Es wird eine Meldung angezeigt, dass ein Bericht erstellt wurde.

## Zu Hause eine neue Radarkamera melden

Um eine neue Radarkamera zu melden, müssen Sie sich nicht vor Ort befinden. Gehen Sie wie folgt vor, um zu Hause eine neue Radarkamera zu melden:

1. Tippen Sie im Hauptmenü Ihres Navigationsgeräts auf **Dienste**.
2. Tippen Sie auf **Radarkameras**.
3. Tippen Sie auf **Radarkamera melden**.
4. Wählen Sie die Art der Radarkamera aus, die Sie melden möchten.
5. Markieren Sie mithilfe des Pfeils den genauen Standort der Radarkamera auf der Karte und tippen Sie dann auf **Weiter**.
6. Tippen Sie auf **Ja**, um den Standort der Radarkamera zu bestätigen.
7. Wenn erforderlich, wählen Sie die Höchstgeschwindigkeit für die Radarkamera.

   Es wird eine Meldung angezeigt, dass ein Bericht erstellt wurde.

## Fehlerhafte Kamerawarnungen melden

Manchmal werden Sie vor einer Radarkamera gewarnt, die sich nicht (mehr) am gemeldeten Standort befindet. Um eine fehlerhafte Kamerawarnung zu melden, gehen Sie folgendermaßen vor:

**Hinweis**: Sie können eine fehlerhafte Kamerawarnung nur melden, während Sie sich am betreffenden Standort befinden.

1. Tippen Sie dazu in der Fahransicht auf **Melden**, wenn Sie den gemeldeten Standort der fehlenden Radarkamera passieren.

   **Hinweis**: Sie können eine fehlerhafte Kamerawarnung nur innerhalb von 20 Sekunden nach Erhalt der Warnung melden.

2. Tippen Sie auf **Nein**, wenn Sie gefragt werden, ob die Radarkamera immer noch existiert.

**Hinweis**: Gefahrenstellen können gemeldet bzw. bestätigt werden, sie können jedoch nicht entfernt werden.

## Fest installierte Radarkameratypen, die Sie melden können

Wenn Sie eine fest installierte Radarkamera melden, können Sie den Typ der neuen Radarkamera auswählen.

Sie können folgende fest installierte Radarkameratypen melden:

| | |
|---|---|
| **Fest installierte Kamera** | Dieser Radarkameratyp misst die Geschwindigkeit der vorbeifahrenden Fahrzeuge. |
| **Ampelkamera** | Dieser Radarkameratyp überwacht das Haltegebot an einer roten Ampel. |
| **Mautstraßenkamera** | Dieser Radarkameratyp erfasst den Verkehr auf mautpflichtigen Straßen. |
| **Mobile Kamera** | Dieser Radarkameratyp prüft die Geschwindigkeit vorbeifahrender Fahrzeuge und kann an wechselnden Standorten eingesetzt werden. |
| **Sonstige Kamera** | Alle sonstigen Radarkameratypen, die nicht in eine der zuvor genannten Kategorien fallen. |

## Warnungen vor Durchschnittsgeschwindigkeitsmessungen

Für Geschwindigkeitsbereiche gibt es mehrere Arten von visuellen und akustischen Warnungen.

Unabhängig von Ihrer Geschwindigkeit erhalten Sie immer am Anfang und am Ende eines solchen Bereichs eine entsprechende Warnung. Zwischenwarnungen, falls vorhanden, werden alle 200 Meter ausgegeben.

Im Folgenden werden alle Warnungen beschrieben:

| | |
|---|---|
| | **Warnung am Anfang des überwachten Bereichs**<br>Wenn Sie sich einem Geschwindigkeitsbereich nähern, wird in der oberen linken Ecke der Fahransicht eine visuelle Warnung und die Entfernung zur Radarkamera angezeigt. Sie hören einen Warnton.<br>Außerdem sehen Sie ein kleines Symbol auf der Straße, die die Position der Radarkamera am Anfang des überwachten Bereichs markiert. |

| | |
|---|---|
| | **Zwischenwarnung – Typ 1**<br>Sobald Sie sich im überwachten Bereich befinden, wird in der Fahransicht ein Warnhinweis angezeigt, wenn Sie die Geschwindigkeitsbegrenzung nicht überschreiten und bereits eine Warnung am Anfang des überwachten Bereichs erhalten haben. Diese erinnert Sie daran, dass Sie sich noch immer im überwachten Bereich befinden. |
| | **Zwischenwarnung – Typ 2**<br>Sobald Sie sich im überwachten Bereich befinden, wird in der Fahransicht ein Warnhinweis mit der aktuell zulässigen Geschwindigkeit angezeigt, wenn Sie die Geschwindigkeitsbegrenzung überschreiten und bereits eine Warnung am Anfang des überwachten Bereichs erhalten haben. Sie hören auch einen leisen Warnton. Diese Warnungen weisen Sie darauf hin, dass Sie Ihre Geschwindigkeit senken sollten … |
| | **Zwischenwarnung – Typ 3**<br>Sobald Sie sich im überwachten Bereich befinden, wird in der Fahransicht ein Warnhinweis mit der aktuell zulässigen Geschwindigkeit angezeigt, wenn Sie die Geschwindigkeitsbegrenzung überschreiten und am Anfang des überwachten Bereichs keine Warnung erhalten haben. Sie hören auch einen lauten Warnton.<br>Diese Warnungen, die Sie ausschließlich beim ERSTEN Zwischenpunkt erhalten, weisen Sie darauf hin, dass Sie Ihre Geschwindigkeit senken sollten … |
| | **Warnung am Ende des überwachten Bereichs**<br>Wenn Sie sich dem Ende des überwachten Bereichs nähern, wird in der oberen linken Ecke der Fahransicht ein Warnhinweis und die Entfernung zur Radarkamera angezeigt. Sie erhalten auch eine akustische Warnung.<br>Außerdem sehen Sie ein kleines Symbol auf der Straße, die die Position der Radarkamera am Ende des überwachten Bereichs markiert. |

## Menü Radarkameras

Um das Menü Radarkameras zu öffnen, tippen Sie im Hauptmenü auf **Dienste** und dann auf **Radarkameras**.

| | |
|---|---|
| <br>**Radarkamera melden** | Tippen Sie auf diese Taste, um den Standort einer neuen Radarkamera zu melden. |
| <br>**Alarm-Einstellungen** | Tippen Sie auf diese Taste, um festzulegen, welche Warnungen Sie erhalten möchten und welcher Warnton jeweils verwendet werden soll. |

| | |
|---|---|
| <br>**Warnungen deaktivieren** | Tippen Sie auf diese Taste, um alle Warnungen gleichzeitig zu deaktivieren. |
| <br>**Melden-Taste anzeigen** | Tippen Sie auf diese Taste, um die Melden-Taste zu aktivieren. Die Melden-Taste wird in der Fahransicht oder im Schnellzugriffsmenü angezeigt.<br>Wenn die Melden-Taste in der Fahransicht angezeigt wird, zeigt diese Taste **Melden-Taste verbergen** an. |

# MyDrive

## Info zu MyDrive

MyDrive ist ein webbasiertes Werkzeug, das Sie bei der Verwaltung der Inhalte und Dienste auf Ihrem Blue&Me-TomTom 2-Navigationsgerät unterstützt. Mit MyDrive erhalten Sie Karten-Updates u.v.m.

Das Anmelden bei MyDrive erfolgt auf der TomTom-Webseite. Sie sollten Ihr Navigationsgerät regelmäßig mit MyDrive verbinden, um Ihr Gerät stets auf dem neuesten Stand zu halten.

**Tipp**: Sie sollten Ihr Navigationsgerät stets über eine Breitband-Internetverbindung mit MyDrive verbinden.

## Informationen zu MyDrive Connect

Um MyDrive zu verwenden, müssen Sie MyDrive Connect auf Ihrem Computer installieren.

MyDrive Connect ist eine Anwendung, mit deren Hilfe Ihr Navigationsgerät mit der MyDrive-Webseite kommunizieren kann. MyDrive Connect muss immer aktiv sein, wenn Ihr Gerät mit Ihrem Computer verbunden ist.

## Einrichten von MyDrive

Gehen Sie wie folgt vor, um MyDrive das erste Mal zu verwenden:

1. Öffnen Sie auf Ihrem Computer einen Webbrowser und rufen Sie tomtom.com/getstarted auf.
2. Klicken Sie auf **Erste Schritte**.
3. Klicken Sie auf **MyDrive Connect herunterladen**.

   Folgen Sie den Anweisungen auf dem Bildschirm.
4. Wenn Sie dazu aufgefordert werden, verbinden Sie Ihr Gerät mit dem mitgelieferten USB-Kabel mit dem Computer und schalten Sie das Gerät anschließend ein.

   **Hinweis**: Verwenden Sie NUR das im Lieferumfang Ihres Geräts enthaltene USB-Kabel. Andere USB-Kabel funktionieren möglicherweise nicht.

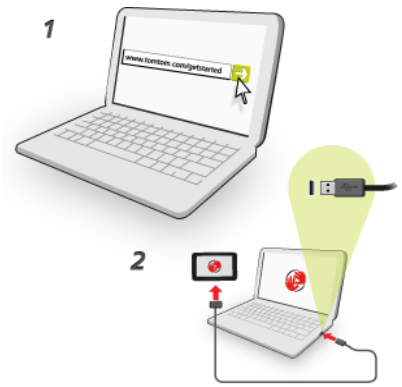

**Hinweis**: Schließen Sie das USB-Kabel direkt an einen USB-Port Ihres Computers und nicht an einen USB-Hub oder -Port einer Tastatur oder eines Monitors an.

5. Geben Sie die erforderlichen Informationen zur Kontoerstellung ein, einschließlich Ihres Landes.

   Nach der Einrichtung wird ein MyTomTom-Konto erstellt und Ihr Navigationsgerät wird mit diesem Konto verknüpft.

   Nun haben Sie direkt über den Infobereich Ihres Desktops Zugriff auf MyDrive Connect.

   MyDrive wird nach der Kontoerstellung automatisch gestartet.

   **Hinweis**: Wenn Sie MyDrive das nächste Mal aufrufen möchten, rufen Sie in einem Webbrowser tomtom.com/mydrive auf.

   **Tipp**: Wenn Sie Ihr Navigationsgerät mit Ihrem Computer verbinden, informiert Sie MyDrive Connect, ob Aktualisierungen für Ihr Gerät verfügbar sind.

## MyTomTom-Konto

Zum Herunterladen von Inhalten und zur Verwendung von TomTom-Diensten benötigen Sie ein MyTomTom-Konto.

Sie können auf eine der folgenden Arten über Ihren Computer ein Konto erstellen:

- Indem Sie die Taste **Konto erstellen** auf tomtom.com auswählen.
- Indem Sie die grüne Taste **MyTomTom** auf tomtom.com auswählen.
- Indem Sie tomtom.com/getstarted aufrufen.

**Wichtig**: Gehen Sie bei der Auswahl eines Landes während der Kontoerstellung vorsichtig vor. Wenn Sie im TomTom-Shop einkaufen möchten, ist das richtige Land erforderlich, und es kann nach dem Erstellen des Kontos nicht mehr geändert werden.

**Hinweis**: Wenn Sie mehrere TomTom-Navigationsgeräte besitzen, benötigen Sie für jedes Gerät ein eigenes Konto.

# Kundensupport

## So erhalten Sie Unterstützung bei der Bedienung Ihres Navigationsgeräts

Weitere Hilfe erhalten Sie unter tomtom.com.

Informationen zur Gewährleistung finden Sie unter tomtom.com/legal.

## Mein Gerät und ich

**Mein Gerät und ich**

Tippen Sie auf diese Taste, um technische Informationen zu Ihrem Blue&Me-TomTom 2 aufzurufen und auszuwählen, ob Sie Informationen für TomTom freigeben möchten.

Ein Menü mit folgenden Optionen wird angezeigt:

**Info zu meinem Gerät**

Tippen Sie auf diese Taste, um technische Informationen wie die Seriennummer des Geräts oder die Version der Anwendung und der Karte auf Ihrem Blue&Me-TomTom 2 anzuzeigen.

**Meine Informationen**

Tippen Sie auf diese Taste, um festzulegen, ob Sie Informationen für TomTom freigeben möchten.

# Anhang

### Wichtige Sicherheitshinweise und -warnungen

#### Global Positioning System (GPS) und Global Navigation Satellite System (GLONASS)

Beim Global Positioning System (GPS) und Global Navigation Satellite System (GLONASS) handelt es sich um satellitenbasierte Systeme, die Positions- und Zeitinformationen um den gesamten Globus bereitstellen. GPS wird unter alleiniger Verantwortung der Regierung der Vereinigten Staaten von Amerika (USA) betrieben und überwacht, die auch für dessen Verfügbarkeit und Genauigkeit verantwortlich ist. GLONASS wird unter alleiniger Verantwortung der Regierung von Russland betrieben und überwacht, die auch für dessen Verfügbarkeit und Genauigkeit verantwortlich ist. Jegliche Änderungen der GPS- oder GLONASS-Verfügbarkeit und -Genauigkeit oder der Umweltbedingungen können den Betrieb Ihres Geräts beeinträchtigen. TomTom übernimmt keinerlei Haftung für die GPS- bzw. GLONASS-Verfügbarkeit und -Genauigkeit.

#### Fahren Sie immer vorschriftsgemäß.

Auch wenn Sie sich beim Fahren auf Ihre TomTom-Produkte verlassen, müssen Sie die notwendige Vorsicht und Sorgfalt im Straßenverkehr walten lassen.

#### Flugzeuge und Krankenhäuser

Die Benutzung von Geräten mit Antennen ist in den meisten Flugzeugen, Krankenhäusern und an vielen anderen Orten verboten. Sie dürfen dieses Gerät nicht in einer derartigen Umgebung verwenden.

#### Sicherheitshinweise

Lesen und beachten Sie folgenden wichtigen Sicherheitshinweis:

- Überprüfen Sie regelmäßig Ihren Reifendruck.
- Warten Sie Ihr Fahrzeug regelmäßig.
- Durch die Einnahme von Medikamenten kann Ihre Fahrtauglichkeit eingeschränkt werden.
- Schnallen Sie sich, falls möglich, immer an.
- Fahren Sie nie unter Alkoholeinfluss.
- Die meisten Unfälle geschehen weniger als 5 km vom Heimatort entfernt.
- Befolgen Sie die Verkehrsregeln.
- Blinken Sie immer.
- Machen Sie alle 2 Stunden eine Pause von mindestens 10 Minuten.
- Bleiben Sie angeschnallt.
- Halten Sie Sicherheitsabstand zu dem Fahrzeug vor Ihnen.
- Befestigen Sie Ihren Helm ordnungsgemäß, bevor Sie mit einem Motorrad losfahren.
- Tragen Sie bei Fahrten mit dem Motorrad immer Schutzkleidung und -ausrüstung.

Seien Sie bei Motorradfahrten besonders wachsam und fahren Sie jederzeit defensiv.

**So verwendet TomTom Ihre Informationen**

Informationen zur Verwendung von persönlichen Daten finden Sie unter tomtom.com/privacy.

**Akku**

Dieses Produkt verwendet einen Lithium-Ionen-Akku.

Verwenden Sie Ihr Produkt nicht in feuchten, nassen und/oder rostfördernden Umgebungen. Betreiben, lagern oder platzieren Sie Ihr Produkt nicht in oder neben Wärmequellen, an Orten mit hoher Temperatur, unter starker Sonneneinstrahlung, in einer Mikrowelle oder in einem Druckbehälter, und setzen Sie es keinen Temperaturen über 60 °C (140 °F) aus. Eine Missachtung dieser Anweisungen kann dazu führen, dass der Akku Säure freisetzt, zu heiß wird, explodiert und/oder sich entzündet und dadurch Verletzungen und/oder Sachschäden verursacht. Sie dürfen den Akku nicht mit spitzen Gegenständen beschädigen, öffnen oder auseinander nehmen. Falls Batteriesäure aus dem Akku ausläuft und Sie damit in Kontakt geraten, spülen Sie die betroffene Körperstelle gründlich mit Wasser ab und suchen Sie danach sofort einen Arzt auf. Nehmen Sie aus Sicherheitsgründen und zur Verlängerung der Akkulebensdauer Ihr Produkt aus dem Fahrzeug, wenn Sie nicht damit fahren, und bewahren Sie es an einem kühlen, trockenen Ort auf. Das Gerät wird nicht bei tiefen (unter 0°C) oder hohen (über 45°C) Temperaturen geladen.

Temperaturen: Normalbetrieb: -0 °C (32 °F) bis 45 °C (113 °F); kurzfristige Lagerung: -20 °C (-4 °F) bis 60 °C (140 °F); langfristige Lagerung: -20 °C (-4 °F) bis 25 °C (77 °F).

Achtung: Bei Ersatz des Akkus durch einen ungeeigneten Akkutyp besteht Explosionsgefahr.

Der Akku kann nicht vom Benutzer ausgewechselt werden. Bitte versuchen Sie nicht, ihn zu entfernen. Bei Problemen mit dem Akku wenden Sie sich bitte an den TomTom-Kundensupport.

DER IN DEM PRODUKT ENTHALTENE AKKU MUSS GETRENNT VOM NORMALEN HAUSMÜLL UND GEMÄSS DEN ÖRTLICHEN GESETZEN UND VORSCHRIFTEN ENTSORGT ODER WIEDERVERWERTET WERDEN. DAMIT TRAGEN SIE AKTIV ZUM SCHUTZ DER UMWELT BEI. VERWENDEN SIE IHR TOMTOM-GERÄT NUR MIT DEM MITGELIEFERTEN NETZANSCHLUSS (AUTOLADEGERÄT, AKKULADEKABEL), DEM AC-NETZGERÄT (LADEGERÄT FÜR ZUHAUSE) AN EINER GENEHMIGTEN BASISSTATION, ODER SCHLIESSEN SIE ES MIT DEM MITGELIEFERTEN USB-KABEL ZUM LADEN DES AKKUS AN EINEN COMPUTER AN.

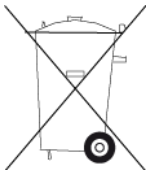

Wenn Ihr Gerät ein Ladegerät benötigt, verwenden Sie dieses Gerät bitte mit dem im Lieferumfang enthaltenen Ladegerät. Wenn Sie ein Ersatzladegerät benötigen, besuchen Sie bitte tomtom.com, um zu erfahren, welche Ladegeräte für Ihr Gerät zugelassen sind.

Die angegebene Akkulaufzeit entspricht der maximalen Akkulaufzeit. Diese wird nur unter bestimmten Umgebungsbedingungen erreicht. Die geschätzte maximale Akkulaufzeit bezieht sich auf ein durchschnittliches Nutzungsprofil.

Tipps zum Verlängern der Akkulaufzeit finden Sie in den häufig gestellten Fragen: tomtom.com/batterytips.

### CE-Kennzeichnung

Dieses Gerät entspricht den Anforderungen der CE-Kennzeichnung, wenn es in Wohn-, Gewerbe-, Fahrzeug- oder Leichtindustrieumgebungen eingesetzt wird und alle entsprechenden Bestimmungen der geltenden EU-Richtlinien erfüllt.

CE0168

### R&TTE-Direktive

Hiermit erklärt TomTom, dass persönliche Navigationsgeräte und Zubehör von TomTom die grundlegenden Anforderungen und anderen relevanten Bestimmungen der EU-Richtlinie 1999/5/EC erfüllen. Die Konformitätserklärung finden Sie hier: tomtom.com/legal.

### EEAG-Richtlinie

Das EEAG-Symbol auf dem Produkt oder der Produktverpackung zeigt an, dass das Produkt nicht als Haushaltsabfall zu entsorgen ist. In Übereinstimmung mit der EU-Richtlinie 2002/96/EG über Elektro- und Elektronik-Altgeräte (EEAG) darf dieses Elektrogerät nicht als unsortierter Siedlungsabfall entsorgt werden. Entsorgen Sie dieses Produkt bitte, indem Sie es dort zurückgeben, wo Sie es erworben haben, oder bei einer kommunalen Recycling-Sammelstelle in Ihrer Nähe. Damit tragen Sie aktiv zum Schutz der Umwelt bei.

### Schrittmacher

Schrittmacherhersteller empfehlen einen Mindestabstand von 15 cm (6 Zoll) zwischen einem kabellosen Handheld-Gerät und einem Schrittmacher, um eine potenzielle Störung des Schrittmachers zu vermeiden. Diese Empfehlungen stimmen überein mit unabhängigen Studien und Empfehlungen von Wireless Technology Research.

### Richtlinien für Menschen mit Schrittmachern

- Halten Sie das Gerät IMMER mehr als 15 cm (6 Zoll) von Ihrem Schrittmacher entfernt.
- Tragen Sie das Gerät nicht in einer Brusttasche.

### Andere medizinische Geräte

Bitte konsultieren Sie Ihren Arzt oder den Hersteller des medizinischen Geräts, um zu bestimmen, ob der Betrieb Ihres kabellosen Produkts zu Störungen beim medizinischen Gerät führen könnte.

### Angeschlossene Netze

Geräte mit integriertem GSM-Modul wurden für Verbindungen mit folgenden Netzen entwickelt:

GSM/GPRS 900/1800

**Specific Absorption Rate (SAR)-Konformität**

DIESES KABELLOSE GERÄTEMODELL ERFÜLLT DIE REGIERUNGSANFORDERUNGEN HINSICHTLICH DER FUNKWELLENBELASTUNG, WENN ES WIE IN DIESEM ABSCHNITT BESCHRIEBEN VERWENDET WIRD

Das GPS-Navigationssystem ist ein Funkübertragungsgerät und -empfänger. Es ist so gestaltet, dass es die Emissionsgrenzen für Funkfrequenzstrahlung des Rates der Europäischen Union nicht überschreitet.

Der vom Rat der Europäischen Union empfohlene SAR-Grenzwert liegt bei 2,0 W/kg auf durchschnittlich 10 Gramm Körpergewebe (4,0 W/kg auf durchschnittlich 10 Gramm Gewebe der Extremitäten: Hände, Handgelenke, Fußgelenke und Füße). SAR-Tests werden mithilfe der vom Rat der Europäischen Union festgelegten Standard-Betriebspositionen durchgeführt. Dabei sendet das Gerät auf höchstem zertifizierten Leistungspegel in allen getesteten Frequenzbändern.

**Belastungsgrenzen**

Dieses Gerät entspricht den Strahlenbelastungsgrenzen, die für eine unkontrollierte Umgebung festgelegt wurden. Um eine Überschreitung der Grenzwerte für Hochfrequenzstrahlung zu vermeiden, ist bei normalem Betrieb ein Mindestabstand von 20 cm zur Antenne einzuhalten.

**Dieses Dokument**

Dieses Handbuch wurde mit größtmöglicher Sorgfalt erstellt. Durch die fortlaufende Produktentwicklung kann es jedoch vorkommen, dass einige darin enthaltene Informationen nicht mehr vollständig dem neuesten Entwicklungsstand entsprechen. Die in diesem Dokument enthaltenen Informationen können jederzeit ohne Vorankündigung geändert werden.

TomTom übernimmt keinerlei Haftung für technische oder redaktionelle Fehler und Auslassungen sowie für Neben- oder Folgeschäden, die durch die Nutzung bzw. Verwendung dieses Dokuments entstehen. Die in diesem Dokument enthaltenen Informationen sind urheberrechtlich geschützt. Kein Teil dieses Dokuments darf ohne vorherige schriftliche Genehmigung von TomTom N.V. fotokopiert oder anderweitig reproduziert werden.

**Modellbezeichnungen**

4CS01, 4CQ06

# Urheberrechtsvermerke

© 2014 TomTom. Alle Rechte vorbehalten. TomTom und das „Zwei Hände"-Logo sind registrierte Marken von TomTom N.V. oder eines zugehörigen Tochterunternehmens. Die für dieses Produkt geltende eingeschränkte Garantie sowie die Endbenutzerlizenzvereinbarungen finden Sie unter tomtom.com/legal.

© 2014 TomTom. Alle Rechte vorbehalten. Dieses Material ist Eigentum von TomTom und unterliegt dem Copyright-Schutz und/oder dem Schutz durch Datenbankurheberrecht und/oder anderen Rechten in Bezug auf geistiges Eigentum von TomTom oder seinen Zulieferern. Die Nutzung dieses Materials unterliegt den Bedingungen einer Lizenzvereinbarung. Jegliche unbefugte Vervielfältigung oder Offenlegung dieses Materials wird straf- und zivilrechtlich verfolgt.

Ordnance Survey © Crown Copyright Lizenznummer 100026920.
Data Source © 2014 TomTom
Alle Rechte vorbehalten.

SoundClear™-Software zur akustischen Echokompensation © Acoustic Technologies Inc.

Nuance® ist eine eingetragene Marke von Nuance Communications, Inc. und wird hier in Lizenz verwendet.

Einige Bilder stammen aus dem NASA Earth Observatory.
Ziel des NASA Earth Observatory ist es, im Internet frei zugängliche Publikationen anzubieten, in denen die Öffentlichkeit neue Satellitenbilder und wissenschaftliche Informationen zu unserem Heimatplaneten erhalten kann.
Der Schwerpunkt liegt auf dem Weltklima und Umweltveränderungen: earthobservatory.nasa.gov

Die im Lieferumfang dieses Produkts enthaltene Software enthält urheberrechtlich geschützte Software, die nach der GPL lizenziert ist. Diese Lizenz ist im Lizenzabschnitt zu finden. Sie können den entsprechenden vollständigen Quellcode von TomTom für einen Zeitraum von drei Jahren nach der letzten Auslieferung dieses Produkts erhalten. Weitere Informationen erhalten Sie unter tomtom.com/gpl oder von Ihrem TomTom-Kundensupport vor Ort unter tomtom.com/support. Auf Anfrage senden wir Ihnen eine CD mit dem entsprechenden Quellcode.

Linotype, Frutiger und Univers sind Marken von Linotype GmbH, die beim United States Patent and Trademark Office und unter Umständen in anderen Ländern registriert sind.
MHei ist eine Marke von The Monotype Corporation und ist unter Umständen in bestimmten Ländern registriert.