TomTom Bridge
Brugervejledning

TOMTOM

Indhold

Velkommen til TomTom Bridge 5

TomTom Bridge 6

Sådan starter du TomTom Bridge 7
Sådan bruges fingerbevægelser 9
Apps på TomTom Bridge 10
Der oprettes forbindelse til TomTom Bridge 11
Om tilslutning af TomTom Bridge 11
Tilslutning af smartphone 11
Funktioner på TomTom Bridge 14
Dvaleindstillinger 14
Stik til hukommelseskort 14
Sådan overfører du filer til din enhed 14
Systemlinje 15
Opdatering af softwaren 15
Flytte rundt på apps og widgets og ændre deres størrelse 16
Sådan sendes oplysninger til TomTom 18
Ryd personlige data 18
Sådan tager du et screenshot 18
Skærmlåsning 19
Sprog 20
Installation i dit køretøj 21
Opladning af TomTom Bridge 22
TomTom Bridge starter ikke 23
Vedligeholdelse af din Bridge 24
Online referencevejledning 25
Sådan får du hjælp 26

TomTom Navigation-app 27

Velkommen til navigation med TomTom 28
Om TomTom-tjenester 29
GPS-modtagelse 30
Det kan du se på skærmen i TomTom Navigation-appen 31
Kortvisning 31
Vejledningsvisning 33
Rutebjælken 35
Hurtigmenuen 36
Navigationsknapper 36
Andre knapper 38
Lydstyrke 39
Kører i baggrunden 39
Ændring af størrelsen på tekst og knapper 40
Traffic 41
Om TomTom Traffic 41
Rutebjælken 41
Sådan læser du trafik på kortet 42
Sådan læser du trafik på ruten 43
Trafikhændelser 44
Advarsel om trafikprop i nærheden 45
Undgå en trafikprop på din rute 45
Avanceret vognbaneskift 46
Tidsafhængige hastighedsgrænser 46
Sådan indstiller du køretøjstype 47

Om Mit køretøj ... 47
Sådan indstiller du køretøjstype ... 47
Ruteplanlægning for en bus eller lastbil ... 48
Sådan får du vist ruterestriktioner ... 48
Sådan bruger du Hurtig søgning ... 50
Om søgning ... 50
Sådan planlægger du en rute til et IP ved at søge ... 50
Sådan planlægger du en rute til et IP ved hjælp af onlinesøgning ... 52
Sådan indtastes søgeord ... 54
Sådan bruger du søgeresultaterne ... 55
Om postnumre ... 57
Om kortkoder ... 57
Liste over ikoner for IP-typer ... 57
Sådan planlægger du en rute ... 62
Sådan planlægger du en rute til en adresse vha. søgning ... 62
Sådan planlægger du en rute til en bymidte ... 63
Sådan planlægger du en rute til et IP ved at søge ... 65
Sådan planlægger du en rute til et IP ved hjælp af onlinesøgning ... 67
Sådan planlægges en rute vha. internetbrowseren ... 69
Sådan planlægges en rute vha. kortet ... 71
Sådan planlægges en rute vha. Mine steder ... 73
Sådan planlægges en rute vha. koordinater ... 74
Sådan planlægges en rute vha. en kortkode ... 75
Find en alternativ rute ... 76
Planlægning af en rute på forhånd ... 77
Sådan finder du en parkeringsplads ... 78
Sådan finder du en benzinstation ... 80
Ændring af ruten ... 83
Menuen Aktuel rute ... 83
Undgå en blokeret vej ... 85
Undgå del af en rute ... 85
Rutetyper ... 86
Ruteegenskaber ... 86
Undgå en ruteegenskab på din rute ... 87
Sådan tilføjer du et stop på ruten vha. menuen Aktuel rute ... 87
Sådan tilføjer du et stop til ruten vha. kortet ... 87
Sådan sletter du et stop fra ruten ... 87
Spring næste stop over på ruten ... 88
Sådan ændrer du rækkefølgen af stop på ruten ... 88
Mine ruter ... 89
Om Mine ruter ... 89
Om GPX- og ITN-filer ... 89
Sådan gemmer du en rute ... 90
Sådan navigerer du vha. en gemt rute ... 91
Naviger til et stop på en gemt rute ... 91
Sådan tilføjer du et stop til en gemt rute vha. kortet ... 93
Sletning af en rute eller et spor i Mine ruter ... 94
Optagelse af et spor ... 94
Eksport af spor fra TomTom Navigation-app ... 94
Import af ruter og spor ... 94
Stemmestyring (Speak & Go) ... 96
Om stemmestyring ... 96
Sådan starter du stemmestyring ... 96
Sådan laver du din egen aktiveringssætning ... 96
Stemmestyringsskærmen ... 97
Tip til brug af stemmestyring ... 98
Hvad kan du bruge stemmestyring til ... 98
Sige kommandoer på forskellige måder ... 99
Indtastning af en adresse vha. stemmestyring ... 99
Køre hjem vha. stemmestyring ... 100

Køre til et IP vha. stemmestyring 100
Ændring af en indstilling vha. stemmestyring 101
Fotofælder 102
Om fotofælder 102
Advarsler om fotofælder 102
Sådan ændres den måde, du advares på 104
Sådan rapporterer du en ny fotofælde 104
Sådan bekræfter eller fjerner du en mobil fotofælde 105
Sådan opdaterer du fotofælde- og farepositioner 105
Farezoner 106
Om farezoner og risikozoner 106
Advarsler om farezoner og risikozoner 106
Ændre den måde, du advares på 107
Rapportere en risikozone 107
Sådan opdaterer du farezone- og risikozonepositioner 108
Mine steder 109
Om Mine steder 109
Indstilling af din hjemme- og arbejdsadresse 109
Sådan ændrer du din hjemmeadresse 110
Sådan tilføjer du en position fra Mine steder 111
Tilføj en position fra kortet til Mine steder 111
Sådan tilføjer du en position til Mine steder vha. en søgning 111
Tilføj en position til Mine steder vha. markering 112
Sådan sletter du en nylig destination fra Mine steder 112
Sådan sletter du en position fra Mine steder 112
Sådan importerer du IP-lister 112
Indstillinger 114
Mit køretøj 114
Udseende 114
Stemmer 117
Stemmestyring 118
Kort 118
Ruteplanlægning 119
Lyde og advarsler 119
Enheder 121
Sprog 121
Sådan får du hjælp 122
Hjælp 122

Appen Eksternt kamera **123**

Sådan bruger du appen Eksternt kamera 124
Kameraindstillinger 125
Brug af retningslinjer for køretøjets bredde 126

TomTom Musik-appen **128**

Sådan bruger du TomTom Musik-appen 129

Addendum og copyright **130**

Tilføjelse 131
Copyright-bemærkninger 136

Velkommen til TomTom Bridge

Referencevejledningen forklarer, hvordan man bruger TomTom Bridge og de installerede TomTom-apps. Referencevejledningen har følgende afsnit:

- TomTom Bridge
- TomTom Navigation-app
- TomTom Kamera-app
- TomTom Musik-app

Vigtigt: For andre indstillinger og betjeningsinstruktioner for TomTom Bridge og for vejledninger til andre apps, der er installeret på TomTom Bridge, henvises til den relevante brugerdokumentation.

TomTom Bridge

Sådan starter du TomTom Bridge

TomTom Bridge starter, når den er i holderen, og der er strøm på holderen. Når TomTom Bridge ikke er placeret i holderen, kan du også trykke på tænd/sluk-knappen, indtil enheden starter.

Startskærmen for TomTom Bridge vises.

Bemærk: Startskærmen for Bridge er vist herunder som eksempel. Startskærmen for Bridge kan se anderledes ud, og der kan være andre apps installeret.

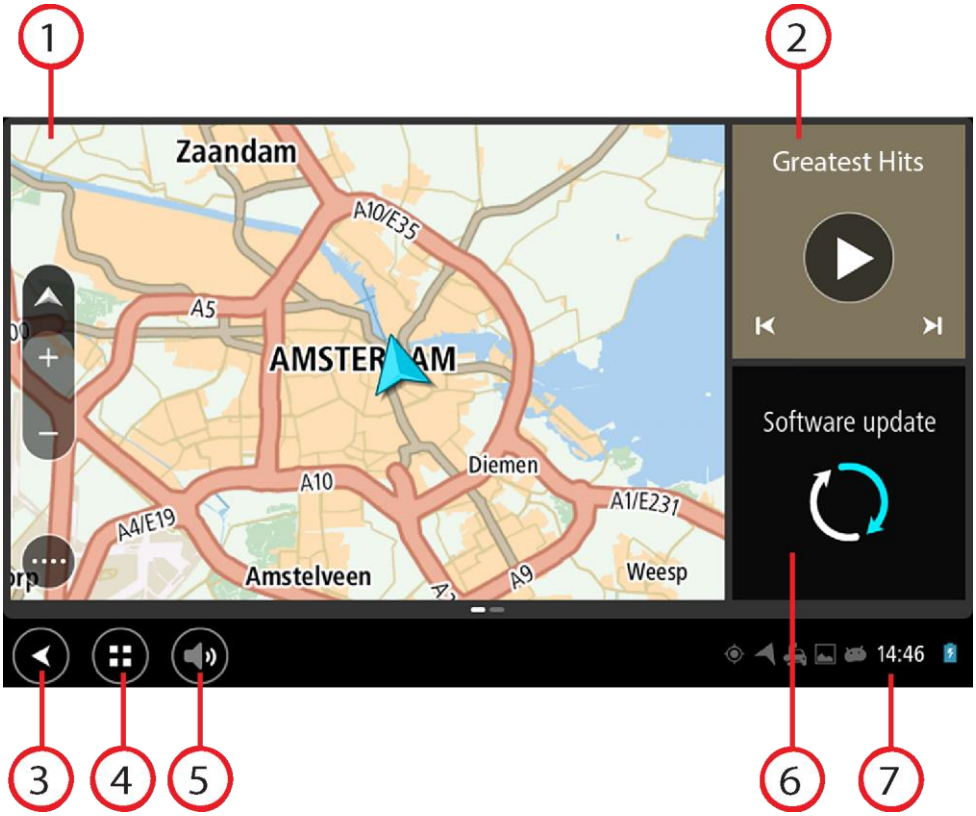

1. En app, der kører som en widget.

   TomTom Navigation-appen og den eksterne kamera-app kan for eksempel køre i en widget på startskærmen. Tryk på denne widget for at åbne appen.

   Bemærk: En widget er en app, der kører i sit eget panel. Du kan trykke på en widget for at åbne hele appen.

   Tip: Du kan flytte apps og widgets og ændre deres størrelse.

2. Musik-appen kører som en widget.
3. Knappen Tilbage.

   Tryk på denne knap for at gå tilbage til den skærm, der sidst var åben.
4. Knappen Hjem.

   Tryk på denne knap for at gå tilbage til enhedens startskærm.
5. Systemlinje.

   Du kan tilføje genveje til dine foretrukne apps til denne linje.
6. Knappen **Softwareopdatering**.

Genvejsknap til åbning af appen Softwareopdatering. Med denne app kan du opdatere Bridge til den sidste nye softwareversion.

7. Statuslinje.

   Tryk i dette område for at vise appmeddelelser og enhedsstatus.

Sådan bruges fingerbevægelser

Du kan bruge fingerbevægelser til at styre enheden.

Denne referencevejledning forklarer hele vejen igennem, hvilke fingerbevægelser du skal bruge, men her er en komplet liste over alle de fingerbevægelser, du kan bruge.

Let dobbelttryk

Tryk med én finger på skærmen to gange hurtigt efter hinanden.

Eksempel på, hvor dette skal bruges: Zoome ind.

Træk

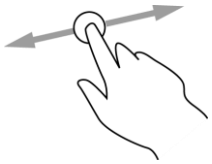

Sæt én finger på skærmen, og bevæg den hen over skærmen.

Eksempel på, hvor dette skal bruges: Rulle på skærmen.

Svip

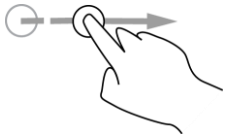

Svip med spidsen af én finger hen over skærmen.

Eksempel på, hvor dette skal bruges: Rulle lange afstande på skærmen.

Tryk og hold nede

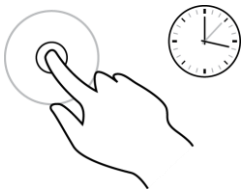

Sæt én finger på skærmen i mere end 0,5 sekunder.

Eksempel på, hvor dette skal bruges: Når du vælger en position på kortet.

Pinch to Zoom

Rør ved skærmen med tommel- og pegefingeren. Spred fingrene for at zoome ind, eller knib dem sammen for at zoome ud.

Eksempel på, hvor dette skal bruges: Zoome ind og ud på skærmen.

Tryk let eller vælg

Tryk med én finger på skærmen.

Eksempel på, hvor dette skal bruges: Vælge et element i en menu eller åbne et element.

Apps på TomTom Bridge

TomTom Bridge er en Android-baseret enhed, hvor der er installeret forskellige apps. Nogle af disse apps er standardapps til Android-enheder, f.eks. en browser, et ur og et billedgalleri. Ejeren af enheden kan tilføje særlige apps, og TomTom har også tilføjet apps.

Bemærk: TomTom Bridge kan være låst for at forhindre dig i at foretage ændringer.

Du kan finde andre apps på enheden ved at rulle til højre. Du kan se alle apps på enheden ved at vælge **Alle apps**.

Du kan også tilføje op til to knapper til hurtig start af apps, du ofte bruger, i enhedens systemlinje.

Fortrolighedsmeddelelser for apps

Der er en fortrolighedsmeddelelse for alle installerede apps. Åbn Indstillinger i Android-appen, og vælg **Om din TomTom-enhed**. Vælg **Juridiske oplysninger** og derefter **Dine oplysninger**. Vælg en app på listen for at læse om, hvordan appen fungerer, hvordan den anvender dine oplysninger, og hvordan dine persondata administreres.

Der oprettes forbindelse til TomTom Bridge

Om tilslutning af TomTom Bridge

TomTom Bridge opretter forbindelse til internettet, så du kan bruge de installerede apps og åbne TomTom-tjenester.

TomTom Bridge opretter forbindelse på én af følgende måder:

- Med en permanent forbindelse direkte fra TomTom Bridge. Enheden er altid tilsluttet - du skal ikke foretage dig noget.
- Med en forbindelse via din smartphone. Du skal oprette et Personal Area Network for at oprette forbindelse mellem din smartphone og TomTom Bridge.

Bemærk: Softwaren til TomTom Bridge opdateres ved hjælp af en WiFi-forbindelse.

Tilslutning af smartphone

Når du bruger din smartphone til at oprette forbindelse mellem TomTom Bridge og et netværk, sender og modtager din smartphone data ved hjælp af din mobiltjenesteudbyder.

Din smartphone skal være kompatibel med TomTom Bridge, og du skal have en datapakke fra en mobiltjenesteudbyder. Gå til tomtom.com/connect for at få flere oplysninger.

Vigtigt: Der kan være yderligere gebyrer, når du bruger din smartphone til tilslutning af TomTom Bridge, især hvis du befinder dig uden for din datapakkes dækningsområde. Kontakt din mobiltjenesteudbyder for at få flere oplysninger.

PAN (Personal Area Network)

Telefonen deler sin internetforbindelse vha. funktionerne Bluetooth og PAN (Personal Area Network).

Afhængigt af telefonens operativsystem kan dette netværk, eller PAN, muligvis have ét af følgende navne:

- Personligt hotspot
- Netdeling eller Netdeling via Bluetooth
- Tether eller Bluetooth-tether

PAN-funktionen findes sandsynligvis allerede i telefonens operativsystem, ellers kan du downloade en app til at oprette et PAN.

Bemærk: Visse udbydere af mobile tjenester tillader ikke, at deres brugere anvender PAN. Hvis din telefon ikke har PAN-funktionen, skal du kontakte din tjenesteudbyder for at få mere at vide.

Se brugervejledningen til telefonen, hvis du ikke kan finde indstillingerne.

Du kan finde mere hjælp på tomtom.com/connect.

Tilslut via Bluetooth

Gør følgende for at tilslutte TomTom Bridge til din smartphone via Bluetooth:

8. Aktiver Netdeling via Bluetooth eller Internetdeling på telefonen, og sørg for, at telefonen er synlig.

9. Tryk på knappen Hjem på din TomTom Bridge.
10. Vælg appen **Indstillinger**.
11. Aktiver **Bluetooth**.
12. Vælg **Bluetooth**, og vælg derefter **SØG EFTER ENHEDER**.

    TomTom Bridge søger efter din telefon og viser den som en tilgængelig enhed.

    Tip: Hvis TomTom Bridge ikke kan finde telefonen, skal du sørge for, at den stadig kan "opdages" af eller er "synlig" for andre Bluetooth-enheder.

13. Vælg din telefon på listen over tilgængelige enheder.
14. Når du har tilsluttet TomTom Bridge til din smartphone, skal du markere feltet i Bluetooth-profilen på TomTom Bridge for at aktivere internetadgang som vist nedenfor.

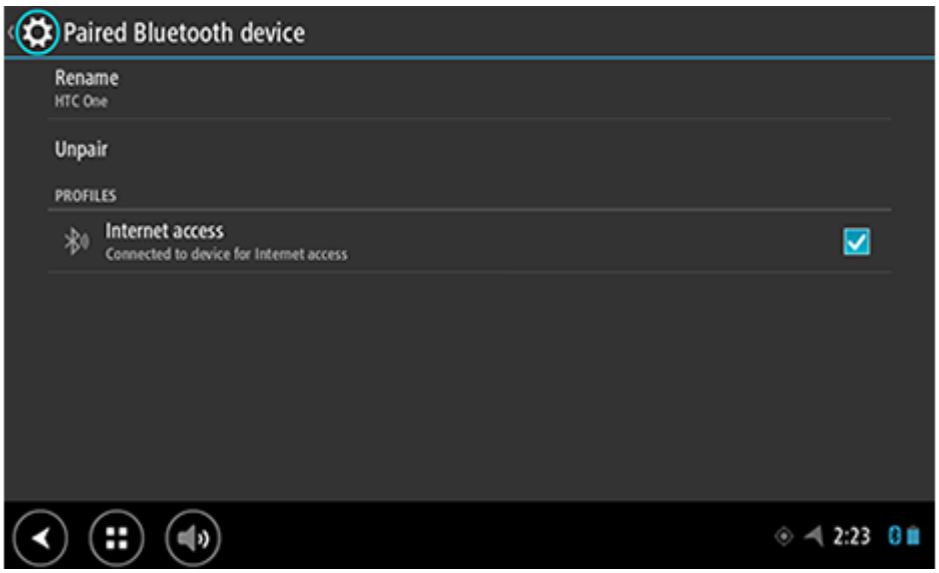

Din TomTom Bridge opretter forbindelse til TomTom-tjenester via telefonens internetforbindelse. TomTom-tjenester er nu aktive.

Bluetooth-symbolet på statuslinjen i Android viser, at Bluetooth er aktiveret.

Sådan forbindes din smartphone igen

Du behøver ikke gøre noget for at forbinde din TomTom Bridge med din telefon igen.

Din TomTom Bridge husker telefonen og finder den automatisk, når du har aktiveret Netdeling via Bluetooth, og du er inden for enhedens rækkevidde. Hvis du har et gyldigt abonnement til TomTom-tjenester, starter tjenesten automatisk.

Kontroller statuslinjen på TomTom Bridge for at se, om TomTom Bridge har forbindelse til internettet.

Hvis du vil oprette forbindelse ved hjælp af en anden telefon, skal du oprette forbindelse vha. Bluetooth for den pågældende telefon.

Tip: Hvis det ikke er muligt at tilslutte din smartphone igen automatisk via Bluetooth, kan du tilslutte den igen manuelt som beskrevet i Tilslut via Bluetooth.

Kan ikke oprette forbindelse

Hvis din TomTom Bridge ikke kan oprette forbindelse til telefonen, har du ikke internetforbindelse. Kontroller følgende:

- Din telefon vises på din TomTom Bridge.
- Din telefons Netdeling via Bluetooth eller mobile WiFi-hotspot er aktiveret.

- Dit dataabonnement hos din udbyder af mobiltjenester er aktivt, og du har adgang til internettet på telefonen.

Funktioner på TomTom Bridge

TomTom Bridge bruger Android-operativsystemet. TomTom og enhedens ejer har ændret operativsystemet på følgende måde:

- Visse Android-funktioner er deaktiveret enten af TomTom eller af enhedens ejer. Det gør det mere sikkert og nemmere at bruge enheden under kørsel.
- Både TomTom og enhedens ejer har tilføjet visse nye funktioner og apps. Sådanne tilføjelser tilpasser enheden, så den passer til de funktioner, den skal bruges til.

De funktioner, som TomTom har tilføjet, er:

Vigtigt: For andre indstillinger og betjeningsinstruktioner for TomTom Bridge og for vejledninger til andre apps, der er installeret på TomTom Bridge, henvises til den relevante brugerdokumentation.

Dvaleindstillinger

Du kan vælge, hvornår din TomTom Bridge går i dvale, hvis der ikke kører nogen apps, og når den bliver fjernet fra docken.

Vælg **Skærm** i Android-appen **Indstillinger** for at vise følgende indstillinger:

- **Dvale**

  Indstiller forsinkelsestiden, før din Bridge går i dvale, hvis der ikke kører nogen apps.
- **Vågen i docket tilstand**

  Holder din Bridge vågen, mens den er docket, og der er strøm.
- **Aktiver dvaletilstand automatisk, når strøm frakobles**

  Sætter din Bridge i dvale, når strømforsyningen fjernes fra docken eller direkte fra Bridge.

Stik til hukommelseskort

TomTom Bridge har et stik til hukommelseskort, som sidder i bunden af enheden. Du kan bruge hukommelseskortet til at åbne dine personlige filer, f.eks. billeder og musikfiler.

Sådan overfører du filer til din enhed

Du kan overføre personlige filer, f.eks IP-lister, billeder eller musikfiler, til den TomTom Bridge interne hukommelse. På denne måde kan du bruge apps på enheden til at vise IP'er, billeder eller afspille musik.

Du kan også overføre filer fra den interne hukommelse på Bridge til din computer.

Bemærk: Enheden kan ikke åbne alle filtyper.

Bemærk: Du kan overføre filer fra en computer, der kører et af følgende operativsystemer:
- Windows 7 eller højere
- Apple OS X 10.5 eller højere
- Nogle Linux-distributioner af version 14.04 eller højere.

Du kan overføre filer ved hjælp af følgende trin:

1. Tilslut Bridge til computeren ved hjælp af det USB-kabel, som fulgte med Bridge, og tænd Bridge.

   Bemærk: Brug KUN det USB-kabel, som fulgte med enheden. Andre USB-kabler fungerer muligvis ikke.

Bemærk: Du kan ikke bruge holderen til at tilslutte enheden til computeren.

Bemærk: Du skal sætte USB-stikket direkte i en USB-port på computeren og ikke i en USB-hub eller USB-port på et tastatur eller en skærm.

2. Åbn et filhåndteringsprogram på din computer.
   Din Bridge vises i din computers filsystem som TomTom Bridge.
3. Åbn mappen Intern hukommelse på Bridge.
4. Kopier filer fra din computer til en mappe på din Bridge, eller fra din Bridge til din computer.

Tip: Kopier filerne til en mappe med et relevant navn for at bevare overblikket på enheden. Kopier f.eks. dine musikfiler til mappen Musik.

5. Frakobl Bridge fra computeren.

Tip: Du kan fjerne alle filer, som du kopierede til Bridge, ved at rydde dine personlige data.

Systemlinje

Systemlinjen ligger i bunden af skærmen og indeholder hurtigstart-knapper, f.eks. knapperne Tilbage og Hjem. Du kan tilføje op til to ekstra knapper på denne linje, så du hurtigt kan åbne apps, du bruger ofte.

Tip: Nogle apps har en indstilling til fuld skærm, der skjuler systemlinjen, når appen er åben.

Gør følgende for at tilføje en hurtigstart-knap til en app:

1. Klik på knappen Hjem.
2. Vælg appen **Indstillinger**.
3. Vælg **Systemlinje** i Indstillinger.
4. Vælg **Tildel app** under Hurtigstart-knapper.
5. Vælg en app på listen for at tildele den til en hurtigstart-knap.
6. Klik på knappen Hjem.
   Den nye hurtigstart-knap tilføjes til systemlinjen.

Gør følgende for at fjerne en hurtigstart-knap:

1. Klik på knappen Hjem.
2. Vælg appen **Indstillinger**.
3. Vælg **Systemlinje** i Indstillinger.
4. Gå til Hurtigstart-knapper, vælg den knap, som du vil fjerne, og hold den nede.
5. Klik på **OK** for at fjerne hurtigstart-knappen i det pop op-vindue, der åbner.
6. Klik på knappen Hjem.
   Hurtigstart-knappen fjernes fra systemlinjen.

Opdatering af softwaren

Ejeren af TomTom Bridge udgiver regelmæssigt nye opdateringer til softwaren.

Tip: Når der findes en tilgængelig softwareopdatering, vises der en meddelelse på meddelelseslinjen. Vælg det nederste højre hjørne af enhedens skærm for at åbne meddelelsesområdet.

Når du har adgang til en Wi-Fi-forbindelse, kan du opdatere softwaren ved hjælp af appen **Softwareopdatering**. Store opdateringer downloades i baggrunden, når Bridge tilsluttes til Wi-Fi. Når Wi-Fi-forbindelsen afbrydes, stopper overførslen midlertidigt. Når overførslen er gennemført, bliver du bedt om at installere opdateringen.

Bemærk: Softwareopdateringer kan kun downloades via en WiFi-forbindelse.

Gør følgende for at opdatere softwaren på enheden:

1. Klik på knappen Hjem.
2. Vælg appen **Indstillinger**.
3. Vælg **Wi-Fi** i Trådløst og netværk.
   Vælg og opret forbindelse til et Wi-Fi-netværk.
4. Klik på knappen Hjem.
5. Vælg appen **Softwareopdatering**.
   Enheden downloader og installerer automatisk softwareopdateringen.

Bemærk: Du skal måske genstarte enheden for at installere softwareopdateringen.

Flytte rundt på apps og widgets og ændre deres størrelse

Du kan flytte apps og widgets til et andet sted på skærmen. Hvis du f.eks. ofte bruger appen Eksternt kamera, kan du flytte den til startskærmen. Du kan ændre størrelsen på en app-knap eller en widget for at gøre det nemmere at bruge eller se den.

Bemærk: TomTom Bridge kan være låst for at forhindre dig i at foretage ændringer.

Flytning af apps og widgets

Gør følgende for at flytte en app eller widget:

1. Vælg den pågældende app eller widget og hold den nede.
   Farven på appen eller widgetten ændrer sig.

   Tip: Hvis du vil flytte en app eller widget til startskærmen, er du måske nødt til først at fjerne en anden app eller widget fra startskærmen for at gøre plads til den.

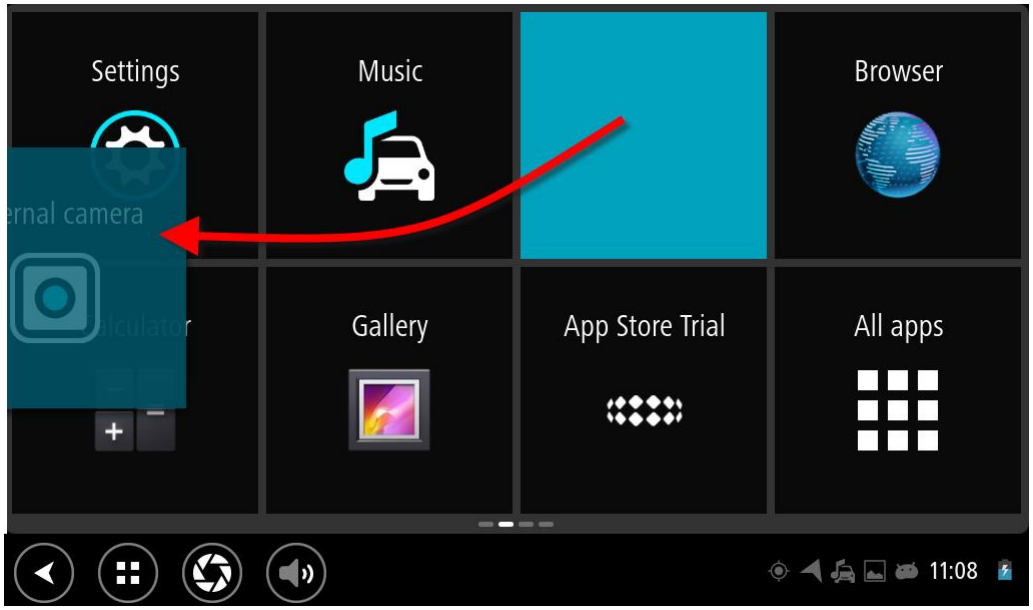

2. Træk den pågældende app eller widget til kanten af skærmen.
   Der vises en hvid linje i kanten af skærmen, der angiver, at den tilstødende skærm kan åbnes.
3. Træk en app eller widget længere, og slip den på den ledige plads.
   En ledig plads markeres med en anden farve, når appen eller widgetten trækkes hen over den.

Tip: Du kan kun flytte en app eller widget til en ledig plads.

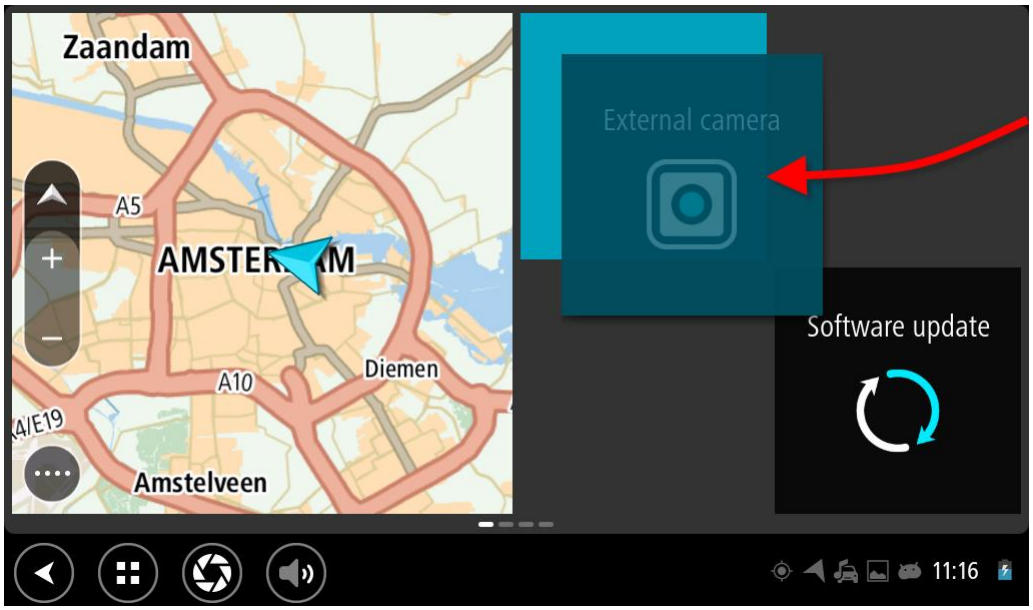

Tilpasse størrelsen på apps og widgets

Gør følgende for at ændre størrelsen på en app eller widget:

Bemærk: Størrelsen på nogle widgets og apps kan kun ændres i et begrænset omfang i en eller flere retninger.

1. Vælg den app eller widget, du vil ændre størrelse på, hold den nede i 2 sekunder, og giv derefter slip.

   Nu ændres farven på appen eller widgetten, og der vises et skraldespandikon og fire tilpasning-spunkter.

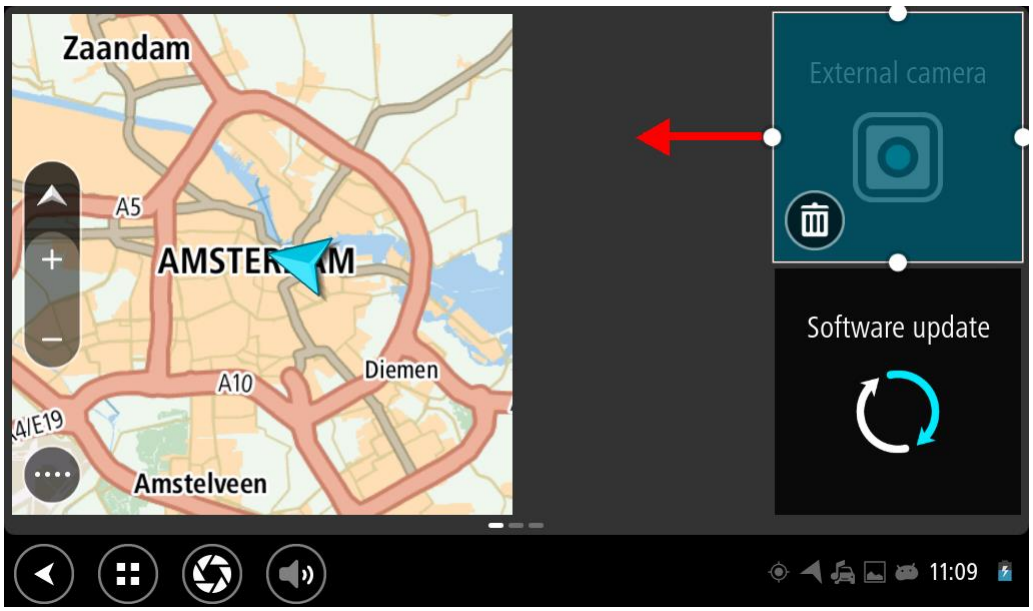

2. Vælg og træk i et tilpasningspunkt for at gøre appen eller widgetten større eller mindre.

Tip: Hvilken form du bør vælge til din app eller widget, afhænger af hvilke oplysninger du ønsker at få vist. Du kan f.eks. vælge at gøre widgetten Eksternt kamera halvt så stor som skærmen for at gøre det nemmere at se kamerabilledet.

Fjerne en app eller widget

Gør følgende for at fjerne en app eller widget fra start- eller app-skærmen:

1. Vælg den app eller widget, du vil fjerne, hold den nede i 2 sekunder, og giv derefter slip.
   Nu ændres farven på appen eller widgetten, og der vises et skraldespandikon og fire tilpasning-spunkter.
2. Vælg skraldespandikonet.
   Nu fjernes appen eller widgetten fra start- eller app-skærmen og placeres i **Alle apps**.

Tip: Hvis du kom til at fjerne en app eller widget ved en fejl, kan du åbne **Alle apps** og flytte den tilbage.

Sådan sendes oplysninger til TomTom

Første gang du starter TomTom Bridge, og efter at du har nulstillet TomTom Bridge, får du besked om, hvordan TomTom anvender dine oplysninger. Oplysningerne omfatter data om din position, hvordan du bruger tjenesterne, og de oplysninger, du indtaster. Vi lærer, hvordan du bruger enheden, så vi fortsat kan blive bedre.

Gå til appen **Dine oplysninger** i menuen Alle apps for at læse om, hvordan TomTom bruger dine oplysninger.

Hvis du mener, at dine oplysninger ikke anvendes til det formål, hvortil du har videregivet dem til TomTom, skal du kontakte os på tomtom.com/support.

Du kan finde de aktuelle og mere detaljerede oplysninger på tomtom.com/privacy.

Ryd personlige data

TomTom Bridge gemmer dine personlige data, når du bruger de apps, der er installeret på enheden. Alle billeder og alt musik, som du har overført til enheden, er også personlige data.

Når du er færdig med at bruge enheden, er det en god ide at rydde dine personlige data, før du leverer enheden tilbage til ejeren.

Du rydder dine personlige data via følgende trin:

Bemærk: Softwareopdateringer kan kun downloades via en WiFi-forbindelse.

1. Hvis du bruger et personligt hukommelseskort, skal du fjerne hukommelseskortet.
2. Vælg appen **Indstillinger**.
3. Vælg **Sikkerhedskopiering/nulstilling**.
4. Vælg **Ryd personlige data**.
5. Vælg **Ryd**, og vælg derefter **Ryd** igen.
   Din enhed slukker automatisk og rydder dine personlige data.

Sådan tager du et screenshot

Hvis du har brug for at tage et billede af skærmen på TomTom Bridge, f.eks. for at vise ejeren en fejl, der er opstået, skal du gøre følgende:

1. Tryk på tænd/sluk-knappen og hold den nede, indtil der vises en genvejsmenu.
2. Vælg **Tag et screenshot** i genvejsmenuen.
   Der tages et screenshot af skærmen bag genvejsmenuen.

Tip: Åbn appen **Galleri** på din Bridge for at vise dine screenshots.

3. Tilslut din Bridge til din computer og overfør dine screenshots.
   Dine screenshots ligger i billedmappen i den interne hukommelse på Bridge.

Skærmlåsning

Når du bruger din TomTom Bridge, låses visse apps eller funktioner muligvis. De funktioner, der er låste, og årsagerne til låsning, er ejerens beslutninger. Eksempler på typiske årsager til at en enhedsejer benytter skærmlåsning:

- For at forhindre en kunde i at køre for stærkt.
- For at forøge sikkerhed ved at minimere distraktioner for føreren.
- For at forebygge tyveri af enheden.

Når du vælger et låst element på startskærmen, får du vist en meddelelse. Meddelelsen viser muligvis **Skærm låst af hensyn til sikkerhed** eller lignende, fordi den kan tilpasses af enhedens ejer.

Selv når et element er låst, kan du stadig gøre følgende:

- Bruge knapperne hjem, tilbage og lydstyrke.
- Vælge skærmlåsmeddelelsen for at få den til at forsvinde.
- Besvar eksempelvis en meddelelse vedr. lavt batteriniveau.

Sprog

Det sprog, der anvendes i TomTom Bridge, anvendes også i de apps, der er installeret på enheden.

Gør følgende for at ændre enhedens sprog:

1. Klik på knappen Hjem.
2. Vælg appen **Indstillinger**.
3. Vælg **Sprog og input** og derefter **Sprog**.
4. Vælg det ønskede sprog, og klik derefter på OK.
   Enhedssproget ændres.

Installation i dit køretøj

Brug kun den medfølgende holder og køretøjsbeslaget til fastgørelse af TomTom Bridge, når du bruger den i dit køretøj.

Opladning af TomTom Bridge

Batteriet i TomTom Bridge oplades, når du sætter enheden i holderen, og der er strøm på holderen.

Du bliver advaret, når batteriniveauet er lavt eller kritisk. Du mister forbindelsen til internettet, når batteriniveauet er lavt eller kritisk. Når batteriet er tomt, går enheden i dvaletilstand.

Bemærk: Det anbefales ikke at oplade TomTom Bridge via din computer. Udgangsspændingen i forskellige computeres USB-porte svinger fra producent til producent.

TomTom Bridge starter ikke

En sjælden gang kan det ske, at TomTom Bridge ikke starter rigtigt eller holder op med at reagere.

Kontroller først, om batteriet skal lades op. Batteriet oplades ved at tilslutte enheden til en strømforsyning eller sætte den i holderen. Det kan tage op til 3 timer at lade batteriet helt op.

Hvis dette ikke løser problemet, kan du nulstille enheden. Det kan du gøre ved at trykke på tænd/sluk-knappen og holde den inde, indtil enheden genstarter.

Vedligeholdelse af din Bridge

Det er vigtigt, at du passer godt på enheden:

- Åbn ikke under nogen omstændigheder kabinettet på din enhed. Det kan være farligt, og det sætter samtidig garantien ud af kraft.
- Tør skærmen af med en tør klud. Brug ikke flydende rengøringsmidler.

Online referencevejledning

Når du har adgang til en Wi-Fi-forbindelse, kan du åbne referencevejledningen til din TomTom Bridge på enheden. Sproget i referencevejledningen er det samme som det, du valgte i enhedens indstillinger.

Knappen for **Online referencevejledningen** findes på startskærmen eller skærmen **Alle apps**.

Hvis der ikke findes en referencevejledning på dit sprog, åbnes den engelske referencevejledning.

Du kan ændre enhedssproget i **Sprog og input** i appen Indstillinger for TomTom Bridge.

Du kan også downloade referencevejledningen på alle tilgængelige sprog på tomtom.com/support.

Sådan får du hjælp

Du kan få mere hjælp ved at gå ind på tomtom.com/support.

Du kan se garanti- og fortrolighedsoplysninger på tomtom.com/legal.

TomTom Navigation-app

Velkommen til navigation med TomTom

Dette afsnit forklarer, hvor man bruger TomTom Navigation-appen.

Vigtigt: For andre indstillinger og betjeningsinstruktioner for TomTom Bridge og for vejledninger til andre apps, der er installeret på TomTom Bridge, henvises til den relevante brugerdokumentation.

Navigationsappen er installeret på enheden, enten som en app, der skal åbnes, eller som en programwidget på startskærmen. Funktionaliteten i denne widget er begrænset. Du kan f.eks. se din rute og ruteanvisninger på den, men du kan ikke planlægge en rute.

Tryk på denne widget for at åbne selve navigationsappen, hvor du kan bruge alle navigationsfunktionerne.

Du kan finde oplysninger om, hvad navigationsappen viser, ved at gå til:

- TomTom-tjenester
- Hvad er der på skærmen
- Sådan bruges fingerbevægelser
- Hovedmenu

Om TomTom-tjenester

TomTom-tjenester giver dig oplysninger i realtid om trafik, fotofælder og farezoner langs din rute. Som hjælp til at undgå trafikforsinkelser og komme hurtigere frem til destinationen kan du bruge TomTom-tjenester på selv de ruter, de benytter hver dag.

Du får TomTom-tjenester på din TomTom Bridge ved at tilslutte din TomTom Bridge til et netværk.

Bemærk: TomTom-tjenester er ikke tilgængelige i alle lande eller regioner, og ikke alle tjenester er tilgængelige i alle lande eller regioner. På tomtom.com/services kan du finde flere oplysninger om de tilgængelige tjenester i hver enkelt region.

GPS-modtagelse

Første gang, du starter navigationsappen, kan det tage nogle minutter at bestemme din nuværende GPS-position og vise den på kortet. Sørg for, at GPS er aktiveret på enheden.

Tip: GPS-indstillingerne findes i appen **Indstillinger** på enheden.

I områder som f.eks. tunneler, hvor det ikke er muligt at modtage GPS-signaler, er din position muligvis ikke nøjagtig.

Vigtigt: Navigationsappen kan først give dig ruteinstruktioner, når den har modtaget positionsdata.

Det kan du se på skærmen i TomTom Navigation-appen

Kortvisning

Kortvisningen vises, når du ikke har planlagt en rute. Din faktiske position vises, så snart din Bridge har fundet din GPS-position.

Du kan bruge Kortvisning på samme måde som med et almindeligt papirkort. Du kan bevæge dig rundt på kortet vha. fingerbevægelser og zoome vha. zoomknapperne.

Vigtigt: Alt på kortet er interaktivt, herunder også ruten og kortsymbolerne - prøv at vælge noget og se, hvad der sker!

Tip: Du kan åbne genvejsmenuen for et element, f.eks. en rute eller et IP, ved at vælge elementet for at åbne menuen. Du vælger en position på kortet ved at vælge positionen og holde knappen nede, indtil genvejsmenuen åbner.

Kortet viser din nuværende position og mange andre positioner, f.eks. dine positioner fra Mine steder.

Hvis du ikke har planlagt en rute, zoomes der ud på kortet for at vise området omkring din position.

Hvis du har planlagt en rute, vises hele ruten på kortet. Du kan tilføje stop på ruten direkte fra kortet. Vejledningsvisning vises, når du starter med at køre.

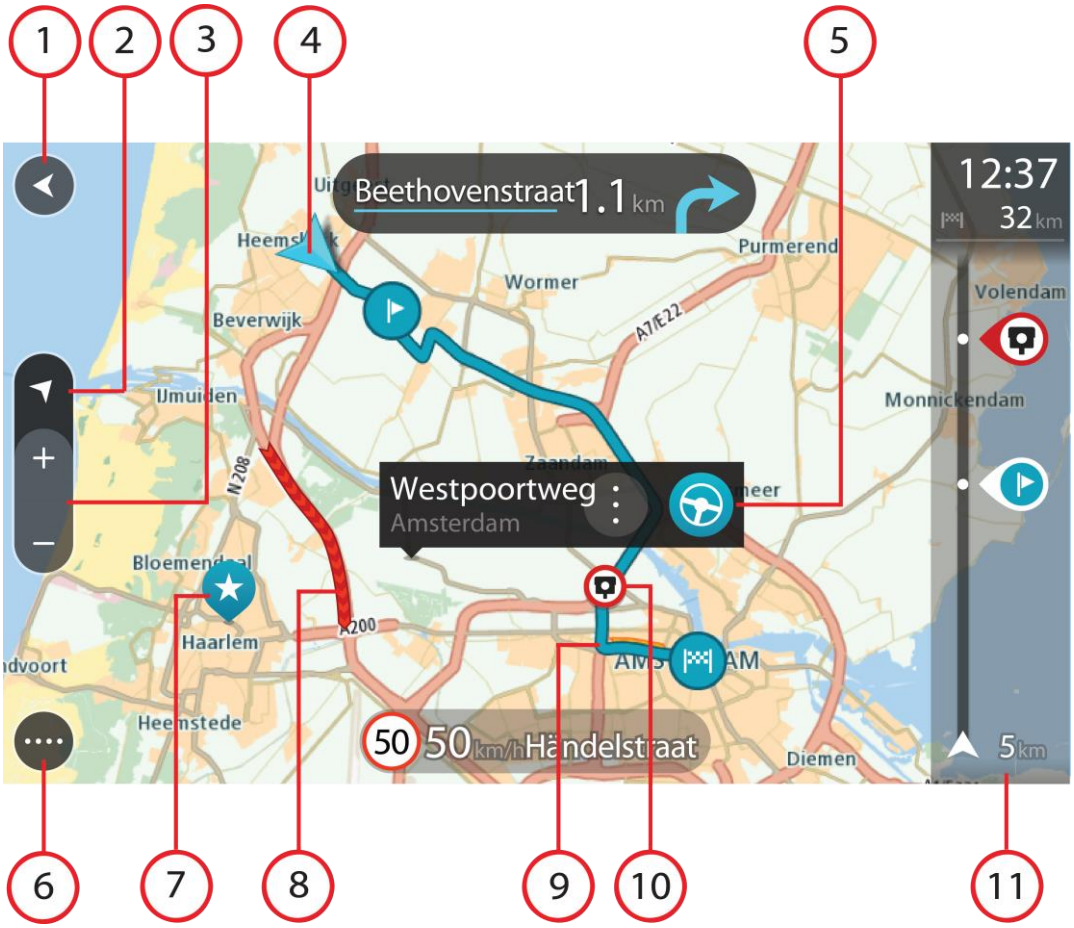

1. Knappen Tilbage. Med denne knap vender kortet tilbage til en oversigt over hele ruten. Hvis der ikke er planlagt en rute, flyttes kortet, så din aktuelle position er i midten.
2. Visningsknap. Vælg Visningsknappen for at skifte mellem Kort- og Vejledningsvisning. I kortvisning drejer den lille kompaspil rundt for at vise din kørselsretning (med nord opad), når du kører.
3. Zoomknapper. Vælg zoomknapperne for at zoome ind og ud.
4. Nuværende position. Dette symbol viser din nuværende position. Vælg det for at tilføje det til Mine steder, eller søg i nærheden af din nuværende position.

Bemærk: Hvis din Bridge ikke kan finde din position, er symbolet gråt.

5. Den valgte position. Tryk og hold nede for at vælge en position på kortet. Vælg genvejsmenuknappen for at få vist mulighederne for positionen, eller vælg knappen **Kør** for at planlægge en rute til positionen.
6. Hovedmenuknap. Vælg knappen for at åbne hovedmenuen.
7. Kortsymboler. Symbolerne bruges på kortet til at vise din destination og dine gemte steder:

Din destination.

Din hjemmeadresse. Du kan angive din hjemmeadresse i Mine steder.

Din arbejdsadresse. Du kan angive din arbejdsadresse i Mine steder.

Et stop på ruten.

En position, som er gemt i Mine steder.

Når en søgning efter IP'er i nærheden af destinationen er blevet udført, og resultaterne vises på kortet, vises mindre vigtige IP'er som sorte nåle med hvide kryds.

Vælg et kortsymbol for at åbne genvejsmenuen, og vælg derefter menuknappen for at få vist en liste over de mulige handlinger.

8. Trafikoplysninger. Vælg trafikhændelsen for at få vist oplysninger om trafikforsinkelsen.

Bemærk: Trafikinformation er kun tilgængelig hvis din TomTom Bridge har TomTom Traffic.

9. Din rute, hvis du har planlagt en rute. Vælg ruten for at slette den, ændre rutetypen, tilføje et stop eller gemme ændringer på ruten.
10. Fotofælder på ruten. Vælg en fotofælde for at se oplysninger om fælden.
11. Rutebjælke. Rutebjælken vises, når du har planlagt en rute.

Vejledningsvisning

Vejledningsvisning bruges til at vise dig vej langs ruten til din destination. Vejledningsvisning vises, når du begynder at køre. Du får vist din nuværende position og oplysninger langs ruten, herunder 3D-bygninger i visse byer.

Vejledningsvisning er normalt i 3D. Du kan få vist et 2D-kort, hvor kortet flytter sig i kørselsretningen, ved at ændre standardindstillingerne for 2D og 3D.

Tip: Når du har planlagt en rute, og 3D-vejledningsvisning vises, kan du skifte visningsknappen for at ændre kortvisningen og bruge de interaktive funktioner.

Når navigationsappen starter efter at have været lukket, og du har en planlagt rute, får du vist kortvisningen med den planlagte rute.

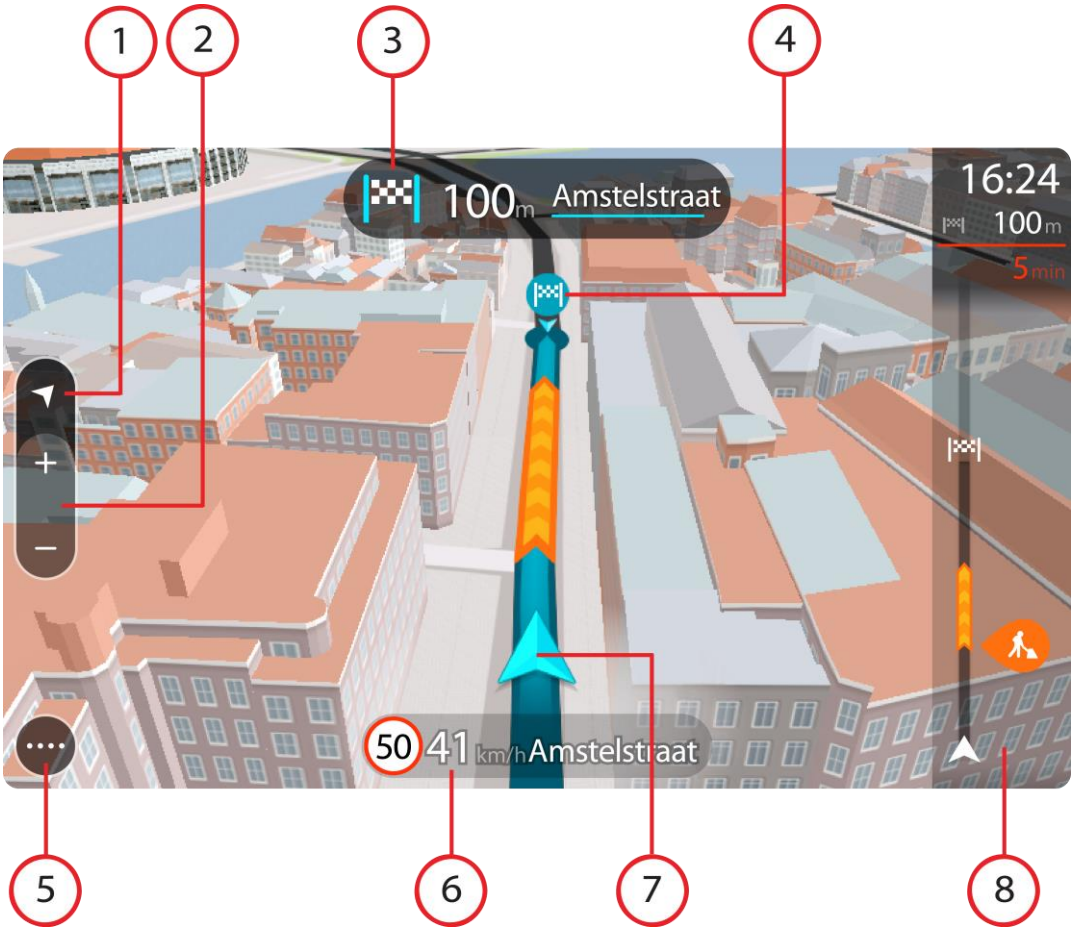

1. Visningsknap. Vælg Visningsknappen for at skifte mellem Kort- og Vejledningsvisning.
2. Zoomknapper. Vælg zoomknapperne for at zoome ind og ud.

   Tip: På de fleste enheder kan du også klemme sammen for at zoome ind og ud.

3. Instruktionspanel. Dette panel viser følgende oplysninger:
   - Retningen for det næste sving.
   - Afstanden til det næste sving.
   - Navnet på den næste vej på ruten.
   - Vognbaneskift i visse vejkryds.
4. Rutesymboler. Symbolerne bruges på ruten til at vise din startposition, dine stop og din destination.
5. Hovedmenuknap. Vælg knappen for at få vist Hovedmenuen.
6. Fartpanel. Dette panel viser følgende oplysninger:
   - Hastighedsgrænsen på din position.
   - Din aktuelle hastighed. Fartpanelet bliver rødt, når du kører mere end 5 km/t over hastighedsgrænsen. Fartpanelet bliver orange, når du kører mindre end 5 km/t over hastighedsgrænsen.
   - Navnet på den gade, du kører på.
7. Nuværende position. Dette symbol viser din nuværende position.

   Bemærk: Hvis din Bridge ikke kan finde din position, er symbolet gråt.

8. Rutebjælke. Rutebjælken vises, når du har planlagt en rute.

Vigtigt: Du kan se en bredere rutebjælke med endnu flere ruteoplysninger ved at ændre indstillingen for Ruteoplysninger.

Rutebjælken

Rutebjælken vises, når du har planlagt en rute. Den viser et informationspanel øverst og en linje med symboler nedenunder.

Vigtigt: Du kan se en bredere rutebjælke med endnu flere ruteoplysninger ved at ændre indstillingen for Ruteoplysninger.

Bemærk: Afstanden forude vises som en rutebjælke, alt efter hvor lang ruten er.

Panelet med ankomstoplysninger viser følgende oplysninger:

- Det forventede tidspunkt for din ankomst til destinationen.
- Den tid, det tager at køre til destinationen fra din nuværende position.
- Der vises en parkeringsknap i nærheden af destinationsflaget, hvis der er tilgængelig parkering i nærheden af din destination.

  Tip: Hvis din destination er i en anden tidszone, får du vist et plus-tegn (+) eller et minus-tegn (-) og tidsforskellen i hele og halve timer i panelet med ankomstoplysninger. Det forventede ankomsttidspunkt er den lokale tid på din destination.

Hvis du har stop på ruten, skal du vælge dette panel for at skifte mellem oplysninger om det næste stop og din endelige destination.

Du kan vælge de oplysninger, der skal vises på panelet med ankomstoplysninger.

Trafikstatus - Hvis din Bridge ikke modtager trafikinformation, vises der et symbol, der viser trafik med et kors, under panelet med ankomstoplysninger.

Bjælken bruger symboler til at vise følgende oplysninger:

- De næste to stop på ruten.

  Tip: Du kan hurtigt fjerne et stop ved at vælge det i rutebjælken og bruge menuen.

- Benzinstationer, som ligger direkte på ruten.
- TomTom Traffic inklusiv kraftig regn og sne.
- TomTom Fotofælder og Farezoner.
- Hvilestop direkte på din rute.

Du kan vælge de oplysninger, der skal vises på ruten.

Symbolerne er vist i den rækkefølge, de opstår på ruten. Ved trafikhændelser skifter symbolet for hver hændelse mellem at vise hændelsestypen og forsinkelsen i minutter. Vælg et symbol for at se flere oplysninger om et stop, en hændelse eller en fotofælde. Hvis der vises et symbol oven i et andet symbol, vil der blive zoomet ind på rutebjælken, så du kan se begge symboler separat, hvis du vælger symbolerne. Du kan derefter vælge et symbol.

Forsinkelsens samlede varighed som følge af trafikpropper, vejr og andre hændelser langs ruten, herunder oplysninger leveret af IQ Routes, vises oven over symbolerne.

Du kan se en komplet liste over hændelsestyper under Trafikhændelser.

På den nederste del af rutebjælken vises din nuværende position og afstanden til den næste hændelse på ruten. Du kan også vælge at se den

aktuelle tid, hvis du aktiverer indstillingen.

Bemærk: Nogle hændelser vises muligvis ikke på rutebjælken, da det ville gøre den uoverskuelig. Disse hændelser vil altid være af mindre betydning og kun give mindre forsinkelser.

Rutebjælken viser også meddelelser om status, f.eks. **Finder hurtigste rute** eller **Afspiller rutevisning**.

Afstande og rutebjælken

Længden på den afstand, der venter forude, som vises på rutebjælken, afhænger af hele rutens længde eller længden på den resterende afstand på ruten.

- Hvis der er mere end 50 km tilbage, vises kun de næste 50 km Destinationsikonet vises ikke.

  Tip: Du kan rulle rutebjælken for at se hele ruten.

- Hvis der er mellem 10 km og 50 km tilbage, vises hele afstanden. Destinationsikonet vises fast øverst i rutebjælken.
- Hvis der er mindre end 10 km tilbage, vises hele afstanden. Destinationsikonet rykker ned mod vinkelsymbolet, efterhånden som du nærmer dig destinationen.

Den øverste halvdel af rutebjælken viser dobbelt så lang afstand som den nederste halvdel, som vist i følgende eksempler:

- En resterende afstand på 50 km på rutebjælken opdeles i 34 km øverst og 16 km nederst.
- En resterende afstand på 10 km på rutebjælken opdeles i 6,6 km øverst og 3,3 km nederst.

Rutebjælken opdateres konstant, mens du kører.

Hurtigmenuen

Hurtigmenuen åbnes ved at vælge symbolet for den nuværende position eller fartpanelet i vejledningsvisning.

Du kan gøre følgende:

- Marker en position
- Rapporter en ny fotofælde
- Undgå en blokeret vej
- Se din nuværende position eller længde- og breddegrad, hvis du er på en vej uden et navn.

Navigationsknapper

Vælg hovedmenuknappen i Kortvisning eller Vejledningsvisning for at åbne hovedmenuen.

Hovedmenuen indeholder følgende navigationsknapper:

Søg	Vælg denne knap for at søge efter en adresse, et sted eller et interessepunkt, og derefter kan du planlægge en rute til denne position.

Kør hjem	Vælg denne knap for at køre til din hjemmeadresse. Hvis denne knap ikke findes i hovedmenuen, skal du gå til Mine steder for at indstille din hjemmeadresse.
Kør til arbejde	Vælg denne knap for at køre til dit arbejde. Hvis denne knap ikke findes i hovedmenuen, skal du gå til Mine steder for at indstille din arbejdsadresse.
Nylig destination	Vælg denne knap for at åbne en liste over dine seneste destinationer. Vælg en nylig destination for at planlægge en rute til den.
Aktuel rute	Brug denne knap til at rydde eller ændre den planlagte rute.
Mine steder	Vælg denne knap for at få vist dine gemte steder.
Mine ruter	Vælg denne knap for at få vist dine gemte ruter.
Stemmestyring	Vælg denne knap for at starte stemmestyring. **Tip**: Du kan også sige aktiveringssætningen for at starte stemmestyring.

Parkering	Vælg denne knap for at finde parkeringspladser.
Benzinstation	Vælg denne knap for at finde benzinstationer.
Rapporter fotofælde	Brug denne knap til at rapportere en fotofælde.
Start optagelse	Vælg denne knap for at starte eller stoppe optagelse af et spor.

Andre knapper

Vælg hovedmenuknappen i Kortvisning eller Vejledningsvisning for at åbne hovedmenuen.

Ud over navigationsknapperne er følgende knapper tilgængelige i hovedmenuen:

	Vælg denne knap for at åbne menuen Indstillinger.
	Vælg denne knap for at åbne menuen Hjælp. Menuen Hjælp indeholder en rundvisning og oplysninger om navigationsappen.
	Vælg denne knap for at omorganisere knapperne i hovedmenuen.
	Vælg denne knap for at vende tilbage til det forrige skærmbillede.

	Vælg denne knap for at vende tilbage til Kortvisning eller Vejledningsvisning.
	Dette symbol viser, at enheden er tilsluttet TomTom-tjenester.
	Dette symbol viser, at enheden ikke er tilsluttet TomTom-tjenester.
	Denne knap viser, at du vil høre talte instruktioner. Vælg knappen for at slå talte instruktioner fra. Du kan ikke længere høre talte ruteinstruktioner, men du kan stadig høre oplysninger som f.eks. trafikoplysninger og advarselslyde. **Tip**: Du kan vælge, hvilken type oplysninger, du vil høre. Vælg Stemmer i menuen Indstillinger, og vælg de instruktioner, du gerne vil høre.
	Denne knap viser, at du ikke vil høre talte instruktioner. Vælg denne knap for at slå talte instruktioner til.
	Denne knap viser, at skærmen bruger dagsfarver. Vælg knappen for at reducere lysstyrken på skærmen og få vist kortet i mørkere farver. Når du kører om natten, eller når du kører gennem en mørk tunnel, er det lettere at få vist skærmen og mindre distraherende for føreren, hvis lysstyrken på skærmen er nedtonet. **Tip**: Enheden skifter automatisk mellem dagsfarver og nattefarver afhængigt af tidspunktet på dagen. For at deaktivere denne funktion skal du vælge Udseende i menuen Indstillinger og deaktivere **Skift til nattefarver, når det er mørkt**.
	Denne knap viser, at skærmen bruger nattefarver. Vælg knappen for at øge lysstyrken på skærmen og få vist kortet i lysere farver.

Lydstyrke

Vælg hovedmenuknappen i Kortvisning eller Vejledningsvisning for at åbne hovedmenuen.

Vælg og flyt skyderen for lydstyrke for at ændre lydstyrken for talte instruktioner og advarsler. Hvis de talte instruktioner slås fra, vil lydstyrken stadig styre, hvor højt advarsler siges.

Kører i baggrunden

Navigationsappen bliver ved med at køre, når den er i baggrunden, f.eks. når du bruger en anden app på TomTom Bridge.

Hvis navigationsappen kører i baggrunden, og du følger en planlagt rute, vil du fortsat få ruteinstruktioner.

Ændring af størrelsen på tekst og knapper

Du kan ændre størrelsen på den tekst og de knapper, du ser på skærmen, f.eks. for at gøre det nemmere at læse teksten og bruge knapperne.

Bemærk: Denne funktion er kun tilgængelig på enheder, hvor skærmen er 6"/15 cm eller større.

Du ændrer størrelsen på tekst og knapper ved at vælge knappen **Indstillinger** i hovedmenuen, derefter **Udseende** og derefter **Størrelse på tekst og knapper**. Din enhed skal genstartes for at anvende ændringen.

Traffic

Om TomTom Traffic

TomTom Traffic er en avanceret TomTom-tjeneste, som leverer oplysninger om trafikken i realtid. Du kan finde flere oplysninger om TomTom-tjenester på tomtom.com/services.

Sammen med IQ Routes hjælper TomTom Traffic dig med at planlægge den optimale rute til destinationen, hvor der tages højde for de aktuelle lokale trafikforhold og vejret.

Din navigationsapp modtager jævnligt oplysninger om de skiftende trafikforhold. Hvis der registreres trafikale problemer, kraftig regn, sne eller andre hændelser på den nuværende rute, tilbyder din navigationsapp at genberegne ruten i et forsøg på at undgå forsinkelser.

TomTom Bridge bruger enten en permanent forbindelse eller en smartphone-forbindelse til at oprette forbindelse til TomTom-tjenester.

Vigtigt: Hvis du bruger en smartphone til at oprette forbindelse til TomTom-tjenester, og du er uden for det område, der er dækket af din mobildatapakke, skal du måske betale ekstra gebyrer for roaming, mens du bruger TomTom-tjenester.

Bemærk: TomTom-tjenester er ikke tilgængelige i alle lande eller regioner, og ikke alle tjenester er tilgængelige i alle lande eller regioner. På tomtom.com/services kan du finde flere oplysninger om de tilgængelige tjenester i hver enkelt region.

Rutebjælken

Rutebjælken vises, når du har planlagt en rute. Den viser et informationspanel øverst og en linje med symboler nedenunder.

Vigtigt: Du kan se en bredere rutebjælke med endnu flere ruteoplysninger ved at ændre indstillingen for Ruteoplysninger.

Bemærk: Afstanden forude vises som en rutebjælke, alt efter hvor lang ruten er.

Panelet med ankomstoplysninger viser følgende oplysninger:

- Det forventede tidspunkt for din ankomst til destinationen.
- Den tid, det tager at køre til destinationen fra din nuværende position.
- Der vises en parkeringsknap i nærheden af destinationsflaget, hvis der er tilgængelig parkering i nærheden af din destination.

Tip: Hvis din destination er i en anden tidszone, får du vist et plus-tegn (+) eller et minus-tegn (-) og tidsforskellen i hele og halve timer i panelet med ankomstoplysninger. Det forventede ankomsttidspunkt er den lokale tid på din destination.

Hvis du har stop på ruten, skal du vælge dette panel for at skifte mellem oplysninger om det næste stop og din endelige destination.

Du kan vælge de oplysninger, der skal vises på panelet med ankomstoplysninger.

Trafikstatus - Hvis din Bridge ikke modtager trafikinformation, vises der et symbol, der viser trafik med et kors, under panelet med ankomstoplysninger.

Bjælken bruger symboler til at vise følgende oplysninger:

- De næste to stop på ruten.

  Tip: Du kan hurtigt fjerne et stop ved at vælge det i rutebjælken og bruge menuen.

- Benzinstationer, som ligger direkte på ruten.
- TomTom Traffic inklusiv kraftig regn og sne.
- TomTom Fotofælder og Farezoner.
- Hvilestop direkte på din rute.

Du kan vælge de oplysninger, der skal vises på ruten.

Symbolerne er vist i den rækkefølge, de opstår på ruten. Ved trafikhændelser skifter symbolet for hver hændelse mellem at vise hændelsestypen og forsinkelsen i minutter. Vælg et symbol for at se flere oplysninger om et stop, en hændelse eller en fotofælde. Hvis der vises et symbol oven i et andet symbol, vil der blive zoomet ind på rutebjælken, så du kan se begge symboler separat, hvis du vælger symbolerne. Du kan derefter vælge et symbol.

Forsinkelsens samlede varighed som følge af trafikpropper, vejr og andre hændelser langs ruten, herunder oplysninger leveret af IQ Routes, vises oven over symbolerne.

Du kan se en komplet liste over hændelsestyper under Trafikhændelser.

På den nederste del af rutebjælken vises din nuværende position og afstanden til den næste hændelse på ruten. Du kan også vælge at se den aktuelle tid, hvis du aktiverer indstillingen.

Bemærk: Nogle hændelser vises muligvis ikke på rutebjælken, da det ville gøre den uoverskuelig. Disse hændelser vil altid være af mindre betydning og kun give mindre forsinkelser.

Rutebjælken viser også meddelelser om status, f.eks. **Finder hurtigste rute** eller **Afspiller rutevisning**.

Sådan læser du trafik på kortet

Trafikhændelser vises på kortet. Hvis flere trafikhændelser overlapper hinanden, vises den højst prioriterede hændelse - f.eks. har en spærret vej højere prioritet end vejarbejde eller en lukket kørebane.

Tip: Vælg en hændelse på kortet for at få vist mere detaljerede oplysninger.

1. Trafikhændelse, som påvirker din rute i rejseretningen.

   Et symbol eller et tal ved begyndelsen af hændelsen viser hændelsestypen eller forsinkelsen i minutter, f.eks. 5 minutter.

   Hændelsens farve angiver trafikkens hastighed i forhold til den maksimalt tilladte hastighed på den pågældende position, hvor rød er mest langsom. Striberne på trafikproppen er desuden animerede for at vise trafikkens hastighed, hvor det er relevant.

   Du kan se en komplet liste over hændelsestyper under Trafikhændelser.

   Tip: Der vises vejrsymboler på kortet, hvis det er dårligt vejr, f.eks. kraftig regn eller sne.

2. Trafikhændelse på ruten, men i retningen modsat din rejseretning.
3. Trafikhændelser på veje, som ikke er synlige med dit nuværende zoomniveau.

Sådan læser du trafik på ruten

Oplysninger om trafikhændelser på ruten vises på rutebjælken i højre side af kortet.

Rutebjælken viser oplysninger om forsinkelser i trafikken, mens du kører, ved hjælp af symboler, som viser trafikhændelsernes placering på ruten.

Bemærk: Hvis din Bridge ikke modtager trafikinformation, vises der et symbol, der viser trafik med et kors, under panelet med ankomstoplysninger.

Bemærk: Nogle hændelser vises muligvis ikke på rutebjælken, da det ville gøre den uoverskuelig. Disse hændelser vil altid være af mindre betydning og kun give mindre forsinkelser.

Du kan få flere oplysninger om en hændelse ved at vælge en hændelse på rutebjælken. Kortet åbnes og er zoomet ind på hændelsen. Et informationspanel viser detaljerede oplysninger om trafikhændelsen.

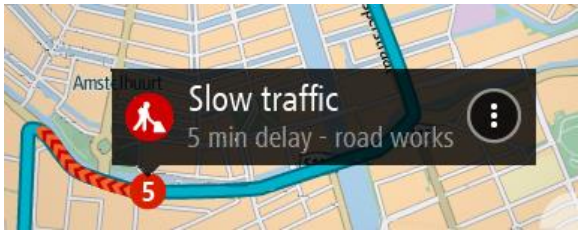

De viste oplysninger omfatter:

- Trafikhændelsens type - generel, ulykke, vejarbejde, lukket kørebane eller vejr som f.eks. kraftig regn eller sne.
- Hvor alvorlig hændelsen er - langsom trafik, kødannelse eller stillestående trafik.
- Forsinkelsens varighed.
- Hændelsens længde.

Du kan se en komplet liste over hændelsestyper under Trafikhændelser.

Vælg knappen Tilbage for at gå tilbage til Vejledningsvisning.

Trafikhændelser

Trafikhændelser og advarsler om dårligt vejr vises i Kortvisning og på rutebjælken.

Symboler for trafikhændelser:

	Stillestående trafik
	**Kødannelse**
	Langsom trafik
	**Ukendt ulykke**
	**Ukendt hændelse**
	Vejarbejde
	Lukket vejbane
	Spærret vej

Vejrsymboler:

	Vind
	Regn
	Tåge
	Sne
	Is

Advarsel om trafikprop i nærheden

Du får en advarsel, hvis du nærmer dig en trafikprop. Du advares på flere måder:

- Der vises et advarselssymbol på rutebjælken.
- Rutebjælken zoomer ind til starten af trafikproppen.
- Afstanden til trafikproppens start vises på rutebjælken.
- Farven på vejen på rutebjælken ændres til orange eller rød afhængigt af, hvad omfanget af trafikproppen er.
- Baggrundsfarven på rutebjælkens baggrund ændres til rød, hvis du kører for hurtigt hen mod trafikproppen.
- Du vil høre en advarselslyd.

Hvis du vil ændre, hvordan du bliver advaret, skal du vælge **Lyde og advarsler** i menuen Indstillinger.

Undgå en trafikprop på din rute

Du kan undgå en trafikprop på din rute

Bemærk: Nogle gange er den hurtigste rute stadig ruten med trafikproppen.

Bemærk: Det er måske ikke muligt at finde en alternativ rute uden om trafikproppen, hvis der ikke er nogen.

Undgå en trafikprop ved hjælp af rutebjælken

1. Vælg symbolet for den trafikprop, du vil undgå, på rutebjælken.
   Trafikproppen vises på kortet.
2. Vælg genvejsmenuknappen.

3. Vælg **Undgå** i genvejsmenuen.
   Der findes en ny rute, der undgår trafikproppen.

Undgå en trafikprop ved hjælp af kortet

1. Zoom ind på kortet, og vælg trafikproppen på din rute.
   Trafikproppen vises på kortet med et informationspanel.
2. Vælg genvejsmenuknappen.

3. Vælg **Undgå**.
   Der findes en ny rute, der undgår trafikproppen.

Avanceret vognbaneskift

Bemærk: Oplysninger om vognbaneskift findes ikke til alle vejkryds eller i alle lande.

Avanceret vognbaneskift hjælper dig med at forberede dig på motorvejsfrakørsler og vejkryds ved at vise den rigtige kørebane for den planlagte rute.

Når du nærmer dig en afkørsel eller et vejkryds, vises den bane, du skal bruge, på skærmen og instruktionspanelet.

Tip: Du kan lukke billedet af vejbanen ved at vælge et andet sted på skærmen.

Hvis du vil slå vognbanebilleder fra, skal du vælge knappen **Indstillinger** i hovedmenuen, og derefter vælge **Udseende**. Deaktiver indstillingen **Vis forhåndsvisninger af motorvejsafkørsler**.

Tidsafhængige hastighedsgrænser

Nogle hastighedsgrænser ændrer sig afhængigt af tidspunktet på dagen. Du kan f.eks. se, at hastighedsgrænserne i nærheden af skoler reduceres til 40 km/t om morgenen mellem kl. 08.00-09.00 og om eftermiddagen mellem kl. 15.00-16.00. Hvor det er muligt, ændres den hastighedsgrænse, der vises på fartpanelet, så det viser de varierende hastighedsgrænser.

Nogle hastighedsgrænser ændrer sig afhængigt af køreforholdene. Hastighedsgrænsen reduceres f.eks., hvis der er tung trafik eller vejrforholdene er dårlige. Sådanne varierende hastighedsgrænser vises ikke på fartpanelet. Den hastighed, der vises på fartpanelet, er den maksimalt tilladte hastighed under gode kørselsforhold.

Vigtigt: Den hastighedsgrænse, der vises på fartpanelet, er kun en indikation. Du skal altid overholde de faktiske hastighedsgrænser for den vej, du kører på, og køre i henhold til kørselsforholdene.

Sådan indstiller du køretøjstype

Om Mit køretøj

Vigtigt: Ruteplanlægning for en bestemt type køretøj er kun tilgængelig, når kort til lastbil er installeret. Hvis der ikke er installeret et lastbilkort, planlægges der i stedet en bilrute.

Mit køretøj giver dig mulighed for at vælge den type køretøj, du kører i, så enheden planlægger en rute, der er velegnet til køretøjet.

Hver køretøjstype har justerbare indstillinger for mål, vægt og maksimal hastighed. Ruter, der planlægges af din enhed, undgår restriktioner for køretøjstypen og tager højde for køretøjets specifikke indstillinger. På den følgende liste kan du se eksempler på ruterestriktioner:

- En rute beregnet til en varevogn kan være forskellig fra en rute beregnet til en bil på grund af vægten eller højderestriktioner.
- Måske må en lastbil kun køre på bestemte veje gennem en by.
- En rute, der er planlagt for et stort køretøj, f.eks. Bus eller Lastbil, bruger primært større veje, antager at du kører med lavere gennemsnitlig hastighed og vælger også ruter uden skarpe sving.

Vigtigt: Følg altid anvisningerne på trafikskiltene, især skilte vedrørende køretøjets mål og vægt. Vi kan ikke garantere, at du ikke møder dem på din rute, og en eventuel overtrædelse af sådanne begrænsninger kan have farlige konsekvenser og være ulovligt.

Sådan indstiller du køretøjstype

Du kan indstille din køretøjstype og specifikke indstillinger, så den planlagte rute passer til dit køretøj. Hvis du vil bruge Bridge i en anden type køretøj, skal du bare ændre køretøjstypen og indstillingerne.

Bemærk: På nogle navigationsenheder bliver du bedt om at indstille profilen for dit køretøj, første gang du tænder enheden.

1. Vælg **Indstillinger** i hovedmenuen, og vælg derefter **Mit køretøj**.

   Skærmen **Mit køretøj** vises.
2. Vælg **Køretøjstype,** og vælg derefter dit køretøj på listen.

Skærmen **Mit køretøj** vises med indstillingerne for den valgte type køretøj.

3. Vælg indstillinger, og indtast den korrekte værdi for dit køretøj. Hvis en indstilling ikke skal være en ruterestriktion, f.eks. **Maksimal hastighed**, kan du indstille den til nul.

   Tip: For køretøjstyperne Bus og Lastbil er mål, vægt og maksimal hastighed indstillet på forhånd. Juster indstillingerne, så de passer til dit køretøjs faktiske specifikationer.

   Vigtigt: Indstillinger, der er sat til nul (0), vil ikke blive brugt til at bestemme restriktioner, når der planlægges en rute.

4. Hvis dit køretøj er en lastbil, der transporterer farligt gods, skal du vælge **Farligt gods**, og derefter vælge, hvilken type farligt gods, der bliver transporteret.
5. Gå tilbage til kortvisningen, og planlæg en rute.

   Der planlægges en rute, som undgår gældende ruterestriktioner for dit køretøj.

Du kan finde en alternativ rute eller ændre rutetypen for alle typer køretøjer, der tager højde for køretøjets specifikke indstillinger.

Ruteplanlægning for en bus eller lastbil

Når du planlægger en rute, og du har en bus eller lastbil som din køretøjstype, vises skærmen Mit køretøj, før din rute beregnes. Kontroller, at indstillingerne for dit køretøj er korrekte, og vælg derefter knappen Fortsæt:

Der planlægges en rute, hvorefter vejledningen til destinationen går i gang. Så snart du begynder at køre, vises vejledningsvisningen automatisk.

Sådan får du vist ruterestriktioner

Hvis dit køretøj er indstillet til Bus eller Lastbil, kan du se ruterestriktioner i vejledningsvisningen, når du kører og i kortvisning, når du har planlagt en rute. I kortvisning kan du zoome ind for at se veje med begrænset adgang.

Veje med begrænset adgang er farvede. Hvis din planlagte rute bruger en begrænset vej, vil den blive vist med prikker.

Vigtigt: Følg altid anvisningerne på trafikskiltene, især skilte vedrørende køretøjets mål og vægt. Vi kan ikke garantere, at du ikke møder dem på din rute, og en eventuel overtrædelse af sådanne begrænsninger kan have farlige konsekvenser og være ulovligt.

Sådan bruger du Hurtig søgning

Om søgning

Du bruger søgningen til at finde en lang række steder og derefter navigere til dem. Du kan søge efter følgende:

- En specifik adresse. Skriv f.eks. **Oxford Street 123, London**.
- En del af en adresse. Skriv f.eks. **Oxford st Lon**.
- En bestemt stedtype. Skriv f.eks. **benzinstation** eller **restaurant**.
- Et sted efter navn. Skriv f.eks. **Starbucks**.
- Et postnummer. Skriv f.eks. **W1D 1LL** for Oxford Street, London.
- En by for at navigere til bymidten. Skriv f.eks. **London**.
- Et IP (interessepunkt) i nærheden af din nuværende position. Skriv f.eks. **restaurant i nærheden**.
- En mapcode, f.eks. **WH6SL.TR10**
- Koordinater for længde- og breddegrader. Skriv f.eks.
  N 51°30'31" W 0°08'34".

Tip: Hvis du vil søge efter en bestemt gade i Storbritannien eller i Holland, skal du indtaste et postnummer, indsætte et mellemrum og derefter indtaste husnummeret. For eksempel **1017CT 35**. I andre lande er postnumre områdebaserede og giver dig en liste over matchende byer og gader i dine søgeresultater.

Sådan planlægger du en rute til et IP ved at søge

Vigtigt: Af hensyn til sikkerheden og for at undgå, at du bliver distraheret, mens du kører, bør du altid planlægge ruten, før du tager af sted.

Hvis du vil planlægge en rute til en IP-type eller et specifikt IP ved at søge, skal du gøre følgende:

1. Vælg hovedmenuknappen for at åbne hovedmenuen.

2. Vælg **Søg**.

   Søgeskærmen åbnes, og tastaturet vises.
3. Brug tastaturet til at indtaste navnet på det sted, du vil planlægge en rute til.

Tip: Hvis du trykker vedvarende på en bogstavtast på tastaturet, får du adgang til ekstra tegn, hvis de er tilgængelige. Hvis du for eksempel trykker vedvarende på tasten "e", får du adgang til disse tegn: "3 e è é ê ë" og mange flere.

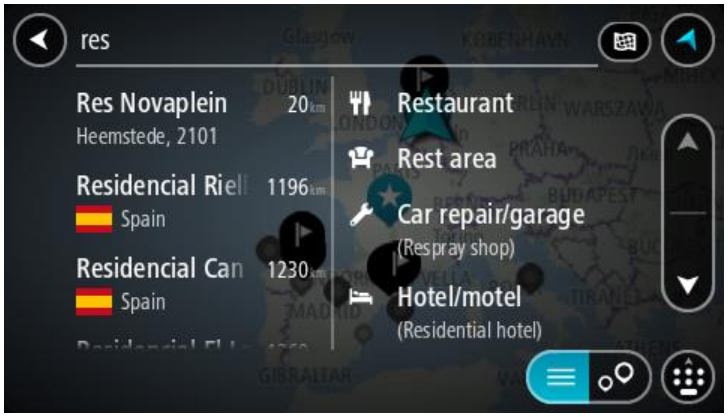

Du kan søge efter et bestemt type IP (interessepunkt), f.eks. en restaurant eller en turistattraktion. Alternativt kan du søge efter et specifikt IP, f.eks. "Rosas pizzeria".

Bemærk: Der søges på hele kortet. Hvis du vil ændre, hvordan søgningen udføres, skal du vælge knappen til højre for søgefeltet. Derefter kan du ændre, hvor søgningen udføres, så den f.eks. udføres langs ruten eller i en by.

4. Under indtastning får du forslag i kolonner, som er baseret på det indtastede. Du kan fortsætte indtastningen eller vælge et forslag.

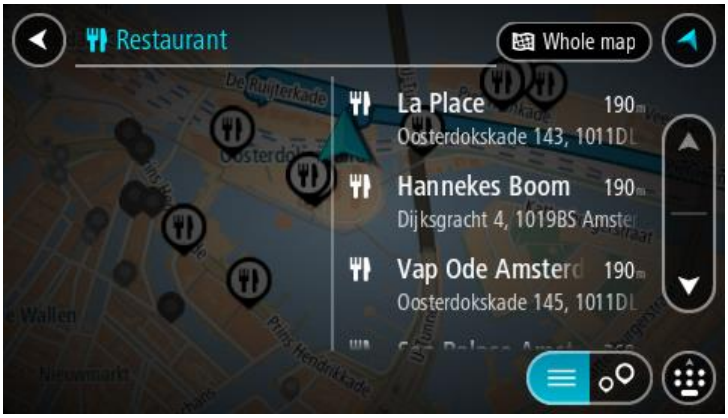

Tip: Skjul tastaturet eller rul ned til resultatlisten for at se flere resultater.

Bemærk: Du kan skifte mellem at få vist resultaterne på et kort og på en liste ved at vælge liste-/kortknappen:

5. Vælg en IP-type eller et individuelt IP. Hvis du valgte en IP-type, skal du vælge et IP. Positionen vises på kortet.

6. Du kan se flere oplysninger om et IP ved vælge det på kortet og derefter vælge genvejsmenuknappen. Vælg **Flere oplysninger** i genvejsmenuen.

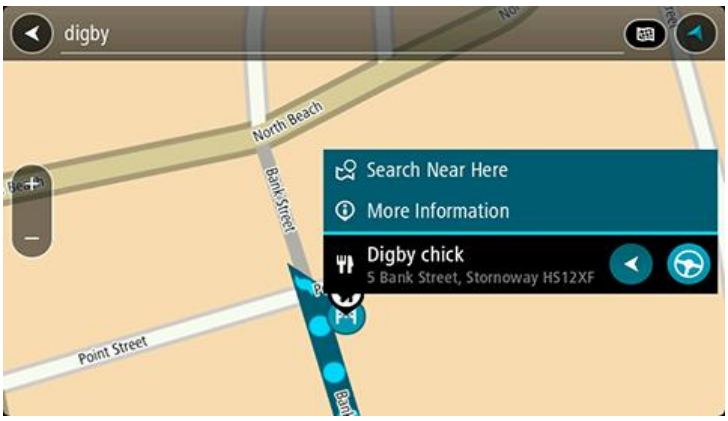

Du får vist flere oplysninger om IP'et, f.eks. telefonnummer, den fulde adresse og e-mailadresse.

7. Planlæg en rute til denne destination ved at vælge **Kør**

   Der planlægges en rute, hvorefter vejledningen til destinationen går i gang. Så snart du begynder at køre, vises vejledningsvisningen automatisk.

Tip: Hvis din destination er i en anden tidszone, får du vist et plus-tegn (+) eller et minus-tegn (-) og tidsforskellen i hele og halve timer i panelet med ankomstoplysninger. Det forventede ankomsttidspunkt er den lokale tid på din destination.

Tip: Du kan tilføje et stop til en rute, som du allerede har planlagt.

Tip: Du kan gemme en rute vha. Mine ruter.

Sådan planlægger du en rute til et IP ved hjælp af onlinesøgning

Vigtigt: Af hensyn til sikkerheden og for at undgå, at du bliver distraheret, mens du kører, bør du altid planlægge ruten, før du tager af sted.

Bemærk: Onlinesøgning er kun tilgængeligt på tilsluttede enheder. Hvis du vil søge online på din Bridge, skal du være tilsluttet til TomTom-tjenester.

Hvis du udførte en IP-søgning, men ikke fandt det IP, du ledte efter, kan du søge i TomTom Places online. Gør følgende for at finde IP'er ved at søge online:

1. Søg efter et IP vha. Søg i hovedmenuen.

   Søgeresultaterne vises i to kolonner.

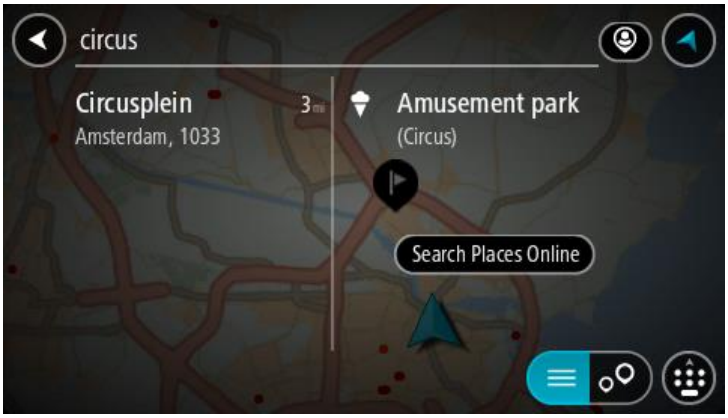

2. Vælg **Søg efter steder online**.

3. Brug tastaturet til at indtaste navnet på det IP, du vil finde, og tryk derefter på knappen Søg på tastaturet.

Tip: Hvis du trykker vedvarende på en bogstavtast på tastaturet, får du adgang til ekstra tegn, hvis de er tilgængelige. Hvis du for eksempel trykker vedvarende på tasten "e", får du adgang til disse tegn: "3 e è é ê ë" og mange flere.

Du kan søge efter et bestemt type IP (interessepunkt), f.eks. en restaurant eller en turistattraktion. Alternativt kan du søge efter et specifikt IP, f.eks. "Rosas pizzeria".

Bemærk: Når du søger, kan du søge i nærheden af din nuværende position, i en by eller i nærheden af din destination. Hvis du vil ændre, hvordan søgningen udføres, skal du vælge knappen til højre for søgefeltet.

Søgeresultateter vises i en kolonne.

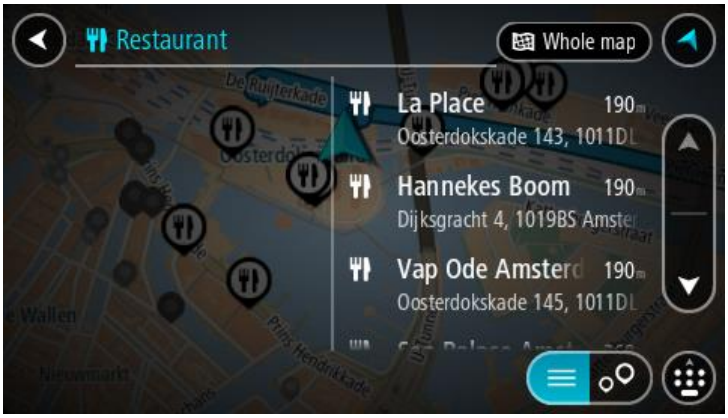

Tip: Skjul tastaturet eller rul ned til resultatlisten for at se flere resultater.

Bemærk: Du kan skifte mellem at få vist resultaterne på et kort og på en liste ved at vælge liste-/kortknappen:

4. Vælg et IP på listen.

   Positionen vises på kortet.

5. Du kan se flere oplysninger om et IP ved vælge det på kortet og derefter vælge genvejsmenuknappen. Vælg **Flere oplysninger** i genvejsmenuen.

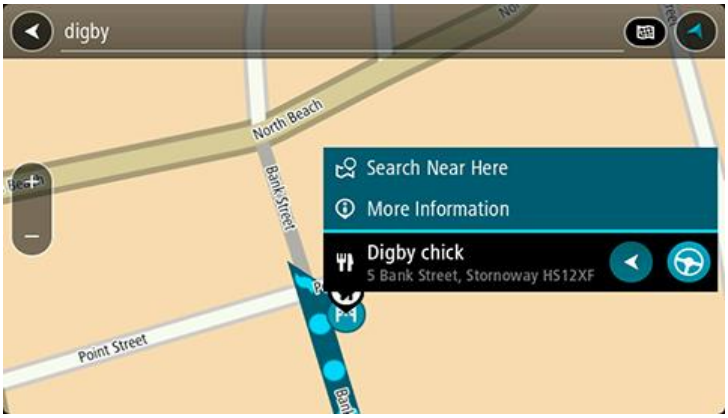

Du får vist flere oplysninger om IP'et, f.eks. telefonnummer, den fulde adresse og e-mailadresse.

6. Planlæg en rute til denne destination ved at vælge **Kør**

Der planlægges en rute, hvorefter vejledningen til destinationen går i gang. Så snart du begynder at køre, vises vejledningsvisningen automatisk.

Tip: Hvis din destination er i en anden tidszone, får du vist et plus-tegn (+) eller et minus-tegn (-) og tidsforskellen i hele og halve timer i panelet med ankomstoplysninger. Det forventede ankomsttidspunkt er den lokale tid på din destination.

Tip: Du kan tilføje et stop til en rute, som du allerede har planlagt.

Tip: Du kan gemme en rute vha. Mine ruter.

Sådan indtastes søgeord

Vælg **Søg** i hovedmenuen for at begynde at søge efter adresser og IP'er. Søgeskærmen åbner og viser enhedens tastatur samt følgende knapper:

Tip: Skjul enhedens tastatur for at få vist hele søgeskærmen.

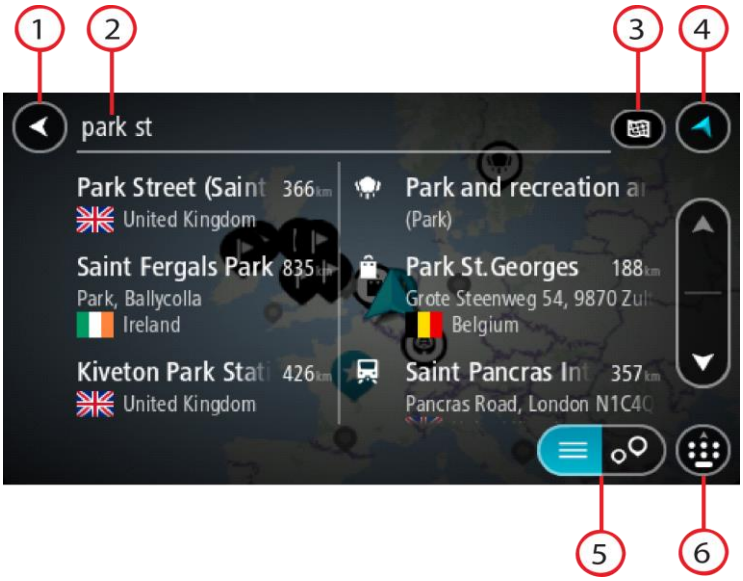

1. **Knappen Tilbage**.

   Vælg denne knap for at gå tilbage til det forrige skærmbillede.

2. **Søgeindtastningsfelt**.

   Indtast søgeordet her. Mens du indtaster, vises der matchende adresser og IP'er.

   Tip: Hvis du trykker vedvarende på en bogstavtast på tastaturet, får du adgang til ekstra tegn, hvis de er tilgængelige. Hvis du for eksempel trykker vedvarende på tasten "e", får du adgang til disse tegn: "3 e è é ê ë" og mange flere.

   Tip: For at redigere skal du markere et ord, du allerede har indtastet, for at placere markøren. Derefter kan du indsætte eller slette tegn.

3. **Søgetype**.

   Der søges som standard på hele det aktuelle kort. Når du har brugt søgningen, anvendes den søgetype, du sidst valgte. Vælg denne knap for at ændre søgetypen til én af følgende:

   Hele kortet

   Vælg denne indstilling for at søge på hele det aktuelle kort uden at begrænse søgningens radius. Din nuværende position er centrum for søgningen. Resultaterne sorteres efter, hvor præcist de matcher søgningen.

   I nærheden

   Vælg denne indstilling for at søge med din nuværende GPS-position

som centrum for søgningen. Resultaterne sorteres efter afstand.

I en by

Vælg denne indstilling for at bruge en by som centrum for søgningen. Du skal indtaste navnet på byen vha. tastaturet. Når du har valgt en by på listen med resultater, kan du søge efter en adresse eller et IP i den pågældende by.

På ruten

Når der er planlagt en rute, kan du vælge denne indstilling for at søge langs ruten efter en specifik stedtype, f.eks. benzinstationer. Når du bliver bedt om det, skal du indtaste stedtypen og derefter vælge den i kolonnen i højre side for at udføre søgningen.

Nær destination

Når der er planlagt en rute, kan du vælge denne indstilling for at bruge din destination som centrum for søgningen.

Længde- og breddegrad

Vælg denne mulighed for at indtaste to længde- og breddegrad-skoordinater.

4. **Visningsknap**.

   Vælg denne knap for at vende tilbage til Kortvisning eller Vejledningsvisning.

5. **Liste-/kortknap**.

   Vælg denne knap for at skifte mellem at få vist resultaterne på en liste eller på kortet.

6. **Vis/skjul tastatur**.

   Vælg denne knap for at få vist tastaturet. Skjul tastaturet ved hjælp af enhedens tilbagefunktion.

Tip: Du kan annullere en søgning ved at vælge knappen for Kort-/Vejledningsvisning i skærmens øverste højre hjørne.

Sådan bruger du søgeresultaterne

Dit søgeresultat vises i to kolonner.

Matchende adresser og byer vises i venstre kolonne, og IP'er, IP-typer og steder vises i højre kolonne. Nylige destinationer og gemte steder vises også i dine søgeresultater.

Tip: Skjul tastaturet eller rul ned til resultatlisten for at se flere resultater.

Bemærk: Du kan skifte mellem at få vist resultaterne på et kort og på en liste ved at vælge liste-/kortknappen:

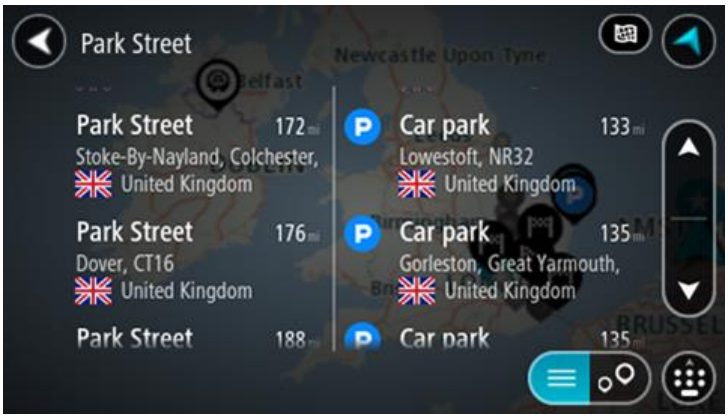

Når du vælger en adresse på listen med søgeresultater, kan du vælge at få den vist på kortet, tilføje et vejkryds eller planlægge en rute til den valgte position. Du kan tilføje husnummeret for at få en nøjagtig adresse.

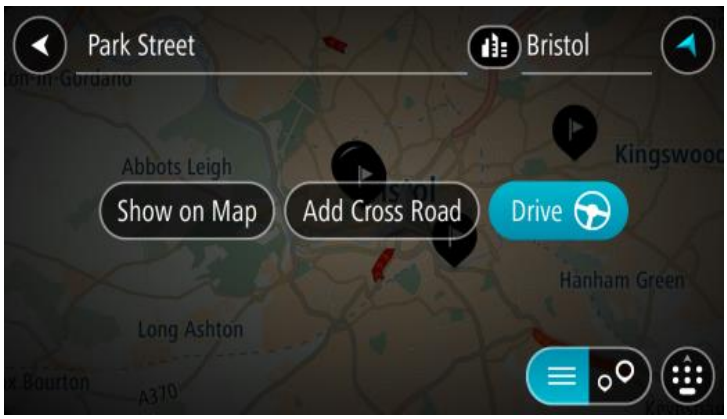

Hvis du vælger at få vist resultatet på kortet, kan du bruge genvejsmenuen til at tilføje positionen til Mine steder. Hvis der allerede er planlagt en rute, kan du føje positionen til din aktuelle rute.

Bemærk: De bedste søgeresultater vises på kortet. Når du zoomer ind, vises de lavere placerede resultater efterhånden.

Om postnumre

Når du søger vha. et postnummer, afhænger resultaterne af hvilken type postnumre, der bruges i det land, du søger i.

Følgende typer postnumre bruges:

- Postnumre, der navigerer til en gade eller en del af en gade.
- Postnumre, der navigerer til et område, som f.eks. kan bestå af en enkelt by, adskillige små byer i et landområde eller et distrikt i en storby.

Postnumre for gader

Lande som f.eks. Holland og Storbritannien bruger denne type postnumre. Når du søger vha. denne type postnummer, skal du indtaste postnummeret, indsætte et mellemrum, og derefter kan du evt. også indtaste husnummeret. For eksempel "1017CT 35". Derefter planlægger enheden en rute til et specifikt hus eller en specifik bygning på en specifik gade.

Postnumre for områder

Lande, som f.eks. Tyskland, Frankrig og Belgien, bruger denne type postnumre. Hvis du søger vha. et postnummer for et område, medtages alle gaderne i et bydistrikt, hele byen eller de små byer inden for dette postnummer i resultatet.

Du kan få resultater fra flere lande, hvis du indtaster et postnummer for et område.

Bemærk: Hvis du søger vha. et postnummer for et område, viser resultatet ikke for en bestemt adresse.

Denne type postnummer er stadig meget nyttig til at reducere antallet af søgeresultater. Hvis du f.eks. søger efter Neustadt i Tyskland, får du en lang liste over mulige resultater. Hvis du tilføjer et mellemrum efterfulgt af et postnummer for et område, begrænses resultatet til den Neustadt, du leder efter.

Et andet eksempel kan være, at hvis du vil søge i en by, skal du indtaste et postnummer for et område og vælge den bymidte, du søger efter, i søgeresultatet.

Om kortkoder

I lande, hvor veje og huse ikke har navne eller adresser, kan du i stedet bruge en kortkode. En kortkode repræsenterer en position.

Hver eneste position på Jorden, også positioner på havet som f.eks. øer og olieplatforme, kan repræsenteres af en kortkode. Kortkoder er korte og nemme at genkende, huske og kommunikere. De er præcise ned til få meter, som er tilstrækkeligt til almindelig brug.

Gå til mapcode.com for at finde vejledninger til, hvordan du finder kortkoden for en position.

Kortkoder er mere præcise og fleksible end adressen på et visitkort. Du kan vælge at knytte en position til din adresse, f.eks. hovedindgangen eller indgangen til en parkeringsplads.

Liste over ikoner for IP-typer

Juridiske og finansielle tjenester

Retsbygning

Pengeautomat

Juridisk - advokater

Finansinstitut

Juridisk - andre tjenester

Fødevaretjenester

Minisupermarked

Fast food-restaurant

Restaurant

Kinesisk restaurant

Logi

Hotel eller motel

Luksushotel

Campingplads

Lavprishotelkæde

Nødtjenester

Hospital eller ambulato-
rium

Tandlæge

Politistation

Dyrlæge

Læge

Brandstation

Bilrelaterede tjenester

Udendørs parkering

Benzinstation

Parkeringshus

Bilvask

Bilforhandler

Synshal

Biludlejning

Opladningssted(er) til
elektriske biler

Lejebilsparkering

Bilmekaniker

Andre tjenester

Ambassade

Kæledyrsservice

Kommunekontor

Telekommunikation

Firma

Borgerservice

Posthus

Apotek

Butikscenter

Skønhedspleje

Turistinformation

Butik

Uddannelse

College eller universitet

Skole

Bibliotek

Konferencecenter

Afslapning

Kasino

Vinhandel

Teater

Turistattraktion

Biograf

Zoologisk have

Koncertsal

Forlystelsespark

Museum

Udstillingscenter

Opera

Kulturcenter

Natteliv

Fritidscenter

Besøgsgård for børn

Sport

Sportsplads

Swimmingpool

Bjergtop

Vandsport

Strand

Tennisbane

Park eller rekreativt område

Skøjtebane

Lystbådehavn eller marina

Sportscenter

Stadion

Golfbane

Religion

Kirke

Religiøst samlingssted

Rejs

Togstation

Bjergpas

Lufthavn

Udsigtspunkt

Færgeterminal

Postnummer

Bemærk: Anvendes ikke i alle lande.

Grænseovergang

Boligområde

Busstation

Bymidte

Betalingsbom

Opladningsstationer til elektriske biler

Rasteplads

Rasteplads for lastbiler

Sådan planlægger du en rute

Sådan planlægger du en rute til en adresse vha. søgning

Vigtigt: Af hensyn til sikkerheden og for at undgå, at du bliver distraheret, mens du kører, bør du altid planlægge ruten, før du tager af sted.

Du kan planlægge en rute til en adresse ved at søge på følgende måde:

1. Vælg hovedmenuknappen for at åbne hovedmenuen.

2. Vælg **Søg**.

   Søgeskærmen åbnes, og tastaturet vises.
3. Brug tastaturet til at indtaste navnet på det sted, du vil planlægge en rute til.

> **Tip**: Hvis du trykker vedvarende på en bogstavtast på tastaturet, får du adgang til ekstra tegn, hvis de er tilgængelige. Hvis du for eksempel trykker vedvarende på tasten "e", får du adgang til disse tegn: "3 e è é ê ë" og mange flere.

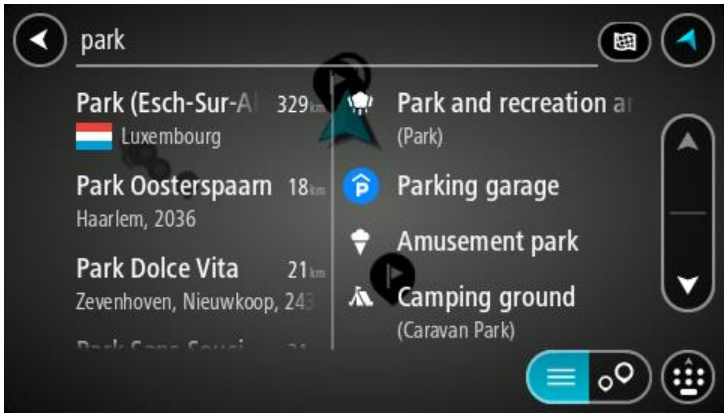

   Du kan søge efter en adresse, en by, et postnummer eller en kortkode.

> **Tip**: Hvis du vil søge efter en bestemt gade i Storbritannien eller i Holland, skal du indtaste et postnummer, indsætte et mellemrum og derefter indtaste husnummeret. For eksempel **1017CT 35**. I andre lande er postnumre områdebaserede og giver dig en liste over matchende byer og gader i dine søgeresultater.
>
> **Bemærk**: Der søges på hele kortet. Hvis du vil ændre, hvordan søgningen udføres, skal du vælge knappen til højre for søgefeltet. Derefter kan du ændre, hvor søgningen udføres, så den f.eks. udføres langs ruten eller i en by.

4. Når du du indtaster adressen, får du forslag i kolonner, som er baseret på det indtastede. Du kan fortsætte indtastningen eller vælge et forslag.

Tip: Skjul tastaturet eller rul ned til resultatlisten for at se flere resultater.

Bemærk: Du kan skifte mellem at få vist resultaterne på et kort og på en liste ved at vælge liste-/kortknappen:

5. Vælg en foreslået adresse.

6. Indtast husnummeret, hvis du kender det og ikke allerede har indtastet det.

Tip: Hvis du indtaster et husnummer, som ikke findes, vises nummeret med rødt. Det nærmeste husnummer, der findes, vises i knappen Kør. Du kan indtaste et nyt husnummer eller vælge **Kør** for at køre til det nærmeste husnummer.

7. Vælg **Kør**

   Der planlægges en rute, hvorefter vejledningen til destinationen går i gang. Så snart du begynder at køre, vises vejledningsvisningen automatisk.

Tip: Hvis din destination er i en anden tidszone, får du vist et plus-tegn (+) eller et minus-tegn (-) og tidsforskellen i hele og halve timer i panelet med ankomstoplysninger. Det forventede ankomsttidspunkt er den lokale tid på din destination.

Tip: Du kan tilføje et stop til en rute, som du allerede har planlagt.

Tip: Du kan gemme en rute vha. Mine ruter.

Sådan planlægger du en rute til en bymidte

Vigtigt: Af hensyn til sikkerheden og for at undgå, at du bliver distraheret, mens du kører, bør du altid planlægge ruten, før du tager af sted.

Du kan planlægge en rute til en bymidte ved at søge på følgende måde:

1. Vælg hovedmenuknappen for at åbne hovedmenuen.

2. Vælg **Søg**.

   Søgeskærmen åbnes, og tastaturet vises.

3. Brug tastaturet til at indtaste navnet på den by, du vil planlægge en rute til.

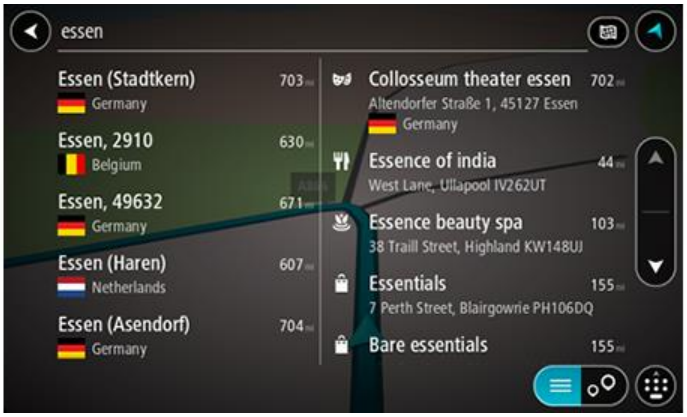

   Du kan søge efter en by eller et postnummer.

   Tip: Du kan søge efter en bestemt by ved at bruge byens postnummer eller landet. Du får f.eks. mange resultater, hvis du søger efter Essen. Hvis du søger efter Essen 2910 eller Essen Belgien, vises denne by øverst i søgeresultatet. Derefter kan du søge i byen.

   Tip: Der søges på hele kortet under søgningen. Hvis du vil ændre, hvordan søgningen udføres, skal du vælge knappen til højre for søgefeltet. Derefter kan du ændre, hvor søgningen udføres, så den f.eks. udføres langs ruten eller i en by.

4. Når du indtaster adressen, får du forslag i kolonner, som er baseret på det indtastede. Du kan fortsætte indtastningen eller vælge et forslag.

   Tip: Skjul tastaturet eller rul ned til resultatlisten for at se flere resultater.

   Bemærk: Du kan skifte mellem at få vist resultaterne på et kort og på en liste ved at vælge liste-/kortknappen:

5. Vælg byen i venstre kolonne.

Bynavnet vises i højre side af søgeindtastningsfeltet, og bymidte-IP'et vises under den højre kolonne.

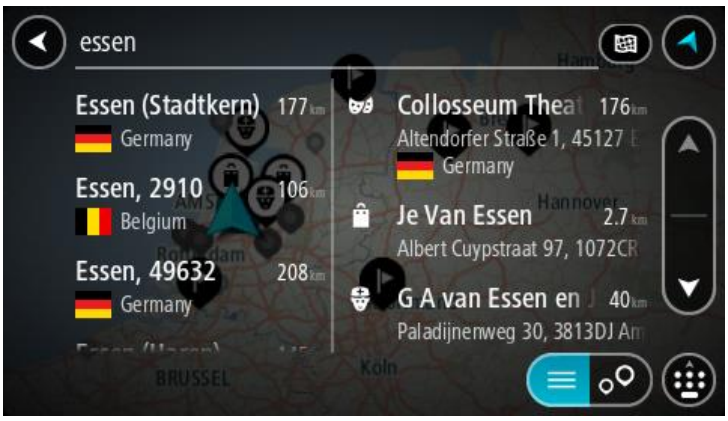

6. Vælg bymidte-IP'et.
   Bymidtens position vises på kortet.

7. Vælg **Kør**.
   Der planlægges en rute, hvorefter vejledningen til destinationen går i gang. Så snart du begynder at køre, vises vejledningsvisningen automatisk.

Tip: Hvis din destination er i en anden tidszone, får du vist et plus-tegn (+) eller et minus-tegn (-) og tidsforskellen i hele og halve timer i panelet med ankomstoplysninger. Det forventede ankomsttidspunkt er den lokale tid på din destination.

Tip: Du kan tilføje et stop til en rute, som du allerede har planlagt.

Tip: Du kan gemme en rute vha. Mine ruter.

Sådan planlægger du en rute til et IP ved at søge

Vigtigt: Af hensyn til sikkerheden og for at undgå, at du bliver distraheret, mens du kører, bør du altid planlægge ruten, før du tager af sted.

Hvis du vil planlægge en rute til en IP-type eller et specifikt IP ved at søge, skal du gøre følgende:

1. Vælg hovedmenuknappen for at åbne hovedmenuen.

2. Vælg **Søg**.

Søgeskærmen åbnes, og tastaturet vises.

3. Brug tastaturet til at indtaste navnet på det sted, du vil planlægge en rute til.

Tip: Hvis du trykker vedvarende på en bogstavtast på tastaturet, får du adgang til ekstra tegn, hvis de er tilgængelige. Hvis du for eksempel trykker vedvarende på tasten "e", får du adgang til disse tegn: "3 e è é ê ë" og mange flere.

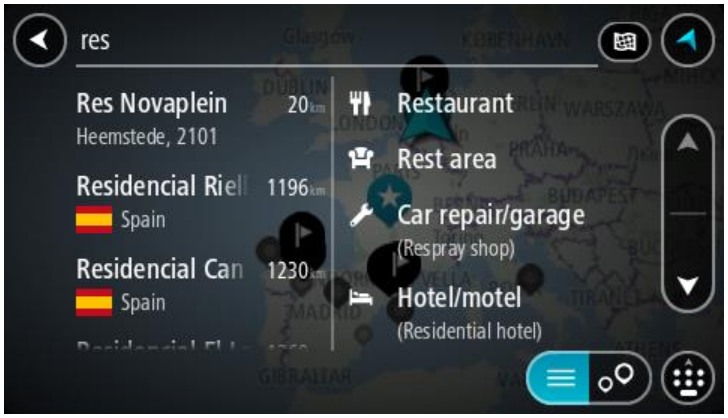

Du kan søge efter et bestemt type IP (interessepunkt), f.eks. en restaurant eller en turistattraktion. Alternativt kan du søge efter et specifikt IP, f.eks. "Rosas pizzeria".

Bemærk: Der søges på hele kortet. Hvis du vil ændre, hvordan søgningen udføres, skal du vælge knappen til højre for søgefeltet. Derefter kan du ændre, hvor søgningen udføres, så den f.eks. udføres langs ruten eller i en by.

4. Under indtastning får du forslag i kolonner, som er baseret på det indtastede. Du kan fortsætte indtastningen eller vælge et forslag.

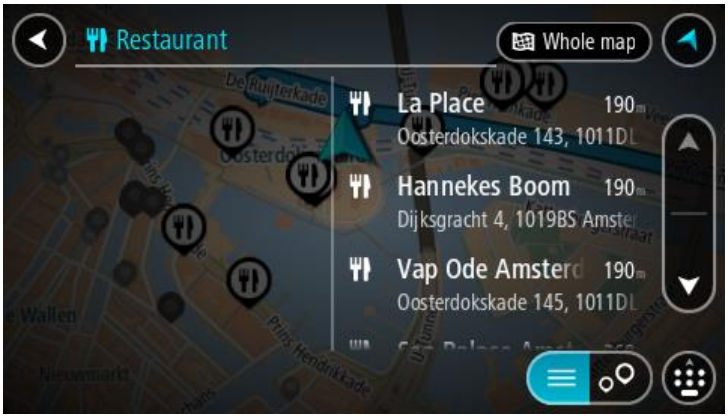

Tip: Skjul tastaturet eller rul ned til resultatlisten for at se flere resultater.

Bemærk: Du kan skifte mellem at få vist resultaterne på et kort og på en liste ved at vælge liste-/kortknappen:

5. Vælg en IP-type eller et individuelt IP. Hvis du valgte en IP-type, skal du vælge et IP.

Positionen vises på kortet.

6. Du kan se flere oplysninger om et IP ved vælge det på kortet og derefter vælge genvejsmenuknappen. Vælg **Flere oplysninger** i genvejsmenuen.

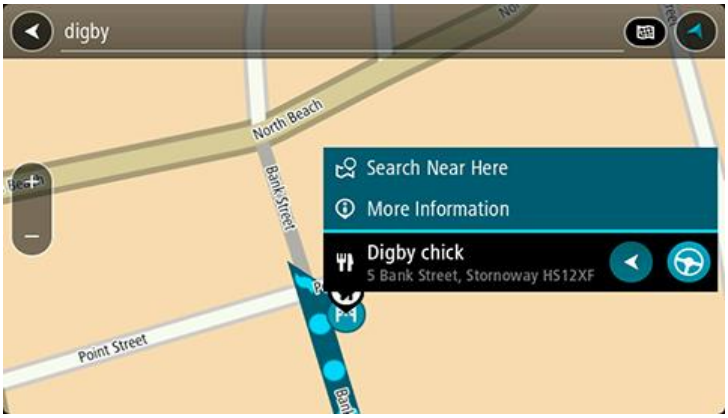

Du får vist flere oplysninger om IP'et, f.eks. telefonnummer, den fulde adresse og e-mailadresse.

7. Planlæg en rute til denne destination ved at vælge **Kør**

   Der planlægges en rute, hvorefter vejledningen til destinationen går i gang. Så snart du begynder at køre, vises vejledningsvisningen automatisk.

Tip: Hvis din destination er i en anden tidszone, får du vist et plus-tegn (+) eller et minus-tegn (-) og tidsforskellen i hele og halve timer i panelet med ankomstoplysninger. Det forventede ankomsttidspunkt er den lokale tid på din destination.

Tip: Du kan tilføje et stop til en rute, som du allerede har planlagt.

Tip: Du kan gemme en rute vha. Mine ruter.

Sådan planlægger du en rute til et IP ved hjælp af onlinesøgning

Vigtigt: Af hensyn til sikkerheden og for at undgå, at du bliver distraheret, mens du kører, bør du altid planlægge ruten, før du tager af sted.

Bemærk: Onlinesøgning er kun tilgængeligt på tilsluttede enheder. Hvis du vil søge online på din Bridge, skal du være tilsluttet til TomTom-tjenester.

Hvis du udførte en IP-søgning, men ikke fandt det IP, du ledte efter, kan du søge i TomTom Places online. Gør følgende for at finde IP'er ved at søge online:

1. Søg efter et IP vha. Søg i hovedmenuen.

   Søgeresultaterne vises i to kolonner.

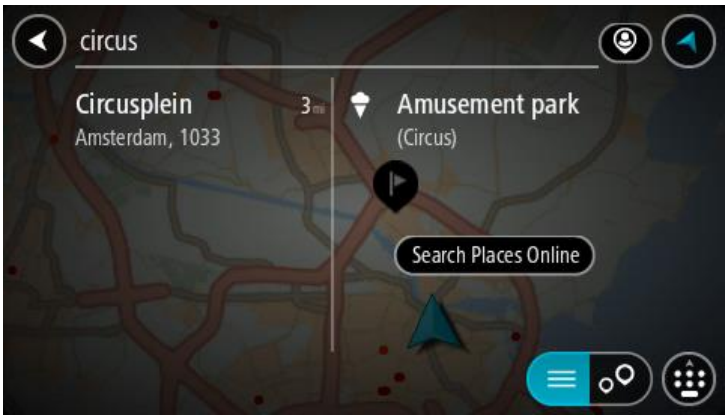

2. Vælg **Søg efter steder online**.

3. Brug tastaturet til at indtaste navnet på det IP, du vil finde, og tryk derefter på knappen Søg på tastaturet.

Tip: Hvis du trykker vedvarende på en bogstavtast på tastaturet, får du adgang til ekstra tegn, hvis de er tilgængelige. Hvis du for eksempel trykker vedvarende på tasten "e", får du adgang til disse tegn: "3 e è é ê ë" og mange flere.

Du kan søge efter et bestemt type IP (interessepunkt), f.eks. en restaurant eller en turistattraktion. Alternativt kan du søge efter et specifikt IP, f.eks. "Rosas pizzeria".

Bemærk: Når du søger, kan du søge i nærheden af din nuværende position, i en by eller i nærheden af din destination. Hvis du vil ændre, hvordan søgningen udføres, skal du vælge knappen til højre for søgefeltet.

Søgeresultateter vises i en kolonne.

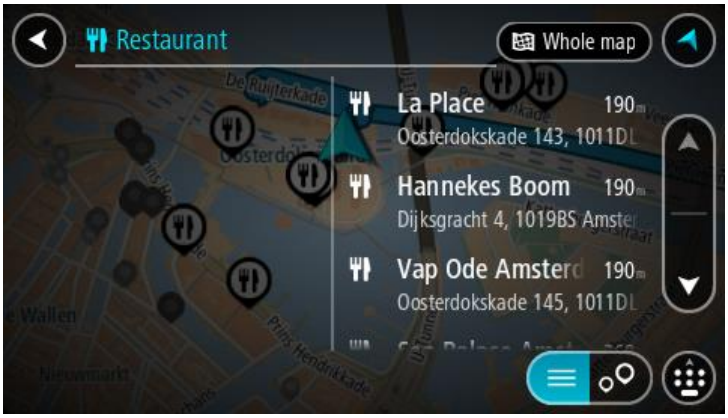

Tip: Skjul tastaturet eller rul ned til resultatlisten for at se flere resultater.

Bemærk: Du kan skifte mellem at få vist resultaterne på et kort og på en liste ved at vælge liste-/kortknappen:

4. Vælg et IP på listen.

   Positionen vises på kortet.

5. Du kan se flere oplysninger om et IP ved vælge det på kortet og derefter vælge genvejsmenuknappen. Vælg **Flere oplysninger** i genvejsmenuen.

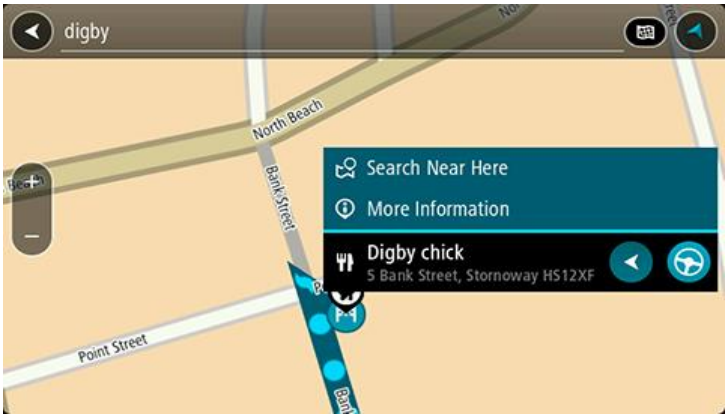

Du får vist flere oplysninger om IP'et, f.eks. telefonnummer, den fulde adresse og e-mailadresse.

6. Planlæg en rute til denne destination ved at vælge **Kør**

Der planlægges en rute, hvorefter vejledningen til destinationen går i gang. Så snart du begynder at køre, vises vejledningsvisningen automatisk.

Tip: Hvis din destination er i en anden tidszone, får du vist et plus-tegn (+) eller et minus-tegn (-) og tidsforskellen i hele og halve timer i panelet med ankomstoplysninger. Det forventede ankomsttidspunkt er den lokale tid på din destination.

Tip: Du kan tilføje et stop til en rute, som du allerede har planlagt.

Tip: Du kan gemme en rute vha. Mine ruter.

Sådan planlægges en rute vha. internetbrowseren

Vigtigt: Af hensyn til sikkerheden og for at undgå, at du bliver distraheret, mens du kører, bør du altid planlægge ruten, før du tager af sted.

Bemærk: Denne funktion er ikke tilgængelig på alle enheder.

Du kan søge på internettet via Bridge-internetbrowseren og derefter vælge tekst fra søgeresultaterne for at dele med TomTom Navigation-appen. Gør følgende for at planlægge en rute vha. internetbrowseren:

1. Åbn Bridge-internetbrowseren, og søg efter et sted eller IP.
2. Vælg navnet eller adressen for IP'et.

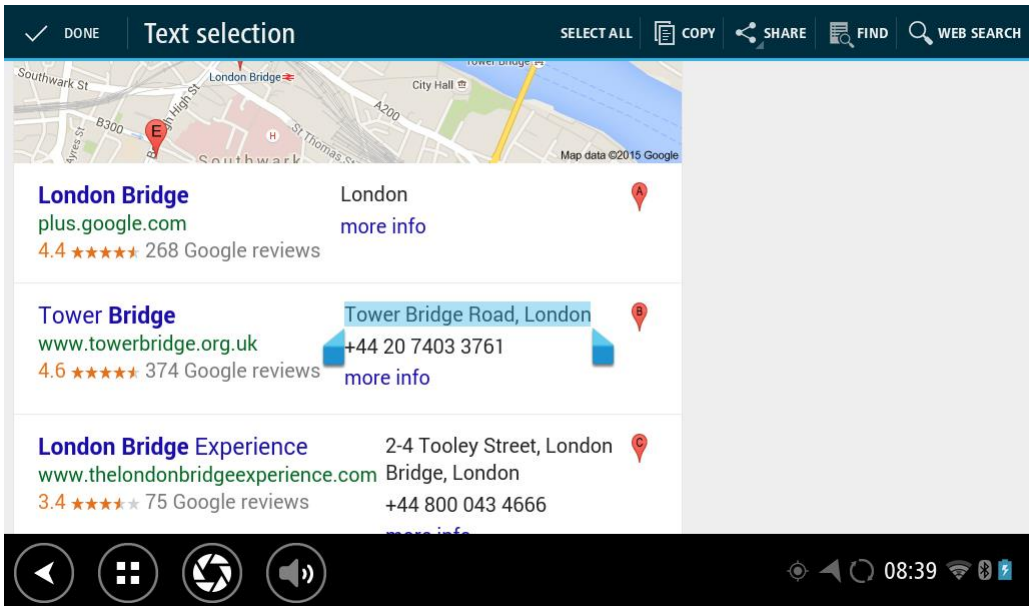

3. Vælg knappen DEL for at vise indstillingerne for deling.

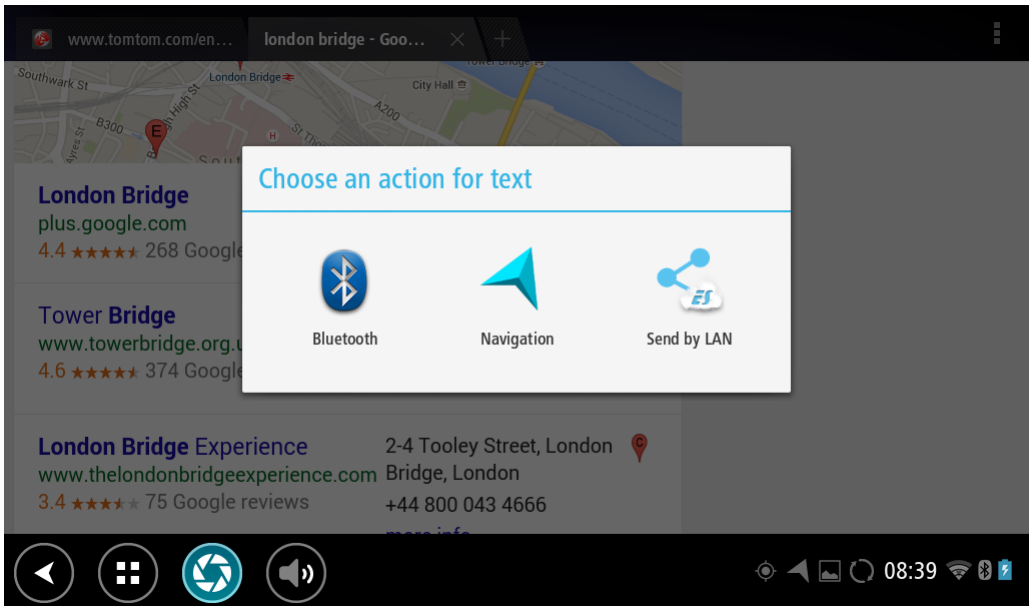

4. Vælg **Navigation**.

   Navigationsappen starter og søgeskærmen åbner med synligt tastatur. Den valgte tekst vises øverst på skærmen, og søgeforslagene baseret på den valgte tekst vises i kolonner.

Tip: Skjul tastaturet eller rul ned til resultatlisten for at se flere resultater.

Bemærk: Du kan skifte mellem at få vist resultaterne på et kort og på en liste ved at vælge liste-/kortknappen:

5. Vælg en foreslået adresse og indtast husnummeret, hvis du kender det og ikke allerede har indtastet det.

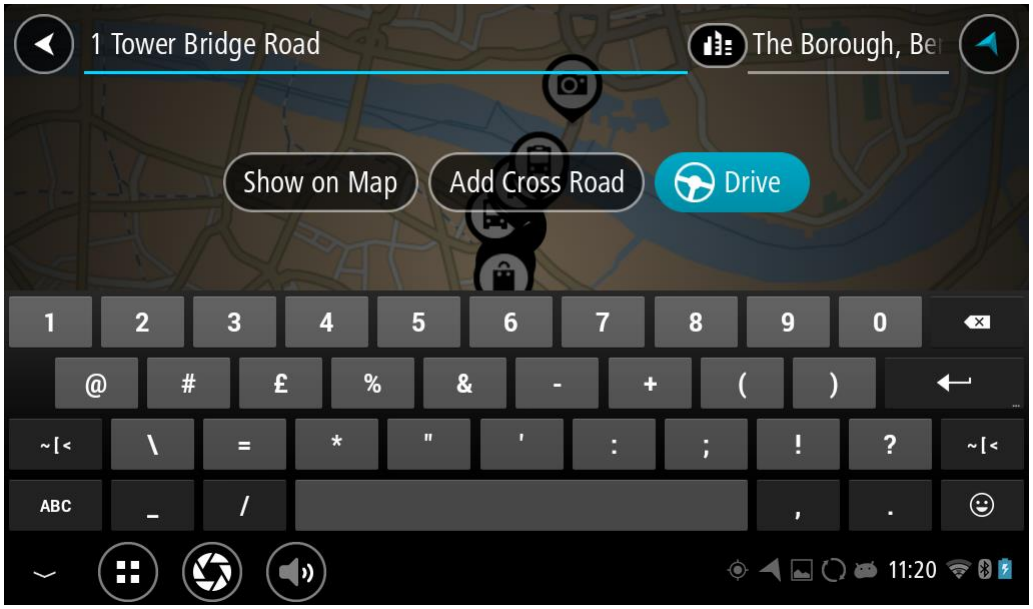

Tip: Hvis du indtaster et husnummer, som ikke findes, vises nummeret med rødt. Det nærmeste husnummer, der findes, vises i knappen Kør. Du kan indtaste et nyt husnummer eller vælge Kør for at køre til det nærmeste husnummer.

6. Vælg **Kør**.

   Der planlægges en rute, hvorefter vejledningen til destinationen går i gang. Så snart du begynder at køre, vises vejledningsvisningen automatisk.

Tip: Hvis din destination er i en anden tidszone, får du vist et plus-tegn (+) eller et minus-tegn (-) og tidsforskellen i hele og halve timer i panelet med ankomstoplysninger. Det forventede ankomsttidspunkt er den lokale tid på din destination.

Tip: Du kan tilføje et stop til en rute, som du allerede har planlagt.

Tip: Du kan gemme en rute vha. Mine ruter.

Sådan planlægges en rute vha. kortet

Vigtigt: Af hensyn til sikkerheden og for at undgå, at du bliver distraheret, mens du kører, bør du altid planlægge ruten, før du tager af sted.

Gør følgende for at planlægge en rute vha. kortet:

1. Flyt kortet og zoom ind, indtil du kan se den destination, du vil hen til.

Tip: Du kan også vælge et kortsymbol for at åbne genvejsmenuen, og derefter vælge knappen **Kør** for at planlægge en rute til positionen.

2. Når du har fundet din destination på kortet, skal du vælge den ved at trykke vedvarende på skærmen i ca. ét sekund.
   En genvejsmenu viser den nærmeste adresse.

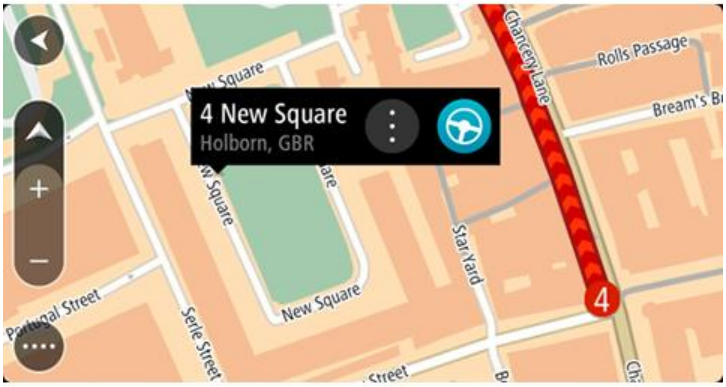

3. Planlæg en rute til denne destination ved at vælge **Kør**
   Der planlægges en rute, hvorefter vejledningen til destinationen går i gang. Så snart du begynder at køre, vises vejledningsvisningen automatisk.

Tip: Du kan bruge den position, du valgte, på andre måder. Den kan f.eks. tilføjes til Mine steder ved at vælge genvejsmenuknappen.

Tip: Hvis din destination er i en anden tidszone, får du vist et plus-tegn (+) eller et minus-tegn (-) og tidsforskellen i hele og halve timer i panelet med ankomstoplysninger. Det forventede ankomsttidspunkt er den lokale tid på din destination.

Tip: Du kan tilføje et stop til en rute, som du allerede har planlagt.
Tip: Du kan gemme en rute vha. Mine ruter.

Sådan planlægges en rute vha. Mine steder

Gør følgende for at navigere til et af Mine steder fra din nuværende position:

1. Vælg hovedmenuknappen for at åbne hovedmenuen.

2. Vælg **Mine steder**.

Der åbnes en liste med alle dine steder.

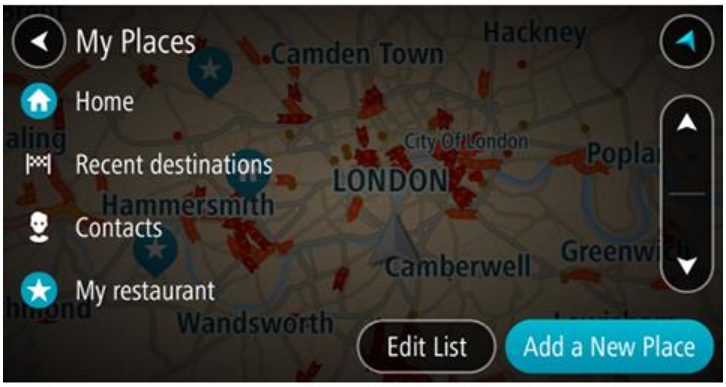

3. Vælg det sted, du vil navigere til, f.eks. Hjem.
   Det valgte sted vises på kortet med en genvejsmenu.

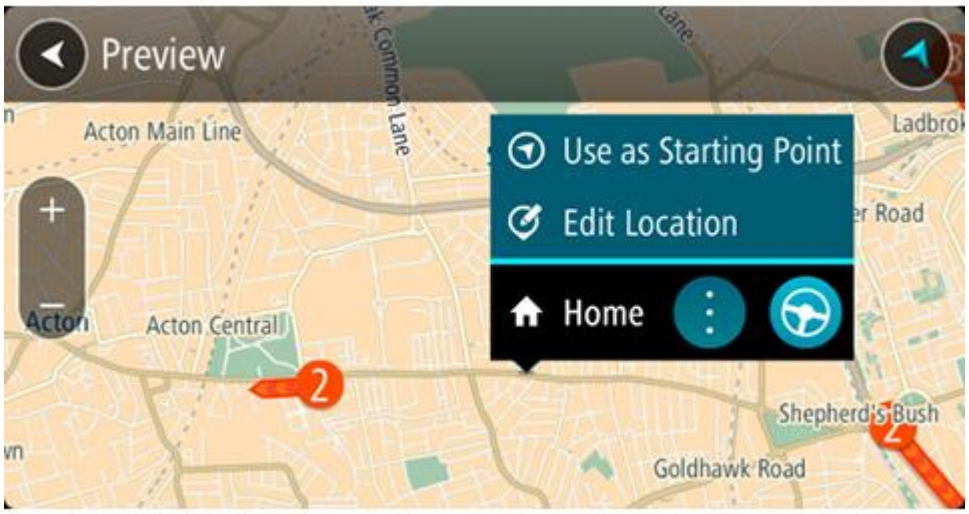

4. Planlæg en rute til denne destination ved at vælge **Kør**
   Der planlægges en rute, hvorefter vejledningen til destinationen går i gang. Så snart du begynder at køre, vises vejledningsvisningen automatisk.

Tip: Hvis din destination er i en anden tidszone, får du vist et plus-tegn (+) eller et minus-tegn (-) og tidsforskellen i hele og halve timer i panelet med ankomstoplysninger. Det forventede ankomsttidspunkt er den lokale tid på din destination.

Tip: Du kan tilføje et stop til en rute, som du allerede har planlagt.

Tip: Du kan gemme en rute vha. Mine ruter.

Sådan planlægges en rute vha. koordinater

Vigtigt: Af hensyn til sikkerheden og for at undgå, at du bliver distraheret, mens du kører, bør du altid planlægge ruten, før du tager af sted.

Gør følgende for at planlægge en rute vha. to koordinater:

1. Vælg hovedmenuknappen for at åbne hovedmenuen.

2. Vælg **Søg**.

Søgeskærmen åbnes, og tastaturet vises.

3. Vælg knappen for den ønskede søgetype til højre for søgefeltet.

4. Vælg **Længde- og breddegrad**.
5. Indtast de to koordinater. Du kan indtaste enhver af disse koordinattyper:
   - Decimalværdier, f.eks.
     N 51.51000 V 0.13454
     51,1000 -0,13454

     Tip: Du behøver ikke bruge et bogstav til angivelse af længde- og breddegrad for decimalværdier. Brug et minus-tegn (-) foran koordinaterne til positioner vest for 0-meridianen samt positioner syd for ækvator.
   - Grader, minutter og sekunder, f.eks.
     N 51°30'31" V 0°08'34"
   - GPS-standardkoordinater, f.eks.
     N 51 30,525 V 0 08,569

   Bemærk: Bjælken under koordinaterne bliver røde, hvis du indtaster koordinater, som Bridge ikke genkender.
6. Der vises forslag ud fra det indtastede, efterhånden som koordinaterne indtastes. Du kan fortsætte indtastningen eller vælge et forslag.
   Byer og veje vises til venstre, og IP'er vises til højre.

   Tip: Skjul tastaturet eller rul ned til resultatlisten for at se flere resultater.

Bemærk: Du kan skifte mellem at få vist resultaterne på et kort og på en liste ved at vælge liste-/kortknappen:

7. Vælg et forslag som destination.

   Placeringen vises på kortet.

8. Planlæg en rute til denne destination ved at vælge **Kør**.

   Der planlægges en rute, hvorefter vejledningen til destinationen går i gang. Så snart du begynder at køre, vises vejledningsvisningen automatisk.

Tip: Hvis din destination er i en anden tidszone, får du vist et plus-tegn (+) eller et minus-tegn (-) og tidsforskellen i hele og halve timer i panelet med ankomstoplysninger. Det forventede ankomsttidspunkt er den lokale tid på din destination.

Tip: Du kan tilføje et stop til en rute, som du allerede har planlagt.

Tip: Du kan gemme en rute vha. Mine ruter.

Sådan planlægges en rute vha. en kortkode

Vigtigt: Af hensyn til sikkerheden og for at undgå, at du bliver distraheret, mens du kører, bør du altid planlægge ruten, før du tager af sted.

Gør følgende for at planlægge en rute vha. en kortkode:

1. Vælg hovedmenuknappen for at åbne hovedmenuen.

2. Vælg **Søg**.

   Søgeskærmen åbnes, og tastaturet vises.

3. Indtast kortkoden. Du kan indtaste enhver af disse kortkodetyper:
   - Internationale, f.eks. WH6SL.TR10.
   - Landespecifikke, f.eks. GBR 8MH.51.
   - Alternative landespecifikke, f.eks. GBR 28.Y6VH eller GBR LDGZ.VXR.

Tip: Alle kortkoderne i dette eksempel er til den samme position - Edinburgh Castle i Storbritannien. Se Om kortkoder for at finde oplysninger om, hvordan du finder kortkoden for en position.

4. Der vises forslag ud fra det indtastede, efterhånden som kortkoden indtastes. Du kan fortsætte indtastningen eller vælge et forslag.

   Byer og veje vises til venstre, og IP'er vises til højre.

Tip: Skjul tastaturet eller rul ned til resultatlisten for at se flere resultater.

Bemærk: Du kan skifte mellem at få vist resultaterne på et kort og på en liste ved at vælge liste-/kortknappen:

5. Vælg et forslag som destination.
6. Planlæg en rute til denne destination ved at vælge **Kør**.

   Der planlægges en rute, hvorefter vejledningen til destinationen går i gang. Så snart du begynder at køre, vises vejledningsvisningen automatisk.

Tip: Hvis din destination er i en anden tidszone, får du vist et plus-tegn (+) eller et minus-tegn (-) og tidsforskellen i hele og halve timer i panelet med ankomstoplysninger. Det forventede ankomsttidspunkt er den lokale tid på din destination.

Tip: Du kan tilføje et stop til en rute, som du allerede har planlagt.

Tip: Du kan gemme en rute vha. Mine ruter.

Find en alternativ rute

Vigtigt: Af hensyn til sikkerheden og for at undgå, at du bliver distraheret, mens du kører, bør du altid planlægge ruten, før du tager af sted.

Gør følgende for at finde en alternativ rute:

1. Planlæg en rute på den sædvanlige måde.
2. Vælg selve ruten i kortvisningen.
3. Vælg genvejsmenuknappen for at åbne menuen.
4. Vælg **Alternativ rute**, og vælg derefter **Find alternativ**.

   Der vises op til tre alternative ruter på kortvisningen. Hver alternativ rute viser forskellen i køretid i en ballon.

Tip: Oplysninger fra tjenesten Lifetime Traffic bruges til beregning af alternative ruter. En rute, der er 50 % længere i tid end den oprindelige rute, vises ikke.

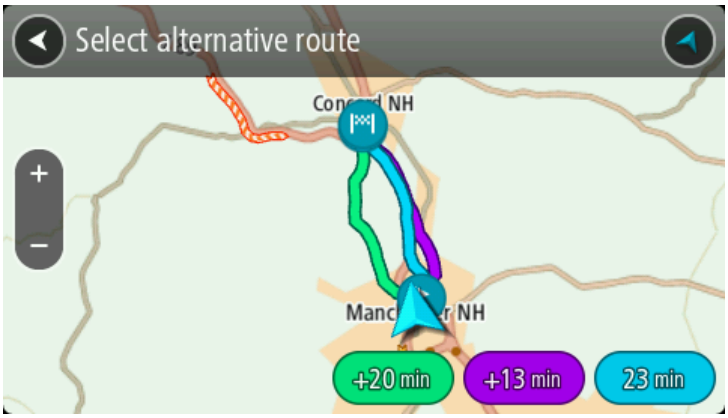

5. Vælg den valgte rute ved at trykke på tidsballonen.

   Kørselsvejledning til destinationen går i gang. Så snart du begynder at køre, vises vejledningsvisningen automatisk.

Bemærk: Du kan finde alternative ruter på to andre måder:

1. Vælg **Aktuel rute** i hovedmenuen efterfulgt af **Find alternativ**.
2. Hvis din enhed har stemmestyring, kan du sige "Find alternativ".

Planlægning af en rute på forhånd

Du kan planlægge en rute, før du kører den. Du kan gemme ruten som en del af din Mine Ruter-liste.

Benyt følgende fremgangsmåde for at planlægge en rute på forhånd:

1. Vælg hovedmenuknappen for at åbne hovedmenuen.

2. Vælg **Søg**.

   Søgeskærmen åbnes, og tastaturet vises.

   Tip: Hvis du ikke vil bruge en søgning til at vælge dit startpunkt og din destination, skal du gå til Kortvisning og trykke vedvarende på en position for at vælge den.

3. Brug tastaturet til at indtaste navnet på den position, du vil bruge som startpunkt.
4. Vælg en adresse eller et IP blandt forslagene.
5. Vælg **Vis på kort**.
6. Vælg genvejsmenuknappen.

   En genvejsmenu viser en liste over mulighederne.

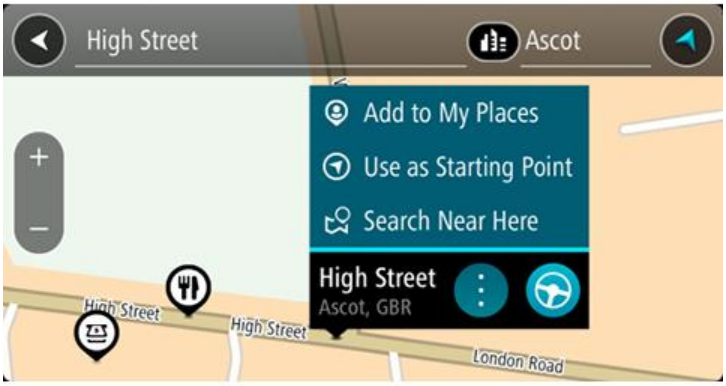

7. Vælg **Brug som startpunkt**.
8. Gentag søgetrinnene for at vælge din destination, og vælg derefter knappen **Kør** i genvejsmenuen

   Ruten planlægges vha. det startpunkt og den destination, du har valgt. Den forventede køretid vises øverst på rutebjælken.

   Tip: Stop, IP'er, steder og destinationen kan alle vælges som startpunkt via deres genvejsmenuer.

   Tip: Du kan gemme ruten i Mine ruter.

9. Hvis du vil køre til startpunktet, skal du vælge **Kør** øverst på skærmen.

   Startpunktet for ruten konverteres til dit første stop, hvorefter ruten planlægges. Instruktioner til destinationen starter fra din nuværende position. Så snart du begynder at køre, vises vejledningsvisningen automatisk.

Sådan gør du din nuværende position til dit startpunkt

1. Vælg rutens startpunkt i Kortvisning.
2. Vælg genvejsmenuknappen.
   En genvejsmenu viser en liste over mulighederne.

3. Vælg **Fjern startpunkt**.
   Ruten planlægges igen med din nuværende position som startpunkt. Det oprindelige startpunkt fjernes fra din rute.

Sådan gør du udgangspunktet til et stop

1. Vælg rutens startpunkt i Kortvisning.
2. Vælg genvejsmenuknappen.
   En genvejsmenu viser en liste over mulighederne.

3. Vælg **Skift til et stop**.
   Ruten planlægges igen, og udgangspunktet er nu ændret til et stop.

Sådan finder du en parkeringsplads

Vigtigt: Af hensyn til sikkerheden og for at undgå, at du bliver distraheret, mens du kører, bør du altid planlægge ruten, før du tager af sted.

Gør følgende for at finde en parkeringsplads:

1. Vælg hovedmenuknappen for at åbne hovedmenuen.

2. Vælg **Parkering**.

Kortet åbnes og viser parkeringspladsernes placeringer.

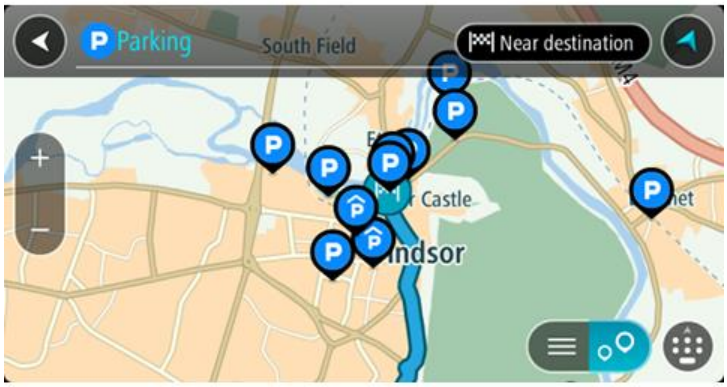

Hvis der er planlagt en rute, viser kortet parkeringspladser i nærheden af din destination. Hvis der ikke er planlagt en rute, viser kortet parkeringspladser i nærheden af din nuværende position.

Du kan skifte skærmbilledet, så det viser en liste med parkeringspladser, ved at trykke på denne knap:

Du kan vælge en parkeringsplads på listen for at finde den på kortet.

Tip: Du kan rulle ned på listen med resultater vha. rullebjælken i højre side af skærmen.

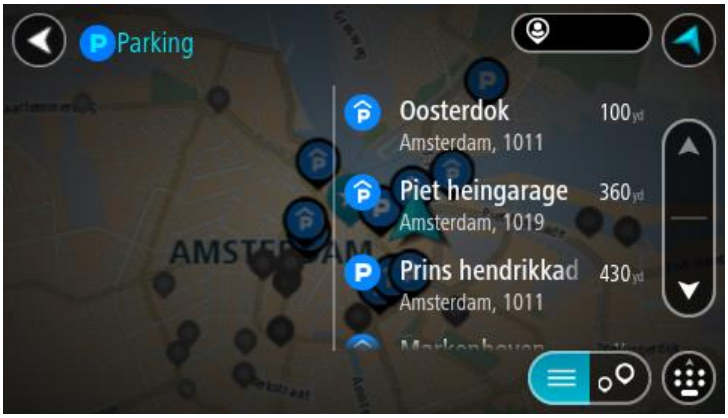

Hvis du vil ændre, hvordan søgningen udføres, skal du vælge knappen til højre for søgefeltet. Derefter kan du ændre, hvor søgningen udføres, så der f.eks. søges i nærheden eller på hele kortet.

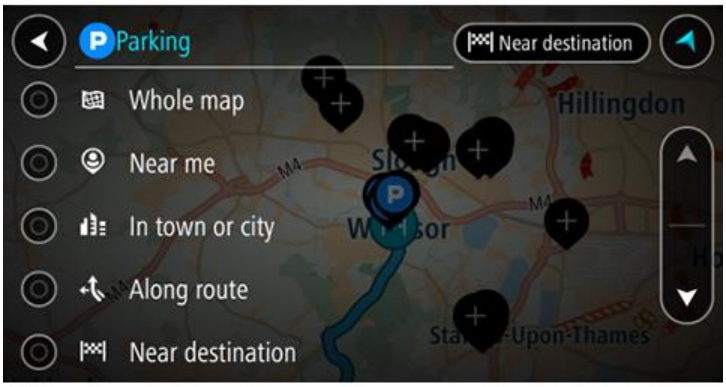

3. Vælg en parkeringsplads på kortet eller listen.
   Der åbnes en genvejsmenu på kortet, som viser navnet på parkeringspladsen.

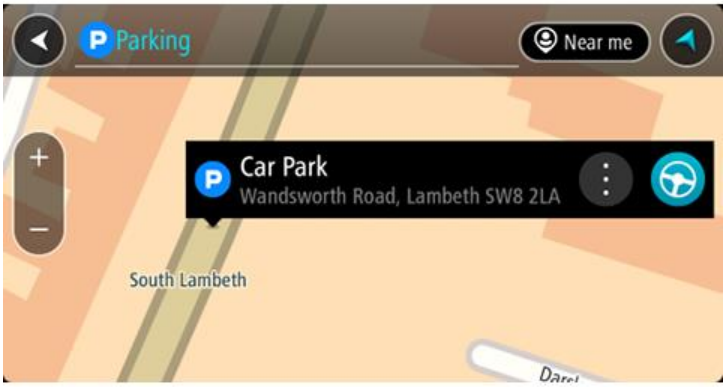

4. Vælg **Kør**.
   Der planlægges en rute, hvorefter vejledningen til destinationen går i gang. Så snart du begynder at køre, vises Vejledningsvisning automatisk.

Tip: Du kan tilføje en parkeringsplads som et stop på ruten ved at bruge genvejsmenuen.

Sådan finder du en benzinstation

Vigtigt: Af hensyn til sikkerheden og for at undgå, at du bliver distraheret, mens du kører, bør du altid planlægge ruten, før du tager af sted.

Gør følgende for at finde en benzinstation:

1. Vælg hovedmenuknappen for at åbne hovedmenuen.

2. Vælg **Benzinstation**.

Kortet åbnes og viser benzinstationernes placeringer.

Hvis der er planlagt en rute, viser kortet benzinstationer langs ruten. Hvis der ikke er planlagt en rute, viser kortet benzinstationer i nærheden af din nuværende position.

Du kan skifte skærmbilledet, så det viser en liste med benzinstationer, ved at trykke på denne knap:

Du kan vælge en benzinstation på listen for at finde den på kortet.

Tip: Du kan rulle ned på listen med resultater vha. rullebjælken i højre side af skærmen.

Hvis du vil ændre, hvordan [søgningen](#) udføres, skal du vælge knappen til højre for søgefeltet. Derefter kan du ændre, hvor søgningen udføres, så der f.eks. søges i nærheden eller på hele kortet.

3. Vælg en benzinstation på kortet eller listen.
   Der åbnes en genvejsmenu på kortet, som viser navnet på benzinstationen.

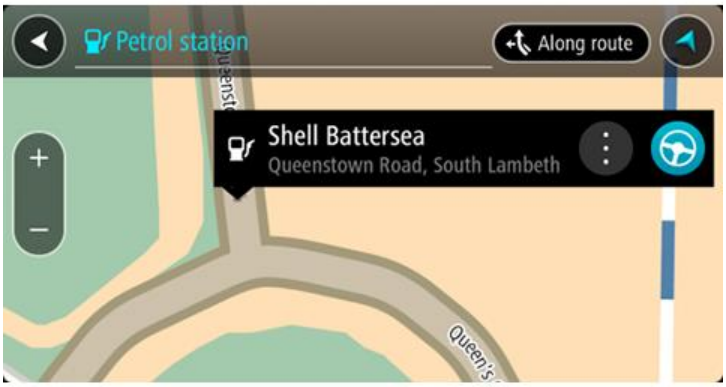

4. Vælg **Kør**.
   Der planlægges en rute, hvorefter vejledningen til destinationen går i gang. Så snart du begynder at køre, vises Vejledningsvisning automatisk.

Tip: Du kan tilføje en benzinstation som et stop på ruten ved at bruge genvejsmenuen. En benzinstation, som er et stop på ruten, har et blåt ikon.

Ændring af ruten

Menuen Aktuel rute

Når du har planlagt en rute eller et spor, skal du vælge knappen **Aktuel rute** eller **Aktuelt spor** i hovedmenuen for at åbne menuen Aktuel rute eller Aktuelt spor.

Menuen indeholder følgende knapper:

Ryd rute / Ryd spor	Vælg denne knap for at slette den rute eller det spor, der er planlagt i øjeblikket. Menuen Aktuel rute lukker, og du vender tilbage til Kortvisning.
Spring næste stop over	Vælg denne knap for at springe næste stop over på ruten.
Find alternativ	Du kan se denne knap, når du har planlagt en rute. Vælg denne knap for at få vist op til tre alternative ruter på kortvisningen.
Undgå blokeret vej	Vælg denne knap for at undgå en uventet forhindring, der blokerer vejen på din rute.
Undgå del af rute	Vælg denne knap for at undgå en del af den nuværende rute.
Undgå betalingsveje m.m.	Vælg denne knap for at undgå bestemte typer af ruteegenskaber, som er til stede på den rute, der er planlagt i øjeblikket. Disse omfatter færger, betalingsveje og ikke-asfalterede veje. Du kan også undgå særlige ruteegenskaber ved hjælp af rutebjælken.

Vis instruktioner	Vælg denne knap for at se en liste over sving-for-sving-instruktioner for din planlagte rute. Instruktionerne omfatter følgende: ▪ Din nuværende position. ▪ Gadenavne. ▪ Der vises op til to vejnumre på vejskilte, når det er muligt. ▪ En instruktionspil. ▪ En instruktionsbeskrivelse. ▪ Afstanden mellem to på hinanden følgende instruktioner. ▪ Nummer på afkørsel. ▪ Den fulde adresse for stop på ruten. **Tip**: Vælg en instruktion for at få vist et eksempel på det pågældende afsnit af rute i kortvisning. Du kan også vælge instruktionspanelet i vejledningsvisningen for at se de trinvise anvisninger i tekst.
Tilføj stop til rute	Vælge denne knap for at tilføje et stop til den aktuelt planlagte rute. Du kan også tilføje et stop på ruten direkte fra kortet.
Tilføj til Mine ruter	Hvis du planlægger en ny rute, som ikke allerede er gemt, bliver denne knap vist. Vælg denne knap for at gemme denne rute som en del af din Mine ruter-liste.
Gem ændringer til rute	Hvis du foretager ændringer i en Min rute, får du vist denne knap. Vælg denne knap for at gemme ændringerne.
Skift rutetype	Vælg denne knap for at ændre den rutetype, der bruges til at planlægge din rute. Din rute omberegnes vha. den nye rutetype.
Skift rækkefølge på stop	Vælg denne knap for at få vist en liste over stop på din aktuelle rute. Derefter kan du ændre rækkefølgen af stop på ruten. På en rute uden stop kan du også vælge denne knap for at ændre rutens retning.

Kør til rute eller spor	Vælg **Kør til rute** for at planlægge en rute fra din nuværende position til udgangspunktet for en Min rute. Startpunktet ændres til et stop. **Kør til spor** planlægger en rute til det nærmeste punkt på sporet fra din aktuelle position.
Kør til startpunkt	I menuen Aktuelt spor skal du vælge denne knap for at planlægge en rute til startpunktet på sporet. Startpunktet ændres til et stop. Se Navigation vha. et spor for at få flere oplysninger.
Afspil rute- eller sporvisning	Vælg denne knap for at se en forhåndsvisning af den planlagte rute eller spor.
Stop rute- eller sporvisning	Vælg denne knap for at stoppe forhåndsvisningen af den planlagte rute eller spor.

Undgå en blokeret vej

Hvis der er en blokeret vej på din rute, kan du ændre din rute for at undgå vejen.

1. Gå til vejledningsvisning og vælg symbolet for den nuværende position eller fartpanelet.

   Tip: Fartpanelet vises kun, når du er begyndt at køre på din rute.

2. Vælg **Undgå blokeret vej**.

   Der findes en ny rute, der undgår den blokerede vej. Du kan få vist to alternativer alt efter vejnettet mellem dig og din destination.

   Den nye rute vises i kortvisningen med forskellen i rejsetid i en ballon.

   Bemærk: Det er måske ikke muligt at finde en alternativ rute uden om den blokerede vej, hvis der ikke er nogen.

3. Vælg den nye rute ved at trykke på tidsballonen.

   Vejledning til din destination genoptages, og den blokerede vej undgås. Så snart du begynder at køre, vises vejledningsvisningen automatisk.

Undgå del af en rute

Hvis en del af en rute er blokeret, eller du ønsker at undgå den, kan du vælge en specifik del af den rute, der skal undgås.

1. Vælg hovedmenuknappen for at åbne hovedmenuen.

2. Vælg **Aktuel rute**.

3. Vælg **Undgå del af rute**.

   Der åbnes en liste med visning af de dele, der udgør din aktuelle rute.
4. Vælg den del af ruten, som du vil undgå.
   En eksempelvisning viser dig den del, du har valgt på kortet.
5. Vælg **Undgå**.
   Der findes en ny rute, som undgår den valgte del af ruten. Den nye rute vises i kortvisning.

   Bemærk: Det er måske ikke muligt at finde en alternativ rute uden om ruteafsnittet, hvis der ikke er nogen.

   Vejledningsvisning til din destination genoptager undgåelse af den valget del af ruten. Så snart du begynder at køre, vises vejledningsvisningen automatisk.

Rutetyper

Vælg **Skift rutetype** for at ændre den planlagte rutetype til din nuværende destination. Din rute omberegnes vha. den nye rutetype.

Du kan vælge følgende rutetyper:

Vigtigt: Hvis du har angivet Bus eller Lastbil som din køretøjstype, kan du kun vælge rutetyperne **Hurtigste rute** eller **Korteste rute**.

- **Hurtigste rute** - den hurtigste rute til din destination. Din rute kontrolleres løbende for at tage højde for trafikforholdene.
- **Korteste rute** - den korteste rute til din destination. Det kan vise sig, at den korteste rute tager meget længere tid end den hurtigste.
- **Mest miljøvenlige rute** - den mest brændstofbesparende rute.
- **Undgå motorveje** - denne rutetype undgår altid motorveje.
- **Vandrerute** - denne rutetype er optimeret til en gåtur.
- **Cykelrute** - denne rutetype er optimeret til cykling.

Du kan indstille standardrutetypen i menuen Indstillinger.

Ruteegenskaber

Du kan vælge at undgå nogle egenskaber, som findes på den aktuelt planlagte rute. Du kan undgå følgende ruteegenskaber:

- **Betalingsveje**
- **Færger og biltog**
- **Samkørselsspor**
- **Ikke-asfalterede veje**

Bemærk: Samkørselsspor nogle gange betegnet som HOV-baner (High Occupancy Vehicle Lanes) og findes ikke i alle lande. Hvis du planlægger din rejse på disse spor, er du eventuelt nødt til at have en ekstra person i bilen, eller også skal bilen bruge miljøvenligt brændstof.

Hvis du vælger at undgå en ruteegenskab, planlægges en ny rute.

I Ruteplanlægning i menuen Indstillinger kan du indstille, hvordan hver enkelt ruteegenskab skal håndteres, når der planlægges en ny rute.

Undgå en ruteegenskab på din rute

Du kan undgå en særlig ruteegenskab på din rute.

Bemærk: Det er måske ikke muligt at finde en alternativ rute uden om ruteegenskaben, hvis der ikke er nogen.

1. Vælg symbolet for den ruteegenskab, du vil undgå, på rutebjælken.
   Rutefunktionen vises på kortet.
2. Vælg genvejsmenuknappen.

3. Vælg **Undgå** i genvejsmenuen.
   Der findes en ny rute, der undgår ruteegenskaben.

Sådan tilføjer du et stop på ruten vha. menuen Aktuel rute

1. Vælg **Aktuel rute** i hovedmenuen.
2. Vælg **Tilføj stop til rute**.
   Kortvisning vises.
3. Udfør ét af følgende trin for at vælge et stop:
   - Zoom ind på kortet, og tryk derefter vedvarende på en position for at vælge den. Vælg **Tilføj til aktuel rute** i genvejsmenuen.

   - Vælg knappen **Søg**, og søg efter en position. Vælg knappen **Tilføj stop til rute**, når du har fundet en position.

   Din rute beregnes igen for at medtage dit stop.

Sådan tilføjer du et stop til ruten vha. kortet

1. Tryk på Visningsknappen for at få vist kortet.
   Hele ruten vises på kortet.
2. Zoom ind på kortet, og tryk derefter vedvarende på en position for at vælge den.
3. Vælg genvejsmenuknappen.
4. Vælg **Brug i rute**.
5. Vælg **Tilføj til aktuel rute**.

   Din rute beregnes igen for at medtage dit stop.

Sådan sletter du et stop fra ruten

1. Tryk på Visningsknappen for at få vist kortet.
   Hele ruten vises på kortet.
2. Tryk på det stop på rutebjælken, du vil slette.
   Kortet zoomer ind på stoppet og viser en genvejsmenu.

Tip: Hvis du vælger det forkerte stop, kan du trykke på knappen Tilbage for at vende tilbage til kortet.

3. Vælg **Slet dette stop**.
   Stoppet slettes, og ruten beregnes på ny.

Spring næste stop over på ruten

Tip: Gør det nemt at springe et stop ved at flytte knappen **Spring næste stop over** til første skærm i hovedmenuen.

1. Vælg **Aktuel rute** i hovedmenuen.
2. Vælg **Spring næste stop over**.
   Kortvisning vises. Næste stop på ruten slettes, og ruten beregnes på ny.

Sådan ændrer du rækkefølgen af stop på ruten

1. Vælg **Aktuel rute** i hovedmenuen.
2. Vælg **Skift rækkefølge på stop**.
   Kortvisningen vises med en ryddet rute. Startpunkt, destination og alle stop vises.
3. Vælg ét stop ad gangen i den rækkefølge, du ønsker at køre til dem.
   Symbolerne ændres til et flag, når du vælger et stop. Det sidste stop, du vælger, bliver din destination.
   Ruten beregnes igen med stoppene i den nye rækkefølge.

Mine ruter

Om Mine ruter

Mine ruter gør det nemt at gemme og hente ruter og spor.

Du kan vælge at bruge Mine ruter i én eller flere af følgende situationer:

- **På arbejde** - Dit job medfører, at du dagligt skal køre flere forskellige ruter med mange stop. Dine ruter kan blive ændret, og du er nødt til at være fleksibel og have mulighed for at ændre rækkefølgen af stop eller ændre den planlagte rute.
- **Når du pendler til arbejde** - Du ønsker at tilføje ét eller to faste stop mellem hjem og arbejde. Din rute, når du skal hjem igen om aftenen, er den modsatte af den rute, du kører, når du skal på arbejde om morgenen.

Ruter kan oprettes og gemmes på din Bridge. Du kan også bruge et værktøj som Tyre Pro til at oprette og redigere ruter og spor.

Om ruter og spor

Termen "rute" dækker over to typer ruter fra et sted til et andet:

- **Ruter** har et startpunkt og en destination og eventuelt nogle stop. Enheden beregner din foretrukne type rute mellem alle disse punkter, f.eks. den hurtigste eller den mest økonomiske. Du kan redigere en rute, hvis du f.eks. vil tilføje stop eller flytte til et andet startpunkt. Ruter kan importeres, men kan ikke eksporteres fra enheden.

- **Spor** har også et startpunkt og en destination, men ingen stop. Din rute følger sporet så tæt som muligt og ignorerer din foretrukne type af rute og trafikforhold. Du kan kun redigere spor ved hjælp af værktøjer som Tyre Pro. Spor kan importeres og eksporteres fra din enhed.

Tip: Spor har en prikket pil!

Om GPX- og ITN-filer

GPX-filer (GPS-udvekslingsformat)

GPX-filer indeholder en meget detaljeret optagelse, som viser, hvor du har været på sporet, inkl. offroad-positioner. GPX-filer bliver spor efter import.

Brug af GPX-filer

Du kan bruge en GPX-fil til flere ting:

- Brug et værktøj som f.eks. Tyre Pro til at vise din sporfil.
- Eksporter til et hukommelseskort eller direkte til din computer. Brug derefter computeren til at få vist filen med programmer som f.eks. Google Earth.

Bemærk: Når du ser det optagede, bemærker du måske, at de registrerede GPS-positioner ikke altid stemmer overens med vejene. Det kan skyldes flere ting. For det første forsøger enheden at mindske størrelsen på filerne, hvilket i mindre omfang kan gå ud over datanøjagtigheden. For det andet registrerer enheden de faktiske data fra GPS-chippen, så du får en nøjagtig fremstilling af, hvor du har været, hvilket måske ikke altid stemmer helt overens med det, du kan se på skærmen. For det tredje kan det ske, at kortene ikke er justeret korrekt i forhold til hinanden i det program, du bruger, når du får vist den rute, der er optaget.

- Del filen med venner ved at eksportere den.

Bemærk: Spor kan importeres og eksporteres.

ITN-filer (TomToms eget filformat for rejseplaner)

En ITN-fil indeholder færre detaljer end en GPX-fil. En ITN-fil kan højst rumme 255 positioner, hvilket er tilstrækkeligt til, at en rute kan genskabes med stor nøjagtighed. ITN-filer bliver ruter efter import.

Brug af ITN-filer

Du kan bruge en ITN-fil til flere ting:

- Du kan importere en ITN-fil til TomTom Bridge, så du kan køre den samme rute igen og få navigationsinstruktioner.
- Brug værktøjer som f.eks. Tyre Pro til at vise din rute.

Bemærk: Ruter kan importeres, men kan ikke eksporteres.

Sådan gemmer du en rute

1. Planlæg en rute på forhånd.

   Tip: Hvis du ikke kan se din planlagte rute i Kortvisning, skal du vælge knappen Tilbage for at få vist ruten.

2. Vælg ruten.
3. Vælg genvejsmenuknappen for at åbne menuen.

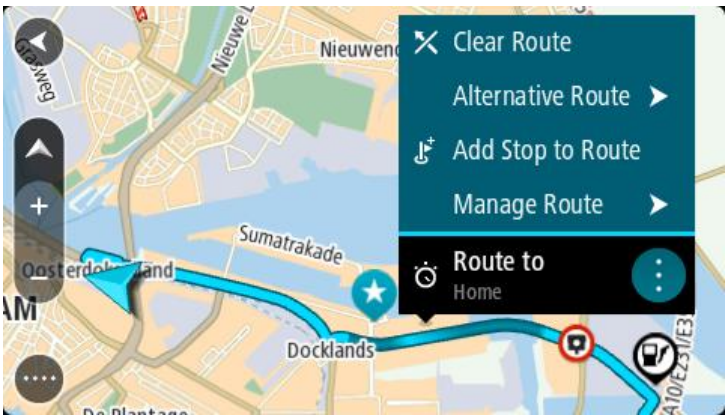

4. Vælg **Administrer rute**.
5. Vælg **Tilføj til Mine ruter**.

   Navnet på ruten vises på redigeringsskærmen.

6. Rediger navnet på ruten, så du nemt kan genkende den.
7. Vælg **Tilføj** for at gemme din rute på listen Mine ruter.

Tip: Du kan også gemme en rute vha. knappen **Tilføj til Mine ruter** i menuen Aktuel rute.

Sådan navigerer du vha. en gemt rute

Hvis du vil navigere vha. en rute, du tidligere har gemt, skal du gøre følgende:

1. Vælg **Mine ruter** i hovedmenuen.
2. Vælg en rute på listen.
   Ruten vises på kortet.

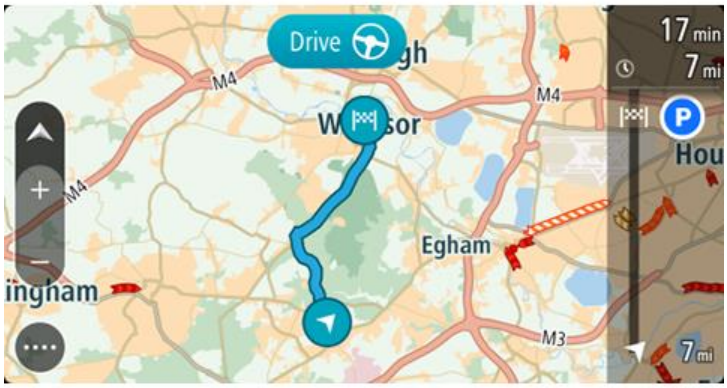

3. For at navigere til starten af den gemte rute skal du vælge **Kør**.
   Udgangspunktet for en gemt rute konverteres til dit første stop, hvorefter ruten planlægges. Instruktioner til destinationen starter fra din nuværende position. Så snart du begynder at køre, vises vejledningsvisningen automatisk.

Tip: Du kan navigere vha. en gemt rute på to andre måder:
Vælg rutens startpunkt. Vælg **Skift til et stop**, når genvejsmenuen åbner.
Alternativt kan du vælge Kør til rute i menuen Aktuel rute.

Naviger til et stop på en gemt rute

Du kan navigere fra din nuværende position til et stop på din gemte rute i stedet for til starten af den gemte rute. Stoppet ændres til starten af din rute. Dit nye startpunkt kan være et stop tættere på din nuværende position, eller måske vil du bare gøre ruten kortere.

Bemærk: Ruten fra det oprindelige startpunkt til det nye startpunkt fjernes fra ruten.
Bemærk: Den oprindelige rute i Mine ruter ændres ikke. Hvis du vil se hele ruten, skal du vælge ruten igen i Mine ruter.

1. Vælg **Mine ruter** i hovedmenuen.

2. Vælg en rute på listen.
   Ruten vises på kortet.

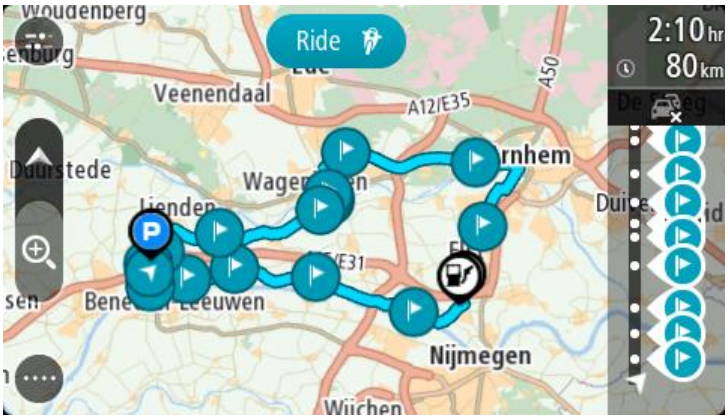

3. Vælg det stop, du vil bruge som dit startpunkt, og vælg derefter genvejsmenuknappen for at åbne menuen.

4. Vælg **Start rute herfra**
   Din rute beregnes fra det nye startpunkt.

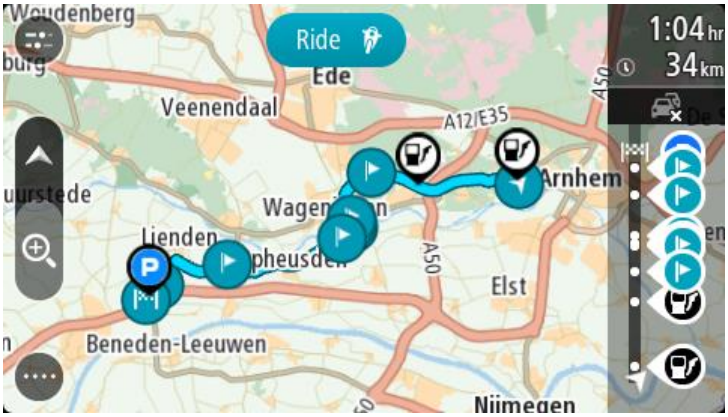

5. Vælg **Kør**.

Udgangspunktet for din rute konverteres til dit første stop, hvorefter ruten planlægges fra din nuværende position. Kørselsvejledning til destinationen går i gang. Så snart du begynder at køre, vises vejledningsvisningen automatisk.

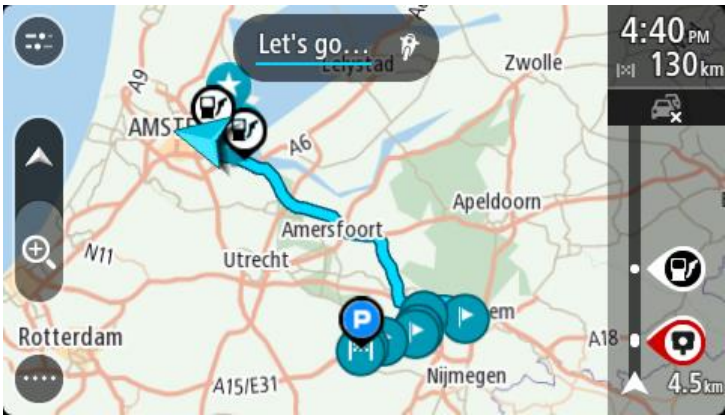

Tip: Du kan navigere vha. en gemt rute på to andre måder:
Vælg rutens startpunkt. Vælg **Skift til et stop**, når genvejsmenuen åbner.
Alternativt kan du vælge Kør til rute i menuen Aktuel rute.

Sådan tilføjer du et stop til en gemt rute vha. kortet

Bemærk: Du kan også trykke vedvarende på en position på kortet og vælge **Tilføj til aktuel rute** i genvejsmenuen.

1. Tryk på Visningsknappen for at få vist kortet.
   Hele ruten vises på kortet.
2. Vælg ruten.
3. Vælg genvejsmenuknappen for at åbne menuen.

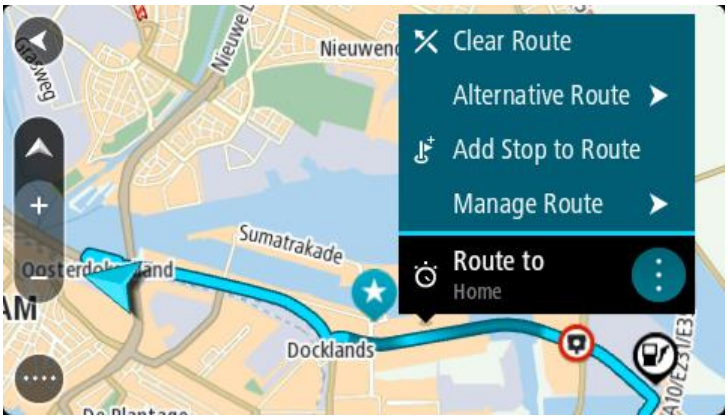

4. Vælg **Administrer stop**.
5. Vælg **Tilføj stop til rute**.
6. Vælg dit nye stop på kortet.

Tip: Hvis du kender navnet på dit nye stop, kan du bruge **Søg** til at vælge dit stop i stedet for at bruge kortet.

7. Vælg knappen **Tilføj stop** for at tilføje positionen som et stop.
   Din rute beregnes igen for at medtage dit stop.

Tip: Hvis du vil opdatere den gemte rute på listen Mine ruter med ændringerne, skal du vælge ruten på kortet og derefter vælge **Gem ændringer til rute** i genvejsmenuen.

Sletning af en rute eller et spor i Mine ruter

1. Vælg **Mine ruter** i hovedmenuen.
2. Vælg **Rediger liste**.
3. Vælg de ruter, du vil slette.
4. Vælg **Slet**.

Optagelse af et spor

Du kan optage et spor, mens du kører, med eller uden en planlagt rute. Efter optagelse kan du eksportere sporet, således at du kan dele det med andre eller se via værktøjer som f.eks. Tyre Pro.

Gør følgende for at optage et spor:

1. Vælg **Start optagelse** i hovedmenuen.

   Der vises en rød prik i nederste højre hjørne af skærmen, og den blinker indledningsvist 3 gange for at vise, at du nu optager. Prikken er på skærmen, lige så længe du optager.
2. Vælg **Stop optagelse** i hovedmenuen for at stoppe med at optage.
3. Indtast et navn til sporet, eller du kan lade det være med den foreslåede kombination af dato og tidspunkt.
4. Vælg **Tilføj** eller **Færdig** alt efter, hvilken enhed du bruger.
5. Sporet gemmes i Mine ruter.

Bemærk: Du kan eksportere spor som GPX-filer, og du kan gemme dem på et hukommelseskort, så du kan dele dem med andre.

Eksport af spor fra TomTom Navigation-app

Du kan eksportere spor som GPX-filer og gemme dem på Bridge. Derefter kan du så dele filerne med andre via en stifinderapp eller din computer.

Vigtigt: Ikke alle TomTom Bridge har en stifinderapp.

Bemærk: For indeværende kan du kun eksportere spor fra din Bridge.

Gør følgende for at eksportere et eller flere spor:

1. Vælg **Mine ruter** i hovedmenuen.
2. Vælg **Del spor**.

   Tip: Alternativt kan du i kortvisning vælge et spor og derefter vælge **Del spor** i genvejsmenuen.
3. Vælg en eller flere spor på listen, der skal eksporteres.

   Tip: Vælg genvejsmenuknappen for at vælge eller fravælge alle spor til eksport.
4. Vælg **Del**.

   Du ser meddelelserne **Eksporterer ruter** og derefter **Ruterne blev gemt**.

   Åbn stifinderappen, eller tilslut din enhed til en computer. Du kan finde sporfilerne i den interne lagring på Bridge i mappen **Ruter**.

   Tip: Du kan dele sporfilerne ved hjælp af Bluetooth, en computer eller et hukommelseskort.

Import af ruter og spor

Vigtigt: Du kan kun overføre rute- og sporfiler, hvis der er installeret en stifinderapp på din TomTom Bridge.

Du kan importere følgende filtyper:

- GPX-filer - disse bliver spor efter import.
- ITN-filer - disse bliver ruter efter import.

Tip: ITN-filer er TomToms rejseplanfiler.

Du kan finde GPX- og ITN-filer på internettet og derefter overføre disse filer til Mine steder ved at overføre filerne til din enhed.

Benyt følgende fremgangsmåde for at importere en rute eller et spor:

1. Brug en stifinderapp til at vælge den fil, du vil importere.
2. Brug stifinderappens sende- eller delefunktion til at vælge TomTom Navigation-appen.
3. TomTom Navigation-appen importerer ruten eller sporet.
4. Når ruten eller sporet er blevet importeret, skal du vælge **OK**.
   Du kan finde din rute eller sporet i Mine ruter.

Stemmestyring (Speak & Go)

Om stemmestyring

Bemærk: Stemmestyring er kun tilgængelig, når TomTom Bridge sidder i holderen, der er strøm på holderen og mikrofonen er tilsluttet.

I stedet for at vælge elementer på skærmen til at styre din TomTom Bridge, kan du bruge stemmen til at styre din Bridge.

Du kan bruge stemmestyring til at styre mange af navigationsfunktionerne på din Bridge eller til at ændre indstillinger. Du kan f.eks. ændre skærmen til dagsfarver, undgå en vejspærring eller reducere lydstyrken kun ved hjælp af stemmen.

Stemmestyring er aktiv i kortvisning og vejledningsvisning samt på stemmestyringsskærmen.

Vigtigt: Stemmestyring kræver en stemme, som oplæser gadenavne. Hvis der ikke er installeret og valgt en stemme, som oplæser gadenavne, på din TomTom Bridge, er denne funktion ikke tilgængelig.

Du kan vælge en stemme, der læser gadenavnene højt, ved at vælge **Stemmer** i menuen Indstillinger, vælge **Vælg en stemme** og derefter vælge en computerstemme, der læser gadenavnene højt.

Sådan starter du stemmestyring

I kortvisning og vejledningsvisning skal du sige aktiveringssætningen for at starte stemmestyring. Standardaktiveringsætningen er "Hej TomTom", men du kan lave din egen sætning.

Tip: Stemmestyring er som standard fra. Du kan tænde/slukke for aktiveringssætningen i menuen Indstillinger.

Alternativt kan du vælge **Stemmestyring** i hovedmenuen:

Når stemmestyring er klar til brug, vises stemmestyringsskærmen og din Bridge siger "Jeg lytter". Tal, når du hører bippet.

Bemærk: Hvis lydstyrken er sat til 20 % eller derunder, ændres lydstyrken automatisk til 50 %, når du starter stemmestyring.

Sådan laver du din egen aktiveringssætning

Du kan lave din egen aktiveringssætning til at starte stemmestyring. Du kan frit vælge ord for at gøre aktiveringssætningen sjov eller let at huske.

Lav din egen aktiveringssætning på følgende måde:

1. Vælg **Stemmestyring** i menuen Indstillinger.
2. Vælg **Skift aktiveringssætningen**.
3. Indtast din aktiveringssætning via tastaturet.

Din sætning skal have mindst tre stavelser. Brug ikke en sætning, som du bruger eller hører ofte.

Indikatoren viser, hvor god din sætning er:

- Rød betyder, at din sætning ikke vil fungere.
- Orange betyder, at din sætning måske vil fungere.
- Grøn betyder, at din sætning er god.

4. Vælg **Hør den** for at lytte til din aktiveringssætning.
5. Vælg **Udført** og derefter **Ja** for at gemme din aktiveringssætning.

   Din nye aktiveringssætning er klar til brug. Start stemmestyring for at prøve den.

Stemmestyringsskærmen

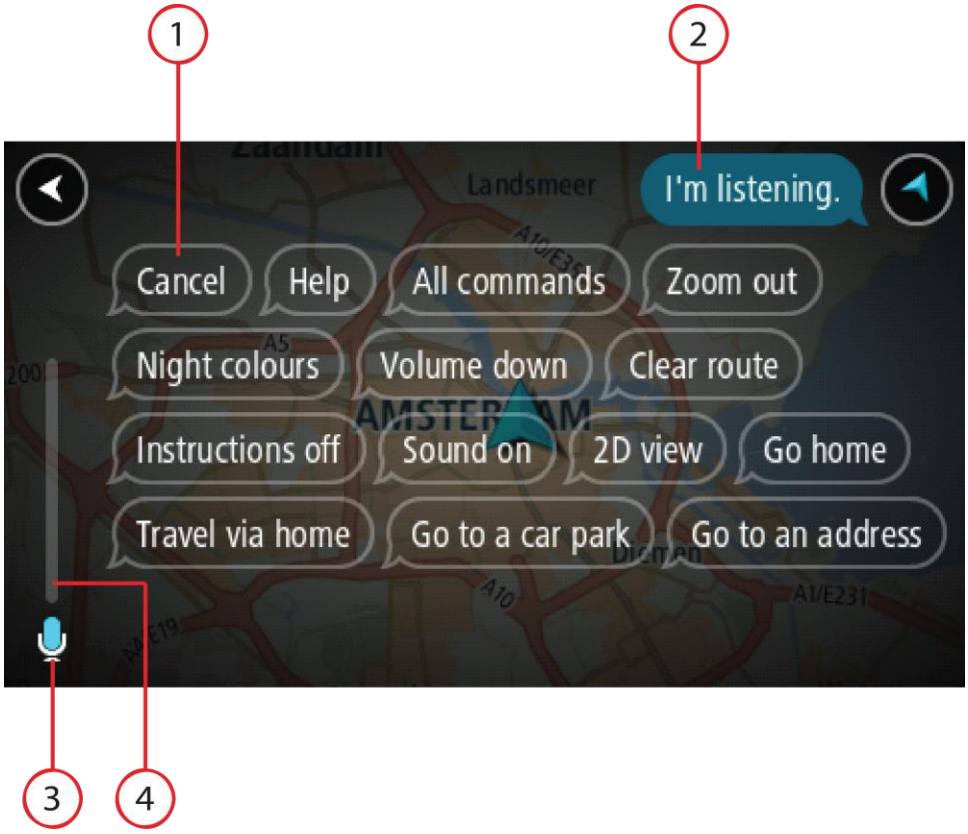

1. Eksempler på, hvad du kan sige.

   Tip: Sig "Alle kommandoer" for at se en liste over de kommandoer, du kan sige. Alternativt kan du vælge Hjælp i hovedmenuen, vælge **Stemmestyring** og derefter vælge **Hvilke kommandoer kan jeg sige?**.

2. Status for stemmestyring på din Bridge. Du kan tale, når din Bridge siger "Jeg lytter" og mikrofonsymbolet vises i venstre hjørne.

   Statusmeddelelsen fortæller dig, når stemmestyring ikke forstår, hvad du siger, og vejleder dig i, hvordan man bruger stemmestyring. Samtidig læser stemmestyring meddelelsen højt.

3. Mikrofonsymbolet viser dig, hvornår du skal tale:
   - Dette symbol viser dig, at stemmestyring er klar til at lytte. Tal, når du hører bippet.
   - Dette symbol viser dig, at stemmestyring er optaget.

4. Mikrofonskærmen. Mens du taler, viser mikrofonskærmen, hvor godt stemmestyring kan høre din stemme:

- En lyseblå linje betyder, at stemmestyring kan høre din stemme.
- En rød linje betyder, at din stemme er for høj til, at stemmestyring kan genkende de enkelte ord.
- En mørkeblå linje betyder, at din stemme er for lav til, at stemmestyring kan genkende de enkelte ord.

Tip til brug af stemmestyring

Du kan hjælpe din Bridge med at forstå, hvad du siger ved at følge disse tip:

- Monter din Bridge ca. en armslængde foran dig, og anbring den væk fra højttalere og ventilationsåbninger.
- Reducer baggrundsstøj som f.eks. stemmer eller radio. Hvis der er meget støj på ruten, kan det være nødvendigt at tale i retning af mikrofonen.
- Tal flydende og naturligt, som om du talte med en ven.
- Når du siger en adresse, skal du undgå at indlægge pauser mellem dele af adressen eller tilføje ekstra ord.
- Sig "nummer et" eller "nummer to", ikke "en" eller "to", når du vil vælge et punkt på en liste, f.eks. et husnummer.
- Forsøg ikke at rette fejl ved f.eks. at sige "Nummer fire, nej, jeg mener nummer fem".

Vigtigt: Stemmestyring på din Bridge er specifik for indfødte talere af det valgte sprog, som har en neutral dialekt. Hvis du har en kraftig lokal dialekt eller udenlandsk accent, er det ikke sikkert, at stemmestyring forstår, hvad du siger.

Hvad kan du bruge stemmestyring til

Du kan få vist hele listen over tilgængelige kommandoer ved at vælge **Hjælp** i hovedmenuen, vælge **Stemmestyring** og derefter vælge **Hvilke kommandoer kan jeg sige?**

Når stemmestyring er aktiveret, kan du også sige "Alle kommandoer" for at få vist en liste over alle tilgængelige kommandoer.

Her er nogle eksempler på de kommandoer, du kan sige, når stemmestyring er aktiveret:

Globale kommandoer

- "Hjælp", "Tilbage" og "Annuller"

Navigation og rute

- "Kør hjem" og "Rejs via hjem"
- "Kør til en parkeringsplads" og "Kør til en benzinstation"
- "Kør via en parkeringsplads" og "Kør via en benzinstation"
- "Vis Mine steder" og "Nylige destinationer"
- "Rejs via en nylig destination" og "Rejs via et gemt sted"
- "Rapporter fotofælde"
- "Hvornår vil jeg nå derhen?"
- "Marker den nuværende position"
- "Tilføj nuværende position til Mine steder"
- "Ryd rute"
- "Hvad er næste instruktion?"

Søger efter et specifikt IP

- "Find Starbucks"

Enhedsindstillinger

- "Lydstyrke 70 %", "Lydstyrke op" og "Lydstyrke ned"
- "Lydløs" og "Lyd til "

- "Instruktioner til" og "Instruktioner fra"
- "Dagsfarver" og "Nattefarver"
- "2D-visning" og "3D-visning"
- "Zoom ind" og "Zoom ud"

Sige kommandoer på forskellige måder

Din Bridge kan genkende mange flere ord end blot dem, der er nævnt på listen over kommandoer, så prøv dig frem med dine egne ord. Du kan sige andre ord, som har samme mening. Du kan f.eks. sige følgende ord:

- "OK", "korrekt" eller "fint" i stedet for "Ja", når du vil bekræfte det, du sagde.
- "Naviger til", "se efter" eller "nærmeste" i stedet for "Kør til", når du vil køre til en benzinstation.
- "Annuller" eller "slet" i stedet for "Ryd", når du vil rydde den aktuelle rute.

Indtastning af en adresse vha. stemmestyring

Bemærk: Hvis talt adresseangivelse ikke understøttes for det aktuelle land, stopper stemmestyring, og skærmen til indtastning af adresse vises. Du kan indtaste adressen på normal vis vha. tastaturet.

Eksemplet nedenfor viser, hvordan du kan bruge stemmestyring til at planlægge en tur til en adresse eller position:

1. I kortvisning og vejledningsvisning skal du sige aktiveringssætningen for at starte stemmestyring.

   Stemmestyringsskærmen vises, og din Bridge siger "Jeg lytter". Når stemmestyring er klar til at lytte, kan du se et mikrofonikon i nederste venstre hjørne og høre et bip.

2. Sig "Kør til en adresse" eller "Kør til en gemt position".

   Tip: Sig "Alle kommandoer" for at se en liste over de kommandoer, du kan sige. Alternativt kan du vælge Hjælp i hovedmenuen, vælge **Stemmestyring** og derefter vælge **Hvilke kommandoer kan jeg sige?**.

   Efter nogle kommandoer gentager Bridge det, du siger, og beder dig bekræfte, at det er rigtigt opfattet.

3. Hvis kommandoen er korrekt, svarer du "Ja".

   Hvis kommandoen er forkert, skal du sige "Nej" og gentage kommandoen, når enheden har sagt "Jeg lytter".

4. Sig adressen eller positionen.

   Du kan også sige navnet på et sted eller en bymidte. Bridge gentager det, du sagde, og beder om en bekræftelse.

   Vigtigt: Sig "nummer et" eller "nummer to", ikke "en" eller "to", når du vil vælge et punkt på en liste, f.eks. et husnummer.

5. Sig "Ja", hvis adressen eller positionen er korrekt.

   Sig "Nej", hvis adressen eller positionen er forkert, og gentag kommandoen, når enheden har sagt "Jeg lytter".

   Tip: Hvis du vil ændre husnummeret eller gadenavnet, kan du sige "Skift husnummer" eller "Skift gade".

Bridge planlægger en rute fra din nuværende position til destinationen.

Tip: Sig "Annuller" for at stoppe stemmestyring. Du kan gå et trin tilbage ved at sige "Tilbage".

Tip: Din Bridge genkender steder og gadenavne, når de læses højt på det lokale sprog med lokal udtale. Du kan ikke angive postnumre vha. stemmestyring.

Køre hjem vha. stemmestyring

Eksemplet nedenfor viser, hvordan du kan bruge stemmestyring til at planlægge en rejse til din hjemmeadresse:

1. I kortvisning og vejledningsvisning skal du sige aktiveringssætningen for at starte stemmestyring.

   Stemmestyringsskærmen vises, og din Bridge siger "Jeg lytter". Når stemmestyring er klar til at lytte, kan du se et mikrofonikon i nederste venstre hjørne og høre et bip.

2. Sig kommandoen "Kør hjem".

   Tip: Sig "Alle kommandoer" for at se en liste over de kommandoer, du kan sige. Alternativt kan du vælge Hjælp i hovedmenuen, vælge **Stemmestyring** og derefter vælge **Hvilke kommandoer kan jeg sige?**.

   Efter nogle kommandoer gentager Bridge det, du siger, og beder dig bekræfte, at det er rigtigt opfattet.

3. Hvis kommandoen er korrekt, svarer du "Ja".

   Hvis kommandoen er forkert, skal du sige "Nej" og gentage kommandoen, når enheden har sagt "Jeg lytter".

Enheden planlægger en rute fra din nuværende position til din hjemmeadresse.

Tip: Sig "Annuller" for at stoppe stemmestyring. Du kan gå et trin tilbage ved at sige "Tilbage".

Køre til et IP vha. stemmestyring

Eksemplet nedenfor viser, hvordan du kan bruge stemmestyring til at planlægge en rejse til en benzinstation:

1. I kortvisning og vejledningsvisning skal du sige aktiveringssætningen for at starte stemmestyring.

   Stemmestyringsskærmen vises, og din Bridge siger "Jeg lytter". Når stemmestyring er klar til at lytte, kan du se et mikrofonikon i nederste venstre hjørne og høre et bip.

2. Sig kommandoen "Kør til en benzinstation".

   Tip: Sig "Alle kommandoer" for at se en liste over de kommandoer, du kan sige. Alternativt kan du vælge Hjælp i hovedmenuen, vælge **Stemmestyring** og derefter vælge **Hvilke kommandoer kan jeg sige?**.

   Efter visse kommandoer gentager stemmestyring det, du sagde, og beder om en bekræftelse.

   Der vises en liste over benzinstationer langs ruten, hvis der er planlagt en rute. Der vises en liste over benzinstationer i nærheden af din nuværende position, hvis der ikke er planlagt en rute.

3. Sig nummeret på den benzinstation, du vil bruge, f.eks. "nummer tre".

   Stemmestyring gentager det, du sagde, og beder om en bekræftelse.

4. Hvis kommandoen er korrekt, svarer du "Ja".

   Hvis kommandoen er forkert, skal du sige "Nej" og gentage kommandoen, når enheden har sagt "Jeg lytter".

Bridge planlægger en rute fra din nuværende position til tankstationen.

Tip: Sig "Annuller" for at stoppe stemmestyring. Du kan gå et trin tilbage ved at sige "Tilbage".

Ændring af en indstilling vha. stemmestyring

Hvis du f.eks. vil ændre lydstyrken, skal du gøre følgende:

1. I kortvisning skal du sige aktiveringssætningen for at starte stemmestyring.

   Stemmestyringsskærmen vises, og din Bridge siger "Jeg lytter". Når stemmestyring er klar til at lytte, kan du se et mikrofonikon i nederste venstre hjørne og høre et bip.

2. Sig kommandoen "Lydstyrke 50 %".

   Tip: Sig "Alle kommandoer" for at se en liste over de kommandoer, du kan sige. Alternativt kan du vælge Hjælp i hovedmenuen, vælge **Stemmestyring** og derefter vælge **Hvilke kommandoer kan jeg sige?**.

   Efter nogle kommandoer gentager Bridge det, du siger, og beder dig bekræfte, at det er rigtigt opfattet.

3. Hvis kommandoen er korrekt, svarer du "Ja".

   Hvis kommandoen er forkert, skal du sige "Nej" og gentage kommandoen, når enheden har sagt "Jeg lytter".

Lydstyrken på din Bridge ændres til 50 %.

Tip: Sig "Annuller" for at stoppe stemmestyring. Du kan gå et trin tilbage ved at sige "Tilbage".

Fotofælder

Om fotofælder

Tjenesten Fotofælder advarer dig om følgende fotofældeplaceringer:

- Steder, hvor der er faste fotofælder.
- Steder, hvor der er mobile fotofælder.
- Sandsynlige placeringer af mobile fotofælder.
- Steder, hvor der er fotofælder, der måler gennemsnitshastighed.
- Zoner med hastighedshåndhævelse.
- Steder, hvor der er fotofælder ved trafiklys.
- Fotofælder på vej med trafikbegrænsning.

Tjenesten Fotofælder advarer dig også om følgende sikkerhedstrusler:

- Særligt farlige steder.
- Trafikpropper.

TomTom Bridge bruger enten en permanent forbindelse eller en smartphone-forbindelse til at oprette forbindelse til TomTom-tjenester.

Vigtigt: Hvis du er uden for det område, der er dækket af din mobildatapakke, skal du måske betale ekstra gebyrer for roaming, mens du bruger TomTom-tjenester.

Bemærk: TomTom-tjenester er ikke tilgængelige i alle lande eller regioner, og ikke alle tjenester er tilgængelige i alle lande eller regioner. På tomtom.com/services kan du finde flere oplysninger om de tilgængelige tjenester i hver enkelt region.

Advarsler om fotofælder

Advarsler om fotofælder afspilles for de mest almindelige fotofældetyper.

Advarslerne gives, når du nærmer dig en fotofælde. Du advares på flere måder:

- Der vises et symbol på rutebjælken og på ruten på kortet.
- Afstanden til fotofælden vises på rutebjælken.
- Du hører en advarselslyd, når du er tæt på fotofælden.
- Mens du nærmer dig en fotofælde eller kører i et område med kontrol af gennemsnitshastighed, overvåges din hastighed. Rutebjælken bliver rød, når du kører mere end 5 km/t over hastighedsgrænsen. Rutebjælken bliver orange, når du kører mindre end 5 km/t over hastighedsgrænsen.

Tip: I kortvisning og vejledningsvisning kan du vælge et fotofældesymbol i rutebjælken for at se fotofældetypen, hastighedsgrænsen samt længden af et område med kontrol af gennemsnitshastighed. I kortvisning kan du også vælge en fotofælde, der er vist på din rute.

Symbol vist på kortet	Symbol vist på rutebjælken	Beskrivelse
		Fast fotofælde - denne type fotofælde kontrollerer hastigheden af forbikørende køretøjer og står fast på det samme sted.

Symbol vist på kortet	Symbol vist på rutebjælken	Beskrivelse
		Mobil fotofælde - denne type fotofælde kontroller hastigheden af forbikørende køretøjer og kan flyttes rundt til forskellige positioner.
		Sandsynlige placeringer af mobile fotofælder - denne type advarsel viser steder, hvor der ofte bruges mobile fotofælder.
		Fotofælder til kontrol af gennemsnitshastighed - disse typer fotofælder måler din gennemsnit-shastighed mellem to punkter. Du advares ved starten og slutningen af området med kontrol af gennemsnitshastighed. Når du kører i et område med kontrol af gennemsnitshastighed, vises din gennemsnitlige hastighed i stedet for din aktuelle hastighed. Afstanden til områdets slutning vises på rutebjælken.
		Zoner med hastighedshåndhævelse - Disse zoner kan indeholde flere fotofælder. Du advares ved starten og slutningen af zonen med hastighedshåndhævelse. Mens du kører i en zone med hastighedshåndhævelse, vises din aktuelle hastighed, og der vises en visuel advarsel på rutebjælken.
	 	Fotofælde ved trafiklys - denne type fotofælde kontrollerer, om køretøjerne overholder færdselsreglerne ved trafiklys. Der er to typer fotofælder - dem, som kontrollerer, om du kører over for rødt lys, og dem, som kontrollerer, om du kører over for rødt lys og samtidig kører for hurtigt.
		Trafikbegrænsning - denne advarselstype advarer om veje med begrænsninger.
		Særligt farligt sted - denne advarselstype gives for steder, hvor der historisk set har været mange færdselsuheld. Du advares ved starten og slutningen af det særligt farlige sted. Mens du kører et særligt farligt sted, vises din aktuelle hastighed, og der vises en visuel advarsel på rutebjælken.

Sådan ændres den måde, du advares på

Du kan ændre, hvordan du får advarsler om fotofælder, ved at vælge knappen **Lyde og advarsler** i menuen Indstillinger.

Derefter kan du indstille, hvordan du vil advares om de forskellige typer fotofælder og sikkerhedstrusler. Du kan ændre indstillingerne for, om du vil advares, aldrig vil advares eller kun advares, når du kører for hurtigt.

Hvis du f.eks. vil ændre, hvordan du vil advares, når du nærmer dig en fast fotofælde, skal du benytte følgende fremgangsmåde:

1. Vælg **Lyde og advarsler** i menuen **Indstillinger**.
2. Vælg **Fotofælder**.
3. Vælg **Faste fotofælder**.
4. Vælg en af følgende advarselsmuligheder:
   - **Altid**.
   - **Kun ved fartoverskridelser**.
   - **Aldrig**.
5. Vælg knappen Tilbage.

Tip: Hvis du vil slå alle lydadvarsler fra, skal du vælge **Indstillinger**, derefter **Lyde og advarsler** og derefter deaktivere **Advarsler om fotofælder**.

Sådan rapporterer du en ny fotofælde

Hvis du kører forbi en ny fotofælde, som du ikke er blevet advaret om, kan du rapportere den med det samme.

Bemærk: For at rapportere en fotofælde skal din enhed have en mobildataforbindelse.

Du kan rapportere en fotofælde på to måder:

Bruge hurtigmenuen til at rapportere en fotofælde

1. Vælg symbolet for den nuværende position eller fartpanelet i vejledningsvisning.
2. Vælg **Rapporter fotofælde** i genvejsmenuen.
   Du får vist en meddelelse, der takker dig for at tilføje fotofælden.

   Tip: Hvis du laver en fejl, når du rapporterer en fotofælde, skal du vælge **Annuller** i meddelelsen.

Fotofælden gemmes automatisk på din enhed, og sendes også til andre brugere.

Brug hovedmenuen til at rapportere en fotofælde

1. Vælg hovedmenuknappen for at åbne hovedmenuen.

2. Vælg **Rapporter fotofælde**.

Du får vist en meddelelse, der takker dig for at tilføje fotofælden.

Tip: Hvis du laver en fejl, når du rapporterer en fotofælde, skal du vælge **Annuller** i meddelelsen.

Fotofælden gemmes automatisk på din enhed, og sendes også til andre brugere.

Sådan bekræfter eller fjerner du en mobil fotofælde

Du kan bekræfte tilstedeværelsen af en mobil fotofælde eller fjerne en mobil fotofælde, hvis den ikke længere findes.

Lige efter du passerer en mobil fotofælde, bliver du spurgt via rutebjælken, om fotofælden stadig var der.

- Vælg **Ja**, hvis den mobile fotofælde stadig er der.
- Vælg **Nej**, hvis den mobile fotofælde er blevet fjernet.

Dit valg sendes til TomTom. Vi indsamler rapporter fra mange brugere for at kunne afgøre, om kameraadvarslen skal bevares eller fjernes.

Sådan opdaterer du fotofælde- og farepositioner

Fotofældernes placering ændres jævnligt. Der opstilles også nye fotofælder uden forudgående varsel, og steder med andre farer som f.eks. særligt farlige steder kan også ændre sig.

Når der er forbindelse til TomTom-tjenester, modtages alle fotofældeopdateringer vedrørende faste og mobile fotofældeplaceringer i realtid. Du behøver ikke gøre noget for at modtage opdateringer – de sendes automatisk til din navigationsapp.

Farezoner

Om farezoner og risikozoner

Tjenesten Farezoner advarer dig om farezoner og risikozoner på din rute, når du er i Frankrig.

Siden 3. januar 2012 har det været ulovligt at modtage advarsler om positionen af faste eller mobile fotofælder under kørsel i Frankrig. For at overholde denne ændring i den franske lovgivning bliver fotofældepositioner ikke længere rapporteret, mens områder med fare er angivet som farezoner og risikozoner.

Vigtigt: Uden for Frankrig modtager du advarsler om fotofælder. I Frankrig modtager du advarsler om farezoner og risikozoner. Når du krydser grænsen, ændres den type advarsler, du modtager.

En farezone er en zone, som er udspecificeret af fransk lovgivning. En risikozone er en midlertidig farezone rapporteret af brugere. Tjenesten Farezoner advarer dig om både farezoner og risikozoner på samme måde.

Farezoner og risikozoner kan evt. indeholde en eller flere fotofælder eller en række andre kørselsfarer:

- Specifikke positioner er ikke tilgængelige, og et farezoneikon vises i stedet, når du nærmer dig zonen.
- Minimumslængden for zonen afhænger af vejtypen og er 300 m for veje i bebyggede områder, 2000 m (2 km) for sekundære veje og 4000 m (4 km) for motorveje.
- En eller flere fotofælder kan være placeret hvor som helst i zonen.
- Hvis to farezoner ligger i nærheden af hinanden, kan advarslerne blive samlet i én enkelt længere zone.

Oplysninger om placeringen af zoner opdateres løbende af TomTom og andre brugere og sendes til din navigationsapp med jævne mellemrum, så du til enhver tid har de nyeste oplysninger. Du kan også bidrage ved at rapportere om placeringer af nye risikozoner.

TomTom Bridge bruger enten en permanent forbindelse eller en smartphone-forbindelse til at oprette forbindelse til TomTom-tjenester.

Vigtigt: Hvis du er uden for det område, der er dækket af din mobildatapakke, skal du måske betale ekstra gebyrer for roaming, mens du bruger TomTom-tjenester.

Bemærk: Du kan ikke fjerne en farezone eller en risikozone.

Advarsler om farezoner og risikozoner

Advarsler udsendes 10 sekunder, før du når en farezone eller en risikozone. Du advares på flere måder:

- Der vises et symbol på rutebjælken og på ruten på kortet.
- Afstanden til zonens start vises på rutebjælken.
- Du hører en advarselslyd, når du er tæt på zonens start.
- Mens du nærmer dig en zone eller kører i en zone, overvåges din hastighed. Rutebjælken bliver rød, når du kører mere end 5 km/t over hastighedsgrænsen. Rutebjælken bliver orange, når du kører mindre end 5 km/t over hastighedsgrænsen.
- Mens du kører i en zone, vises afstanden til zonens slutning på rutebjælken.

Advarselslyde afspilles for disse typer zoner:

Symbol vist på kortet	Symbol vist på rutebjælken	Beskrivelse
		Farezone - denne advarselstype gives kun i Frankrig. Du advares ved starten og slutningen af farezonen.
		Risikozone - denne advarselstype gives kun i Frankrig. Du advares ved starten og slutningen af risikozonen.

Du kan ændre, hvordan du advares om farezoner.

Ændre den måde, du advares på

Du kan ændre, hvordan du får advarsler om farezoner, ved at vælge knappen **Lyde og advarsler** i menuen Indstillinger.

Du kan ændre indstillingerne for, om du vil advares eller ej.

Hvis du f.eks. vil ændre, hvordan du vil advares, når du nærmer dig en farezone, skal du benytte følgende fremgangsmåde:

1. Vælg **Lyde og advarsler** i menuen **Indstillinger**.
2. Vælg **Farer**.
3. Vælg **Farezoner**.
4. Vælg en af følgende advarselsmuligheder:
   - **Altid**.
   - **Kun ved fartoverskridelser**.
   - **Aldrig**.
5. Vælg knappen Tilbage.

Tip: Hvis du vil slå alle lydadvarsler fra, skal du vælge **Indstillinger**, derefter **Lyde og advarsler** og derefter deaktivere **Advarselslyde**.

Rapportere en risikozone

Hvis du kører forbi en ny midlertidig risikozone, som du ikke er blevet advaret om, kan du rapportere den med det samme.

Bemærk: For at rapportere en farezone skal din enhed have en mobildataforbindelse.

Hvis en ny midlertidig risikozone reporteres umiddelbart før eller efter en eksisterende risiko- eller farezone, vil den nye zone blive føjet til den eksisterende zone.

Hvis et tilstrækkeligt antal Farezoner-brugere rapporterer en ny risikozone, bliver denne zone muligvis til en farezone, som er tilgængelig for alle abonnenter.

Du kan rapportere en risikozone på to måder:

Bruge hurtigmenuen til at rapporter en risikozone

1. Vælg symbolet for den nuværende position eller fartpanelet i vejledningsvisning.
2. Vælg **Rapporter risikozone** i genvejsmenuen.

Du får vist en meddelelse, der takker dig for at tilføje risikozonen.

Tip: Hvis du laver en fejl, når du rapporterer en risikozone, skal du vælge **Annuller** i meddelelsen.

Risikozonen gemmes automatisk på din enhed, og sendes også til andre brugere. En rapporteret risikozone bliver på enheden i tre timer.

Brug hovedmenuen til at rapporter en risikozone

1. Vælg hovedmenuknappen for at åbne hovedmenuen.

2. Vælg **Rapporter risikozone**.

Du får vist en meddelelse, der takker dig for at tilføje risikozonen.

Tip: Hvis du laver en fejl, når du rapporterer en risikozone, skal du vælge **Annuller** i meddelelsen.

Risikozonen gemmes automatisk på din enhed, og sendes også til andre brugere. En rapporteret risikozone bliver på enheden i tre timer.

Sådan opdaterer du farezone- og risikozonepositioner

Farezoners og risikozoners positioner kan blive ændret jævnligt. Nye zoner kan blive oprettet uden varsel.

Ved tilslutning til TomTom-tjenester modtages alle zoneopdateringer i realtid. Du behøver ikke gøre noget for at modtage opdateringer – de sendes automatisk til din navigationsapp.

Mine steder

Om Mine steder

Mine steder gør det nemt at vælge en position uden at skulle søge efter positionen hver gang. Du kan bruge Mine steder til at oprette en samling med favoritter eller foretrukne adresser.

Tip: Udtrykkene "favorit" og "sted" betyder det samme - favoritter er steder, du ofte besøger.

Følgende elementer findes altid i Mine steder:

- **Hjem** - Hjemmeadressen kan være din hjemmeadresse eller et sted, du ofte besøger. Denne funktion gør det nemt at navigere til dette sted.
- **Arbejde** - Arbejdsadressen kan være adressen på din arbejdsplads eller et sted, du ofte besøger. Denne funktion gør det nemt at navigere til dette sted.
- **Nylige destinationer** - Tryk på denne knap for at vælge din destination på en liste over positioner, du har brugt som destinationer for nylig. Disse omfatter også dine stop.
- **Markerede positioner** - Du kan markere en position og midlertidigt tilføje den til Mine steder.

Du kan tilføje en position til Mine steder direkte i Mine steder ved at vælge en position på kortet, ved at søge efter en position eller ved at markere en position.

Din hjemmeadresse, arbejdsadresse, markerede positioner og de positioner, du har tilføjet, vises på en liste i Mine steder og vises med en markør på kortet.

Indstilling af din hjemme- og arbejdsadresse

Du kan angive din hjemme- og arbejdsadresse på følgende måder:

Indstil din hjemme- eller arbejdsadresse via Mine steder

1. Vælg **Mine steder** i hovedmenuen.
2. Vælg **Tilføj Hjem** eller **Tilføj Arbejde**.
3. Brug én af følgende metoder til at vælge en position for hjemme- eller arbejdsadressen:
   - Zoom ind på kortet på den position, du vil vælge. Tryk vedvarende på positionen for at vælge den, og vælg derefter symbolet for hjemme- eller arbejdsadresse.

- Vælg knappen Søg, og søg efter en position. Vælg en position, der skal angives som hjemme- eller arbejdsadresse. Vælg **Indstil hjemmeadresse** eller **Indstil arbejdsadresse**.

Indstil din hjemme- eller arbejdsadresse via kortet

1. I Kortvisning skal du flytte kortet og zoome ind, indtil du kan se din hjemme- eller arbejdsadresse.
2. Vælg positionen ved at trykke og holde nede på skærmen i ét sekund.
   En genvejsmenu viser den nærmeste adresse.
1. Åbn genvejsmenuen, og vælg **Tilføj til Mine steder**.
2. På navnelinjen skal du indtaste navnet "Hjem" eller "Arbejde".

   Bemærk: "Hjem" skal staves med stort H, og "Arbejde" skal staves med stort A.

3. Vælg **Tilføj**.
   Din hjemme- eller arbejdsadresse vises på kortet.

Sådan ændrer du din hjemmeadresse

Du kan ændre din hjemmeadresse på følgende måder:

Ændring af hjemmeadresse via Mine steder

1. Vælg **Mine steder** i hovedmenuen.
2. Vælg **Hjem**.
   Din hjemmeadresse vises på kortet med en genvejsmenu.

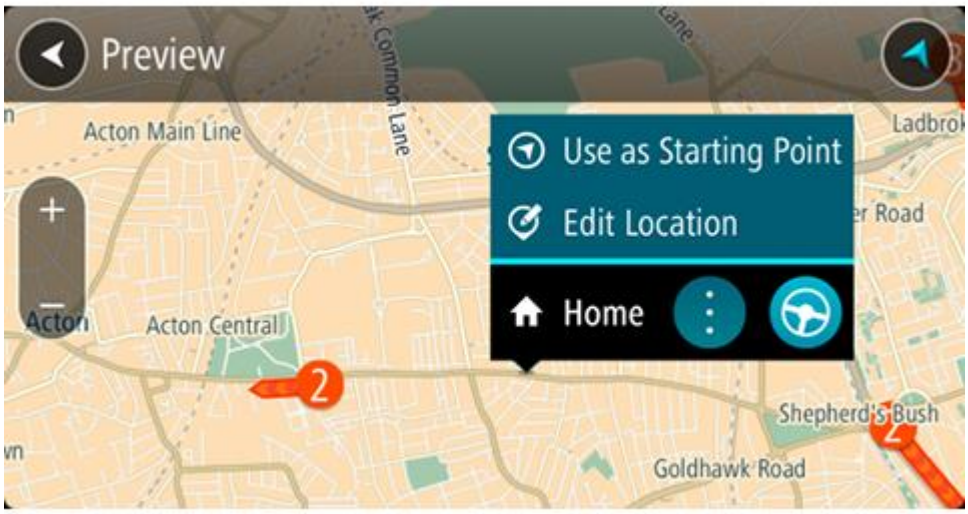

3. Vælg **Rediger position**.
4. Brug én af følgende metoder til at vælge en ny hjemmeadresse:
   - Zoom ind på kortet på den position, du vil vælge. Tryk vedvarende på positionen for at vælge den, og vælg derefter symbolet for hjemmeadresse.
   - Vælg knappen **Søg**, og søg efter en position. Vælg en position, der skal angives som hjemmeadresse. Vælg **Indstil hjemmeadresse**.

Ændring af din hjemmeadresse via kortet

1. I Kortvisning skal du flytte kortet og zoome ind, indtil du kan se din nye hjemmeadresse.
2. Vælg positionen ved at trykke og holde nede på skærmen i ét sekund.
   En genvejsmenu viser den nærmeste adresse.
1. Åbn genvejsmenuen, og vælg **Tilføj til Mine steder**.
2. På navnelinjen skal du indtaste navnet "Hjem".

Bemærk: "Hjem" skal starte med stort H.

3. Vælg **Tilføj**.
   Din hjemmeadresse er blevet ændret til den nye position.

Sådan tilføjer du en position fra Mine steder

1. Vælg **Mine steder** i hovedmenuen.
2. Vælg **Tilføj et nyt sted**.
3. Brug én af følgende metoder til at vælge en position:
   - Zoom ind på kortet på den position, du vil vælge. Tryk vedvarende på positionen for at vælge den, og vælg derefter symbolet for Tilføj position.
   - Søg efter en position. Vælg **Vis på kort**, og vælg derefter symbolet for Tilføj position.



   Navnet på positionen vises på redigeringsskærmen.
4. Rediger navnet på positionen, så du nemt kan genkende den.
5. Vælg **Udført** for at gemme din position på listen Mine steder.

Tilføj en position fra kortet til Mine steder

1. Flyt kortet og zoom ind, indtil du kan se den destination, du vil hen til.
2. Tryk vedvarende for at vælge positionen.

3. Vælg genvejsmenuknappen.

4. Vælg **Tilføj til Mine steder**.
   Navnet på positionen vises på redigeringsskærmen.
5. Rediger navnet på positionen, så du nemt kan genkende den.
6. Vælg **Udført** for at gemme din position på listen Mine steder.
   Den tilføjede position vises med en markør på kortet.

Sådan tilføjer du en position til Mine steder vha. en søgning

1. Vælg **Søg** i hovedmenuen.
2. Søg efter en position.
3. Vælg positionen, og vælg derefter **Vis på kort**.

4. Når Kortvisning viser positionen, skal du vælge genvejsmenuknappen.

5. Vælg **Tilføj til Mine steder**.
   Navnet på positionen vises på redigeringsskærmen.
6. Rediger navnet på positionen, så du nemt kan genkende den.
7. Vælg **Udført** for at gemme din position på listen Mine steder.

Tilføj en position til Mine steder vha. markering

Gør følgende for at markere en position og midlertidigt tilføje den til Mine steder:

1. Sørg for, at din nuværende position er den position, du vil markere.
2. Vælg symbolet for den nuværende position eller fartpanelet i vejledningsvisning for at åbne hurtigmenuen.
3. Vælg **Marker position**.
4. Efter markeringen gemmes positionen i Mine steder på listen Markerede positioner.

Hvis du vil gemme en markeret position permanent, skal du tilføje den til Mine steder ved at gøre følgende:

1. Vælg **Mine steder** i hovedmenuen.
2. Vælg **Markerede positioner**, og vælg din position på listen.
   Din position vises på kortet.
3. Vælg **Tilføj til Mine steder** i genvejsmenuen.
   Navnet på positionen vises på redigeringsskærmen.
4. Rediger navnet på positionen, så du nemt kan genkende den.
5. Vælg **Tilføj**.

Sådan sletter du en nylig destination fra Mine steder

1. Vælg **Mine steder** i hovedmenuen.
2. Vælg **Nylige destinationer**.
3. Vælg **Rediger liste**.
4. Vælg de destinationer, du vil slette.
5. Vælg **Slet**.

Sådan sletter du en position fra Mine steder

1. Vælg **Mine steder** i hovedmenuen.
2. Vælg **Rediger liste**.
3. Vælg de positioner, du vil slette.
4. Vælg **Slet**.

Sådan importerer du IP-lister

Du kan finde samlinger af IP'er på internettet og uploade disse IP-samlinger til Mine steder ved at overføre filerne til din enhed. En IP-samling kan f.eks. indeholde campingpladser eller restauranter i det område, du rejser i, og er en nem metode til at vælge en placering uden at skulle søge efter den hver gang.

Din TomTom Bridge bruger .OV2-filer for IP-samlinger.

Du importerer en .OV2-fil til din TomTom Bridge ved hjælp af følgende trin:

1. Tilslut TomTom Bridge til computeren ved hjælp af det medfølgende USB-kabel, som fulgte med enheden, og tænd enheden.

   Bemærk: Brug KUN det USB-kabel, som fulgte med enheden. Andre USB-kabler fungerer muligvis ikke.

   Bemærk: Du kan ikke bruge holderen til at tilslutte enheden til computeren.

   Bemærk: Du skal sætte USB-stikket direkte i en USB-port på computeren og ikke i en USB-hub eller USB-port på et tastatur eller en skærm.

2. Åbn et filhåndteringsprogram på din computer.

   Din enhed vises i din computers filsystem som TomTom Bridge.

3. Åbn mappen for den interne hukommelse på enheden, og åbn derefter mappen Positioner.
4. Kopier .OV2-filerne fra din computer til mappen Positioner.

   .OV2-filen bliver importeret, og du får vist meddelelsen **Ny Liste over steder tilføjet**.

   Tip: Hvis din .OV2-fil har en tilknyttet ikonfil, kan du også kopiere denne fil til mappen Positioner. Ikonfilen bruges til at markere IP-positioner på kortet.

5. Vælg **Mine steder** i hovedmenuen.

   Din nye IP-liste vises på listen Steder.

6. Vælg din nye IP-liste.

   Din nye IP-liste åbnes og viser alle IP'er på listen. Vælg kortvisningen for at se IP'erne på kortet.

Indstillinger

Mit køretøj

Vigtigt: Ruteplanlægning for en bestemt type køretøj er kun tilgængelig, når kort til lastbil er installeret. Hvis der ikke er installeret et lastbilkort, planlægges der i stedet en bilrute.

Vælg **Indstillinger** i hovedmenuen, og vælg derefter **Mit køretøj**.

På denne skærm kan du indstille køretøjstype og mål.

Ruter, der planlægges af din enhed, undgår restriktioner for køretøjstypen og tager højde for køretøjets specifikationer.

- **Køretøjstype**

  Vælg denne indstilling for at vælge din køretøjstype. Når du vælger dit køretøj, vises følgende oplysninger om dit køretøj:
- **Mål (længde/bredde/højde)**
- **Vægt (brutto/aksel)**
- **Maks. hastighed**

  For køretøjstyperne Bil og Varevogn er mål, vægt og maksimumhastighed indstillet til nul. Hvis du vil ændre en indstilling, skal du vælge den og indtaste en værdi, der gælder specifikt for dit køretøj. Du kan også markere en indstilling som nul (0), så den ikke bliver brugt til at bestemme restriktioner, når der planlægges en rute.

  For køretøjstyperne Bus og Lastbil vises der forudindstillede værdier for mål, vægt og maksimumhastighed. Hvis du vil ændre en indstilling, skal du vælge den og indtaste en værdi, der gælder specifikt for dit køretøj.

  Vigtigt: Indstillinger, der er sat til nul (0), vil ikke blive brugt til at bestemme restriktioner, når der planlægges en rute.
- **Farligt gods**

  Hvis dit køretøj er en Lastbil. og du transporterer farligt gods, skal du vælge typen af farligt gods.

Udseende

Vælg **Indstillinger** i hovedmenuen, og vælg derefter **Udseende**.

På denne skærm kan du ændre disse indstillinger:

- **Skærm**

  Vælg Skærm for at ændre skærmens udseende.
- **Rutebjælke**

Vælg Rutebjælke for at ændre de oplysninger, der vises på rutebjælken.

- **Vejledningsvisning**

  Vælg Vejledningsvisning for at ændre de oplysninger, der vises i vejledningsvisningen.
- **Autozoom**

  Vælg Autozoom for at ændre visningen af et vejkryds, mens du kører.
- **Automatisk skift af kortvisning**

  Automatisk skift af visning er aktiveret som standard. Dette betyder f.eks., at din Bridge viser kortvisningen, når en alternativ rute bliver foreslået, samt i adskillige andre situationer. Desuden viser din Bridge f.eks. vejledningsvisningen, når du begynder at køre, og når du begynder at accelerere. Vælg denne indstilling, hvis du vil deaktivere automatisk skift mellem vejlednings- og kortvisning.
- **Vis forhåndsvisninger af motorvejsafkørsler**

  Vælg denne indstilling for at kontrollere forhåndsvisningen på fuld skærm, når du nærmer dig motorvejsafkørsler.

Skærm

Vælg **Indstillinger** i hovedmenuen, og vælg derefter **Udseende**.

Vælg **Temafarve** for at ændre den accentfarve, der bruges i menuer og på knapper og ikoner i din Bridge.

Vælg **Skift til nattefarver, når det er mørkt** for automatisk at skifte til nattefarver, når det bliver mørkt.

Rutebjælke

Vælg **Indstillinger** i hovedmenuen, og vælg derefter **Udseende**.

Vælg Ankomstoplysninger for at ændre de oplysninger, der vises på rutebjælken.

Vælg Ruteoplysninger for at ændre de oplysninger, der vises på rutebjælken.

Vis aktuel tid

Vælg denne indstilling for at vise den aktuelle tid i vejledningsvisningen. Når den er valgt, vises den aktuelle tid i bunden af rutebjælken.

Vis bred rutebjælke hvis det er muligt

Den brede rutebjælke vises ikke som standard. Du kan vælge denne indstilling for at aktivere den brede rutebjælke i vejledningsvisning.

Bemærk: Den brede rutebjælke kan kun vises, hvis skærmen er bred nok.

Du kan se flere oplysninger om din rute, når den brede rutebjælke vises. Du kan f.eks. se tiden og afstanden til trafikkøer og meget andet.

Ankomstinformationer

Vælg **Ankomstoplysninger** for at ændre følgende indstillinger:

- **Vis resterende afstand**

  Vælg denne indstilling for at få vist den resterende rejseafstand i panelet med ankomstoplysninger under navigationen.
- **Vis resterende tid**

  Vælg denne indstilling for at få vist den resterende rejsetid i panelet med ankomstoplysninger under navigationen.
- **Skift automatisk mellem afstand og tid**

  Vælg denne indstilling for at kontrollere det automatiske skift mellem resterende afstand og resterende tid i panelet med ankomstoplysninger.
- **Vis ankomstoplysninger for**

  Brug denne indstilling til at kontrollere, om du vil se oplysninger om destinationen eller det næste stop i panelet med ankomstoplysninger.

Tip: For at finde placeringen af de forskellige paneler i Vejlednings- eller Kortvisning skal du se Hvad er der på skærmen.

Ruteoplysninger

Du kan vælge at se følgende på rutebjælken:

- **Parkering**

  Vælg denne indstilling for at se parkeringspladser og parkering.
- **Benzinstationer**

  Vælg denne indstilling for at se benzinstationer på din rute.
- **Stop**

  Vælg denne indstilling for at se stop på din rute.
- **Rastepladser**

  Vælg denne indstilling for at se rastepladser på din rute.
- **Betalingszoner**

  Vælg denne indstilling for at se betalingszoner på din rute.
- **Færger og biltog**

  Vælg denne indstilling for at se færger og biltog på din rute.

Vejledningsvisning

Vælg **Indstillinger** i hovedmenuen, og vælg derefter **Udseende**.

- **Vis det aktuelle gadenavn**
  Denne indstilling viser navnet på den gade, du kører på, i vejledningsvisningen.
- **Vejledningsvisning**
  Vælg denne indstilling for at vælge mellem 3D- eller 2D-versionen af Vejledningsvisning. Både 2D- og 3D-vejledningsvisningen flytter sig i den retning, du kører.

Autozoom

Vælg **Indstillinger** i hovedmenuen, og vælg derefter **Udseende**.

Vælg **Autozoom** for at ændre indstillingerne for automatisk zoom i Vejledningsvisning, når du nærmer dig et sving eller vejkryds. Svinget eller vejkrydset bliver mere overskueligt, hvis du zoomer ind.

- **Zoom ind på næste sving**
  Alle sving og vejkryds på din rute vises med maksimal zoom.
- **Baseret på vejtype**
  Sving og vejkryds på din rute vises med standardzoom for den type vej, du befinder dig på.
- **Ingen**
  Der er ikke zoomet ind på nogen sving og vejkryds på din rute.

Stemmer

Vælg **Indstillinger** i hovedmenuen, og vælg derefter **Stemmer**.

Sådan vælger du en stemme

Vælg **Vælg en stemme** for at skifte den stemme, som oplæser retningsangivelser og andre instruktioner på ruten.

Du kan vælge mellem et bredt udvalg af stemmer. Der er computerstemmer, som kan læse gadenavne og andre oplysninger direkte fra kortet, og der er optagede stemmer, som er indtalt af skuespillere.

Bemærk: Computerstemmer findes ikke på alle sprog.
Hvis du har brug for en computerstemme, og dit sprog ikke er tilgængeligt, bliver du bedt om at vælge fra en liste over computerstemmer, der er til rådighed i det land, du er i.

Instruktionsindstillinger

- **Læs ankomsttid højt**

Brug denne indstilling til at bestemme, om din ankomsttid skal læses højt.

- **Læs tidlige instruktioner højt**

  Hvis du aktiverer denne indstilling, hører du muligvis tidlige instruktioner som f.eks. "Efter 2 km, tag den højre afkørsel" eller "Længere fremme, drej til venstre".

  Tip: Når du vælger en optaget stemme, får du kun vist denne indstilling, da optagede stemmer ikke kan læse vejnumre, vejskilte osv. højt.

- **Læs vejnumre højt**

  Brug denne indstilling til at kontrollere, om vejnumre skal læses højt som en del af navigationsinstruktionerne. For eksempel hører du "Drej til venstre ind på A100", når vejnumre læses højt.

- **Læs oplysninger om vejskilte højt**
- Brug denne indstilling til at kontrollere, om oplysninger om vejskilte skal læses højt som en del af navigationsinstruktionerne. F.eks. "Drej til venstre ind på A302 Bridge Street mod Islington."
- **Læs gadenavne højt**

  Brug denne indstilling til at kontrollere, om gadenavne skal læses højt som en del af navigationsinstruktionerne. For eksempel hører du "Drej til venstre ad Graham Road mod Hackney."

- **Læs udenlandske gadenavne højt**

  Brug denne indstilling til at styre, om udenlandske gadenavne skal læses højt som en del af navigationsinstruktionerne, f.eks. "Drej til højre ad Champs Élysées". En engelsk computerstemme kan f.eks. læse og udtale franske gadenavne, men udtalen er ikke altid helt korrekt.

Stemmestyring

Bemærk: Stemmestyring er kun tilgængelig, når TomTom Bridge sidder i holderen, der er strøm på holderen og mikrofonen er tilsluttet.

Vælg **Indstillinger** i hovedmenuen, og vælg derefter **Stemmestyring**.

- **Start stemmestyring, når jeg siger "Hej TomTom"**

  Vælg denne indstilling for at starte stemmestyring, når du siger aktiveringssætningen.

- **Skift aktiveringssætningen**

  Brug denne indstilling til at lave din aktiveringssætning.

- **Accepter en alternativ rute med stemmen**

  Brug denne indstilling til at styre muligheden for at acceptere en alternativ rute med din stemme. Hvis du kan spare tid med en alternativ rute, får du også oplyst antallet af minutter, så de ikke bare bliver vist på skærmen.

Kort

Vælg **Indstillinger** i hovedmenuen, og vælg derefter **Kort**.

Sådan ændres kortet

Vælg det kort, du vil bruge.

Ruteplanlægning

Vælg **Indstillinger** i hovedmenuen, og vælg derefter **Ruteplanlægning**.

Når en hurtigere rute er tilgængelig

Hvis der bliver fundet en hurtigere rute, mens du kører, kan TomTom Traffic omlægge ruten, så du kører ad den hurtigste rute. Vælg mellem følgende indstillinger:

- **Tag altid den hurtigste rute**
- **Spørg mig, så jeg kan vælge**
- **Spørg mig ikke**

Planlæg altid denne type rute

De rutetyper, du kan vælge mellem, er som følger:

- **Hurtigste rute** – den rute, der tager kortest tid.
- **Korteste rute** – den korteste afstand mellem de angivne positioner. Dette er ikke nødvendigvis den hurtigste rute, specielt ikke hvis den går gennem en by.
- **Mest miljøvenlige rute** – den mest brændstofbesparende rute til din rejse.
- **Undgå motorveje** - denne type rute undgår alle motorveje.
- **Vandrerute** – en rute, der kan klares til fods.
- **Cykelrute** – en rute, der kan klares på cykel.

Undgå på alle ruter

Du kan vælge at undgå færger og biltoge, betalingsveje, samkørselsspor og ikke-asfalterede veje. Indstil, hvordan din Bridge skal håndtere hver af disse vejegenskaber, når enheden beregner en rute.

Samkørselsspor er nogle gange betegnet som HOV-baner (High Occupancy Vehicle) og findes ikke i alle lande. Hvis du planlægger din rejse på disse spor, er du eventuelt nødt til at have en ekstra person i bilen, eller også skal bilen bruge miljøvenligt brændstof.

Lyde og advarsler

Vælg **Indstillinger** i hovedmenuen, og vælg derefter **Lyde og advarsler**.

På denne skærm kan du ændre indstillingerne for lyde og advarsler.

Tip: Advarselslyde er som standard deaktiveret. Advarselslyde kan aktiveres ved at vælge Indstillinger, derefter Lyde og advarsler, efterfulgt af Advarselstype og aktivering af Advarselslyde.

Advarselstype

Advarselstype

Du kan vælge, hvilken advarselstype du vil høre, mens du kører:

- **Læs højt**

Talte advarsler og advarselslyde.

- **Lyde**
  Kun advarselslyde.
- **Ingen**
  Der afgives ingen advarselslyde.

Advarsler om fotofælder

Vælg **Indstillinger** i hovedmenuen, og vælg derefter **Lyde og advarsler**.

Slå **Advarsler om fotofælder** til for at se og høre advarsler om fotofælder, når du kører.

Fotofælder

Vælg **Indstillinger** i hovedmenuen, og vælg derefter **Lyde og advarsler**.

Vælg **Fotofælder** for at angive, hvordan du vil advares om de forskellige typer fotofælder. Du kan indstille, om du vil advares, aldrig vil advares eller kun advares, når du kører for hurtigt.

Tip: Når **Advarsler om fotofælder** i Indstillinger > Lyde og advarsler er deaktiveret, er denne funktion ikke synlig.

Farer

Vælg **Indstillinger** i hovedmenuen, og vælg derefter **Lyde og advarsler**.

Vælg **Sikkerhedsadvarsler**. Derefter kan du indstille, hvordan du vil advares om de forskellige typer farezoner og sikkerhedstrusler. Du kan indstille, om du vil advares, aldrig vil advares eller kun advares, når du kører for hurtigt.

- **Farlige zoner**
  Denne advarselstype gives kun i Frankrig, hvor du kun advares om farezoner.
- **Særligt farlige steder**
  Denne advarselstype gives på et sted, hvor der historisk set har været mange færdselsuheld.
- **Risikozoner**
  Denne advarselstype gives kun i Frankrig, hvor du kun advares om farezoner.
- **Trafikpropper**
  Advarsler om trafikpropper på rutebjælken er en del af TomTom Traffic. Du kan vælge, at du aldrig vil advares, eller om du vil advares, når du nærmer dig en trafikprop med for høj hastighed.
- **Ved fartoverskridelser**
  Du får denne advarsel i samme øjeblik, du overskrider hastighedsgrænsen med mere end 5 km/t. Fartpanelet bliver også rødt i vejledningsvisning, når du kører for hurtigt.

Læs trafikadvarsler højt

Vælg **Indstillinger** i hovedmenuen, og vælg derefter **Lyde og advarsler**.

Aktiver **Læs trafikadvarsler højt** for at høre talte advarsler om trafik på ruten.

Enheder

Vælg **Indstillinger** i hovedmenuen, og vælg derefter **Enheder**.

På denne skærm kan du ændre følgende indstillinger:

- **Afstand**
  Vælg denne indstilling for at vælge de enheder, der skal bruges på din enhed til funktioner som f.eks. ruteplanlægning. Hvis du vil indstille enhederne til dem, der bruges i din nuværende position, skal du vælge **Automatisk**.

Sprog

Det sprog, der anvendes i TomTom Bridge, anvendes også i de apps, der er installeret på enheden. Det sprog, der f.eks. bruges i knapper og menuer i navigationsappen, er det samme som det sprog, du valgte i enhedsindstillingerne.

Du kan ændre enhedssproget i **Sprog og input** i appen Indstillinger for TomTom Bridge.

Hvis du ændrer enhedssproget, er det ikke sikkert, at den stemme, der bruges til talte instruktioner og andre ruteinstruktioner i navigationsappen, er kompatibel med det nye enhedssprog. Gå til Stemmer i menuen Indstillinger, og download en kompatibel stemme.

Vigtigt: Nogle stemmer er store filer, som det kan tage lang tid at downloade. For at undgå høje datagebyrer anbefaler vi, at du bruger en WiFi-forbindelse til at downloade stemmer.

Sådan får du hjælp

Hjælp

Vælg **Hjælp** i hovedmenuen eller menuen Indstillinger.

På denne skærm kan du se følgende oplysninger:

- **Om**

  Dette er ikke en indstilling, men en oplysningsskærm, der viser oplysninger om din TomTom Bridge.

Appen Eksternt kamera

Sådan bruger du appen Eksternt kamera

Dette afsnit forklarer, hvordan man bruger appen Eksternt Kamera.

Vigtigt: For andre indstillinger og betjeningsinstruktioner for TomTom Bridge og for vejledninger til andre apps, der er installeret på TomTom Bridge, henvises til den relevante brugerdokumentation.

Appen viser dig live-billeder fra det eksterne kamera, der er installeret i køretøjet.

Bemærk: Der aktiveres som regel et bakkamera, når du sætter køretøjet i bakgear. Andre eksterne kameraer kan tændes ved hjælp af en kontakt på køretøjets instrumentbræt. Appen virker ikke, hvis den ikke modtager signal fra kameraet.

Tryk på knappen **Eksternt kamera** for at starte appen. Billedet fra kameraet vises automatisk.

På nogle enheder vises kamerabilledet i en widget på startskærmen. Vælg denne widget for at vise kamerabilledet i fuld skærm.

Kameraindstillinger

Vælg indstillingsknappen på skærmen Bakkamera.

Bemærk: TomTom Bridge kan være låst for at forhindre dig i at foretage ændringer.

På denne skærm kan du ændre disse indstillinger:

Billedposition

- **Tilpas**

  Denne indstilling zoomer ud, så enten billedets højde eller bredde udfylder skærmstørrelsen, afhængigt af hvad der er størst. Du vil se hele billedet, men billedet har muligvis en kant på to sider.
- **Udfyld**

  Denne indstilling zoomer ind på billedet, så det fylder hele skærmen. En del af billedet mangler muligvis på skærmen.
- **Stræk**

  Denne indstilling passer både i skærmens højde og bredde. Billedet er muligvis forvrænget.

Forhold

Forhold er forholdet mellem skærmens bredde og højde. Hvis dit kamera automatisk indstiller forholdet, skal du vælge **Auto**. Hvis dit kamera ikke indstiller forholdet, skal du vælge indstillingen, der giver den bedste størrelse på skærmbilledet.

Fuld skærm

Vælg denne indstilling for at vise billedet på fuld skærm. Systemlinjen skjules automatisk efter et par sekunder. Tryk på skærmen for at vise systemlinjen igen.

Spejlvend billede

Nogle kameraer spejlvender automatisk billedet, så det kan bruges som bakspejlsbillede. Hvis dit kamera ikke spejlvender billedet, skal du vælge denne indstilling for at spejlvende skærmbilledet.

Retningslinjer

Vælg **Retningslinjer** for at vise retningslinjer på kameraskærmen.

Brug af retningslinjer for køretøjets bredde

Om retningslinjer for køretøjets bredde

Retningslinjerne hjælper dig med at vurdere, om der er plads til dit køretøj i en parkeringsbås eller andre områder med begrænset bredde. Når du har konfigureret retningslinjerne vha. en bås, hvor du ved, der er plads til dit køretøj, kan du bruge retningslinjerne til at kontrollere størrelsen på andre båse.

Konfiguration af retningslinjer for køretøjets bredde

1. Åbn kamera-appen.
2. Placer dit køretøj foran en bås, hvor du ved, der er plads til dit køretøj. Sørg for, at dit køretøj er på linje med midten af båsen.
3. Slå **Retningslinjer** til i kameraindstillingerne.

   Retningslinjerne vises på skærmen.

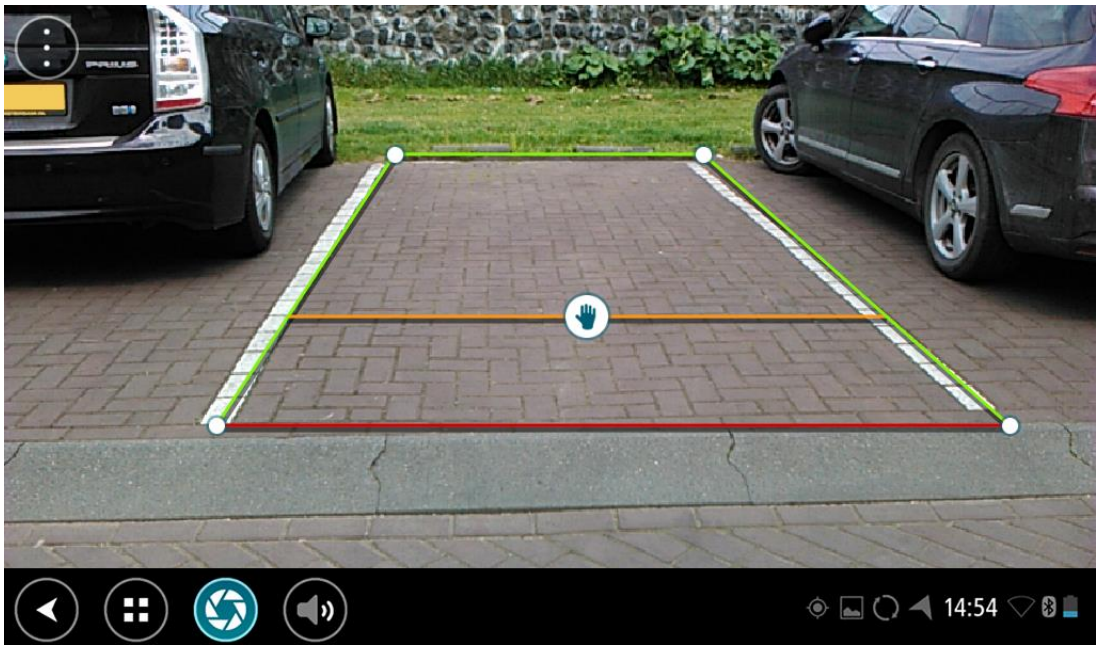

4. Tryk på retningslinjerne og hold nede, indtil du ser håndsymbolet.
5. Træk hvert hjørne på rammen for retningslinjerne, så de passer til båsen. Træk håndsymbolet for at flytte hele rammen med retningslinjerne.
6. Når rammen med retningslinjerne passer til båsen, skal du trykke på skærmen uden for rammen for at gemme indstillingen.

Tip: Du kan skjule retningslinjerne ved at slå **Retningslinjer** fra i kameraindstillingerne.

Brug af retningslinjer for køretøjets bredde

1. Åbn kamera-appen.
2. Slå **Retningslinjer** til i kameraindstillingerne.

3. Placer dit køretøj foran en parkeringsbås. Brug retningslinjerne til at vurdere, om der er plads til dit køretøj i parkeringsbåsen. Hvis der er plads til retningslinjerne inden for stregerne, er der formentlig plads til dit køretøj i båsen.

Vigtigt: Når du bakker, skal du også være opmærksom på andre forhindringer, f.eks. køretøjer ved siden af eller højdebegrænsninger.

TomTom Musik-appen

Sådan bruger du TomTom Musik-appen

Dette afsnit forklarer, hvordan man bruger TomTom Musik-appen.

Vigtigt: For andre indstillinger og betjeningsinstruktioner for TomTom Bridge og for vejledninger til andre apps, der er installeret på TomTom Bridge, henvises til den relevante brugerdokumentation.

Brug Musik-appen til at vælge og afspille musik fra enhedens interne hukommelse eller på hukommelseskortet, du har sat i TomTom Bridge.

Afhængigt af TomTom Bridge-konfiguration kan musik-appen startes fra et af følgende steder på din Bridge:

- Musik-appens widget på startskærmen.

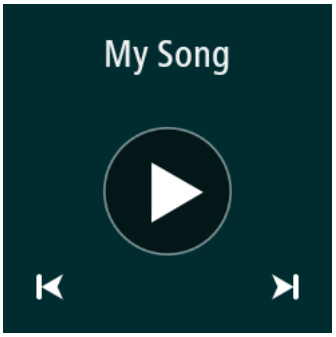

- Knappen **Musik** på skærmen med apps.

Appen finder automatisk din musik på enheden og hukommelseskortet. Numrene afspilles i tilfældig rækkefølge. Du kan vælge et musiknummer ved hjælp af knapperne Næste og Forrige. Vælg afspilningsknappen for at afspille et nummer.

Albumbilledet vises, hvis det er tilgængeligt.

Musikken fortsætter med at spille, selv om du bruger andre apps. Juster lydstyrken ved hjælp af lydstyrkeknappen på systemlinjen.

Addendum og copyright

Tilføjelse

Vigtige sikkerhedsbemærkninger og advarsler

Global Positioning System (GPS) og Global Navigation Satellite System (GLONASS)

Global Positioning System (GPS) og Global Navigation Satellite System (GLONASS) er satellitbaserede systemer, der giver oplysninger om position og tid over hele verden. GPS drives og styres af den amerikanske stat, som har eneansvaret for systemets tilgængelighed og nøjagtighed. GLONASS drives og styres af den russiske stat, som har eneansvaret for systemets tilgængelighed og nøjagtighed. Det kan påvirke enhedens drift, hvis der sker ændringer i tilgængeligheden og nøjagtigheden af eller de miljømæssige forhold for GPS eller GLONASS. TomTom påtager sig intet ansvar for tilgængeligheden og nøjagtigheden af GPS eller GLONASS.

Sikkerhedsmeddelelser

Anvendes med forsigtighed

Hvis du anvender TomTom-produkter under kørslen, skal du køre ansvarligt og udvise god dømmekraft.

Formålet med enheden er at bistå dig med kørslen, og ikke at være en erstatning for sikker og opmærksom kørsel. Du skal altid overholde opsatte vejskilte og gældende lovgivning. Uopmærksom kørsel kan være meget farligt. Enheden må ikke betjenes på en måde, der fjerner førerens opmærksomhed fra vejen på en farlig måde. TomTom anbefaler, at du bruger de håndfri systemer, hvor dette er muligt, og kører ind til siden og stopper fuldstændigt et sikkert sted, når du betjener enheden.

Note til blokvogne/erhvervskøretøjer

Hvis der ikke er installeret et kort til lastbiler på dette produkt, så er produktet kun beregnet til brug med biler og lette erhvervskøretøjer uden anhænger, da produktet ikke beregner ruter til blokvogne, erhvervskøretøjer, busser, autocampere og campingvogne. Hvis du betjener et af disse køretøjer eller et erhvervskøretøj, bedes du gå til tomtom.com for at finde et relevant produkt med kort, der indeholder højde- og længdebegrænsninger.

Fly og hospitaler

Brug af anordninger forsynet med antenne er forbudt i de fleste fly, på mange hospitaler og mange andre steder. Denne enhed må ikke bruges i disse miljøer.

Sikkerhedsmeddelelser

Læs og bemærk følgende vigtige sikkerhedsanbefalinger:

- Tjek dæktrykket regelmæssigt.
- Udfør regelmæssig service på dit køretøj.
- Medicin kan påvirke din evne til at køre.
- Brug altid sikkerhedsseler, hvis de er til rådighed.
- Kør aldrig alkoholpåvirket.
- De fleste ulykker sker under 5 km fra hjemmet.
- Overhold færdselsreglerne.
- Brug altid blinklyset.
- Hold en pause på mindst 10 minutter for hver 2 timers kørsel.

- Behold sikkerhedsselen på.
- Hold sikker afstand til køretøjet foran.
- Før du sætter dig op på en motorcykel, skal du tage din styrthjelm på og montere den korrekt.
- Når du kører på motorcykel, skal du være iført beskyttelsestøj og udstyr.
- Når du kører på motorcykel, skal du være ekstra opmærksom og altid køre defensivt.

Klassificering: DC 5 V, 2,0 A

Sådan bruger TomTom dine oplysninger

Informationer om brug af personlige oplysninger kan findes på tomtom.com/privacy.

Batteri

Dette produkt anvender et litium-ion-batteri.

Brug det ikke i fugtige, våde og/eller korroderende omgivelser. Produktet må ikke placeres, gemmes eller efterlades på steder med høje temperaturer, i direkte sollys, i eller i nærheden af varmekilder i en mikroovn eller en trykbeholder, og den må ikke udsættes for temperaturer over 60° C. Manglende overholdelse af disse retningslinjer kan medføre, at batteriet lækker syre, bliver varmt, eksploderer eller antænder og fører til personskade og/eller beskadigelse. Batteriet må ikke perforeres, åbnes eller skilles ad. Hvis batteriet lækker, og du kommer i berøring med væsken, skal du skylle grundigt med vand og øjeblikkeligt søge lægehjælp. Af sikkerhedsmæssige årsager og for at forlænge batteriets levetid, anbefales det at fjerne produktet fra din bil, når du ikke kører, og opbevare det på et køligt og tørt sted. Der sker ingen opladning ved lave (under 0 °C) og ved høje (over 60 °C) temperaturer.

Temperaturer: Standardbetjening: 0 °C - 60 °C. Kortvarig opbevaring: -20 °C - 45 °C. Langvarig opbevaring: -20 °C - 35 °C.

Vigtigt: **Før du tænder enheden, skal du lade den akklimatisere til standarddriftstemperaturen i mindst 1 time. Brug ikke enheden uden for dette temperaturområde.**

Forsigtig: Eksplosionsfare eller fare for blowback, hvis batteriet erstattes med et batteri af en forkert type.

Forsøg aldrig selv at fjerne batteriet; det må ikke udskiftes af brugeren. Hvis der opstår problemer med batteriet, bedes du kontakte TomToms kundesupport.

BATTERIET I PRODUKTET SKAL INDLEVERES TIL GENBRUG ELLER BORTSKAFFES PÅ KORREKT OG FORSVARLIG VIS I OVERENSSTEMMELSE MED LOKALE LOVE OG BESTEMMELSER OG ALDRIG SAMMEN MED HUSHOLDNINGSAFFALD. NÅR DU GØR DETTE, ER DU MED TIL AT SKÅNE MILJØET. BRUG KUN DIN TOMTOM-ENHED MED DET MEDFØLGENDE JÆVNSTRØMSKABEL (BILOPLADER/BATTERIKABEL), NET-ADAPTER (HJEMMEOPLADER), I EN GODKENDT HOLDER ELLER BRUG DET MEDFØLGENDE USB-KABEL TIL AT SLUTTE ENHEDEN TIL EN COMPUTER VED BATTERIOPLADNING.

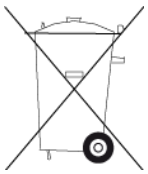

Hvis din enhed kræver en oplader, skal den medfølgende oplader anvendes. Hvis du har brug for en anden oplader, kan du læse mere om godkendte opladere på tomtom.com.

Den angivne batterilevetid er den længst mulige (den maksimale levetid). Den maksimale batterilevetid kan kun opnås under ganske bestemte atmosfæriske forhold. Den anslåede batterilevetid er baseret på en gennemsnitlig brugsprofil.

Du kan finde tip om at forlænge batteriets levetid i disse ofte stillede spørgsmål: tomtom.com/batterytips.

CE-mærkning

Dette produkt er i overensstemmelse med bestemmelserne om CE-mærkning, når det anvendes i områder med beboelse, erhverv, trafik og let industri. Det opfylder alle relevante krav i den gældende EU-lovgivning.

Enheder med GPRS-modul er mærket med:

CE0168

Modelnumre: 4FI70

Enheder uden GPRS-modul er mærket med:

CE

Modelnumre: 4FI72, 4FI73, 4F176

R&TTE-direktiv

TomTom erklærer herved, at TomToms personlige navigationsenheder og tilbehør er i overensstemmelse med de væsentligste krav og andre relevante bestemmelser i Europa-Parlamentets og Rådets direktiv 1999/5/EF. Overensstemmelseserklæringen findes her: tomtom.com/legal.

WEEE-direktiv

WEEE-symbolet på produktet eller på emballagen betyder, at produktet ikke må bortskaffes som almindeligt husholdningsaffald. I henhold til EU-direktiv 2012/19/EU om affald af elektrisk og elektronisk udstyr (WEEE), må dette elektriske produkt ikke bortskaffes som usorteret husholdningsaffald. Bortskaf dette produkt ved at returnere det til salgsstedet eller til det lokale indsamlingssted, så det kan genbruges. Når du gør dette, er du med til at skåne miljøet.

Triman-logo

Pacemakere

Pacemaker-producenter anbefaler, at der altid er en afstand på mindst 15 cm mellem en håndholdt, trådløs enhed og en pacemaker for at undgå potentiel påvirkning af pacemakeren. Disse anbefalinger er i overensstemmelse med uafhængig forskning og anbefalinger fra Wireless Technology Research.

Retningslinjer for personer med pacemaker

- Der skal ALTID være en afstand på mindst 15 cm mellem enheden og pacemakeren.
- Du må ikke bære enheden i en brystlomme.

Andre medicinske enheder

Konsulter din læge eller producenten af den medicinske enhed for at fastslå, om driften af det trådløse produkt kan påvirke den medicinske enhed.

Tilsluttede netværk

Enheder, der sælges i EU og indeholder et GSM-modul, er beregnet til at kunne oprette forbindelse til følgende netværk:

GSM/GPRS 900/1800

WCDMA 2100/900

Overholdelse af SAR (Specific Absorption Rate), som angivet af EU

DENNE TRÅDLØSE MODEL OVERHOLDER OFFICIELLE KRAV FOR UDSÆTTELSE FOR RADIOBØLGER, NÅR DEN BRUGES SOM ANGIVET I DETTE AFSNIT

Dette GPS-navigationssystem er en radiosender og -modtager. Det er udviklet og produceret til ikke at overskride de emissionsgrænser for radiofrekvensenergi (RF), som er fastlagt af Rådet for Den Europæiske Union.

SAR-grænsen, der anbefales af Rådet for Den Europæiske Union er 2,0 W/kg gennemsnitligt målt over 10 gram væv for kroppen (4,0 W/kg gennemsnitligt målt over 10 g væv for ekstremiteterne - hænder, håndled, ankler og fødder). Der udføres test for SAR ved brug af standardbetjening-splaceringer, som angives af EU-rådet, hvor enheden sender på det højest certificerede effektniveau i alle testede frekvensbånd.

Eksponeringsgrænser

Denne enhed er i overensstemmelse med de grænser for strålingseksponering, der er fastsat for et miljø uden kontrol. For at undgå risiko for, at grænserne for eksponering for radiobølgestråling overskrides, skal antennen være placeret mindst 20 cm fra personer under normal brug.

Certificeringsoplysninger til brugeren

For at finde oplysninger om produktcertificering for din enhed, skal du gøre følgende:

1. Vælg **Indstillinger** i hovedmenuen.
2. Vælg **Om din TomTom-enhed**.
3. Vælg **Certifikater**.

Regulatory Compliance Mark (RMS)

Dette produkt er påført RMS-mærket for at angive, at det overholder de relevante australske bestemmelser.

Bemærkning for New Zealand

Dette produkt er påført R-NZ for at vise, at det overholder de relevante bestemmelser i New Zealand.

Advarsel ved kørsel i Australien

Brugeren skal slukke for enheden i områder med eksplosionsfare, herunder på benzinstationer, kemiske anlæg og sandblæsningsindustrier.

Kontakt kundesupport (Australien og New Zealand)

Australien: +61 1300 135 604

New Zealand: +64 (0)800 450 973

Kontakt kundesupport (Asien)

Malaysia 1800815318

Singapore 8006162269

Thailand 0018006121008

Indonesien 0018030612011

Dette dokument

Dette dokument er udviklet med største omhu. Da vi konstant arbejder på at forbedre vores produkter, kan brugervejledningen indeholde oplysninger, der ikke er fuldt opdateret. Oplysningerne i dette dokument kan ændres uden forudgående varsel.

TomTom er ikke ansvarlig for tekniske eller redaktionelle fejl eller udeladelser i dokumentet eller for hændelige skader eller følgeskader, som måtte opstå på grund af brugen af dette dokument eller den måde, det fungerer på. Dette dokument indeholder oplysninger, som er beskyttet af copyright. Ingen dele af dette dokument må fotokopieres eller gengives i nogen form uden forudgående skriftlig tilladelse fra TomTom N.V.

Modelnavne

4FI70, 4FI72, 4FI73, 4F176

Copyright-bemærkninger

© 1992 - 2017 TomTom. Alle rettigheder forbeholdes. TomTom og logoet med to hænder er registrerede varemærker tilhørende TomTom N.V. eller et af deres datterselskaber. Du kan se den begrænsede garanti og slutbrugerlicensaftaler, som gælder for dette produkt, på tomtom.com/legal.

© 1992 - 2017 TomTom. Alle rettigheder forbeholdes. Dette materiale er varemærkebeskyttet og underlagt ophavsretslig og/eller databaseretslig beskyttelse og/eller andre immaterielle rettigheder tilhørende TomTom eller TomToms leverandører. Brugen af dette materiale er underlagt vilkårene i en licensaftale. Enhver uautoriseret kopiering eller videregivelse af dette materiale vil resultere i strafferetslig og civil retsforfølgelse.

Software til eliminering af akustisk ekko fra SoundClear™ © Acoustic Technologies Inc.

Den medfølgende software på dette produkt indeholder copyright-beskyttet software, som er licenseret under GPL. En kopi af denne licens kan ses under afsnittet Licens. Du kan indhente den komplette tilhørende kildekode fra os i en periode på tre år efter vores sidste afsendelse af dette produkt. For flere oplysninger gå ind på tomtom.com/gpleller kontakt dit lokale TomTom kundesupportcenter via tomtom.com/support Hvis du ønsker det, vil vi sende dig en cd med den tilhørende kildekode.