TomTom Bridge
Kasutusjuhend

TOMTOM

Sisukord

Tere tulemast TomTom Bridgei! 5

TomTom Bridge 6

TomTom Bridgei käivitamine ... 7
Žestide kasutamine ... 9
TomTom Bridgei rakendused ... 10
TomTom Bridgei ühendamine ... 11
TomTom Bridgei ühendamine ... 11
Nutitelefoni ühendus ... 11
TomTom Bridgei funktsioonid ... 13
Unesätted ... 13
Mälukaardi pesa ... 13
Failide edastamine oma seadmesse ... 13
Süsteemiriba ... 14
Tarkvara värskendamine ... 14
Rakenduste ja vidinate liigutamine ja nende suuruse muutmine ... 15
Teabe saatmine TomTomi ... 17
Isiklike andmete tühjendamine ... 17
Ekraanitõmmise tegemine ... 17
Ekraanilukk ... 18
Keel ... 19
Sõidukisse paigaldamine ... 20
TomTom Bridgei laadimine ... 21
TomTom Bridge ei käivitu ... 22
Oma Bridgei hooldamine ... 23
Võrgujuhend ... 24
Abi ... 25

TomTomi navigatsioonirakendus 26

Tere tulemast navigeerima TomTomiga ... 27
TomTomi teenuste teave ... 28
GPS-vastuvõtt ... 29
Mis on TomTomi navigatsioonirakenduse kuval ... 30
Kaardivaade ... 30
Juhtvaade ... 31
Marsruudiriba ... 33
Kiirmenüü ... 34
Navigeerimisnupud ... 34
Muud nupud ... 36
Helitugevuse kontroll ... 37
Taustal töötamine ... 37
Teksti ja nuppude suuruse muutmine ... 37
Liiklus ... 38
TomTom Traffic tiitelandmed ... 38
Marsruudiriba ... 38
Kaardil liikluse vaatamine ... 39
Marsruudil liikluse vaatamine ... 40
Liiklussündmused ... 41
Liiklusummikule lähenemise hoiatus ... 42
Marsruudil oleva liiklusummiku vältimine ... 42
Sõidurea täpsemad juhised ... 43
Kellaajast sõltuvad kiiruspiirangud ... 43
Sõidukitüübi määramine ... 44

Minu sõiduki teave ... 44
Sõidukitüübi määramine ... 44
Bussi või veoki marsruudi planeerimine ... 45
Marsruudipiirangute vaatamine ... 45
Kiirotsingu kasutamine ... 47
Otsingu teave ... 47
Marsruudi planeerimine HP-ni otsingu abil ... 47
Marsruudi planeerimine HP-ni võrguotsingu abil ... 49
Otsisõnade sisestamine ... 51
Töö otsingutulemustega ... 52
Sihtnumbritest ... 53
Kaardikoodidest ... 54
HP tüüpide ikoonide loend ... 54
Marsruudi koostamine ... 58
Marsruudi planeerimine aadressini otsingu abil ... 58
Marsruudi koostamine kesklinna ... 59
Marsruudi planeerimine HP-ni otsingu abil ... 61
Marsruudi planeerimine HP-ni võrguotsingu abil ... 63
Marsruudi planeerimine internetibrauseriga ... 65
Marsruudi planeerimine kaardi abil ... 67
Marsruudi planeerimine Minu kohtade abil ... 69
Marsruudi planeerimine koordinaatide abil ... 70
Marsruudi planeerimine kaardikoodide abil ... 71
Alternatiivse marsruudi leidmine ... 72
Marsruudi eelnev planeerimine ... 73
Parkla leidmine ... 74
Bensiinijaama leidmine ... 76
Marsruudi muutmine ... 79
Praeguse marsruudi menüü ... 79
Tõkestatud teede vältimine ... 81
Teatud marsruudiosa vältimine ... 81
Marsruuditüübid ... 82
Marsruudi omadused ... 82
Marsruudil oleva funktsiooni vältimine ... 83
Marsruudile peatuse lisamine praeguse marsruudi menüüst ... 83
Peatuse lisamine marsruudile kaardi abil ... 83
Peatuse kustutamine marsruudilt ... 83
Marsruudil oleva järgmise peatuse vahelejätmine ... 84
Marsruudi peatuste ümberjärjestamine ... 84
Minu marsruudid ... 85
Minu marsruutidest ... 85
GPX- ja ITN-failid ... 85
Marsruudi salvestamine ... 86
Navigeerimine salvestatud marsruudiga ... 87
Salvestatud marsruudil peatusesse navigeerimine ... 87
Peatuse lisamine salvestatud marsruudile kaardi abil ... 89
Marsruudi või raja kustutamine Minu Marsruutidest ... 90
Raja salvestamine ... 90
Radade eksportimine TomTomi navigatsioonirakendusest ... 90
Marsruutide ja radade importimine ... 90
Hääljuhtimine (Speak&Go) ... 92
Teave hääljuhtimise kohta ... 92
Teave hääljuhtimise kohta ... 92
Oma äratusfraasi tegemine ... 92
Hääljuhtimise ekraan ... 93
Mõned juhised hääljuhtimise kasutamiseks ... 94
Milleks saab häälkäsklusi kasutada? ... 94
Häälkäskluste edastamine erineval moel ... 95
Aadressi sisestamine häälkäsklustega ... 95
Navigeerimine koju, kasutades häälkäsklusi ... 95

Navigeerimine HP-ni, kasutades häälkäsklusi ... 96
Hääljuhtimise sätete muutmine ... 96
Kiiruskaamerad ... 98
Teave kiiruskaamerate kohta ... 98
Kiiruskaamera hoiatused ... 98
Hoiatusviisi muutmine ... 99
Uuest kiiruskaamerast teatamine ... 100
Mobiilse kiiruskaamera kinnitamine või eemaldamine ... 101
Kaamerate ja ohtude asukohtade uuendamine ... 101
Ohutsoonid ... 102
Ohutsoonidest ja riskitsoonidest ... 102
Ohutsoonide ja riskitsoonide hoiatused ... 102
Hoiatusviisi muutmine ... 103
Riskitsoonist teatamine ... 103
Ohu- ja riskitsoonide asukohtade uuendamine ... 104
Minu kohad ... 105
Minu kohtade teave ... 105
Ka kodu ja töökoha asukohtade seadistamine ... 105
Kodu asukoha muutmine ... 106
Asukoha lisamine Minu kohtadesse ... 107
Asukoha lisamine Minu kohtadesse kaardilt ... 107
Asukoha lisamine Minu kohtadesse otsingu abil ... 107
Asukoha lisamine Minu kohtadesse märkimise teel ... 108
Hiljutise sihtkoha kustutamine Minu kohtadest ... 108
Asukoha kustutamine Minu kohtadest ... 108
HP-de loendi importimine ... 108
Sätted ... 110
Minu sõiduk ... 110
Välimus ... 110
Hääled ... 113
Hääljuhtimine ... 114
Kaardid ... 114
Marsruudi koostamine ... 115
Helid ja hoiatused ... 115
Ühikud ... 117
Keel ... 117
Abi saamine ... 118
Abi ... 118

Väliskaamera rakendus **119**

Väliskaamera rakenduse kasutamine ... 120
Kaamera sätted ... 121
Sõiduki laiuse abijoonte kasutamine ... 122

TomTomi muusikarakendus **124**

TomTomi muusikarakenduse kasutamine ... 125

Lisad ja autoriõigus **126**

Lisa ... 127
Autoriõiguse märked ... 132

Tere tulemast TomTom Bridgei!

See viitejuhend selgitab, kuidas seadet TomTom Bridge ja installitud TomTomi rakendusi kasutada. Viitejuhendis on järgmised osad:

- TomTom Bridge
- TomTomi navigatsioonirakendus
- TomTomi kaamerarakendus
- TomTomi muusikarakendus

Tähtis: muud seadme TomTom Bridge sätted ja kasutusjuhendid ning teiste seadmesse TomTom Bridge paigaldatud rakenduste kasutamise juhised leiad vastavast kasutajadokumentatsioonist.

TomTom Bridge

TomTom Bridgei käivitamine

TomTom Bridge käivitub, kui see on dokis ja dokk on toitega varustatud. Kui TomTom Bridge ei ole oma dokis, võid vajutada toitenuppu, kuni seade käivitub.

Esitatud on seadme TomTom Bridge avakuva.

Märkus: seadme Bridge allpool esitatud avakuva on näidis. Seadme Bridge avakuva võib teistsugune välja näha ja sellesse võivad olla installitud teised rakendused.

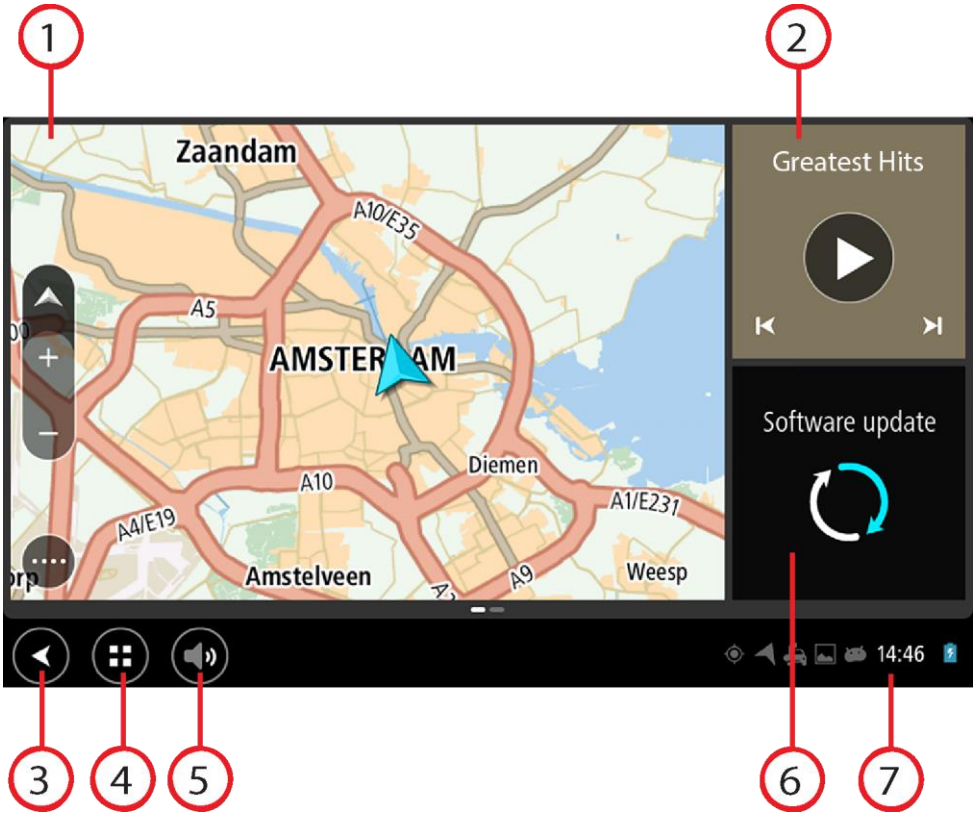

1. Rakendus töötab vidinana.

   Näiteks TomTomi navigatsioonirakendus ja väline kaamerarakendus võivad avakuval töötada vidinas. Rakenduse avamiseks vali vidin.

   Märkus: vidin on rakendus, mis töötab omal paneelil. Täisrakenduse avamiseks võid valida vidina.

   Nõuanne: saad rakendusi ja vidinaid liigutada ja nende suurust muuta.

2. Muusikarakendus töötab vidinana.
3. Nool tagasi.

   Seda nuppu vajutades saad tagasi eelmisele lahti olnud kuvale.
4. Avakuva nupp

   Seda nuppu vajutades saad tagasi seadme avakuvale.
5. Süsteemiriba.

   Sellele ribale saad lisada otseteid oma lemmikrakenduste juurde.
6. **Tarkvaravärskenduse** nupp.

Otseteenupp tarkvaravärskenduse rakenduse avamiseks. See rakendus võimaldab värskendada seadme Bridge selle uusimale tarkvaraversioonile.

7. Olekuriba.

   Puuduta seda riba, kui soovid kuvada rakenduse teavitusi ja seadme olekut.

Žestide kasutamine

Navigatsiooniseadet juhitakse žestidega.

See viitejuhend selgitab kogu ulatuses, milliseid žeste kasutada, ent siit leiad kõigi žestide täieliku loendi.

Kahekordne puudutus

Puuduta ekraani ühe sõrmega kiiresti kaks korda järjest.

Näide kasutusvõimalusest: suurendamine.

Lohistamine

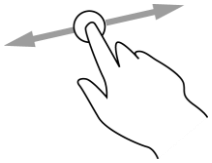

Pane üks sõrm ekraanile ja liiguta seda üle ekraani.

Näide kasutusvõimalusest: ekraani mööda kerimine.

Tõuge

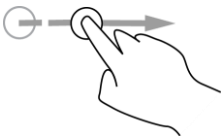

Tõuka ühe sõrmega üle ekraani.

Näide kasutusvõimalusest: ekraani mööda pikka maad kerimine.

Vajuta alla ja hoia

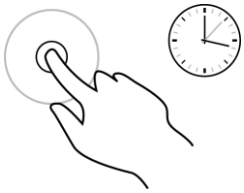

Pane üks sõrm ekraanile pikemaks kui 0,5 sekundiks.

Näide kasutusvõimalusest: kaardil asukoha valimine.

Suumimiseks pigista

Puuduta ekraani põidla ja sõrmega. Suurendamiseks vii sõrmed lahku ja vähendamiseks vii sõrmed kokku.

Näide kasutusvõimalusest: ekraanil suurendamine ja vähendamine.

Puudutamine või valimine

Puuduta ekraani ühe sõrmega.

Näide kasutusvõimalusest: elemendi valimine menüüst või elemendi avamine.

TomTom Bridgei rakendused

TomTom Bridge on Android-seade, millesse on installitud erinevad rakendused. Mõned rakendused on standardsed Androidi rakendused, näiteks brauser, kell ja fotogalerii. Seadme omanik võib lisada erinevaid rakendusi, samuti on neid lisanud TomTom.

Nõuanne: TomTom Bridge võib olla turvatud, et sa ei saaks muudatusi teha.

Seadmest teiste rakenduste leidmiseks keri paremale. Kõigi seadmes olevate rakenduste nägemiseks vali **Kõik rakendused**.

Sa saad seadme süsteemiribale lisada kuni kahe sagedamini kasutatava rakenduse kiirkäivitusnuppu.

Rakenduste privaatsusavaldused

Igal installitud rakendusel on oma privaatsusavaldus. Ava rakendus Android Settings ja vali seejärel **Teave TomTomi seadme kohta**. Vali **Õiguslik teave**, seejärel vali **Sinu teave**. Vali loendist rakendus, et lugeda teavet rakenduse funktsiooni ja selle kohta, kuidas rakendus sinu teavet kasutab, ning kuidas sinu isiklikke andmeid hallatakse.

TomTom Bridgei ühendamine

TomTom Bridgei ühendamine

TomTom Bridge ühendab sind internetiga, et saaksid kasutada installitud rakendusi ja pääseda ligi TomTomi teenustele.

Seadme TomTom Bridge saab ühendada ühel järgmistest viisidest.

- Püsiühendusega otse TomTom Bridge-st. Seade on alati ühendatud – sa ei pea midagi tegema.
- Nutitelefoni ühenduse teel. Sa pead looma personaalvõrgu ja ühendama oma nutitelefoni seadmega TomTom Bridge.

Märkus: TomTom Bridgei tarkvara uuendamiseks kasuta WiFi-ühendust.

Nutitelefoni ühendus

Oma nutitelefoni kasutamine TomTom Bridgei ühendamiseks tähendab, et andmete saatmine ja vastuvõtmine toimub sinu telefoni kaudu, läbi sinu mobiiliteenuste pakkuja.

Sinu telefon peab olema seadmega TomTom Bridge ühilduv ja sul peab olema sõlmitud mobiilandmeside leping. Lisateabe saamiseks vt tomtom.com/connect.

Tähtis: internetiühenduse kasutamine seadme TomTom Bridge ühendamiseks nutitelefoni vahendusel võib kaasa tuua lisakulud, eriti kui viibid väljaspool oma teenusepakkuja levipiirkonda. Lisateavet küsi oma mobiiliteenuse pakkujalt.

Personaalvõrgud

Sinu telefon jagab internetiühendust, kasutades Bluetoothi ja personaalvõrgu (Personal Area Network, PAN) funktsioone.

Sõltuvalt sinu telefoni opsüsteemist, võib see võrk ehk PAN kanda järgmisi nimesid:

- Personal Hotspot
- Jagamine või Bluetoothi kaudu jagamine
- Tether või Bluetooth Tether

PAN-funktsioon on arvatavasti juba sinu telefoni opsüsteemis olemas, aga kui ei ole, siis laadi PAN-i loomiseks alla rakendus.

Märkus: mõned mobiilteenuste pakkujad ei võimalda kasutajatel PAN-i kasutada. Kui sinu telefonil PAN-funktsiooni ei ole, võta lisainfo saamiseks ühendust oma teenusepakkujaga.

Palun tutvu oma telefoni kasutusjuhendiga, kui sul tekib sätete leidmisega probleeme.

Lisateavet saad aadressilt tomtom.com/connect.

Ühendamine Bluetoothi abil

Seadme TomTom Bridge Bluetoothi abil oma nutitelefoniga ühendamiseks toimi järgmiselt.

8. Lülita sisse oma telefoni Bluetoothi ühendus või isiklik aktiivpunkt ning veendu, et sinu telefon on leitav.
9. Vajuta seadmel TomTom Bridge avakuva nuppu.
10. Vali rakendus **Sätted**.
11. Lülita **Bluetooth sisse**.

12. Vali **Bluetooth**, seejärel vali **OTSI SEADMEID**.

    TomTom Bridge otsib sinu telefoni ja näitab seda saadaoleva seadmena.

    Nõuanne: kui TomTom Bridge ei leia sinu telefoni, siis veendu, et telefon on teistele Bluetooth-seadmetele leitav.

13. Vali saadaolevate seadmete loendist oma telefon.
14. Kui oled oma TomTom Bridgei oma nutitelefoniga ühendanud, pead tähistama Bluetoothi märkeruudu TomTom Bridgeis, et alltoodud viisil internetiühendust lubada.

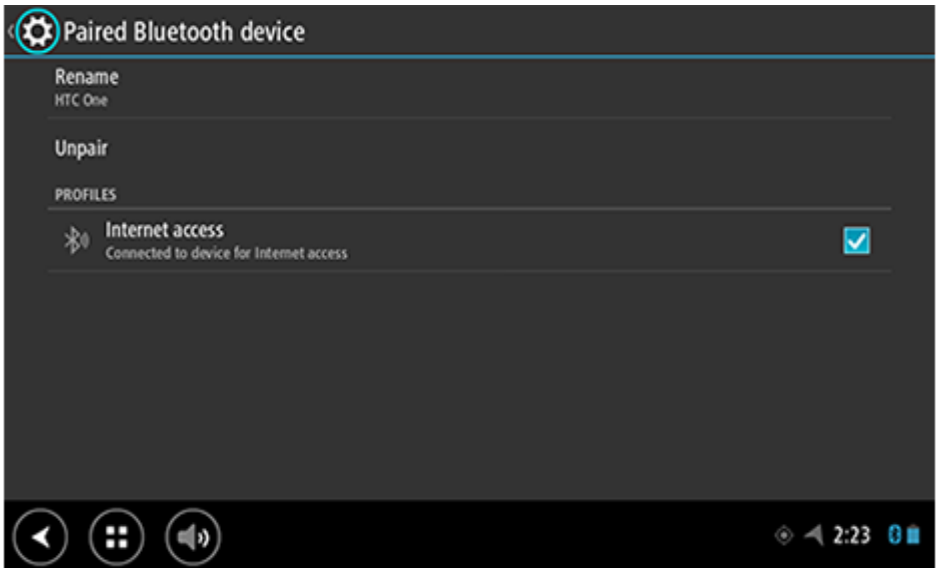

    Sinu TomTom Bridge kasutab TomTomi teenustega ühenduse loomiseks sinu telefoni internetiühendust. TomTomi teenused on nüüd aktiivsed.

    Androidi olekuribal olev Bluetoothi märk näitab, et Bluetooth on sisse lülitatud.

Nutitelefoni taasühendamine

TomTom Bridge oma telefoniga taasühendamiseks ei pea sa midagi tegema.

Sinu TomTom Bridge jätab su telefoni meelde ja leiab selle automaatselt, kui Bluetoothi kaudu jagamine on sisse lülitatud ja oled oma seadme levialas. Kui sul on kehtiv TomTomi teenuste tellimus, käivitub teenus automaatselt.

Kontrolli seadme TomTom Bridge olekuribal, et TomTom Bridge on internetiga ühendatud.

Kui soovid ühendada teist telefoni kasutades, pead ühendama, kasutades Bluetoothi selle telefoni jaoks.

Nõuanne: kui sinu nutitelefon ei ühendu automaatselt Bluetoothiga, saad selle ühendada käsitsi, nagu kirjeldatud lõigus Ühendumine Bluetoothi abil.

Ei suuda ühendust luua

Kui sinu TomTom Bridge ei suuda sinu telefoniga ühendust luua või kui sul pole internetiühendust, kontrolli järgmist:

- Sinu telefon on sinu TomTom Bridge-is nähtav.
- Sinu telefoni Bluetoothi ühendus või WiFi mobiilne aktiivpunkt on sisse lülitatud.
- Sinu mobiilse andmeside leping on kehtiv ja sinu telefonil on ligipääs internetile.

TomTom Bridgei funktsioonid

TomTom Bridge kasutab Androidi opsüsteemi. TomTom ja seadme omanik on opsüsteemi muutnud järgmiselt:

- teatud Androidi funktsioonid on inaktiveeritud kas TomTomi või seadme omaniku poolt. See teeb seadme kasutamise sõidu ajal ohutumaks ja lihtsamaks.
- Lisatud on mõned uued funktsioonid ja rakendused nii TomTomi kui ka seadme omaniku poolt. Need lisandid kohandavad seadet, et see sobiks funktsioonidega, milleks seda kasutatakse.

TomTomi poolt lisatud funktsioonid on järgmised:

Tähtis: muud seadme TomTom Bridge sätted ja kasutusjuhendid ning teiste seadmesse TomTom Bridge paigaldatud rakenduste kasutamise juhised leiad vastavast kasutajadokumentatsioonist.

Unesätted

Sul on võimalik valida, millal sinu TomTom Bridge unerežiimi läheb, kui ükski rakendus ei tööta või kui see on dokist eemaldatud.

Ava **Kuva** menüü Androidi **Sätete** rakenduses ja vaata järgmisi sätteid:

- **Unerežiim**

  Määrab viiteaja, enne kui su Bridge läheb unerežiimi, juhul kui ükski rakendus ei tööta.
- **Dokituna püsi ärkvel**

  Hoiab su Bridgei ärkvel, kui see on dokitud ja toitega varustatud.
- **Automaatne unerežiim, kui toide välja lülitatakse**

  Paneb su Bridgei magama, kui toide dokist või otse Bridgeist eemaldada.

Mälukaardi pesa

Seadmel TomTom Bridge on mälukaardi pesa, mis asub seadme all. Mälukaardi abil saad ligipääsu oma isiklikele failidele, näiteks fotodele või muusikale.

Failide edastamine oma seadmesse

Sa saad isiklikke faile, näiteks HP-de loendeid, fotosid või muusikafaile, TomTom Bridgei sisemällu edastada. See võimaldab kasutada seadmes rakendusi HP-de, fotode või muusika esitamiseks.

Faile saab Bridgei sisemälust ka arvutisse tõsta.

Märkus: kõiki failitüüpe ei saa seadmes avada.

Märkus: sa saad teisaldada faile arvutist, mis töötab ühega järgmistest operatsioonisüsteemidest:
- Windows 7 või kõrgem
- Apple OS X 10.5 või uuem
- Teatud Linuxi distributsioonid, versioon 14.04 või uuem.

Failide edastamiseks toimi järgmiselt.

1. Ühenda Bridge oma arvutiga, kasutades Bridgega kaasasolevat USB-kaablit; seejärel lülita Bridge sisse.

   Märkus: kasuta AINULT seadmega kaasasolevat USB-kaablit. Teised USB-kaablid ei pruugi töötada.

   Märkus: seadme arvutiga ühendamiseks ei saa kasutada seadme kinnitust.

Märkus: pead USB-kaabli ühendama otse arvuti USB-porti, mitte klaviatuuri ega monitori USB-jaoturisse ega klaviatuuri või monitori USB-porti.

2. Ava arvutis failihaldusprogramm.
   Sinu Bridge ilmub nii sinu arvuti failisüsteemi kui ka TomTom Bridge'i.
3. Ava Bridge sisemälu kaust.
4. Kopeeri failid arvutist Bridgei kausta või Bridgest arvutisse.

Nõuanne: et seadmes korda hoida, kopeeri failid sobiva nimega kausta. Näiteks muusika kopeeri kausta nimega Muusika.

5. Ühenda Bridge arvuti küljest lahti.

Nõuanne: sa saad kõik seadmesse Bridgekopeeritud failid eemaldada, tühjendades isiklikud andmed.

Süsteemiriba

Süsteemiriba asub ekraani alumises servas ning see sisaldab kiirkäivitusnuppe, näiteks tagasinoolt ja avakuva nuppu. Sellele ribale saad lisada kuni kaks lisanuppu, et sageli kasutatavaid rakendusi kiiresti käivitada.

Nõuanne: mõnel rakendusel on täisekraani säte, mis peidab süsteemiriba, kui rakendus on avatud.

Rakenduse kiirkäivitusnupu lisamiseks toimi järgmiselt:

1. Vali avakuva nupp.
2. Vali rakendus **Sätted**.
3. Vali sätete alt **Süsteemiriba**.
4. Vali kiirkäivitusnuppude alt **Määra rakendus**.
5. Vali loendist rakendus, millele soovid määrata kiirkäivitusnupu.
6. Vali avakuva nupp.
   Süsteemiribale lisatakse sinu uus kiirkäivitusnupp.

Kiirkäivitusnupu eemaldamiseks toimi järgmiselt:

1. Vali avakuva nupp.
2. Vali rakendus **Sätted**.
3. Vali sätete alt **Süsteemiriba**.
4. Vajuta kiirkäivitusnuppude alt ja hoia all nuppu, mida soovid eemaldada.
5. Ilmub hüpikkast, vali sealt **OK**, et kiirkäivitusnupp eemaldada.
6. Vali avakuva nupp.
   Kiirkäivitusnupp eemaldatakse süsteemiribalt.

Tarkvara värskendamine

Seadme TomTom Bridge omanik annab perioodiliselt välja uusi tarkvaravärskendusi.

Nõuanne: kui saadaval on tarkvaravärskendus, ilmub Teadete ribale vastav teade. Vali seadme ekraani alumine parem nurk, et avada Teadete ala.

Kui sul on ligipääs WiFi-ühendusele, saad tarkvara värskendada **Tarkvaravärskenduse** rakendusega. Suured uuendused laaditakse alla taustal, kui Bridge on WiFiga ühendatud. Kui WiFi ühendus katkeb, siis tekib allalaadimises paus. Kui allalaadimine on lõppenud, palutakse sul uuendus installida.

Märkus: tarkvaravärskendusi saab alla laadida üksnes WiFi-ühendusega.

Seadme tarkvara uuendamiseks toimi järgmiselt.

1. Vali avakuva nupp.
2. Vali rakendus **Sätted**.
3. Vali WiFi ja võrkude valikus **WiFi**.
   Vali WiFi võrk ja ühendu sellega.
4. Vali avakuva nupp.
5. Vali **Tarkvaravärskenduse** rakendus.
   Sinu seade laadib automaatselt alla ja installib tarkvaravärskenduse.

Märkus: tarkvaravärskenduse installimiseks pead võib-olla seadme lähtestama.

Rakenduste ja vidinate liigutamine ja nende suuruse muutmine

Saad rakendusi ja vidinaid ekraanil erinevatesse kohtadesse liigutada. Näiteks kui kasutad sageli [välikaamera](#) rakendust, saad selle avakuvale liigutada. Saad rakenduse nupu või vidina suurust muuta, et seda oleks lihtsam kasutada või näha.

Nõuanne: TomTom Bridge võib olla turvatud, et sa ei saaks muudatusi teha.

Rakenduste ja vidinate liigutamine

Rakenduse või vidina liigutamiseks tee järgmist.

1. Vali ja hoia all rakendust või vidinat, mida soovid liigutada.
   Rakendus või vidin muudab värvi.

   Nõuanne: kui soovid rakendust või vidinat avakuvale liigutada, pead võib-olla mõne rakenduse või vidina kõigepealt avakuvalt eemaldama, et uue jaoks ruumi teha.

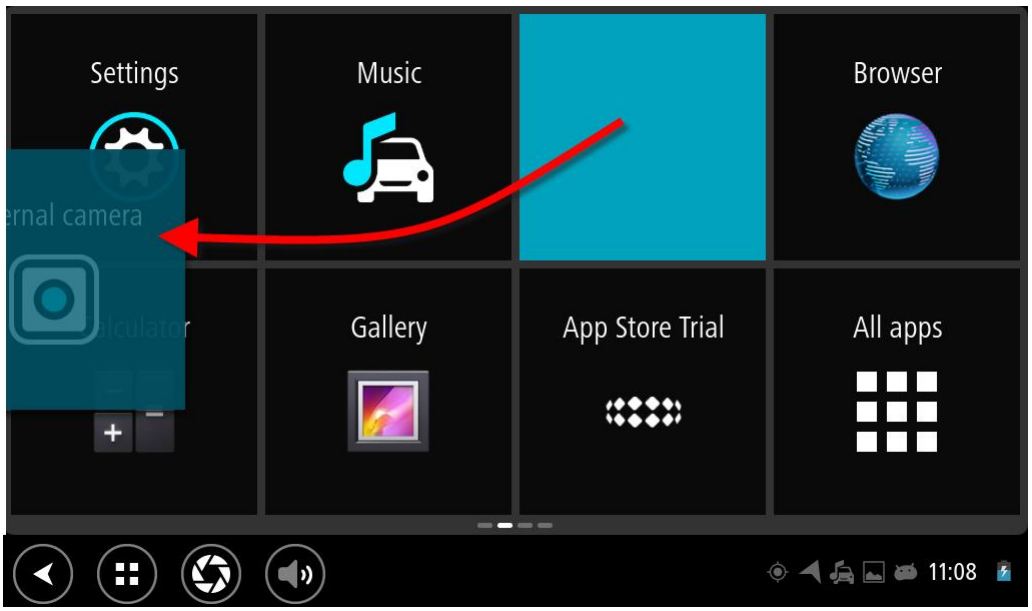

2. Lohista rakendus või vidin ekraani nurka.
   Ekraani servale ilmub valge joon, mis näitab, et kõrvalekraan on avatud.
3. Lohista rakendust või vidinat edasi ja tõsta see tühjale kohale.
   Saadaolev ruum on teise värviga esile tõstetud, kui rakendus või vidin selle peale lohistatakse.

Nõuanne: rakendust või vidinat saab liigutada üksnes tühjale kohale.

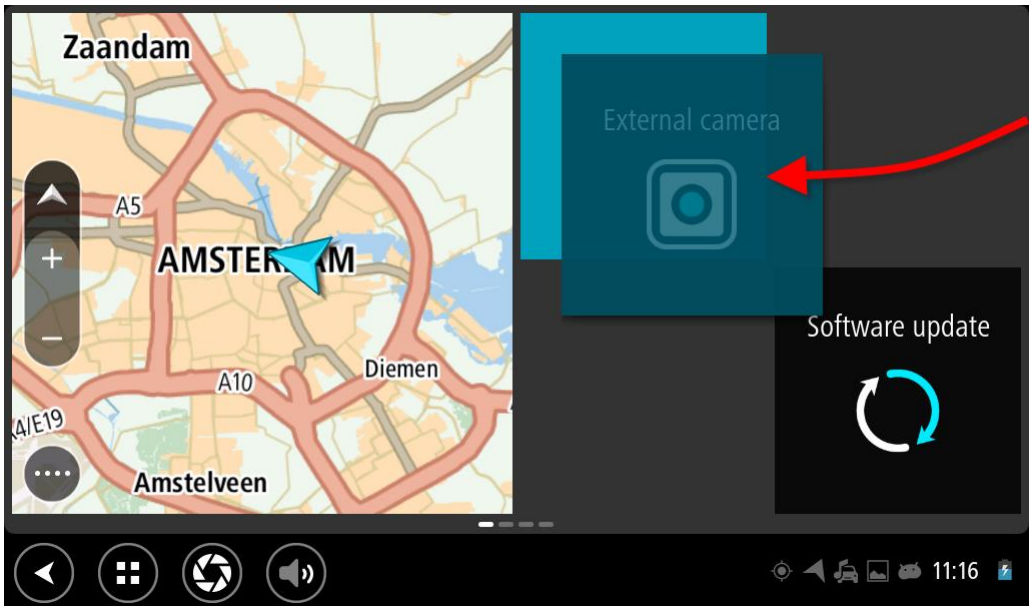

Rakenduste ja vidinate suuruse muutmine

Rakenduse või vidina suuruse muutmiseks tee järgmist.

Märkus: mõnel vidinal ja rakendusel on suuruse piirang ühes või mitmes suunas.

1. Vali ja hoia kaks sekundit all rakendust või vidinat, mille suurust soovid muuta, seejärel lase lahti.

   Rakendus või vidin muudab värvi ja näed prügikasti ikooni ning nelja suuruse muutmise punkti.

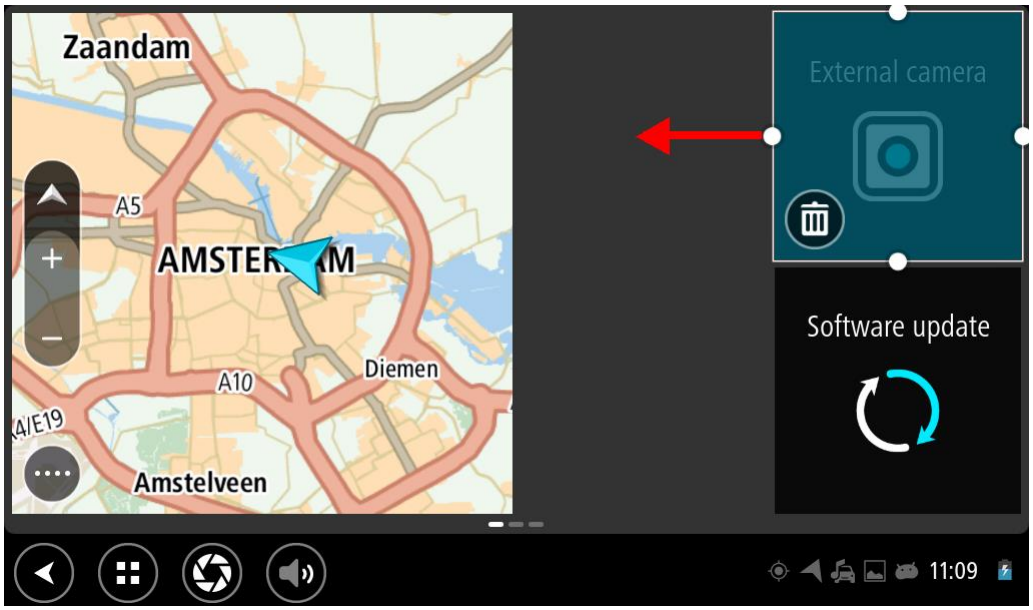

2. Vali ja lohista suuruse muutmise punkt, et muuta rakendus või vidin suuremaks või väiksemaks.

Nõuanne: kuju, mille rakenduse või vidina jaoks valid, oleneb teabest, mida näha soovid. Näiteks võid määrata välikaamera rakenduse vidina suuruseks pool ekraani, et kaamera pilti oleks lihtsam näha.

Rakenduse või vidina kustutamine

Rakenduse või vidina kustutamiseks avakuvalt või rakenduste ekraanilt, tee järgmist.

1. Vali ja hoia kaks sekundit all rakendust või vidinat, mida soovid kustutada, seejärel lase lahti.
   Rakendus või vidin muudab värvi ja näed prügikasti ikooni ning nelja suuruse muutmise punkti.
2. Vali prügikasti ikoon.
   Rakendus või vidin eemaldatakse avakuvalt või rakenduste ekraanilt ja viiakse asukohta **Kõik rakendused**.

   Nõuanne: kui kustutasid rakenduse või vidina kogemata, ava **Kõik rakendused** ja liiguta see tagasi.

Teabe saatmine TomTomi

Kui sa seadme TomTom Bridge esmakordselt käivitad või TomTom Bridgei lähtestad, antakse sulle teada, kuidas TomTom sinu teavet kasutab. See teave sisaldab sinu asukohta, teenuste kasutamise viisi ning sisestatavat teavet. Me uurime, kuidas sa seadet kasutad, et saaksime end pidevalt täiustada.

Mine Kõigi rakenduste menüüs rakendusse **Sinu teave** ja loe, kuidas TomTom sinu teavet kasutab.

Kui arvad, et teavet ei kasutata sel eesmärgil, milleks oled selle TomTomile edastanud, võta meiega ühendust aadressil tomtom.com/support.

Kehtiva ja üksikasjalikuma teabe leiad aadressilt tomtom.com/privacy.

Isiklike andmete tühjendamine

TomTom Bridge säilitab sinu isiklikke andmeid, kui sa seadmesse installitud rakendusi kasutad. Ka kõik seadmesse edastatud fotod ja muusika on isiklikud andmed.

Kui sa enam seadet ei kasuta, siis tasub isiklikud andmed tühjendada, enne kui sa seadme omanikule tagastad.

Isiklike andmete tühjendamiseks toimi järgmiselt.

Märkus: tarkvaravärskendusi saab alla laadida üksnes WiFi-ühendusega.

1. Kui kasutad isiklikku mälukaarti, eemalda mälukaart pesast.
2. Vali rakendus **Sätted**.
3. Vali **Varundamine ja lähtestamine**.
4. Vali **Tühjenda isiklikud andmed**.
5. Vali **Tühjenda**, seejärel vali uuesti **Tühjenda**.
   Sinu seade lülitub automaatselt välja ning tühjendab isiklikud andmed.

Ekraanitõmmise tegemine

Kui pead tegema TomTom Bridgei ekraanist pildi, näiteks selleks, et näidata omanikule tekkinud viga, toimi järgmiselt.

1. Vajuta toitenupp alla, kuni ilmub hüpikmenüü.
2. Vali hüpikmenüüst **Tee ekraanitõmmis**.
   Ekraanitõmmis tehakse hüpikmenüü tagusest ekraanist.

   Nõuanne: tehtud ekraanitõmmiste vaatamiseks ava **Galerii** rakendus oma Bridgeis.
3. Ühenda oma Bridge oma arvutiga ning teisalda ekraanitõmmised.
   Ekraanitõmmised on Bridgei sisemälus piltide kaustas.

Ekraanilukk

TomTom Bridge kasutamisel võivad teatud rakendused või funktsioonid olla lukustatud. Lukustatud funktsioonid ja lukustamise põhjused on seadmeomaniku vastutusel. Mõned tüüpilised põhjused, miks seadmeomanik ekraanilukku kasutab:

- Hoida ära kliendipoolne kiiruseületamine.
- Suurendada ohutust, vähendades juhi tähelepanu kõrvalejuhtimist.
- Hoida ära seadme vargust.

Kui valid avakuval lukustatud elemendi, näed teadet. See teade võib öelda: **Ekraan lukustatud turvapõhjustel** või midagi muud, kuna seadmeomanik saab seda muuta.

Isegi kui element on lukustatud, saad endiselt teha järgmist:

- Kasutada avakuva, tagasiliikumise ja helitugevuse nuppe.
- Valida ekraaniluku teadet, et seda kaotada.
- Vastata näiteks aku tühjenemise teatele.

Keel

Seadmes TomTom Bridge kasutatavat keelt kasutatakse ka seadmesse installitud rakendustes.

Seadme keele muutmiseks toimi järgmiselt.

1. Vali avakuva nupp.
2. Vali rakendus **Sätted**.
3. Vali **Keeled ja sisestus**, seejärel vali **Keel**.
4. Vali soovitud keel ja vali OK.
   Sinu seadme keel muutub.

Sõidukisse paigaldamine

Kasuta seadme TomTom Bridge hoidmiseks sõidukis üksnes seadmega kaasas olevat dokki ja hoidikut.

TomTom Bridgei laadimine

Seadme TomTom Bridge aku laeb, kui panna seade dokki ja ühendada dokk toitega.

Kui aku tase on madal või ohtlikult madal, saad sa hoiatuse. Kui aku tase on madal või väga madal, internetiühendus katkeb. Kui aku on tühi, lülitub seade unerežiimi.

Märkus: seadme TomTom Bridge laadimine arvuti vahendusel ei ole soovitatav. Arvutite USB-portide väljundpinge on erinev.

TomTom Bridge ei käivitu

Harvadel juhtudel ei pruugi TomTom Bridge korralikult käivituda või reageerida.

Esmalt veendu, et aku on täielikult laetud. Aku laadimiseks ühenda seade toitega või pane dokki. Aku täislaadimiseks kulub kuni 3 tundi.

Kui see probleemi ei lahenda, saad seadme lähtestada. Selleks vajuta alla On/off nupp ja hoia seda all, kuni seade alustab taaskäivitust.

Oma Bridgei hooldamine

Seadme eest hoolitsemine on tähtis:

- Ära ava mingil juhul seadme korpust. See võib olla ohtlik ning tühistab seadme garantii.
- Puhasta ekraani pehme riidelapiga. Ära kasuta ühtegi vedelat puhastusvahendit.

Võrgujuhend

Kui sul on WiFi ühendus, saad seadmes avada oma TomTom Bridge võrgujuhendi. Võrgujuhendi keel on sama, mis valisid seadme sätetes.

Võrgujuhendi nupp asub kas avakuval või **Kõigi rakenduste** kuval.

Kui võrgujuhend ei ole sinu seadme keeles saadaval, avatakse ingliskeelne võrgujuhend.

Seadme keelt saab vahetada valikus **Keel ja sisend** TomTom Bridge sätete rakenduses.

Võrgujuhendi saad kõigis saadaolevates keeltes alla laadida aadressilt tomtom.com/support.

Abi

Lisateavet leiad, kui külastad aadressitomtom.com/support.

Garantii- ja privaatsusteabe saamiseks külasta veebilehte tomtom.com/legal.

TomTomi navigatsioonirakendus

Tere tulemast navigeerima TomTomiga

Selles lõigus kirjeldatakse TomTomi navigatsioonirakenduse kasutamist.

Tähtis: muud seadme TomTom Bridge sätted ja kasutusjuhendid ning teiste seadmesse TomTom Bridge paigaldatud rakenduste kasutamise juhised leiad vastavast kasutajadokumentatsioonist.

Navigatsioonirakendus on seadmesse installitud kas rakendusena, mis tuleb avada, või avakuval asuva tarkvaravidinana. Vidina funktsioonid on mõneti piiratud, näiteks saab seal marsruuti ja selle juhiseid vaadata, aga mitte planeerida.

Vali vidin, et avada täielik navigatsioonirakendus ja kasutada kõiki navigatsioonifunktsioone.

Et saada teavet selle kohta, mida näed navigatsioonirakenduses, mine:

- TomTomi teenused
- Mis on ekraanil?
- Žestide kasutamine
- Põhimenüü

TomTomi teenuste teave

TomTomi teenused annavad reaalajas teavet liikluse ja kiiruskaamerate või ohutsoonide kohta sinu marsruudil. Et vältida liiklusviivitusi ja jõuda kiiremini sihtkohta, saad kasutada TomTomi teenuseid ka igapäevastel marsruutidel.

Et kasutada oma TomTom Bridgeis TomTomi teenuseid, ühenda oma TomTom Bridge võrguga.

Märkus: TomTomi teenuseid ei saa kasutada kõigis riikides ja piirkondades ning kõigis riikides ja piirkondades ei saa kasutada kõiki teenuseid. Täiendavat teavet oma asukohariigis kasutatavate teenuste kohta vt tomtom.com/services.

GPS-vastuvõtt

Kui käivitad navigatsioonirakenduse esmakordselt, siis võib minna paar minutit sinu GPS-asukoha määramiseks ja sinu praeguse asukoha kuvamiseks kaardil. Veendu, et sinu seadmes on GPS aktiveeritud.

Nõuanne: GPS-i sätted asuvad seadme **Sätete** rakenduses.

Kohtades, kus GPS-signaali vastuvõtt pole võimalik, näiteks tunnelites, ei pruugi asukohamäärang olla täpne.

Tähtis: navigatsioonirakendus ei anna sulle marsruudijuhiseid, kui ei ole saanud asukohateavet.

Mis on TomTomi navigatsioonirakenduse kuval

Kaardivaade

Kaardivaadet näidatakse siis, kui sul planeeritud marsruuti pole. Sinu tegelik asukoht kuvatakse niipea, kui Bridge on leidnud GPS-signaali.

Kaardivaadet saad kasutada sarnaselt traditsioonilise paberkaardiga. Kaardil liikumiseks võid kasutada žeste ja suumida suuminuppudega.

Tähtis: kogu kaardil kuvatav info on interaktiivne, sh ka marsruut ja kaardisümbolid – valimiseks klõpsa ja vaata, mis juhtub!

Nõuanne: kaardil asuva elemendi, näiteks marsruudi või HP, hüpikmenüü avamiseks tuleb kõigepealt välja valida element. Kaardil asuva asukohapunkti valimiseks vajuta sellele punktile ning hoia sõrme punktil, kuni avaneb hüpikmenüü.

Kaart näitab sinu praegust asukohta ja palju teisi kohti, näiteks sinu Minu kohtade asukohti.

Kui sa ei ole marsruuti koostanud, vähendab seade kaarti, et näidata sinu asukohta ümbritsevat ala.

Kui oled marsruudi planeerinud, näidatakse kaardil sinu täielikku marsruuti. Sa saad otse kaardilt marsruudile peatusi lisada. Peale liikumise alustamist kuvatakse juhtvaadet.

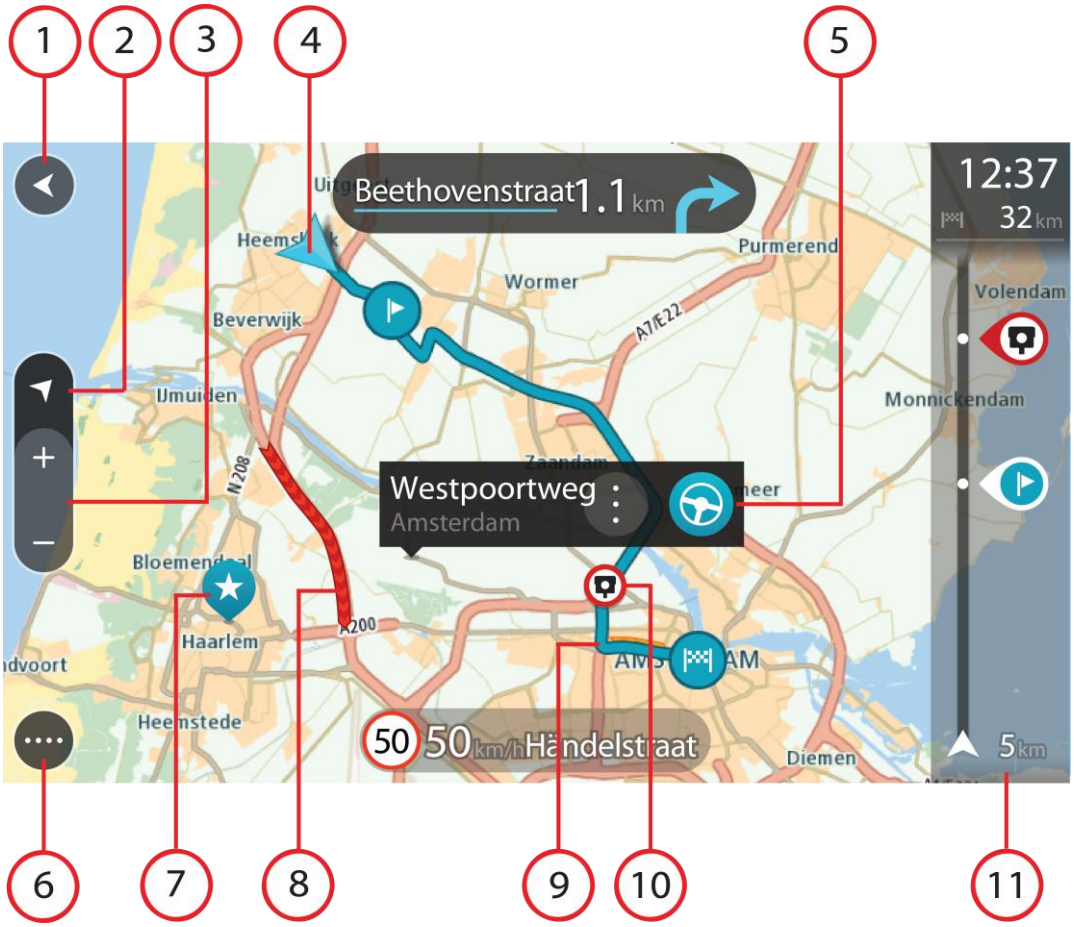

1. Nool tagasi. See nupp viib kaardi tagasi kogu marsruudi ülevaatele; kui marsruuti ei ole planeeritud, liigutab see kaarti nii, et sinu praegune asukoht asub keskel.
2. Vaatenupp. Vaate muutmise nupuga saab lülitada kaardivaate ja juhtvaate vahel. Kaardivaate kasutamisel pöörleb väike nool, et näidata sinu liikumissuunda põhjasuunaga võrreldes, kusjuures põhjasuund on üleval.
3. Suuminupud. Suurendamiseks ja vähendamiseks kasuta suuminuppe.
4. Praegune asukoht. See sümbol tähistab sinu praegust asukohta. Vali see, et lisada koht Minu kohtadesse, või otsi oma praeguse asukoha lähedusest.

Märkus: kui su Bridge sinu asukohta ei leia, siis on see sümbol hall.

5. Valitud asukoht. Vajuta ja hoia all, et valida asukoht kaardil. Vali hüpikmenüü nupp, et näidata asukoha suvandeid, või vajuta **sõidunuppu** ja planeeri marsruut asukohta
6. Põhimenüü nupp. Selle nupuga saab avada põhimenüü.
7. Sümbolid kaardil. Sümbolid tähistavad sinu sihtkohta ja salvestatud kohti:

Sinu sihtkoht.

Sinu kodu asupaik. Kodu asupaiga saad määrata menüüs Minu kohad.

Sinu töö asukoht. Töö asukoha saad määrata menüüs Minu kohad.

Peatus sinu marsruudil.

Minu kohtadesse salvestatud asukoht.

Kui oled sihtkoha lähedal HP-sid otsinud ning tulemused on kaardil näha, kuvatakse vähemtähtsad HP-d mustade nööpnõeltena, millel on valged ristid.

Hüpikmenüü avamiseks vali kaardisümbol, peale seda avaneb loend toimingutest, mida saad teha.

8. Liiklusteave. Vali liiklussündmus, et kuvada teavet liiklusviivituse kohta.

Märkus: liiklusteave on saadaval vaid siis, kui sinu TomTom Bridge seadmel on TomTom Traffic.

9. Sinu marsruut, kui sul onmarsruut planeeritud. Vali marsruut, et seda tühjendada, marsruudi tüüpi muuta, peatust lisada või marsruudi muudatusi salvestada.
10. Kiiruskaamerad marsruudil. Kaamera teabe kuvamiseks vali kiiruskaamera.
11. Marsruudiriba. Marsruudiriba näidatakse siis, kui marsruut on planeeritud.

Juhtvaade

Juhtvaadet kasutatakse selleks, et juhtida sind mööda marsruuti sihtkohta. Juhtvaadet näidatakse siis, kui sa sõitma hakkad. Sa näed marsruudil oma praegust asukohta ja marsruudi üksikasju, teatud linnades ka 3D-hooneid.

Juhtvaade on tavaliselt 3D režiimis. Selleks, et kuvada sõidusuunda 2D kaardipildil, vaheta 2D ning 3D vaikeseadeid.

Nõuanne: kui planeerid marsruuti ning esitatakse 3D-juhtvaade, saad vaate muutmise nupu abil muuta kaardivaadet ning kasutada interaktiivseid lisavõimalusi.

Kui navigatsioonirakendus käivitub pärast väljalülitamist ning sul on marsruut planeeritud, kuvatakse sulle kaardivaade koos planeeritud marsruudiga.

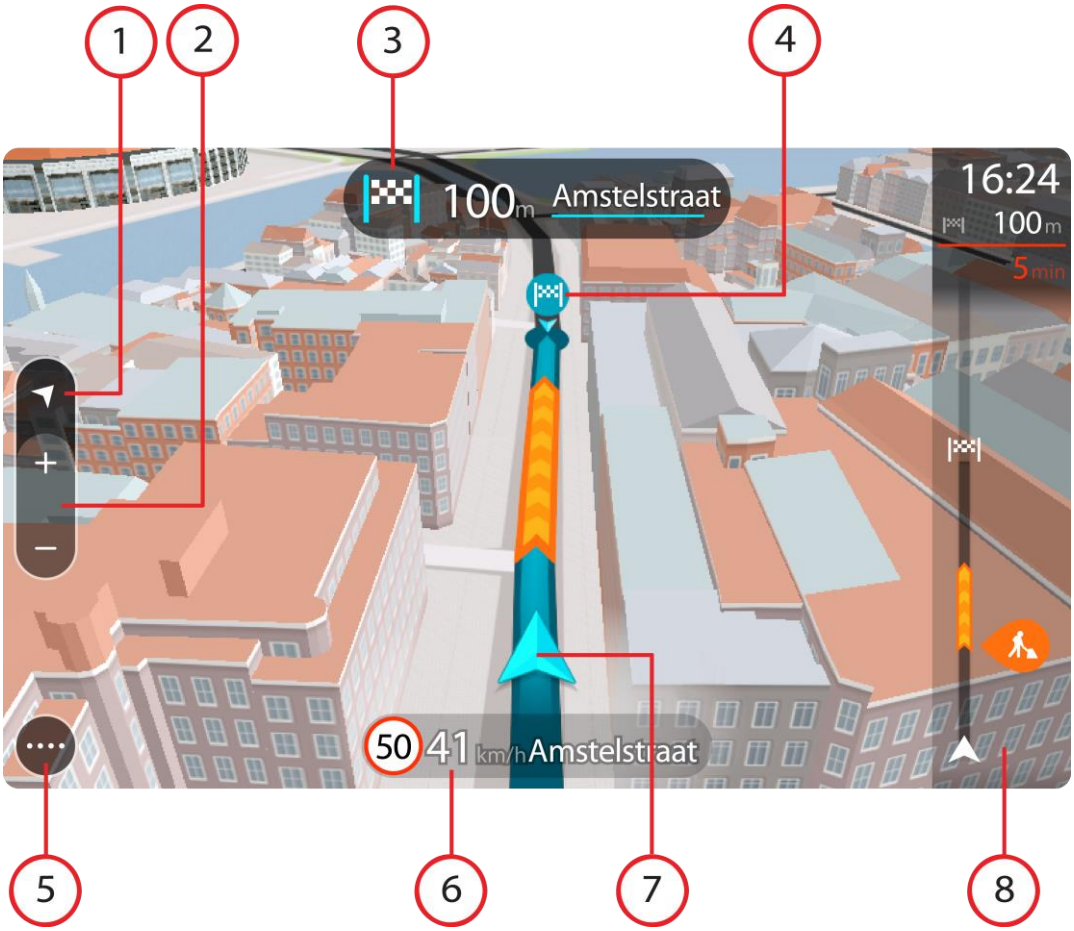

1. Vaatenupp. Vaate muutmise nupuga saab lülitada kaardivaate ja juhtvaate vahel.
2. Suuminupud. Suurendamiseks ja vähendamiseks kasuta suuminuppe.

   Nõuanne: osadel seadmetel saad suurendamiseks ja vähendamiseks ka sõrmedega puudutada.

3. Juhiste paneel. See paneel näitab järgmist teavet:
   - Sinu järgmise pöörde suund.
   - Kaugus järgmise pöördeni.
   - Järgmise marsruudil oleva tee nimi.
   - Teatud ristmikel ka sõiduraja juhised.
4. Sümbolid marsruudil. Marsruudil olevad sümbolid näitavad alguspunkti, peatusi ja sihtkohta.
5. Põhimenüü nupp. Selle nupuga saab avada põhimenüü.
6. Kiiruse paneel. See paneel näitab järgmist teavet.
   - Asukoha kiiruspiirang.
   - Sinu hetkekiirus. Sõites kiiruspiirangust üle 5 km/h kiiremini muutub kiiruse paneel punaseks. Sõites kiiruspiirangust alla 5 km/h kiiremini muutub kiiruse paneel oranžiks.
   - Selle tänava nimi, kus sa viibid.
7. Praegune asukoht. See sümbol tähistab sinu praegust asukohta.

   Märkus: kui su Bridge sinu asukohta ei leia, siis on see sümbol hall.

8. Marsruudiriba. Marsruudiriba näidatakse siis, kui marsruut on planeeritud.

Tähtis: et näha laiemat marsruudiriba koos täiendava marsruuditeabega, muuda Marsruudi teabe seadistust.

Marsruudiriba

Marsruudiriba näidatakse siis, kui marsruut on planeeritud. Üleval on saabumise info paneel ja all sümbolitega riba.

Tähtis: et näha laiemat marsruudiriba koos täiendava marsruuditeabega, muuda Marsruudi teabe seadistust.

Märkus: kaugus, mida kuvatakse marsruudiriba ees sõltub marsruudi kogupikkusest.

Saabumise paneelil kuvatakse järgmine teave.

- Arvestuslik sihtkohta jõudmise aeg.
- Sõiduaeg praegusest asukohast sihtkohta.
- Sihtkoha lipu kõrval kuvatakse parkimisnupp, kui sihtkoha lähistel on võimalik parkida.

  Nõuanne: kui sinu sihtkoht on teises ajavööndis, näed sa kas pluss- või miinusmärki ning ajavahet tundides ja pooltundides saabumisinfo paneelil. Hinnanguline saabumisaeg on sihtkoha kohalikus ajas.

Kui sinu marsruudil on peatused, vali see paneel, et näha vaheldumisi teavet järgmise peatuse ja lõppsihtkoha kohta.

Võid saabumise paneelil valida, mis teavet sa näed.

Trafficu olek – kui su Bridge liiklusteavet vastu ei võta, ilmub saabumisteabe paneeli alla mahakriipsutatud Trafficu märk.

Ribal näidatakse sümbolite abil järgmist teavet.

- Järgmised kaks peatust sinu marsruudil.

  Nõuanne: peatuse kiireks eemaldamiseks vali see marsruudiribal ja kasuta menüüd.

- Otse marsruudile jäävad bensiinijaamad.
- TomTom Traffic, sh tugev vihm või lumesadu.
- TomTomi kiiruskaamerad ja ohutsoonid.
- Puhkepeatused otse sinu marsruudil.

Võid marsruudil valida, mis teavet sa näed.

Sümbolid on selles järjekorras, milles nad marsruudil ilmuvad. Liiklusjuhtumite puhul näitab sümbol vaheldumisi juhtumi tüüpi ja põhjustatud viivituse pikkust minutites. Peatuspunkti, avarii või kiiruskaamera teabe kuvamiseks valige sümbol. Kui üks sümbol kuvatakse teise sümboli peal, siis suumib sümbolite valimine marsruudiribale sisse ning sa näed sümboleid eraldi. Siis saad sümboli valida.

Koguviivitus, mis on tingitud marsruudil olevatest liiklusummikutest, ilmast ja teistest juhtumitest, sh teave, mida annab iQ Routes, esitatakse sümbolite kohal.

Sündmusetüüpide täieliku loendi leiad jaotisest Liiklussündmused.

Marsruudiriba alumine osa näitab sinu praegust asukohta ja kaugust järgmisest marsruudil esinevast sündmustest. Lisaks võid määrata, et sulle näidataks kellaaega, kui selle sätte sisse lülitad.

Märkus: võib juhtuda, et marsruudiriba parema loetavuse tagamiseks kõiki sündmusi ei kuvata. Need sündmused on alati väheolulised ja põhjustavad ainult lühikesi viivitusi.

Marsruudiribal kuvatakse ka teisi olekuteateid, näiteks **Leian kiireima marsruudi** või **Teekonna eelvaate kuvamine**.

Vahemaad ning marsruudiriba

Kaugus, mida kuvatakse marsruudiriba ees, sõltub marsruudi kogupikkusest või marsruudi lõpuni jäänud vahemaast.

- Kui sihtpunktini jääb rohkem kui 50 km, kuvatakse ekraanil ainult järgmised 50 km. Sihtkoha ikooni ei kuvata.

  Nõuanne: sa saad marsruudiriba kerida, et vaadata kogu marsruuti.

- Kui sihtkohani jääb 10 km kuni 50 km, kuvatakse kogu teekonda. Sihtkoha ikooni kuvatakse alati marsruudiriba ülaosas.
- Kui sihtkohani jääb kuni 10 km, kuvatakse kogu teekonda. Kui hakkate sihtkohale lähenema, liigub sihtkoha ikoon allapoole, kursori suunas.

Marsruudiriba ülemises sektoris ning alumises sektoris kuvatakse vahemaad nii, nagu on toodud alljärgnevas näites:

- Sihtkohani jäänud 50 km on jagatud nii, et ülemises sektoris kuvatakse 34 km ning alumises 16 km.
- Sihtkohani jäänud 10 km on jagatud nii, et ülemises sektoris kuvatakse 6,6 km ning alumises 3,3 km.

Marsruudiriba uuendatakse liikumise ajal pidevalt.

Kiirmenüü

Kiirmenüü avamiseks vali juhtvaatest praeguse asukoha sümbol või kiiruse paneel.

Seejärel saad teha järgmist:

- Märkida asukoha
- Teatada uuest kiiruskaamerast
- Väldi teesulgu
- Vaadata oma asukohta või pikkus-/laiuskraadi, kui sa ei viibi nimetatud teel.

Navigeerimisnupud

Vali kaardivaates või juhtvaates põhimenüü avamiseks põhimenüü nupp.

Põhimenüüs on saadaval järgmised navigeerimisnupud:

Otsing	Vali see nupp, et otsida aadressi, asukohta või huvipunkti ning sinna marsruuti planeerida.
Sõida koju	Puuduta seda nuppu kodu asukohta sõitmiseks. Kui seda nuppu sinu põhimenüüs ei ole, siis mine Minu kohtadesse, et kodu asukohta seadistada.

Sõida tööle	Vali see nupp töö asukohta sõitmiseks. Kui seda nuppu sinu põhimenüüs ei ole, siis mine Minu kohtadesse, et töö asukohta seadistada.
Viimane sihtkoht	Vali see nupp, et avada viimaste sihtkohtade loend. Vali mõni viimastest sihtkohtadest, et sinna marsruuti planeerida.
Praegune marsruut	Vali see nupp planeeritud marsruudi tühjendamiseks või muutmiseks.
Minu kohad	Vali see nupp, et näidata oma salvestatud kohti.
Minu marsruudid	Vali see nupp, et näidata oma salvestatud marsruute.
Hääljuhtimine	Selle nupu abil saad alustada hääljuhisteedastamist. **Nõuanne**: hääljuhiste edastamise alustamiseks saad lausuda ka äratusfraasi.
Parkimine	Vali see nupp, et leida parklaid.

Bensiinijaam	Vali see nupp, et leida bensiinijaamu.
Teata kiiruskaam-erast	Vali see nupp kiiruskaamerast teatamiseks.
Alusta salvestamist	Vali see nupp, et alustada või lõpetada teekonna salvestamine.

Muud nupud

Vali kaardivaates või juhtvaates põhimenüü avamiseks põhimenüü nupp.

Põhimenüü kuval on lisaks navigeerimisnuppudele saadaval järgmised nupud.

	Selle nupuga saab avada sätete menüü.
	Selle nupuga saab avada abimenüü. Abimenüü sisaldab ülevaadet ja teavet sinu navigatsioonirakenduse kohta.
	Vali see nupp, et põhimenüü nupud ümber reastada.
	Seda nuppu vajutades saad tagasi eelmisele kuvale.
	Vali see nupp, et minna tagasi kaardivaatesse või juhtvaatesse.
	See sümbol näitab, et sinu seade on TomTomi teenustega ühendatud.

	See sümbol näitab, et sinu seade ei ole TomTomi teenustega ühendatud.
	See nupp näitab, et sa kuuled hääljuhiseid. Vali see nupp, et hääljuhised välja lülitada. Sa ei kuule enam etteloetavaid marsruudijuhiseid, kuid kuuled endiselt liiklusinformatsiooni, hoiatushelisid jms teavet. **Nõuanne**: saad valida, mis tüüpi juhiseid tahad kuulda. Vali sätete menüüst Hääled ja vali juhised, mida soovid kuulda.
	See nupp näitab, et sa ei kuule hääljuhiseid. Puuduta seda nuppu, et hääljuhised sisse lülitada.
	See nupp näitab, et ekraan kasutab päevavärve. Vali see nupp, et vähendada ekraani heledust ja kuvada kaart tumedamates värvides. Kui reguleerida ekraani heledus tuhmimaks, on seda öösel või hämaras tunnelis sõites mugavam vaadata ning see häirib juhti vähem. **Nõuanne**: kellaajast olenevalt valib sinu seade automaatselt kas päeva- või öövärvid. Selle funktsiooni väljalülitamiseks vali sätete menüüst Välimus ning lülita välja valik **Lülitu pimedas öövärvidele**.
	See nupp näitab, et ekraan kasutab öövärve. Vali see nupp, et suurendada ekraani heledust ja kuvada kaart eredamates värvides.

Helitugevuse kontroll

Vali kaardivaates või juhtvaates põhimenüü avamiseks põhimenüü nupp.

Hääljuhiste ja hoiatuste helitugevuse muutmiseks vali hääljuhiste tugevuse nupp ja libista seda. Kui hääljuhised on välja lülitatud, saab hoiatuste helitugevust endiselt muuta.

Taustal töötamine

Navigatsioonirakendus töötab edasi ka taustal, näiteks kui kasutad seadmes TomTom Bridge teist rakendust.

Kui navigatsioonirakendus töötab taustal ning sa sõidad mööda planeeritud marsruuti, kuuled ikka sõidujuhiseid.

Teksti ja nuppude suuruse muutmine

Sa saad muuta teksti ning kuvatavate nuppude suurust, et teksti oleks lihtsam lugeda ja nuppe parem kasutada.

Märkus: see funktsioon on saadaval üksnes 6-tollise / 15 cm või suurema ekraaniga seadmetel.

Teksti ja nuppude suuruse muutmiseks vali põhimenüüst **Sätete** nupp, seejärel **Välimus** ja siis **Teksti ja nuppude suurus**. Muutuse rakendamiseks tuleb seade lähtestada.

Liiklus

TomTom Traffic tiitelandmed

TomTom Traffic on unikaalne TomTomi teenus, mis pakub reaalajas liiklusinfot. Täpsemat teavet TomTomi teenuste kohta vt tomtom.com/services.

Koos rakendusega IQ Routes aitab TomTom Traffic planeerida parimat võimalikku marsruuti sinu sihtkohta, võttes arvesse kohalikke liiklusolusid ja ilma.

Sinu navigatsiooniseade saab regulaarselt teavet muutuvate liiklusolude kohta. Kui sinu marsruudil esineb liiklusummikuid, tugevat vihma, lund või muid takistusi, pakub sinu navigatsioonirakendus võimalust marsruut ümber planeerida ja viivitusi vältida.

TomTom Bridge kasutab kas püsiühendust või nutitelefoni ühendust, et TomTomi teenustega ühenduda.

Tähtis: kui kasutad TomTomi teenustega ühendumiseks oma nutitelefoni ning oled väljaspool oma andmesidelepinguga kaetud piirkonda, võivad TomTomi teenuste kasutamisel rakenduda täiendavad rändlustasud.

Märkus: TomTomi teenuseid ei saa kasutada kõigis riikides ja piirkondades ning kõigis riikides ja piirkondades ei saa kasutada kõiki teenuseid. Täiendavat teavet oma asukohariigis kasutatavate teenuste kohta vt tomtom.com/services.

Marsruudiriba

Marsruudiriba näidatakse siis, kui marsruut on planeeritud. Üleval on saabumise info paneel ja all sümbolitega riba.

Tähtis: et näha laiemat marsruudiriba koos täiendava marsruuditeabega, muuda Marsruudi teabe seadistust.

Märkus: kaugus, mida kuvatakse marsruudiriba ees sõltub marsruudi kogupikkusest.

Saabumise paneelil kuvatakse järgmine teave.

- Arvestuslik sihtkohta jõudmise aeg.
- Sõiduaeg praegusest asukohast sihtkohta.
- Sihtkoha lipu kõrval kuvatakse parkimisnupp, kui sihtkoha lähistel on võimalik parkida.

Nõuanne: kui sinu sihtkoht on teises ajavööndis, näed sa kas pluss- või miinusmärki ning ajavahet tundides ja pooltundides saabumisinfo paneelil. Hinnanguline saabumisaeg on sihtkoha kohalikus ajas.

Kui sinu marsruudil on peatused, vali see paneel, et näha vaheldumisi teavet järgmise peatuse ja lõppsihtkoha kohta.

Võid saabumise paneelil valida, mis teavet sa näed.

Trafficu olek – kui su Bridge liiklusteavet vastu ei võta, ilmub saabumisteabe paneeli alla mahakriipsutatud Trafficu märk.

Ribal näidatakse sümbolite abil järgmist teavet.

- Järgmised kaks peatust sinu marsruudil.

Nõuanne: peatuse kiireks eemaldamiseks vali see marsruudiribal ja

kasuta menüüd.

- Otse marsruudile jäävad bensiinijaamad.
- TomTom Traffic, sh tugev vihm või lumesadu.
- TomTomi kiiruskaamerad ja ohutsoonid.
- Puhkepeatused otse sinu marsruudil.

Võid marsruudil valida, mis teavet sa näed.

Sümbolid on selles järjekorras, milles nad marsruudil ilmuvad. Liiklusjuhtumite puhul näitab sümbol vaheldumisi juhtumi tüüpi ja põhjustatud viivituse pikkust minutites. Peatuspunkti, avarii või kiiruskaamera teabe kuvamiseks valige sümbol. Kui üks sümbol kuvatakse teise sümboli peal, siis suumib sümbolite valimine marsruudiribale sisse ning sa näed sümboleid eraldi. Siis saad sümboli valida.

Koguviivitus, mis on tingitud marsruudil olevatest liiklusummikutest, ilmast ja teistest juhtumitest, sh teave, mida annab iQ Routes, esitatakse sümbolite kohal.

Sündmusetüüpide täieliku loendi leiad jaotisest Liiklussündmused.

Marsruudiriba alumine osa näitab sinu praegust asukohta ja kaugust järgmisest marsruudil esinevast sündmustest. Lisaks võid määrata, et sulle näidataks kellaaega, kui selle sätte sisse lülitad.

Märkus: võib juhtuda, et marsruudiriba parema loetavuse tagamiseks kõiki sündmusi ei kuvata. Need sündmused on alati väheolulised ja põhjustavad ainult lühikesi viivitusi.

Marsruudiribal kuvatakse ka teisi olekuteateid, näiteks **Leian kiireima marsruudi** või **Teekonna eelvaate kuvamine**.

Kaardil liikluse vaatamine

Kaardil näidatakse liiklussündmusi. Kui esineb mitu sündmust, näidatakse kõige olulisemat sündmust, näiteks teesulg on olulisem kui teetööd või suletud sõidurada.

Nõuanne: vali kaardilt sündmus, et vaadata üksikasjalikumat teavet.

1. Liiklussündmus, mis mõjutab sinu marsruuti sinu liikumissuunas.

   Sündmuse alguses olev number näitab sündmuse tüüpi või viivitust minutites, näiteks 5 minutit.

   Sündmuse värv näitab liikluse kiirust võrrelduna selle asukoha lubatud piirkiirusega, nii et punane on kõige aeglasem. Liiklusummiku triibud on animeeritud ja näitavad võimalusel liikluse kiirust.

   Sündmusetüüpide täieliku loendi leiad jaotisest Liiklussündmused.

   Nõuanne: näed kaardil ilma märke, kui ees ootab halb ilm, nt tugev vihm või lumesadu.

2. Liiklussündmus sinu marsruudil, aga vastassuunalises sõidureas.
3. Liiklussündmused teedel, mis ei ole sinu praegusel suumimistasandil nähtavad.

Marsruudil liikluse vaatamine

Teavet sinu marsruudil olevate liiklussündmuste kohta näidatakse kaardi parempoolsel ribal.

Marsruudiriba näitab sõidu ajal liiklusviivitusi ja osutab sümbolite abil liiklussündmuste asukohale marsruudil.

Märkus: kui su Bridge liiklusteavet vastu ei võta, ilmub saabumisteabe paneeli alla maha-kriipsutatud Trafficu märk.

Märkus: võib juhtuda, et marsruudiriba parema loetavuse tagamiseks kõiki sündmusi ei kuvata. Need sündmused on alati väheolulised ja põhjustavad ainult lühikesi viivitusi.

Sündmuse kohta täpsema teabe saamiseks vali marsruudiribalt sündmus. Kaart avaneb sündmusele suurendatult ja lisaks avaneb infopaneel liiklussündmuse täpse teabega.

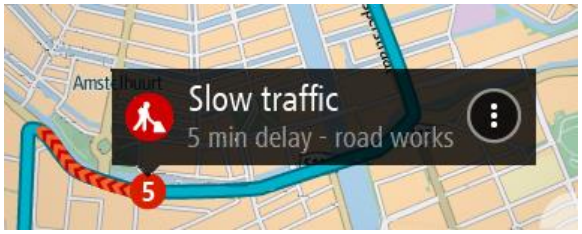

Kuvatav teave hõlmab järgmist.

- Liiklusjuhtumi tüüp – üldine, õnnetus, teetööd, sõiduraja sulgemine või ilm, nt tugev vihm või lumesadu.
- Liiklussündmuse raskusaste – aeglane liiklus, järjekorda kogunev liiklus või liiklusseisak.
- Viivitusaeg.
- Sündmuse kestus.

Sündmusetüüpide täieliku loendi leiad jaotisest Liiklussündmused.

Juhtvaatesse naasmiseks vali tagasinool.

Liiklussündmused

Liiklussündmused ja ilmahoiatused kuvatakse kaardivaates ja marsruudiribal.

Liiklussündmuste sümbolid:

	**Liiklusseisak**
	**Järjekorda kogunev liiklus**
	Aeglane liiklus
	**Tundmatu õnnetus**
	**Tundmatu sündmus**
	Teetööd
	Sõiduraja sulgemine
	Teesulg

Ilmasümbolid:

	Tuul
	Vihm
	Udu
	Lumi
	Jää

Liiklusummikule lähenemise hoiatus

Ummiku hoiatus antakse liiklusummikule lähenemisel. Sind hoiatatakse mitmel viisil:

- Marsruudiribal näidatakse hoiatussümbolit.
- Marsruudiriba suureneb liiklusummiku alguseks.
- Marsruudiribal näidatakse sinu kaugust liiklusummiku algusest.
- Marsruudiribal oleva tee värv muutub oranžist punaseks, sõltuvalt liiklusummiku raskusastmest.
- Marsruudiriba taustavärv muutub punaseks, kui sa sõidad liiklusummiku poole liiga kiiresti.
- Sa kuuled hoiatusheli.

Hoiatamise viisi muutmiseks vali **Helid ja hoiatused** sätete menüüst.

Marsruudil oleva liiklusummiku vältimine

Sul on võimalik marsruudil olevat liiklusummikut vältida.

Märkus: mõnikord on läbi ummiku liikumine ikkagi kõige kiirem võimalik marsruut.
Märkus: kui alternatiivset marsruuti liiklusummiku vältimiseks ei ole olemas, siis ei pruugi seda ka leida.

Liiklusummiku vältimine marsruudiriba abil

1. Vali marsruudiribal selle liiklusummiku sümbol, mida soovid vältida.
   Liiklusummik kuvatakse kaardil.
2. Vali hüpikmenüü nupp.

3. Vali hüpikmenüüst **Väldi**.
   Leitakse uus marsruut, mis väldib liiklusummikut.

Liiklusummiku vältimine kaardi abil

1. Suumi kaardivaates sisse ja vali marsruudile jääv liiklusummik.
   Kaardil kuvatakse infopaneeliga liiklusummik.
2. Vali hüpikmenüü nupp.

3. Vali **Väldi**.
   Leitakse uus marsruut, mis väldib liiklusummikut.

Sõidurea täpsemad juhised

Märkus: sõidurea juhised ei ole saadaval kõigi ristmike jaoks või kõigis riikides.

Sõidurea täpsemad juhised aitavad sul ette valmistada kiirteelt mahasõite ja ristmike ületusi, osutades õigele sõidureale planeeritud marsruudil.

Kui lähened mahasõidule või ristmikule, kuvatakse vajalik sõidurada ekraanil ja juhiste paneelil.

Nõuanne: sõiduradade kuva sulgemiseks vajuta ekraanil ükskõik kuhu.

Rajakujutiste väljalülitamiseks vali põhimenüüs nupp **Sätted** ja seejärel **Välimus**. Lülita välja säte **Näita kiirteede mahasõitude eelvaateid**.

Kellaajast sõltuvad kiiruspiirangud

Mõned kiiruspiirangud muutuvad vastavalt kellaajale. Näiteks võib koolide läheduses kehtida kiiruspiirang 40 km/h hommikuti 08.00 - 09.00 ning õhtuti 15.00 - 16.00. Võimalusel muudetaksee sel juhul ka kiiruse paneelil kuvatavat kiiruspiirangut.

Mõned kiiruspiirangud muutuvad vastavalt kellaajale. Näiteks võivad täiendavad kiiruspiirangud rakenduda tiheda liikluse korral või halbade ilmastikuolude tõttu. Neid kiiruspiiranguid kiiruse paneelil ei kuvata. Kiiruse paneelil kuvatakse piirkiirust, mis on sellel teelõigul lubatud heades liiklusoludes.

Tähtis: kiiruse paneelil kuvatav piirkiirus on indikatiivne. Järgi alati tegelikke kiiruspiiranguid ja arvesta teeoludega.

Sõidukitüübi määramine

Minu sõiduki teave

Tähtis: marsruudi planeerimine kindlale sõidukitüübile on saadaval üksnes siis, kui veoki kaart on installitud. Kui veoki kaart ei ole installitud, planeeritakse selle asemel sõiduauto marsruut.

Minu sõiduk võimaldab valida kasutatava sõiduki tüübi, et seadme poolt planeeritav marsruut sobiks sõidukiga.

Igal sõidukitüübil on kohandatavad sätted mõõtude, massi ja maksimumkiiruse kohta. Sinu seadme poolt planeeritud marsruudid väldivad antud sõidukitüübile määratud piiranguid ning arvestavad sõiduki erisätetega. Järgnevas nimekirjas on näited marsruudipiirangute kohta.

- Väikeveokile arvutatud marsruut võib erineda sõiduauto marsruudist, kuna massi või kõrguse piirangud on erinevad.
- Veokitel võib olla lubatud läbi linna sõita vaid kindlaid teid mööda.
- Suurele sõidukile, näiteks bussile või veokile planeeritud marsruut eelistab suuremaid teid, eeldab madalamat keskmist kiirust ning valib ilma järskude pööranguteta teid.

Tähtis: sa pead tähele panema kõiki liiklusmärke, eriti sõiduki mõõtude ja massiga seonduvaid. Me ei saa garanteerida, et sa ei kohta neid marsruudil ja taoliste piirangute eiramine võib olla ohtlik ja ebaseaduslik.

Sõidukitüübi määramine

Saad määrata oma sõiduki tüübi ja kindlad sätted, et sinu seadmega planeeritud marsruut sobiks sinu sõidukile. Kui tahad oma Bridgei kasutada teist tüüpi sõidukis, muuda sõiduki tüüpi ja sätteid.

Märkus: teatud navigatsiooniseadmete puhul palutakse sul seadme esmakordsel käivitamisel seadistada oma sõiduki profiil.

1. Vali põhimenüüs **Sätted**, seejärel vali **Minu sõiduk**.

   Kuvatakse ekraan **Minu sõiduk**.
2. Vali **Sõiduki tüüp** ja seejärel näidatud nimekirjast oma sõidukitüüp.

Ekraanil **Minu sõiduk** esitatakse valitud sõidukitüübi sätted.

3. Vali ükshaaval sätted ning sisesta oma sõidukitüübi väärtus. Kui säte ei ole marsruuti piirav tegur, näiteks **Maksimumkiirus**, võid selle määrata nulliks.

   Nõuanne: bussi- ja veokitüüpide puhul on mõõdud, mass ja maksimumkiirus eelnevalt määratud. Kohanda sätteid, et need sobiksid sinu sõiduki tegelike näitajatega.

   Tähtis: nullile seatud sätteid ei kasutata marsruudi planeerimisel piirangute määramiseks.

4. Kui sinu sõiduk on veok, mis transpordib ohtlikke materjale, vali **HAZMAT** ja vali transporditava ohtliku veose liik.
5. Mine tagasi kaardivaatesse ja planeeri marsruut.

   Planeeritakse marsruut, mis väldib marsruudipiiranguid, mis muidu sinu sõidukile rakenduksid.

Sa võid kõigi sõidukitüüpide puhul leida alternatiivse marsruudi või muuta marsruudi tüüpi, arvestades sõiduki erilisi sätteid.

Bussi või veoki marsruudi planeerimine

Kui planeerid marsruudi ja sinu sõiduki tüübiks on buss või veok, näidatakse sulle enne marsruudi arvutamist Minu sõiduki kuva. Kontrolli, et sinu sõiduki sätted on õiged ja vali siis jätkamisnupp:

Planeeritakse marsruut ning algab sinu juhendamine sihtkohta. Niipea kui sõitma hakkad, kuvatakse automaatselt juhtvaadet.

Marsruudipiirangute vaatamine

Kui sinu sõidukitüübiks on määratud buss või veok, näed marsruudipiiranguid sõidu ajal juhtvaates ning kaardivaates, kui oled marsruudi planeerinud. Kaardivaates piirangutega teede nägemiseks suurenda.

Piirangutega tee on näidatud värviliselt. Kui sinu planeeritud marsruut kasutab piirangutega teed, siis on piirangutega osa näidatud punkteeritult.

Tähtis: sa pead tähele panema kõiki liiklusmärke, eriti sõiduki mõõtude ja massiga seonduvaid. Me ei saa garanteerida, et sa ei kohta neid marsruudil ja taoliste piirangute eiramine võib olla ohtlik ja ebaseaduslik.

Kiirotsingu kasutamine

Otsingu teave

Kasuta otsingut, et leida mitmesuguseid kohti ning nende juurde navigeerida. Saad otsida järgmist teavet.

- Kindlat aadressi, näiteks trüki sisse **123 Oxford Street, London**.
- Osalist aadressi, näiteks trüki sisse **Oxford st Lon**.
- Koha tüüpi, näiteks trüki sisse **bensiinijaam** või **restoran**.
- Koha nime, näiteks trüki sisse **Starbucks**.
- Postiindeksit, näiteks Londoni Oxford Streeti leidmiseks trüki sisse **W1D 1LL**.
- Linna järgi, et navigeerida kesklinna, näiteks trüki sisse **London**.
- Huvipunkti (HP-d) oma asukoha lähistel, näiteks trüki sisse **restoran minu lähedal**.
- Kaardikoodi, näiteks trüki sisse **WH6SL.TR10**
- Geograafilised koordinaadid, näiteks trüki sisse:
  N 51°30′31″ W 0°08′34″.

Nõuanne: et leida mõni kindel tänav Suurbritannias või Madalmaades, sisesta postiindeks, jäta tühik ja sisesta majanumber. Näide: **1017CT 35**. Teistes riikides on sihtnumbri piirkonnapõhised ning esitatakse loendina sobivatest linnadest, asulatest ja tänavatest sinu otsingutulemustes.

Marsruudi planeerimine HP-ni otsingu abil

Oluline: turvalisuse huvides ja sõidu ajal tähelepanu kõrvalejuhtimise vältimiseks peaksid planeerima marsruudi alati enne sõidu alustamist.

HP tüübi või kindla HP juurde marsruudi planeerimiseks kasutades otsingut, toimi järgmiselt.

1. Vali põhimenüü nupuga põhimenüü.

2. Vali **Otsing**.

   Avaneb otsingumenüü koos klaviatuuriga.
3. Kasuta klaviatuuri, et sisestada selle koha nimi, kuhu soovid marsruudi planeerida.

Nõuanne: kui vajutad ja hoiad all klaviatuuri täheklahvi, saad ligipääsu lisatähemärkidele, juhul kui need saadaval on. Näiteks tähemärkidele „3 e è é ê ë” jt ligipääsu saamiseks vajuta ja hoia all tähte „e”.

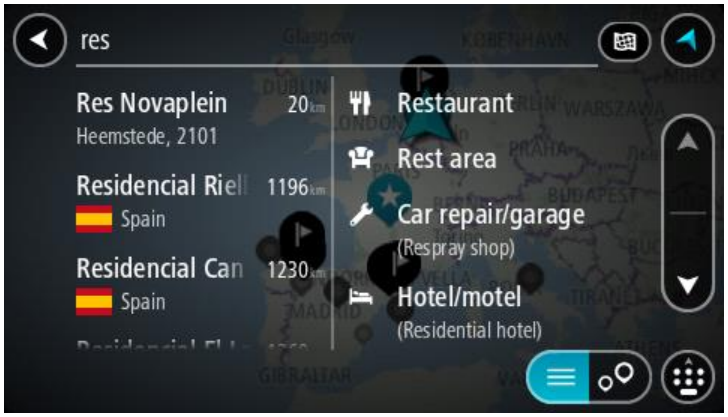

Saad otsida HP (huvipunkti) tüüpi, nt restorani või turismiatraktsiooni. Teine variant on otsida mõnd kindlat HP-d, nt „Rosie's Pizzeria”.

Märkus: otsing teostatakse kogu kaardil. Kui soovid otsingusätteid muuta, vali otsingukastist paremal olev nupp. Pärast seda saab muuta, kust otsitakse – näiteks ühelt marsruudilt või kindlast linnast.

4. Trükkimise ajal näidatakse tulpades sisestussoovitusi. Võid jätkata tähtede sisestamist või valida soovitatud variandi.

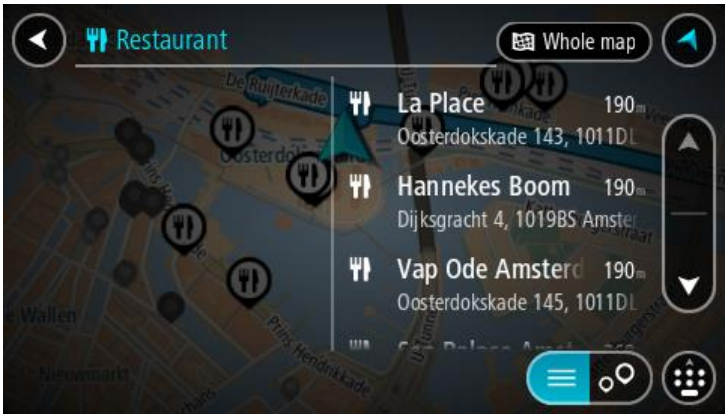

Nõuanne: rohkemate tulemuste nägemiseks peida klaviatuur või keri tulemuste loendis allapoole.

Nõuanne: tulemuste kaardil kuvamise või loendina vaatamise valimiseks vali loendi/kaardi nupp:

5. Vali HP tüüp või kindel HP. Kui valisid HP tüübi, vali soovitud HP.

   Asukoht kuvatakse kaardil.

6. Et HP kohta rohkem teavet näha, vali HP kaardil ja vali hüpikmenüü nupp. Vali hüpikmenüüst **Rohkem teavet**.

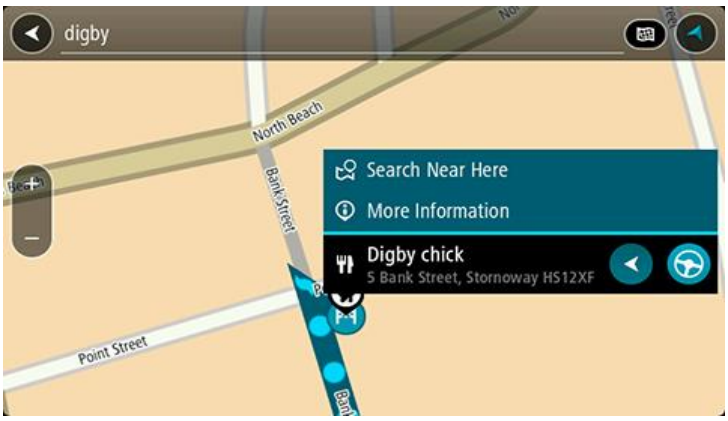

Siis näed HP kohta rohkem teavet, näiteks telefoninumbrit, täielikku aadressi ja e-posti aadressi.

7. Et planeerida marsruuti sellesse sihtkohta, vali **Sõida**.

   Planeeritakse marsruut ning algab sinu juhendamine sihtkohta. Niipea kui sõitma hakkad, kuvatakse automaatselt juhtvaadet.

Nõuanne: kui sinu sihtkoht on teises ajavööndis, näed sa kas pluss- või miinusmärki ning ajavahet tundides ja pooltundides saabumisinfo paneelil. Hinnanguline saabumisaeg on sihtkoha kohalikus ajas.

Nõuanne: võid lisada peatuse juba planeeritud marsruudile.

Nõuanne: saad marsruudi salvestada Minu marsruutide abil.

Marsruudi planeerimine HP-ni võrguotsingu abil

Oluline: turvalisuse huvides ja sõidu ajal tähelepanu kõrvalejuhtimise vältimiseks peaksid planeerima marsruudi alati enne sõidu alustamist.

Märkus: võrgus otsimine on saadaval üksnes võrguühendusega seadmetel. Et oma Bridge võrgust leida, pead olema ühendatud TomTomi teenustega.

Kui tegid HP otsingu, kuid ei leidnud otsitavat HP-d, saad otsida võrgust TomTom Placesist. HP-de leidmiseks võrguotsinguga toimi järgmiselt:

1. Otsi HP-d põhimenüüst otsinguga.

   Otsingutulemused kuvatakse kahes tulbas.

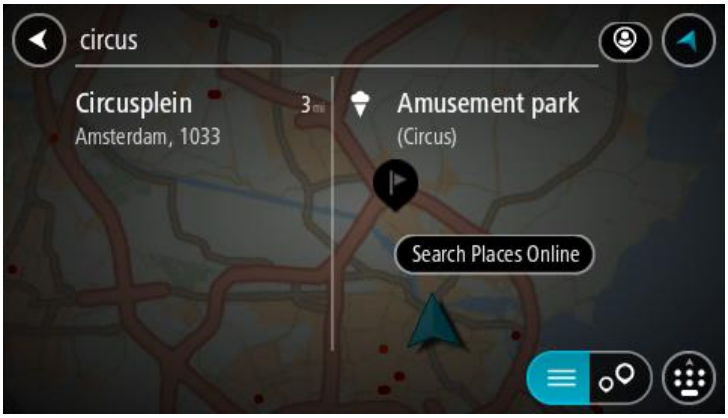

2. Vali **Otsi kohti võrgust**.
3. Sisesta klaviatuuri abil soovitud HP nimi ja vajuta klaviatuuril otsingunuppu.

Nõuanne: kui vajutad ja hoiad all klaviatuuri täheklahvi, saad ligipääsu lisatähemärkidele, juhul kui need saadaval on. Näiteks tähemärkidele „3 e è é ê ë” jt ligipääsu saamiseks vajuta ja hoia all tähte „e”.

Saad otsida HP (huvipunkti) tüüpi, nt restorani või turismiatraktsiooni. Teine variant on otsida mõnd kindlat HP-d, nt „Rosie's Pizzeria”.

Märkus: sa saad otsida oma praeguse asukoha lähedalt, asulast või linnast või oma sihtkohta lähedalt. Kui soovid otsingusätteid muuta, vali otsingukastist paremal olev nupp.

Otsingutulemused kuvatakse tulbana.

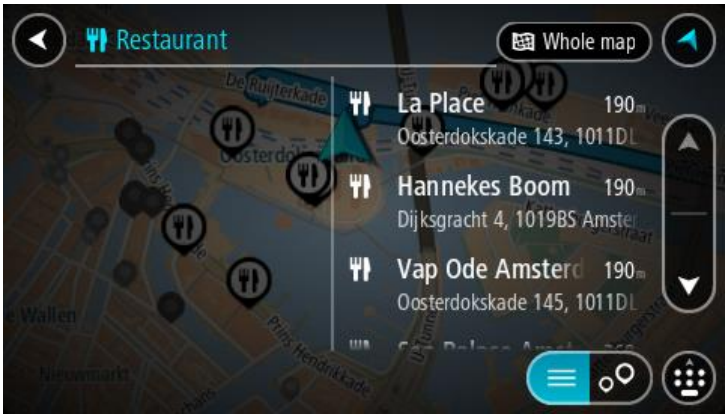

Nõuanne: rohkemate tulemuste nägemiseks peida klaviatuur või keri tulemuste loendis allapoole.

Nõuanne: tulemuste kaardil kuvamise või loendina vaatamise valimiseks vali loendi/kaardi nupp:

4. Vali loendist HP.

   Asukoht kuvatakse kaardil.

5. Et HP kohta rohkem teavet näha, vali HP kaardil ja vali hüpikmenüü nupp. Vali hüpikmenüüst **Rohkem teavet**.

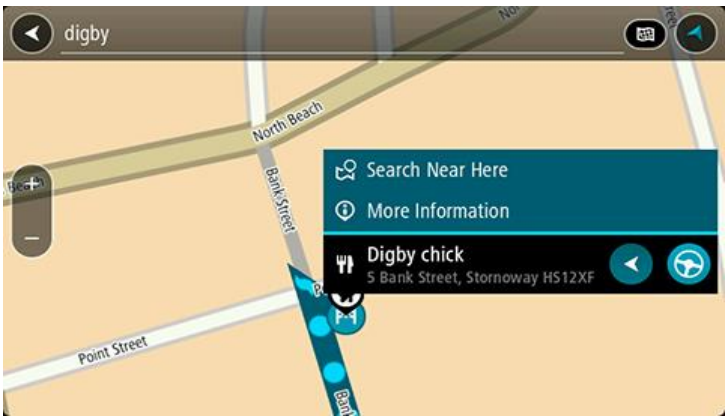

   Siis näed HP kohta rohkem teavet, näiteks telefoninumbrit, täielikku aadressi ja e-posti aadressi.

6. Et planeerida marsruuti sellesse sihtkohta, vali **Sõida**.

   Planeeritakse marsruut ning algab sinu juhendamine sihtkohta. Niipea kui sõitma hakkad, ilmub automaatselt juhtvaade.

Nõuanne: kui sinu sihtkoht on teises ajavööndis, näed sa kas pluss- või miinusmärki ning ajavahet tundides ja pooltundides saabumisinfo paneelil. Hinnanguline saabumisaeg on sihtkoha kohalikus ajas.

Nõuanne: sa saad lisada peatuse marsruudile, mille oled juba planeerinud.

Nõuanne: saad marsruudi salvestada Minu marsruutide abil.

Otsisõnade sisestamine

Vali käsk **Otsing** põhimenüüs, see käivitab aadresside ja HP-de otsingu. Avaneb otsingukuva koos klaviatuuri ja järgmiste nuppudega:

Nõuanne: kogu otsingukuva esitamiseks peida seadme klaviatuur.

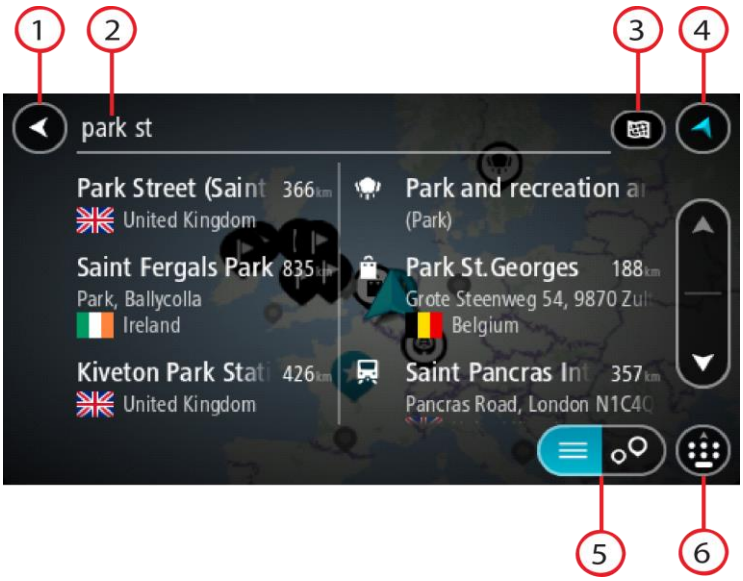

1. **Nool tagasi**.

   Seda nuppu vajutades saad tagasi eelmisele kuvale.

2. **Otsingu sisestuskast**.

   Sisesta siia oma otsisõna. Sisestamise ajal näidatakse sobivaid aadresse ja HP-sid.

   Nõuanne: kui vajutad ja hoiad all klaviatuuri täheklahvi, saad ligipääsu lisatähemärkidele, juhul kui need saadaval on. Näiteks tähemärkidele „3 e è é ê ë” jt ligipääsu saamiseks vajuta ja hoia all tähte „e”.

   Nõuanne: redigeerimiseks vali kursori asetamiseks juba sisestatud sõna. Seejärel saad sisestada või kustutada tähemärke.

3. **Otsingu tüüp**.

   Vaikimisi otsitakse kogu kaardilt. Kui oled otsingut juba varem kasutanud, aktiveeritakse automaatselt viimati kasutatud otsingu tüüp. Vali see nupp, et muuta otsingu tüüpi:

Terve kaart

Vali see suvand, et otsida kogu kaardilt ilma otsinguraadiust piiramata Otsingu keskpunktiks on sinu praegune asukoht. Tulemusi esitatakse alates täpsest sobivusest.

Minu lähedal

Vali see suvand, et otsingu keskpunktiks oleks sinu GPS-asukoht. Tulemusi esitatakse kauguse järgi.

Asulas või linnas

Vali see suvand, et kasutada otsingu keskpunktina asulat või linna.

Sisesta klaviatuuril asula või linna nimi. Kui oled otsingutulemuste loendist linna või asula välja valinud, saad otsida selles asulas paiknevat aadressi või HP-d.

Marsruudil

Kui marsruut on planeeritud, võid valida selle suvandi, et otsida marsruudilt teatud tüüpi asukohti, näiteks bensiinijaamu. Küsimise peale sisesta asukoha tüüp ning vali see parempoolsest tulbast, et otsingut alustada.

Sihtkoha lähedal

Kui marsruut on planeeritud, võid valida selle suvandi, et kasutada sihtkohta oma otsingu keskpunktina.

Laiuskraad Pikkuskraad

Vali see, et sisestada laius- ja pikkuskraadidega koordinaadid.

4. **Vaate nupp**.
   Vali see nupp, et minna tagasi kaardivaatesse või juhtvaatesse.
5. **Loendi/kaardi nupp**.
   Vali see nupp, et kuvada tulemusi kas loendis või kaardil.
6. **Näita/peida klaviatuuri**.
   Vali see nupp, et näidata klaviatuuri. Peida klaviatuur seadme tagasivõtufunktsiooniga.

Nõuanne: otsingu tühistamiseks vali ekraani ülemisest parempoolsest nurgast kaardi/juhtvaate nupp.

Töö otsingutulemustega

Otsingutulemused kuvatakse kahes tulbas.

Aadresse ja linnade nimetusi kuvatakse vasakus tulbas, HP-sid, HP-de tüüpe ja kohti kuvatakse paremas tulbas. Otsingutulemustes näidatakse ka viimaseid sihtkohti ja salvestatud kohti.

Nõuanne: rohkemate tulemuste nägemiseks peida klaviatuur või keri tulemuste loendis allapoole.

Nõuanne: tulemuste kaardil kuvamise või loendina vaatamise valimiseks vali loendi/kaardi nupp:

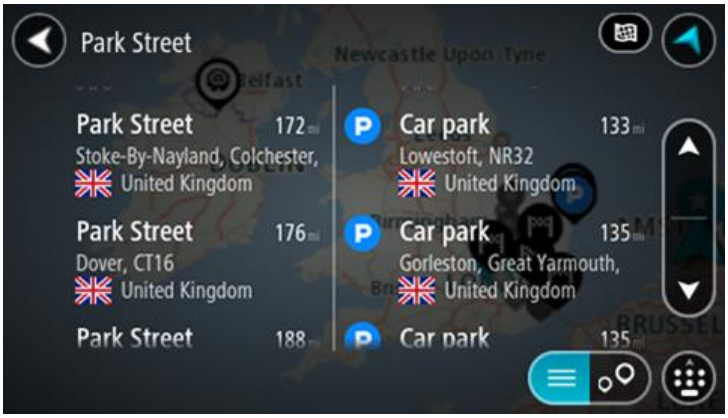

Kui valid tulemuste loendist aadressi, saad valida, kas näidata seda kaardil, lisada ristmik või planeerida sellesse asukohta marsruut. Täpse aadressi leidmiseks saad sisestada ka maja numbri.

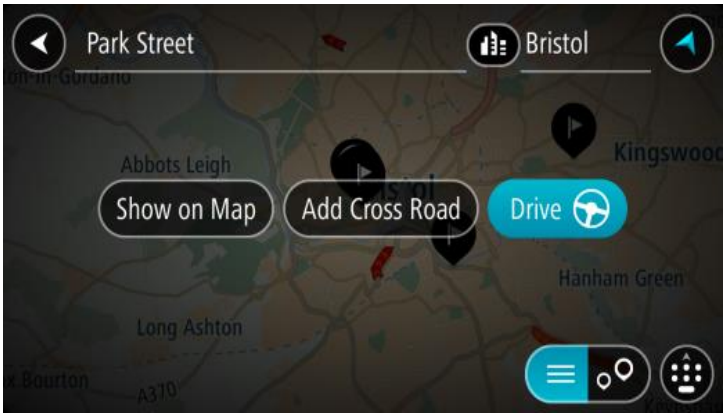

Kui sa näitad tulemust kaardil, saad kasutada hüpikmenüüd, et lisada asukoht Minu kohtadesse. Kui marsruut on juba planeeritud, saad lisada asukoha oma praegusele marsruudile.

Märkus: täpseimaid otsingutulemusi näidatakse kaardil. Suurendades näidatakse järk-järgult ka väiksema tabavusega otsingutulemusi.

Sihtnumbritest

Sihtnumbri järgi otsides sõltuvad tulemused otsinguriigis kasutatavatest sihtnumbrite tüüpidest.

Kasutatakse järgmisi sihtnumbrite tüüpe:

- Sihtnumbrid juhivad sind tänava või tänavaosani.
- Sihtnumbrid võivad juhtida sind linnani, maapiirkonnas mitme külani ning suurtes linnades linnaosani.

Tänavate sihtnumbrid

Näiteks Madalmaades ja Suurbritannias kasutatakse seda tüüpi sihtnumbreid. Kui otsid seda tüüpi sihtnumbrit kasutades, sisesta sihtnumber, jäta tühik ning seejärel võid sisestada majanumbri. Näide: „1017CT 35”. Sinu seade planeerib marsruudi kindla majani või kindlal tänaval oleva hooneni.

Piirkondade sihtnumbrid

Sellist tüüpi sihtnumbreid kasutatakse riikides nagu Saksamaa, Prantsusmaa ja Belgia. Kui otsingu aluseks on piirkonna sihtnumber, sisaldab tulemus kõiki tänavaid ühes linnaosas, kogu asulas või kõiki selle sihtnumbriga külasid.

Piirkonna sihtnumbri kasutamisel võivad otsingutulemused viidata mitmele riigile.

Märkus: piirkonna sihtnumbri kasutamisel ei sisalda otsingutulemused üksikut aadressi.

Seda tüüpi sihtnumber on siiski väga kasulik otsingutulemuste arvu vähendamisel. Näiteks Saksamaal annab otsing „Neustadt" pika loendi võimalikke tulemusi. Kui otsingusõnale lisada tühik ja seejärel piirkonna sihtnumber, kitsendatakse otsingut ja tulemusena kuvatakse sinu otsitavat linna Neustadt.

Kui tahad otsida linna, sisesta piirkonna sihtnumber ja vali tulemuste hulgast sinu soovitud linna kesklinna piirkond.

Kaardikoodidest

Riikides, kus teedel ja majadel ei ole nimesid ega aadresse, saab selle asemel kasutada kaardikoode. Kaardikood kirjeldab asukohta.

Kõigil maakera asukohtadel, sh ka meres asuvatel, näiteks saartel ja naftaplatvormidel, on oma kaardikood. Kaardikoodid on lühikesed, kergesti äratuntavad, meeldejäävad ja hõlpsasti edasiantavad. Nad annavad asukoha edasi paari meetri täpsusega, millest igapäevakasutuses piisab.

Mine aadressile mapcode.com, et saada juhiseid asukoha kaardikoodi leidmiseks.

Kaardikoodid on täpsemad ja paindlikumad kui visiitkaartidel olevad aadressid. Saad valida, millist asukohta soovid oma aadressiga siduda, näiteks peasissekäiku või parkla sissekäiku.

HP tüüpide ikoonide loend

Õigus- ja rahandusteenused

Kohtumaja

Rahavahetuspunkt

Õigusabi – juristid

Finantsasutus

Õigusabi – muud teenused

Toitlustusteenused

Lähikauplus

Kiirtoidurestoran

Restoran

Hiina restoran

Majutus

Hotell või motell

Luksushotell

Laagrikoht

Odavketi hotell

Hädaabi-teenused

Haigla või polikliinik

Hambaarst

Politseijaoskond

Veterinaar

Arst

Tuletõrjedepoo

Autoteenused

Välisparkimine

Bensiinijaam

Parkimismaja

Autopesula

Automüüja

Sõidukite ülevaatuspunkt

Autorent

Elektriautode laadimis-punkt(id)

Rendiautode parkla

Autoparandus

Muud teenused

Saatkond

Lemmikloomade teenused

Valitsusasutus

Telekommunikatsioon

Ettevõte

Kogukonnateenused

Postkontor

Apteek

Ostukeskus

Iluteenused

Turismiinfo kontor

Pood

Haridus

Kolledž või ülikool

Kool

Raamatukogu

Messikeskus

Vabaajaveetmisega seotud teemad

Kasiino

Vinoteek

Teater

Vaatamisväärsus

Kino

Loomaaed

Kontserdimaja

Lõbustuspark

Muuseum

Näitustemaja

Ooper

Kultuurikeskus

Ööelu

Vabaajakeskus

Miniloomaaed

Sport

Spordiväljak

Ujula

Mäetipp

Veespordikeskus

Rand

Tenniseväljak

Park või puhkeala

Liuväli

Jahi- või külalissadam

Spordikeskus

Staadion

Golfiväljak

Religioossed teemad

Kirik

Palvela

Reisimine

Raudteejaam

Mägitee

Lennujaam

Maaliline vaade või panoraamvaade

Laevaterminal

Sihtnumber

Märkus: ei ole kõikides riikides kasutusel.

Piiripunkt

Elumajade piirkond

Bussijaam

Kesklinn

Tollivärav

Elektriauto laadimisjaamad

Puhkeala

Veokite peatuskoht

Marsruudi koostamine

Marsruudi planeerimine aadressini otsingu abil

Oluline: turvalisuse huvides ja sõidu ajal tähelepanu kõrvalejuhtimise vältimiseks peaksid planeerima marsruudi alati enne sõidu alustamist.

Planeerimaks marsruuti aadressini, kasutades otsingut, toimi järgmiselt:

1. Vali põhimenüü nupuga põhimenüü.

2. Vali **Otsing**.

Avaneb otsingumenüü koos klaviatuuriga.

3. Kasuta klaviatuuri, et sisestada selle koha nimi, kuhu soovid marsruudi planeerida.

Nõuanne: kui vajutad ja hoiad all klaviatuuri täheklahvi, saad ligipääsu lisatähemärkidele, juhul kui need saadaval on. Näiteks tähemärkidele „3 e è é ê ë” jt ligipääsu saamiseks vajuta ja hoia all tähte „e”.

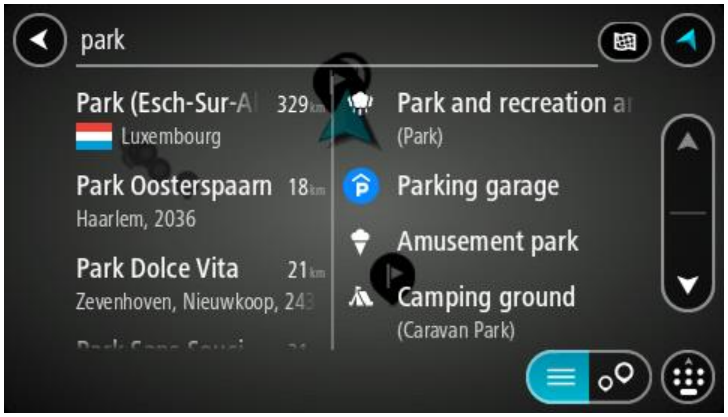

Saad otsida aadressi, asulat, linna, sihtnumbrit või kaardikoodi.

Nõuanne: et leida mõni kindel tänav Suurbritannias või Madalmaades, sisesta postiindeks, jäta tühik ja sisesta majanumber. Näide: **1017CT 35**. Teistes riikides on sihtnumbri piirkonnapõhised ning esitatakse loendina sobivatest linnadest, asulatest ja tänavatest sinu otsingutulemustes.

Märkus: otsing teostatakse kogu kaardil. Kui soovid otsingusätteid muuta, vali otsingukastist paremal olev nupp. Siis saab muuta, kust otsitakse – näiteks ühelt marsruudilt või kindlast linnast.

4. Aadressi sisestades näidatakse tulpades sisestussoovitusi. Võid jätkata tähtede sisestamist või valida soovitatud variandi.

Nõuanne: rohkemate tulemuste nägemiseks peida klaviatuur või keri tulemuste loendis allapoole.

Nõuanne: tulemuste kaardil kuvamise või loendina vaatamise valimiseks vali loendi/kaardi nupp:

5. Vali pakutud aadress.

6. Sisesta võimalusel majanumber, kui sa ei ole seda juba sisestanud.

Nõuanne: Kui sisestad majanumbri, mida ei leita, siis ilmub number punasena. Sõidunupp kuvab lähima leitud majanumbri. Saad sisestada uue majanumbri või valida **Sõida**, et sõita lähima leitud majanumbrini

7. Vali **Sõida**.

   Planeeritakse marsruut ning algab sinu juhendamine sihtkohta. Niipea kui sõitma hakkad, kuvatakse automaatselt juhtvaadet.

Nõuanne: kui sinu sihtkoht on teises ajavööndis, näed sa kas pluss- või miinusmärki ning ajavahet tundides ja pooltundides saabumisinfo paneelil. Hinnanguline saabumisaeg on sihtkoha kohalikus ajas.

Nõuanne: võid lisada peatuse juba planeeritud marsruudile.

Nõuanne: saad marsruudi salvestada Minu marsruutide abil.

Marsruudi koostamine kesklinna

Oluline: turvalisuse huvides ja sõidu ajal tähelepanu kõrvalejuhtimise vältimiseks peaksid planeerima marsruudi alati enne sõidu alustamist.

Otsingu abil kesklinna suunduva marsruudi leidmiseks toimi järgmiselt.

1. Vali põhimenüü nupuga põhimenüü.

2. Vali **Otsing**.

   Avaneb otsingumenüü koos klaviatuuriga.

3. Sisesta klaviatuuril koha nimi, kuhu soovid marsruuti planeerida.

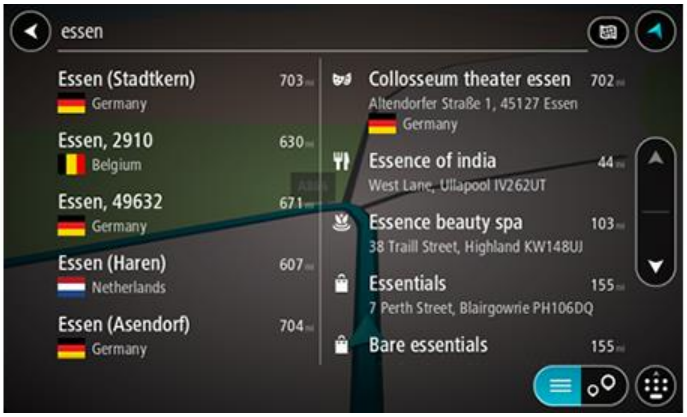

   Saad otsida asulat, linna või postiindeksit.

   Nõuanne: linna otsimisel saad kasutada postiindeksit või asukohariigi nimetust. Näiteks võib otsing „Essen” anda tulemuseks palju vastuseid. Kui otsingusse sisestada Essen 2910 või Essen Belgium, kuvatakse seda linna otsingutulemuste loendis esimeste hulgas. Peale seda saad otsida linnas asuvaid sihtkohti.

   Märkus: otsingu käigus kasutatakse kogu kaarti. Kui soovid otsingusätteid muuta, vali otsingukastist paremal olev nupp. Siis saab muuta, kust otsitakse – näiteks ühelt marsruudilt või kindlast linnast.

4. Aadressi sisestades näidatakse tulpades sisestussoovitusi. Võid jätkata tähtede sisestamist või valida soovitatud variandi.

   Nõuanne: rohkemate tulemuste nägemiseks peida klaviatuur või keri tulemuste loendis allapoole.

   Nõuanne: tulemuste kaardil kuvamise või loendina vaatamise valimiseks vali loendi/kaardi nupp:

5. Valige vasakust tulbast linn.

Linna nime kuvatakse otsingu sisestusväljast paremal ja kesklinna HP-d allpool, paremas tulbas.

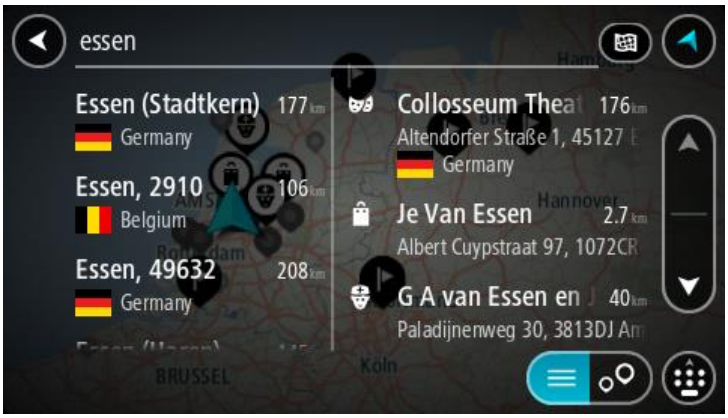

6. Vali kesklinna HP.
   Kesklinna asukohta kuvatakse kaardil.

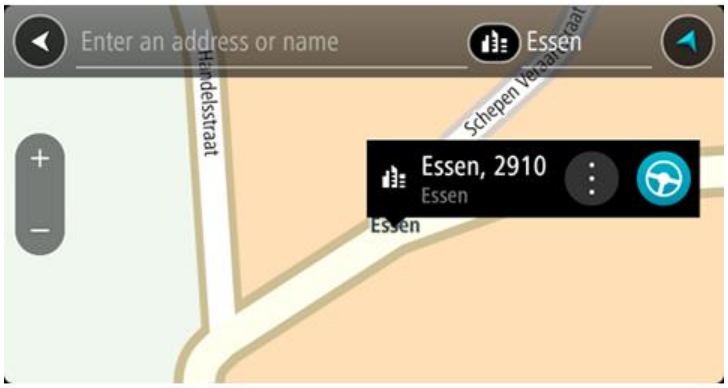

7. Vali **Sõida**.
   Planeeritakse marsruut ning algab sinu juhendamine sihtkohta. Niipea kui sõitma hakkad, kuvatakse automaatselt juhtvaadet.

Nõuanne: kui sinu sihtkoht on teises ajavööndis, näed sa kas pluss- või miinusmärki ning ajavahet tundides ja pooltundides saabumisinfo paneelil. Hinnanguline saabumisaeg on sihtkoha kohalikus ajas.

Nõuanne: võid lisada peatuse juba planeeritud marsruudile.

Nõuanne: saad marsruudi salvestada Minu marsruutide abil.

Marsruudi planeerimine HP-ni otsingu abil

Oluline: turvalisuse huvides ja sõidu ajal tähelepanu kõrvalejuhtimise vältimiseks peaksid planeerima marsruudi alati enne sõidu alustamist.

HP tüübi või kindla HP juurde marsruudi planeerimiseks kasutades otsingut, toimi järgmiselt.

1. Vali põhimenüü nupuga põhimenüü.

2. Vali **Otsing**.

Avaneb otsingumenüü koos klaviatuuriga.

3. Kasuta klaviatuuri, et sisestada selle koha nimi, kuhu soovid marsruudi planeerida.

Nõuanne: kui vajutad ja hoiad all klaviatuuri täheklahvi, saad ligipääsu lisatähemärkidele, juhul kui need saadaval on. Näiteks tähemärkidele „3 e è é ê ë” jt ligipääsu saamiseks vajuta ja hoia all tähte „e”.

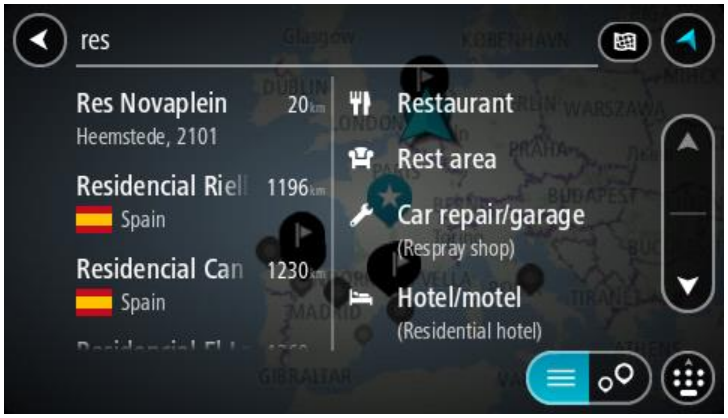

Saad otsida HP (huvipunkti) tüüpi, nt restorani või turismiatraktsiooni. Teine variant on otsida mõnd kindlat HP-d, nt „Rosie's Pizzeria”.

Märkus: otsing teostatakse kogu kaardil. Kui soovid otsingusätteid muuta, vali otsingukastist paremal olev nupp. Pärast seda saab muuta, kust otsitakse – näiteks ühelt marsruudilt või kindlast linnast.

4. Trükkimise ajal näidatakse tulpades sisestussoovitusi. Võid jätkata tähtede sisestamist või valida soovitatud variandi.

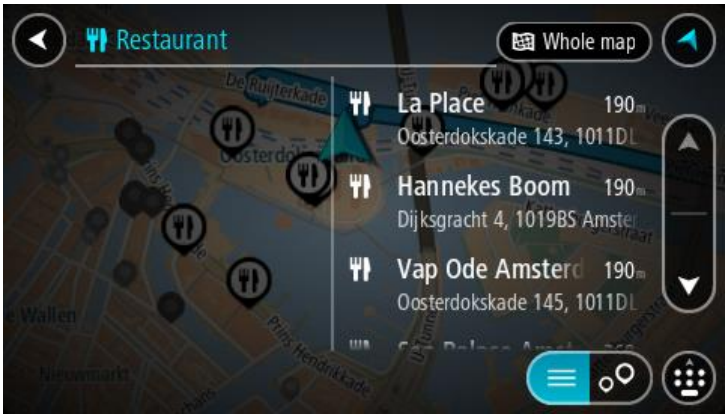

Nõuanne: rohkemate tulemuste nägemiseks peida klaviatuur või keri tulemuste loendis allapoole.

Nõuanne: tulemuste kaardil kuvamise või loendina vaatamise valimiseks vali loendi/kaardi nupp:

5. Vali HP tüüp või kindel HP. Kui valisid HP tüübi, vali soovitud HP.

   Asukoht kuvatakse kaardil.

6. Et HP kohta rohkem teavet näha, vali HP kaardil ja vali hüpikmenüü nupp. Vali hüpikmenüüst **Rohkem teavet**.

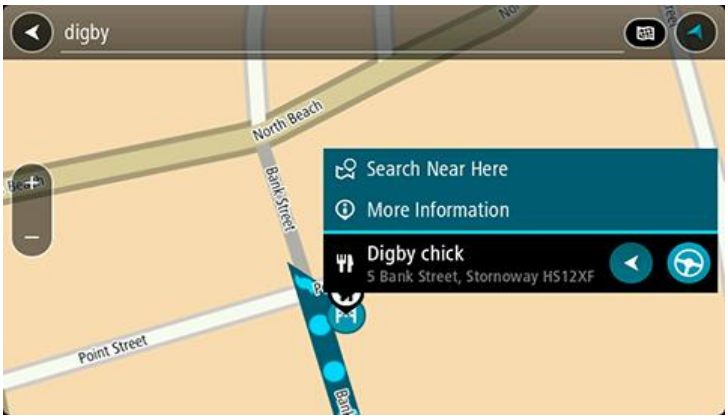

   Siis näed HP kohta rohkem teavet, näiteks telefoninumbrit, täielikku aadressi ja e-posti aadressi.

7. Et planeerida marsruuti sellesse sihtkohta, vali **Sõida**.

   Planeeritakse marsruut ning algab sinu juhendamine sihtkohta. Niipea kui sõitma hakkad, kuvatakse automaatselt juhtvaadet.

Nõuanne: kui sinu sihtkoht on teises ajavööndis, näed sa kas pluss- või miinusmärki ning ajavahet tundides ja pooltundides saabumisinfo paneelil. Hinnanguline saabumisaeg on sihtkoha kohalikus ajas.

Nõuanne: võid lisada peatuse juba planeeritud marsruudile.

Nõuanne: saad marsruudi salvestada Minu marsruutide abil.

Marsruudi planeerimine HP-ni võrguotsingu abil

Oluline: turvalisuse huvides ja sõidu ajal tähelepanu kõrvalejuhtimise vältimiseks peaksid planeerima marsruudi alati enne sõidu alustamist.

Märkus: võrgus otsimine on saadaval üksnes võrguühendusega seadmetel. Et oma Bridge võrgust leida, pead olema ühendatud TomTomi teenustega.

Kui tegid HP otsingu, kuid ei leidnud otsitavat HP-d, saad otsida võrgust TomTom Placesist. HP-de leidmiseks võrguotsinguga toimi järgmiselt:

1. Otsi HP-d põhimenüüst otsinguga.

   Otsingutulemused kuvatakse kahes tulbas.

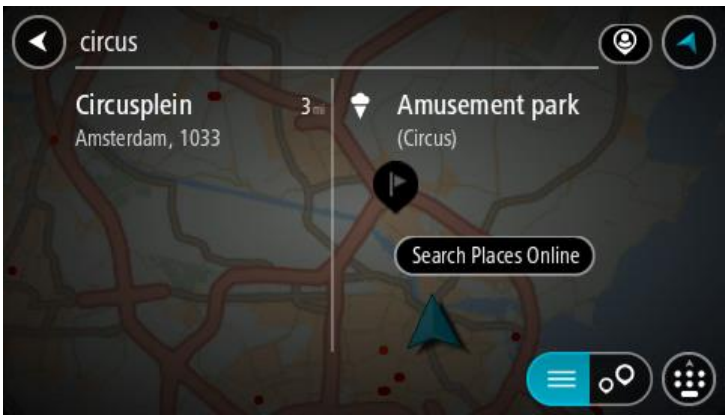

2. Vali **Otsi kohti võrgust**.
3. Sisesta klaviatuuri abil soovitud HP nimi ja vajuta klaviatuuril otsingunuppu.

Nõuanne: kui vajutad ja hoiad all klaviatuuri täheklahvi, saad ligipääsu lisatähemärkidele, juhul kui need saadaval on. Näiteks tähemärkidele „3 e è é ê ë" jt ligipääsu saamiseks vajuta ja hoia all tähte „e".

Saad otsida HP (huvipunkti) tüüpi, nt restorani või turismiatraktsiooni. Teine variant on otsida mõnd kindlat HP-d, nt „Rosie's Pizzeria".

Märkus: sa saad otsida oma praeguse asukoha lähedalt, asulast või linnast või oma sihtkohta lähedalt. Kui soovid otsingusätteid muuta, vali otsingukastist paremal olev nupp.

Otsingutulemused kuvatakse tulbana.

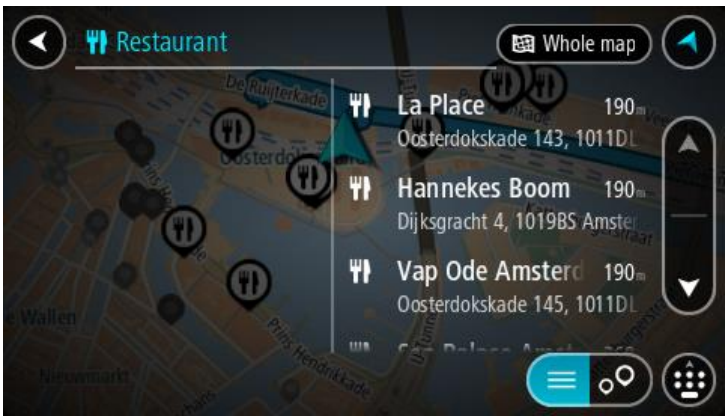

Nõuanne: rohkemate tulemuste nägemiseks peida klaviatuur või keri tulemuste loendis allapoole.

Nõuanne: tulemuste kaardil kuvamise või loendina vaatamise valimiseks vali loendi/kaardi nupp:

4. Vali loendist HP.

   Asukoht kuvatakse kaardil.
5. Et HP kohta rohkem teavet näha, vali HP kaardil ja vali hüpikmenüü nupp. Vali hüpikmenüüst **Rohkem teavet**.

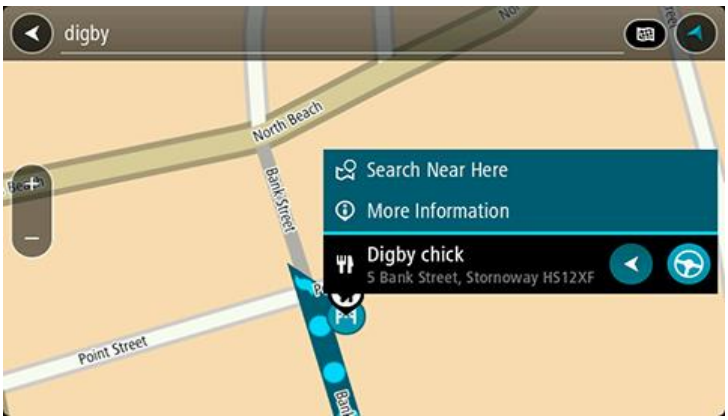

Siis näed HP kohta rohkem teavet, näiteks telefoninumbrit, täielikku aadressi ja e-posti aadressi.

6. Et planeerida marsruuti sellesse sihtkohta, vali **Sõida**.

Planeeritakse marsruut ning algab sinu juhendamine sihtkohta. Niipea kui sõitma hakkad, ilmub automaatselt juhtvaade.

Nõuanne: kui sinu sihtkoht on teises ajavööndis, näed sa kas pluss- või miinusmärki ning ajavahet tundides ja pooltundides saabumisinfo paneelil. Hinnanguline saabumisaeg on sihtkoha kohalikus ajas.

Nõuanne: sa saad lisada peatuse marsruudile, mille oled juba planeerinud.

Nõuanne: saad marsruudi salvestada Minu marsruutide abil.

Marsruudi planeerimine internetibrauseriga

Oluline: turvalisuse huvides ja sõidu ajal tähelepanu kõrvalejuhtimise vältimiseks peaksid planeerima marsruudi alati enne sõidu alustamist.

Nõuanne: seda funktsiooni ei saa kõikidel seadmetel kasutada.

Sa saad internetis otsida, kasutades Bridge internetibrauserit, seejärel vali tekst otsingutulemustest ja jaga seda TomTomi navigatsioonirakendusega. Marsruudi kaardi abil planeerimiseks toimi järgmiselt.

1. Ava Bridge internetibrauser ja otsi kohta või HP-d.
2. Vali HP aadress või nimi.

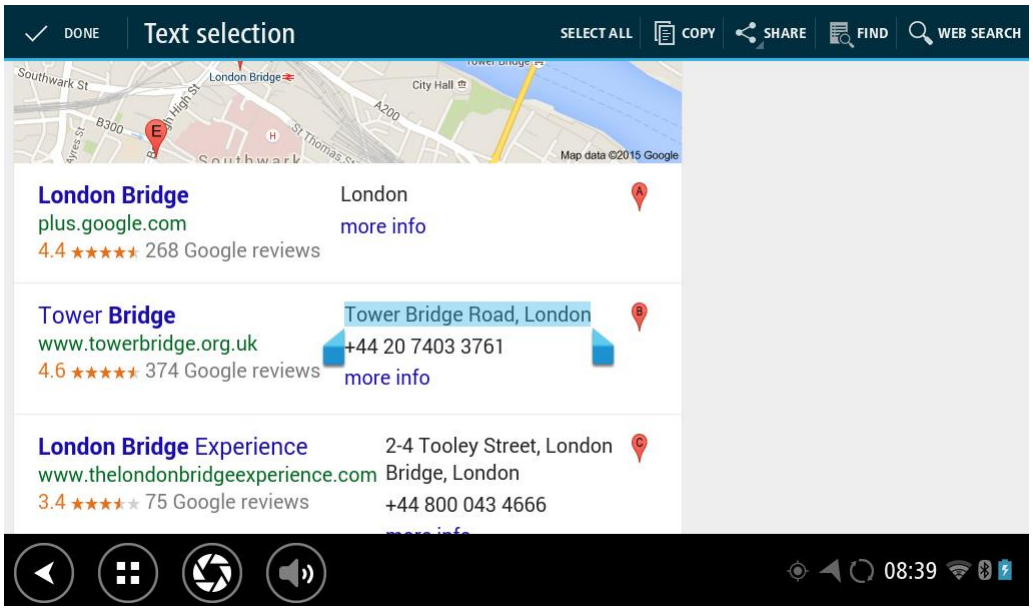

3. Jagamisvõimaluste näitamiseks vali nupp JAGA.

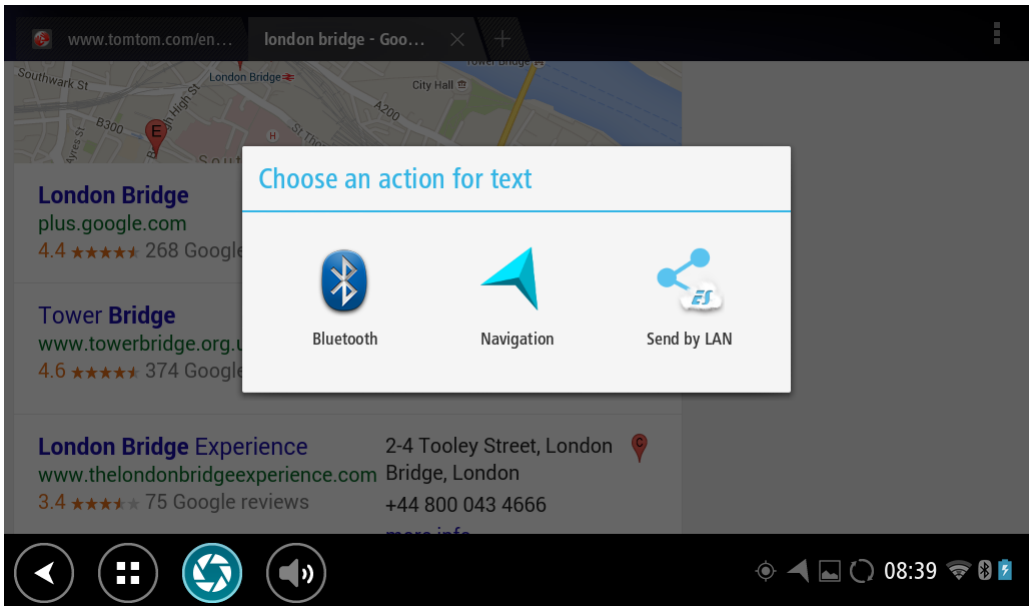

4. Vali **Navigatsioon**.

   Navigatsioonirakendus käivitub ning avaneb otsinguaken klaviatuuriga. Valitud tekst ilmub ekraani ülaserva ning tulpadesse ilmuvad valitud teksti põhised otsingusoovitused.

Nõuanne: rohkemate tulemuste nägemiseks peida klaviatuur või keri tulemuste loendis allapoole.

Nõuanne: tulemuste kaardil kuvamise või loendina vaatamise valimiseks vali loendi/kaardi nupp:

5. Vali aadressisoovitus ning sisesta võimalusel ja vajadusel majanumber.

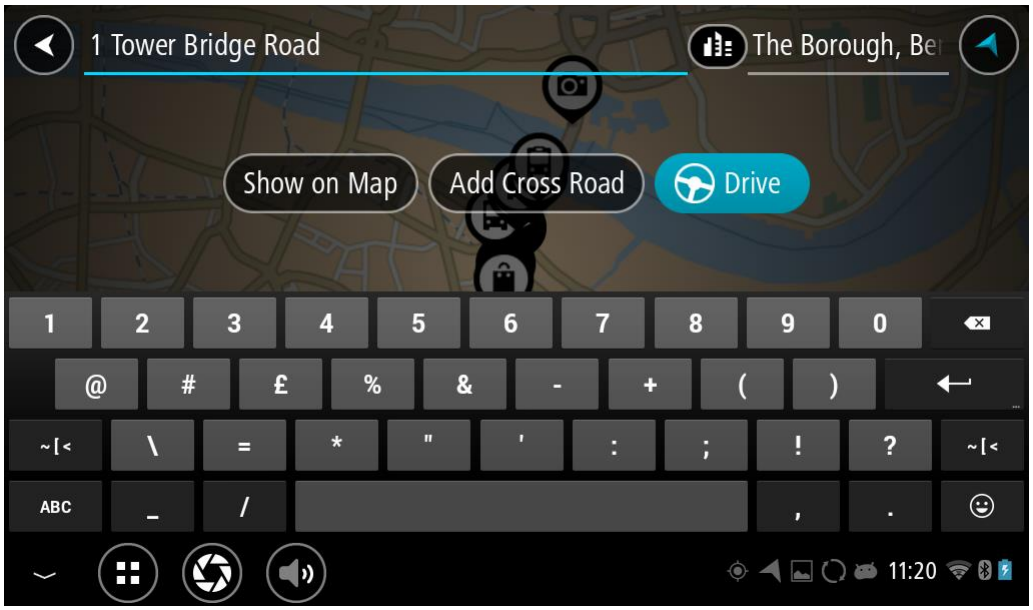

Nõuanne: Kui sisestad majanumbri, mida ei leita, siis ilmub number punasena. Sõidunupp kuvab lähima leitud majanumbri. Saad sisestad uue majanumbri või valida Sõida, et sõita lähima leitud majanumbrini.

6. Vali **Sõida**.

   Planeeritakse marsruut ning algab sinu juhendamine sihtkohta. Niipea kui sõitma hakkad, kuvatakse automaatselt juhtvaadet.

Nõuanne: kui sinu sihtkoht on teises ajavööndis, näed sa kas pluss- või miinusmärki ning ajavahet tundides ja pooltundides saabumisinfo paneelil. Hinnanguline saabumisaeg on sihtkoha kohalikus ajas.

Nõuanne: võid lisada peatuse juba planeeritud marsruudile.

Nõuanne: saad marsruudi salvestada Minu marsruutide abil.

Marsruudi planeerimine kaardi abil

Oluline: turvalisuse huvides ja sõidu ajal tähelepanu kõrvalejuhtimise vältimiseks peaksid planeerima marsruudi alati enne sõidu alustamist.

Marsruudi kaardi abil planeerimiseks toimi järgmiselt.

1. Liiguta kaarti ja suumi sisse, kuni näed sihtkohta, kuhu soovid navigeerida.

Nõuanne: võid valida ka kaardi sümboli, et avada hüpikmenüü, ja vajutada siis **sõidunuppu**, et planeerida marsruut sellesse asukohta

2. Olles leidnud ekraanil oma sihtkoha, vajuta sihtkoha valimiseks ekraanile ja hoia sõrme ekraanil umbes 1 sekund.
   Hüpikmenüü näitab lähimat aadressi.

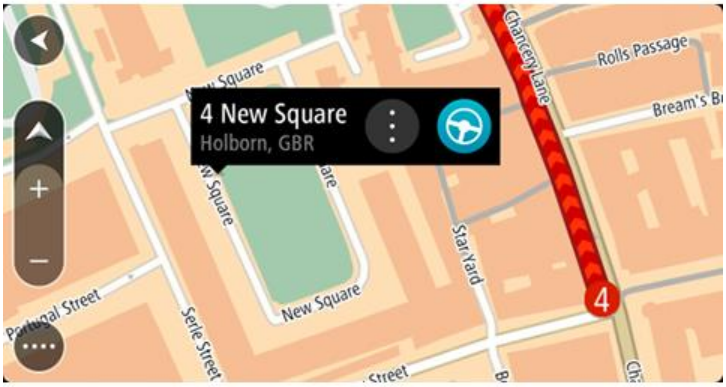

3. Et planeerida marsruuti sellesse sihtkohta, vali **Sõida**.
   Planeeritakse marsruut ning algab sinu juhendamine sihtkohta. Niipea kui sõitma hakkad, ilmub automaatselt juhtvaade.

Nõuanne: võid kasutada asukohta, mille valisid muul moel, nt lisades selle Minu kohtadesse hüpikmenüü nuppu vajutades.

Nõuanne: kui sinu sihtkoht on teises ajavööndis, näed sa kas pluss- või miinusmärki ning ajavahet tundides ja pooltundides saabumisinfo paneelil. Hinnanguline saabumisaeg on sihtkoha kohalikus ajas.

Nõuanne: võid lisada peatuse juba planeeritud marsruudile.
Nõuanne: saad marsruudi salvestada Minu marsruutide abil.

Marsruudi planeerimine Minu kohtade abil

Praegusest asukohast mõnda Minu kohad asukohta navigeerimiseks toimi järgmiselt.

1. Vali põhimenüü nupuga põhimenüü.

2. Vali **Minu kohad**.

Avaneb kõigi Minu kohtade loend.

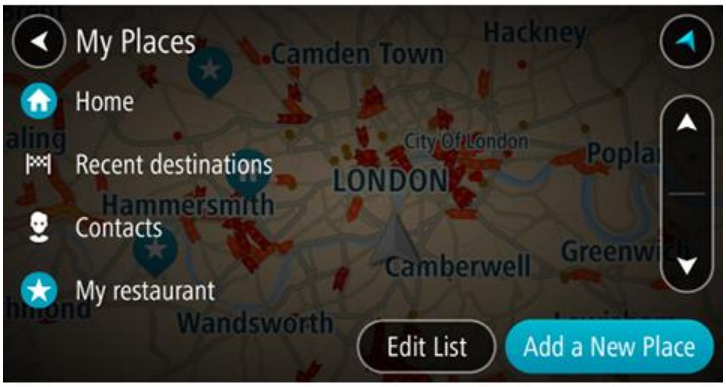

3. Vali koht, kuhu soovid navigeerida, näiteks Kodu.
   Sinu valitud kohta näidatakse kaardil koos hüpikmenüüga.

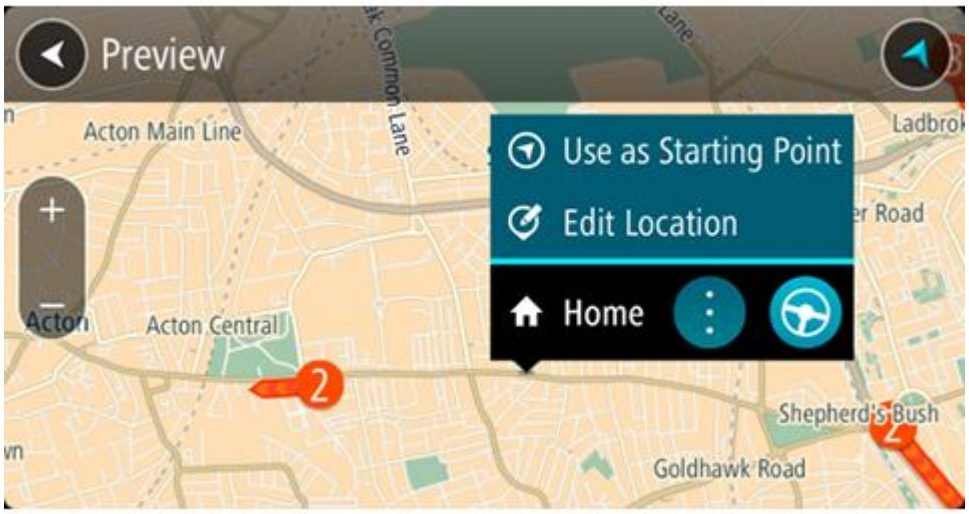

4. Et planeerida marsruuti sellesse sihtkohta, vali **Sõida**.
   Planeeritakse marsruut ning algab sinu juhendamine sihtkohta. Niipea kui sõitma hakkad, ilmub automaatselt juhtvaade.

Nõuanne: kui sinu sihtkoht on teises ajavööndis, näed sa kas pluss- või miinusmärki ning ajavahet tundides ja pooltundides saabumisinfo paneelil. Hinnanguline saabumisaeg on sihtkoha kohalikus ajas.

Nõuanne: võid lisada peatuse juba planeeritud marsruudile.

Nõuanne: saad marsruudi salvestada Minu marsruutide abil.

Marsruudi planeerimine koordinaatide abil

Oluline: turvalisuse huvides ja sõidu ajal tähelepanu kõrvalejuhtimise vältimiseks peaksid planeerima marsruudi alati enne sõidu alustamist.

Marsruudi koordinaatide abil planeerimiseks toimi järgmiselt.

1. Vali põhimenüü nupuga põhimenüü.

2. Vali **Otsing**.

Avaneb otsingumenüü koos klaviatuuriga.

3. Vali otsingunupu tüüp otsingukastist paremal.

4. Vali **Laiuskraad Pikkuskraad**.
5. Sisesta oma koordinaadid. Võid sisestada järgmisi koordinaaditüüpe:
   - Kümnendarvud, näiteks
     N 51.51000 W 0.13454
     51.51000 -0.13454

     Nõuanne: kümnendarvude kasutamisel ei ole vaja sisestada laiuskraadi ega pikkuskraadi tähistavat tähte. 0-meridiaanist lääne pool asuvate või ekvaatorist lõunas asuvate asukohtade koordinaatide ette tuleb lisada miinusmärk (-).
   - Kraadid, minutid ja sekundid, näiteks:
     N 51°30′31″ W 0°08′34″
   - GPS-i standardkoordinaadid, näiteks:
     N 51 30.525 W 0 08.569

Märkus: koordinaatide vahel asuv riba värvub punaseks, kui koordinaadid ei ole sinu Bridge poolt tuvastatavad.

6. Kui koordinaate sisestad, näidatakse soovitusi vastavalt sisestatule. Võid jätkata tähtede sisestamist või valida soovitatud variandi.
   Linnad ja teed kuvatakse vasakul, HP-d paremal.

Nõuanne: rohkemate tulemuste nägemiseks peida klaviatuur või keri tulemuste loendis allapoole.

Nõuanne: tulemuste kaardil kuvamise või loendina vaatamise valimiseks vali loendi/kaardi nupp:

7. Vali oma sihtkoha soovitus.

   Asukoht kuvatakse kaardil.

8. Et planeerida marsruuti sellesse sihtkohta, vali **Sõida**.

   Planeeritakse marsruut ning algab sinu juhendamine sihtkohta. Niipea kui sõitma hakkad, kuvatakse automaatselt juhtvaadet.

Nõuanne: kui sinu sihtkoht on teises ajavööndis, näed sa kas pluss- või miinusmärki ning ajavahet tundides ja pooltundides saabumisinfo paneelil. Hinnanguline saabumisaeg on sihtkoha kohalikus ajas.

Nõuanne: võid lisada peatuse juba planeeritud marsruudile.

Nõuanne: saad marsruudi salvestada Minu marsruutide abil.

Marsruudi planeerimine kaardikoodide abil

Oluline: turvalisuse huvides ja sõidu ajal tähelepanu kõrvalejuhtimise vältimiseks peaksid planeerima marsruudi alati enne sõidu alustamist.

Marsruudi kaardikoodide abil planeerimiseks toimi järgmiselt.

1. Vali põhimenüü nupuga põhimenüü.

2. Vali **Otsing**.

   Avaneb otsingumenüü koos klaviatuuriga.

3. Sisesta oma kaardikood. Võid sisestada järgmisi kaardikoodide tüüpe:
   - rahvusvaheline, nt WH6SL.TR10.
   - riigispetsiifiline, nt GBR 8MH.51.
   - alternatiivne riigispetsiifiline, nt GBR 28.Y6VH või GBR LDGZ.VXR.

Nõuanne: kõik selle näite kaardikoodid kirjeldavad sama asukohta, Edinburghi lossi Suurbritannias. Teavet asukoha kaardikoodi leidmise kohta vt lõigust Kaardikoodidest.

4. Kaardikoodi sisestamisel kuvatakse soovitused vastavalt sisestatule. Võid jätkata tähtede sisestamist või valida soovitatud variandi.

   Linnad ja teed kuvatakse vasakul, HP-d paremal.

Nõuanne: rohkemate tulemuste nägemiseks peida klaviatuur või keri tulemuste loendis allapoole.

Nõuanne: tulemuste kaardil kuvamise või loendina vaatamise valimiseks vali loendi/kaardi nupp:

5. Vali oma sihtkoha soovitus.
6. Et planeerida marsruuti sellesse sihtkohta, vali **Sõida**.

   Planeeritakse marsruut ning algab sinu juhendamine sihtkohta. Niipea kui sõitma hakkad, kuvatakse automaatselt juhtvaadet.

Nõuanne: kui sinu sihtkoht on teises ajavööndis, näed sa kas pluss- või miinusmärki ning ajavahet tundides ja pooltundides saabumisinfo paneelil. Hinnanguline saabumisaeg on sihtkoha kohalikus ajas.

Nõuanne: võid lisada peatuse juba planeeritud marsruudile.

Nõuanne: saad marsruudi salvestada Minu marsruutide abil.

Alternatiivse marsruudi leidmine

Oluline: turvalisuse huvides ja sõidu ajal tähelepanu kõrvalejuhtimise vältimiseks peaksid planeerima marsruudi alati enne sõidu alustamist.

Alternatiivse marsruudi leidmiseks toimi järgmiselt:

1. Planeeri marsruut tavapärasel viisil.
2. Vali kaardivaates marsruut.
3. Vali menüü avamiseks hüpikmenüü nupp.
4. Vali **Alternatiivne marsruut** ja seejärel **Leia alternatiiv**.

   Kaardivaates näidatakse kuni kolme alternatiivset marsruuti. Iga alternatiivne marsruut näitab jutumullis reisiks kuluva aja erinevust.

Nõuanne: alternatiivsete marsruutide arvutamisel kasutatakse teenuse Lifetime Traffic andmeid. Ei näidata ühtki marsruuti, mis on ajaliselt 50% pikem kui algne marsruut.

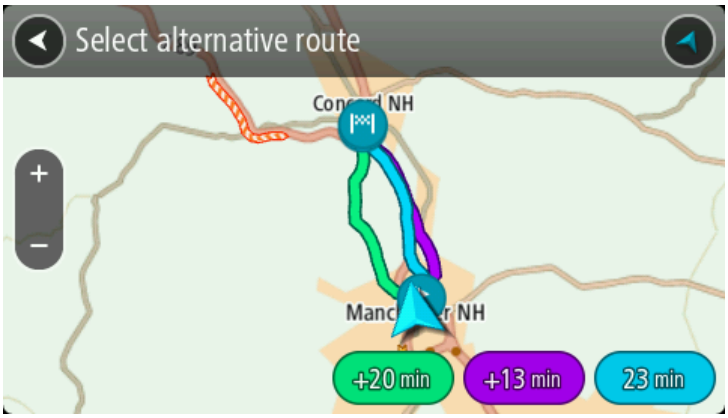

5. Vali marsruut, puudutades ajamulli.

   Algab sinu juhendamine sihtkohta. Niipea kui sõitma hakkad, kuvatakse automaatselt juhtvaadet.

Märkus: Alternatiivsete marsruutide leidmiseks on kaks teist viisi:

1. Vali põhimenüüst **Praegune marsruut** ning seejärel **Leia alternatiiv**.
2. Kui su seadmel on hääljuhtimine, siis ütle „Leia alternatiiv”.

Marsruudi eelnev planeerimine

Marsruuti saab planeerida enne sõitma hakkamist. Marsruudi saab salvestada osana Minu marsruutide loendist.

Marsruudi ette planeerimiseks järgi alltoodud juhiseid:

1. Vali põhimenüü nupuga põhimenüü.

2. Vali **Otsing**.

   Avaneb otsingumenüü koos klaviatuuriga.

   Nõuanne: kui sa ei taha lähtepunkti ja sihtkoha valimiseks kasutada otsingut, mine kaardivaatesse ning vajuta ja hoia all nuppu, et valida asukoht.

3. Kasuta klaviatuuri, et sisestada selle koha nimi, mida soovid kasutada alguspunktina.
4. Vali aadress või soovitatud HP.
5. Vali **Näita kaardil**.
6. Vali hüpikmenüü nupp.

   Hüpikmenüü kuvab valikute loendit.

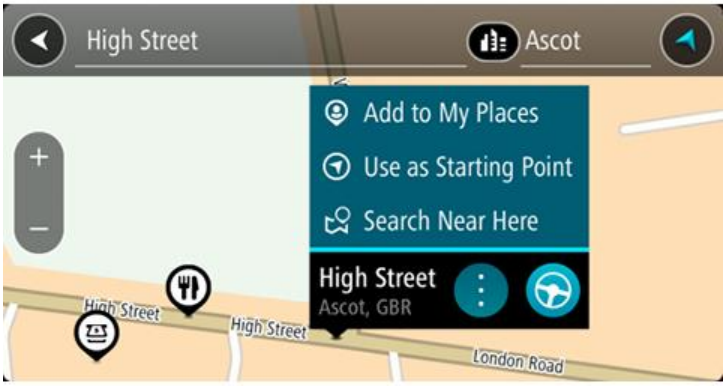

7. Vali **Kasuta alguspunktina**.
8. Korda otsingusamme, et valida sihtkoht, ning vali siis hüpikmenüüst **Sõida**.

   Sinu marsruut on planeeritud, kasutades sinu valitud lähtepunkti ja sihtkohta. Hinnanguline teekonna kestus on näidatud marsruudiriba kohal.

   Nõuanne: peatused, HP-d, kohad ja sihtkohad on võimalik valida lähtepunktidena, kasutades nende hüpikmenüüsid.

   Nõuanne: saad marsruudi Minu marsruutidesse salvestada.

9. Alguspunkti sõitmiseks vali ekraani ülaosast **Sõida**.

   Marsruudi alguspunkt teisendatakse sinu esimeseks peatuseks ning planeeritakse marsruut. Sinu juhendamine sihtkohta algab sinu praegusest asukohast. Niipea kui sõitma hakkad, ilmub automaatselt juhtvaade.

Kuidas valida lähtepunktiks oma praegune asukoht?

1. Vali kaardivaates marsruudi alguspunkt.

2. Vali hüpikmenüü nupp.
   Hüpikmenüü kuvab võimaluste loendit.

3. Vali **Eemalda alguspunkt**.
   Sinu marsruut planeeritakse ümber, kasutades sinu praegust asukohta lähtepunktina. Algne alguspunkt eemaldatakse marsruudilt.

Lähtepunkti muutmine peatuseks

1. Vali kaardivaates marsruudi alguspunkt.
2. Vali hüpikmenüü nupp.
   Hüpikmenüü kuvab valikute loendit.

3. Vali **Muuda peatuseks**.
   Sinu marsruut planeeritakse ümber, muuteks lähtepunkti peatuseks.

Parkla leidmine

Oluline: turvalisuse huvides ja sõidu ajal tähelepanu kõrvalejuhtimise vältimiseks peaksid planeerima marsruudi alati enne sõidu alustamist.

Parkla leidmiseks toimi järgmiselt.

1. Vali põhimenüü nupuga põhimenüü.

2. Vali **Parkimine**.

Avaneb kaart, kus on näidatud parklate asukohad.

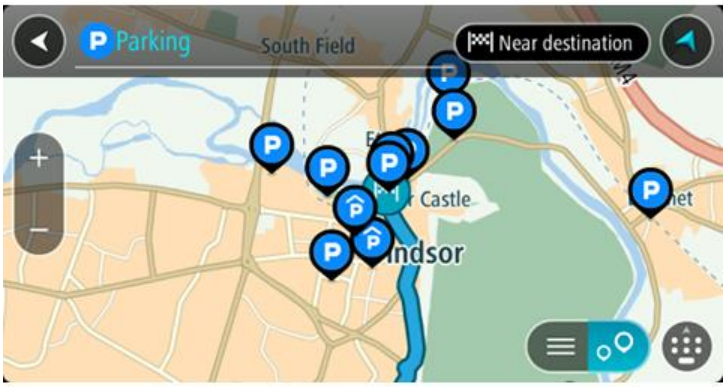

Kui marsruut on planeeritud, näitab kaart sinu sihtkoha läheduses olevaid parklaid. Kui marsruut ei ole planeeritud, näitab kaart sinu praeguse asukoha läheduses olevaid parklaid.

Sa saad kuva muuta nii, et see näitab parklate loendit, kui vajutad seda nuppu:

Sa saad valida loendist parkla ja kuvada selle kaardil.

Nõuanne: võid tulemuste loendis allapoole kerida, kasutades kuva parempoolses servas olevat kerimisriba.

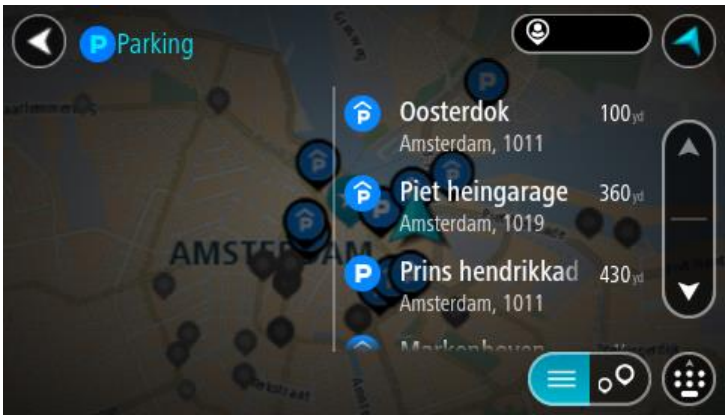

Kui soovid otsingusätteid muuta, vali otsingukastist paremal olev nupp. Siis saab muuta, kust otsitakse – näiteks enda lähedalt või kogu kaardilt.

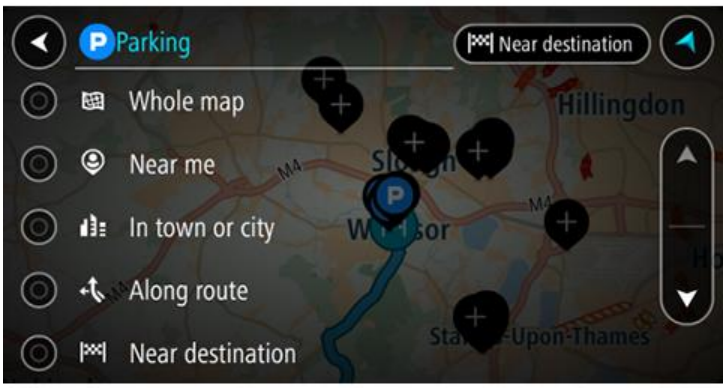

3. Vali parkla kaardilt või loendist.
   Kaardil avaneb hüpikmenüü parkla nimega.

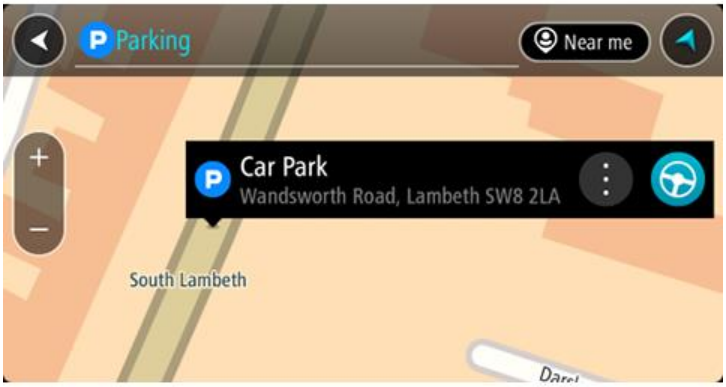

4. Vali **Sõida**.
   Planeeritakse marsruut ning algab sinu juhendamine sihtkohta. Niipea kui sõitma hakkad, ilmub automaatselt juhtvaade.

Nõuanne: võid parkla hüpikmenüü abil marsruudile peatuseks lisada.

Bensiinijaama leidmine

Oluline: turvalisuse huvides ja sõidu ajal tähelepanu kõrvalejuhtimise vältimiseks peaksid planeerima marsruudi alati enne sõidu alustamist.

Bensiinijaama leidmiseks toimi järgmiselt.

1. Vali põhimenüü nupuga põhimenüü.

2. Vali **bensiinijaam**.

Avaneb kaart, kus on näidatud bensiinijaamade asukohad.

Kui marsruut on planeeritud, näitab kaart sinu sihtkoha läheduses olevaid bensiinijaamu. Kui marsruut ei ole planeeritud, näitab kaart sinu praeguse asukoha läheduses olevaid bensiinijaamu.

Sa saad kuva muuta nii, et see näitab bensiinijaamade loendit, kui vajutad seda nuppu:

Sa saad bensiinijaama valida loendist ning kuvada kaardil.

Nõuanne: võid tulemuste loendis allapoole kerida, kasutades kuva parempoolses servas olevat kerimisriba.

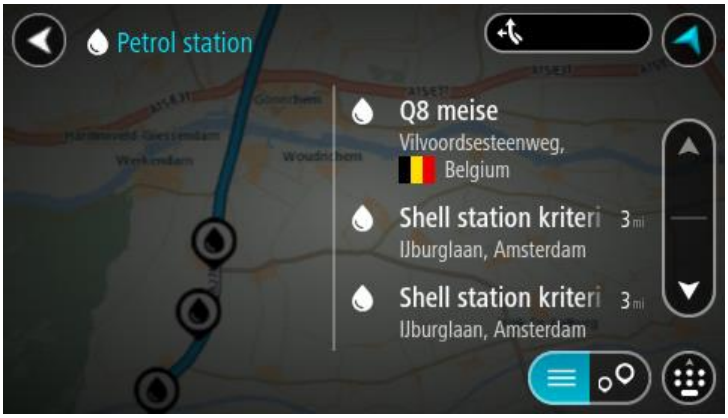

Kui soovid otsingusätteid muuta, vali otsingukastist paremal olev nupp. Siis saab muuta, kust otsitakse – näiteks enda lähedalt või kogu kaardilt.

3. Vali bensiinijaam kaardilt või loendist.
   Kaardil avaneb hüpikmenüü bensiinijaama nimega.

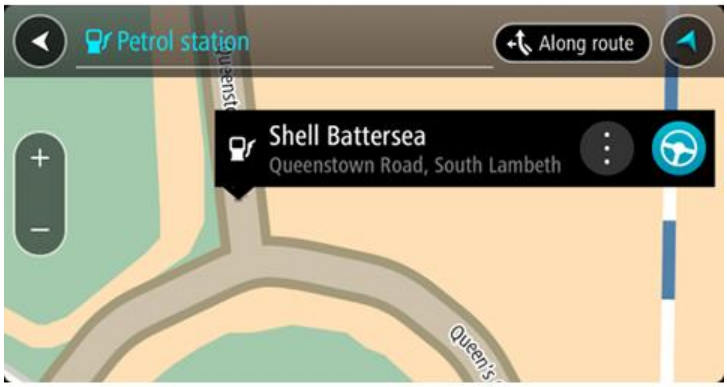

4. Vali **Sõida**.
   Planeeritakse marsruut ning algab sinu juhendamine sihtkohta. Niipea kui sõitma hakkad, ilmub automaatselt juhtvaade.

Nõuanne: võid bensiinijaama hüpikmenüü abil marsruudile peatuseks lisada. Bensiinijaam, mis on sinu marsruudil peatus, on märgitud sinise ikooniga.

Marsruudi muutmine

Praeguse marsruudi menüü

Kui oled planeerinud marsruudi või raja, vali põhimenüüs **praeguse marsruudi** või **praeguse raja** nupp ja ava praeguse marsruudi või praeguse raja menüü.

Menüüs on saadaval järgmised nupud:

Tühjenda marsruut / Tühjenda rada	Vali see nupp planeeritud marsruudi või raja kustutamiseks. Praeguse marsruudi menüü sulgub ning sind viiakse tagasi kaardivaatesse.
Jäta järgmine peatus vahele	Vali see nupp, et jätta vahele järgmine peatus oma marsruudil.
Leia alternatiiv	Seda nuppu näed siis, kui marsruut on planeeritud. Vali see nupp, et näidata kuni kolme alternatiivset marsruuti kaardivaates
Väldi teesulgu	Vali see nupp, et vältida ootamatuid takistusi, mis tõkestavad teed sinu marsruudil.
Väldi osa marsruudist	Vali see nupp, et vältida osa marsruudist.
Väldi tasulisi teid ja muud	Vali see nupp, et vältida teatud marsruuditüüpe oma praegusel marsruudil. Nendeks on parvlaevad, maksustatud teed ja sillutamata teed. Lisaks saad marsruudiriba abil vältida marsruudi funktsioone.

Kuva juhised	Vali see nupp, et näha oma planeeritud marsruudi pööretega juhiseid. Juhised hõlmavad järgmist: ▪ Sinu praegune sihtkoht. ▪ Tänavate nimetused. ▪ Kuni kaks tee numbrit, mida kuvatakse võimalusel teemärgistusel. ▪ Juhtnool. ▪ Juhise kirjeldus. ▪ Vahemaa kahe järgneva juhise vahel. ▪ Mahasõidu number. ▪ Sinu marsruudil olevate peatuste täielikud aadressid. **Nõuanne**: Vali juhis, et näha selle marsruudi osa eelvaadet kaardi-vaates. Võid valida ka juhiste paneeli juhtvaates, et näha juhiseid pööre pöörde haaval.
Lisa peatus marsruudile	Vali see nupp, et lisada peatus oma praegusele planeeritud marsruudile. Sa saad otse kaardilt marsruudile peatusi lisada.
Lisa Minu marsruutide hulka	Kui planeerid uue marsruudi, mida ei ole veel salvestatud, näed seda nuppu. Vali see nupp, et salvestada marsruut Minu marsruutide loendis.
Salvesta marsruudi muudatused	Kui muudad Minu marsruuti, näed seda nuppu. Vali see nupp, et muudatused salvestada.
Muuda marsruudi tüüpi	Vali see nupp, et muuta marsruudi planeerimisel kasutatavat mars-ruuditüüpi. Sinu marsruut arvutatakse uue tüübi järgi ümber.
Muuda peatuste järjestust	Vali see nupp, et näha oma praeguse marsruudi peatuste loendit. Seejärel saad muuta marsruudil olevate peatuste järjestust. Ilma peatusteta marsruudi jaoks võid ka selle nupu valida oma marsruudi suuna vahetamiseks.

Sõida marsruudile või rajale	Vali **Sõida marsruudile**, et planeerida marsruut oma praegusest asukohast Minu marsruudi alguspunkti. Alguspunkt muudetakse peatuseks. **Sõida rajale** planeerib marsruudi sinu praegusest asukohast lähimasse rajapunkti.
Sõida alguspunkti	Vali Praeguse raja menüüst see nupp, et planeerida marsruut raja alguspunkti. Alguspunkt muudetakse peatuseks. Lisateavet leiad jaotisest Navigeerimine raja abil.
Näita marsruudi või raja eelvaadet	Vali see nupp, et vaadata oma planeeritud marsruudi või raja eelvaadet.
Peata marsruudi või raja eelvaade	Vali see nupp, et peatada oma planeeritud marsruudi või raja eelvaate kuvamine.

Tõkestatud teede vältimine

Kui marsruudil on tõkestatud tee, saad selle vältimiseks marsruuti muuta.

1. Vali juhtvaates praeguse asukoha sümbol või kiiruse paneel.

   Nõuanne: kiiruse paneeli kuvatakse vaid siis, kui oled alustanud sõitmist valitud marsruudil.

2. Vali **Väldi tõkestatud teed**.

   Leitakse uus marsruut, mis väldib tõkestatud teed. Sulle võidakse kuvada kuni kaks alternatiivi sõltuvalt sinu ja sihtkoha vahelisest teedevõrgust.

   Uus marsruut kuvatakse kaardivaates ning mulli sees näidatakse sõiduaja vahe.

   Märkus: kui alternatiivset marsruuti tõkestatud tee vältimiseks ei ole olemas, siis ei pruugi seda ka leida.

3. Vali uus marsruut, valides ajamulli.

   Jätkub sinu juhendamine sihtkohta, vältides tõkestatud teed. Niipea kui sõitma hakkad, ilmub automaatselt juhtvaade.

Teatud marsruudiosa vältimine

Kui osa teest on tõkestatud või kui sa soovid osa marsruudist vältida, saad vältimiseks valida kindla marsruudiosa.

1. Vali põhimenüü nupuga põhimenüü.

2. Vali **Praegune marsruut**.

3. Vali **Väldi teatud osa marsruudist**.

   Ilmub ekraan, kus on praegust marsruuti moodustavate marsruudiosade loend.
4. Vali see osa marsruudist, mida soovid vältida.
   Eelvaade näitab valitud osa kaardil.
5. Vali **Väldi**.
   Leitakse uus marsruut, mis väldib valitud marsruudiosa. Uus marsruut kuvatakse kaardivaates.

   Märkus: kui alternatiivset marsruuti valitud marsruudiosa vältimiseks ei ole olemas, siis ei pruugi seda ka leida.

   Juhendamine sihtkohta jätkub, vältides valitud marsruudiosa. Niipea kui sõitma hakkad, ilmub automaatselt juhtvaade.

Marsruuditüübid

Vali **Muuda marsruuditüüpi**, et muuta oma praegusesse sihtkohta planeeritud marsruuditüüpi. Sinu marsruut arvutatakse uue marsruuditüübi järgi ümber.

Sa saad valida järgmisi marsruuditüüpe.

Tähtis: kui sinu sõiduki tüübiks on buss või veok, saad valida üksnes **kiireimat marsruuti** või **lühimat marsruuti**.

- **Kiireim marsruut** – kiireim marsruut sihtkohta. Marsruuti kontrollitakse pidevalt, arvestades liiklustingimusi.
- **Lühim marsruut** – lühim marsruut sihtkohta. See võib võtta kauem kui kiireim marsruut.
- **Ökomarsruut** – kõige kütusesäästlikum marsruut.
- **Väldi kiirteid** – seda marsruuditüüp väldib kõiki kiirteid.
- **Jalgsimarsruut** – see marsruuditüüp sobib jalgsi kõndimiseks.
- **Jalgrattamarsruut** – see marsruuditüüp sobib jalgrattaga sõitmiseks.

Vaiketüübi saad määrata sätete menüüs.

Marsruudi omadused

Sa võid vältida teatud omadusi oma praegu planeeritud marsruudil. Sa võid vältida järgmisi omadusi:

- **Tasulised teed**
- **Parvlaevad ja autoveorongid**
- **Ühiskasutusega autode sõidurajad**
- **Sillutamata teed**

Märkus: ühiskasutusega autode sõiduradu nimetatakse mõnikord ka suure täituvusega sõidukite radadeks (STS) ning neid kõigis riikides ei esine. Nendel ridadel liikumiseks peab sinu autos olema rohkem kui üks reisija, samuti võib kehtida keskkonnasõbraliku kütuse kasutamise nõue.

Kui soovid mõnd marsruuditüüpi vältida, planeeritakse uus marsruut.

Sätete menüü marsruudi planeerimise osas saab määrata, kuidas iga marsruuditüüpi marsruudi planeerimisel käsitletakse.

Marsruudil oleva funktsiooni vältimine

Sul on võimalik marsruudil olevat funktsiooni vältida.

Märkus: kui alternatiivset marsruuti valitud marsruudiosa vältimiseks ei ole olemas, siis ei pruugi seda ka leida.

1. Vali marsruudiribal selle funktsiooni sümbol, mida soovid vältida.
   Marsruudifunktsioon kuvatakse kaardil.
2. Vali hüpikmenüü nupp.

3. Vali hüpikmenüüst **Väldi**.
   Leitakse uus marsruut, mis väldib valitud funktsiooni.

Marsruudile peatuse lisamine praeguse marsruudi menüüst

1. Vali põhimenüüs **Praegune marsruut**.
2. Vali **Lisa peatus marsruudile**.
   Kuvatakse kaardivaade.
3. Peatuse valimiseks toimi ühel järgmistest viisidest.
   - Suurenda kaarti, sihtkoha valimiseks vajuta ja hoia all. Vali hüpikmenüüst **Lisa praegusele marsruudile**.

   - Vajuta **otsingunuppu** ja otsi asukohta. Kui oled asukoha leidnud, vali nupp **Lisa peatus marsruudile**.

   Sinu marsruut arvutatakse ümber, et kaasata valitud peatus.

Peatuse lisamine marsruudile kaardi abil

1. Kaardi vaatamiseks vajuta vaate muutmise nuppu.
   Kaardil kuvatakse kogu sinu marsruut.
2. Suurenda kaarti, sihtkoha valimiseks vajuta ja hoia all.
3. Vali hüpikmenüü nupp.
4. Vali **Kasuta marsruudil**.
5. Vali **Lisa olemasolevale marsruudile**.

   Sinu marsruut arvutatakse ümber, et kaasata valitud peatus.

Peatuse kustutamine marsruudilt

1. Kaardi vaatamiseks vajuta vaate muutmise nuppu.
   Kaardil kuvatakse kogu sinu marsruut.
2. Vajuta marsruudiribal peatust, mida soovid kustutada.
   Kaardil suurendatakse peatust ja näidatakse hüpikmenüüd.

   Nõuanne: kui valid vale peatuse, vajuta kaardile naasmiseks tagasinoolt.
3. Vali **Kustuta see peatus**.

Peatus kustutatakse ja sinu marsruut arvutatakse ümber.

Marsruudil oleva järgmise peatuse vahelejätmine

Nõuanne: peatuse kiireks ärajätmiseks vii nupp **Jäta järgmine peatus vahele** põhimenüü esimesele kuvale.

1. Vali põhimenüüs **Praegune marsruut**.
2. Vali **Jäta järgmine peatus vahele**.

   Kuvatakse kaardivaade. Marsruudi järgmine peatus kustutatakse ja sinu marsruut arvutatakse ümber.

Marsruudi peatuste ümberjärjestamine

1. Vali põhimenüüs **Praegune marsruut**.
2. Vali **Muuda peatuste järjestust**.

   Näidatakse kaardivaadet tühjendatud marsruudiga. Näidatakse lähtepunkti, sihtkohta ja kõiki peatusi.
3. Vali ükshaaval peatused selles järjekorras, milles soovid neid läbida.

   Märgid muutuvad valimise peale lipuks. Viimane valitud peatus muutub sihtkohaks.

   Sinu marsruut arvutatakse ümber, kasutades peatusi muudetud järjekorras.

Minu marsruudid

Minu marsruutidest

Minu Marsruudid pakub lihtsa viisi marsruutide ja radade salvestamiseks ja leidmiseks.

Minu marsruute võib kasutada järgmistes olukordades:

- **Töö ajal** – kui sinu töö nõuab igapäevast sõitmist mööda erinevaid marsruute, tehes mitmeid peatusi. Sinu marsruudid võivad muutuda ning sa pead olema paindlik ja suutma muuta peatuste järjekorda või planeeritud marsruuti.
- **Tööle sõites** – sa soovid kodu ja töö vahele lisada ühe või kaks regulaarset peatust. Sinu õhtune kodutee on sinu hommikune teekond vastassuunas.

Marsruute saab luua ja salvestada sinu Bridge seadmes. Saad kasutada ka sellist tööriista nagu TyrePro, et marsruute ja radu luua ja redigeerida.

Marsruutidest ja radadest

Termin „marsruut” tähistab kaht tüüpi marsruute ühest kohast teise:

- **Marsruutidel** on algus- ja sihtpunkt ning võib-olla ka mõned peatused. Sinu seade arvutab soovitud marsruuditüübi nende punktide vahel, näiteks kõige kiirema või kõige ökonoomsema. Saad marsruuti muuta näiteks peatusi lisades või lähtepunkti liigutades. Marsruute saab importida, aga seadmest välja neid eksportida ei saa.

- Ka **radadel** on algus- ja sihtpunkt, aga peatusi ei ole. Sinu marsruut järgib rada võimalikult täpselt, tegemata välja eelistatud marsruuditüübist ja liiklustingimustest. Radu saad sa muuta vaid TyrePro abil. Radu saab seadmesse importida ja välja eksportida.

Nõuanne: rajad on märgitud punktiirnoolega!

GPX- ja ITN-failid

GPX-failid (GPS-i vahetusvorming)

GPX-failid sisaldavad väga üksikasjalikku salvestust sellest, kus sa oled rajal olnud, kaasa arvatud mis tahes maanteevälised asupaigad. GPX-failid muutuvad importimisel radadeks.

GPX-failide kasutamine

Saad GPX-failiga teha mitmeid asju.

- Kasuta TyrePro tööriista oma rajafaili vaatamiseks.
- Ekspordi mälukaardile või otse arvutisse ja vaata siis arvutist faili, kasutades nt Google Earthi.

Märkus: salvestist vaadates võid märgata, et salvestatud GPS-asukohad ei vasta alati teedele. See võib juhtuda mitmel põhjusel. Esiteks, sinu seade püüab hoida faile väikestena ja see võib põhjustada teatavat kadu andmete täpsuses. Teiseks, seade salvestab tegelikke andmeid GPS kiibile, et tagada sinu poolt läbitud punktide täpsed koordinaadid, mis ei kattu alati ekraanil kuvatud marsruudiga. Kolmandaks on võimalik, et salvestatud andmete kuvamiseks kasutatav tarkvara ei ole kaarte nõuetekohaselt joondanud.

- Jaga faili eksportimise teel sõpradega.

Märkus: radu saab importida ja eksportida.

ITN-failid (TomTomi oma teekonnafaili vorming)

ITN-fail sisaldab vähem üksikasju kui GPX-fail. ITN-fail mahutab maksimaalselt 255 asukohta, kuid see on marsruudi täpseks taastamiseks piisav. ITN-failid muutuvad radadeks pärast importi.

ITN-failide kasutamine

ITN-failiga saab teha mitmeid asju.

- ITN-faili võib importida TomTom Bridgeisse, et võiksid sama marsruudi uuesti läbida ja saada navigeerimisjuhiseid.
- Kasuta TyrePro tööriista oma marsruudi vaatamiseks.

Märkus: marsruute saab importida, aga mitte eksportida.

Marsruudi salvestamine

1. Marsruudi etteplaneerimine.

Nõuanne: kui sa ei näe oma planeeritud teekonda kaardivaatel, vali marsruudi vaatamiseks Tagasi-nupp.

2. Vali marsruut.
3. Vali menüü avamiseks hüpikmenüü nupp.

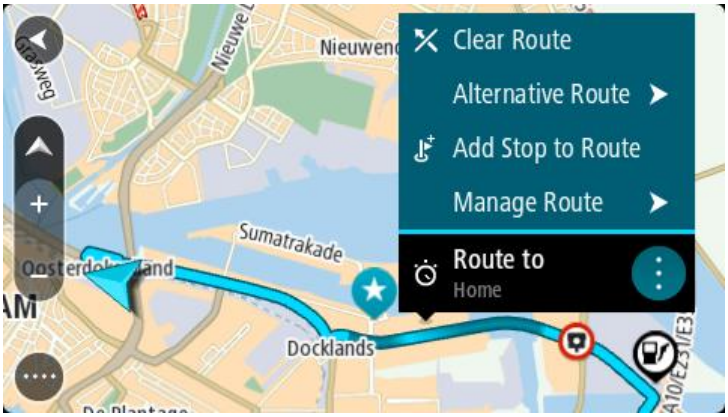

4. Vali **Halda marsruuti**.
5. Vali **Lisa Minu marsruutidesse**.

   Marsruudi nimetus ilmub redigeerimiskuvale.
6. Muuda marsruudi nime, et tunneksid selle hõlpsalt ära.
7. Vali käsk **Lisa**, et salvestada oma marsruut Minu marsruutide loendisse.

Nõuanne: saad marsruudi ka salvestada, kasutades nuppu **Lisa minu marsruutidesse** Praeguse marsruudi menüüs.

Navigeerimine salvestatud marsruudiga

Varem salvestatud marsruudi abil navigeerimiseks toimi järgmiselt.

1. Vali põhimenüüs **Minu marsruudid**.
2. Vali loendist marsruut.
   Marsruut kuvatakse kaardivaates.

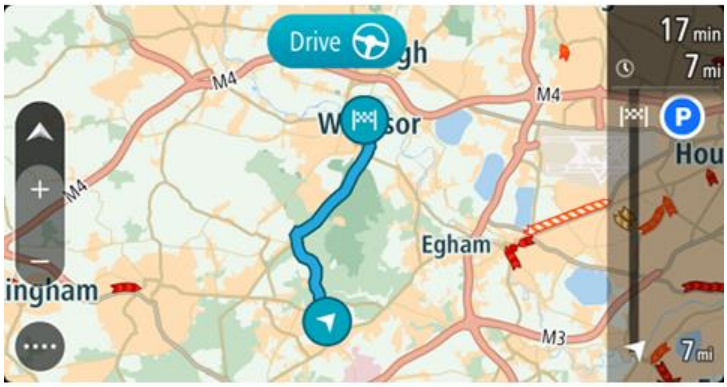

3. Salvestatud marsruudi algusesse navigeerimiseks vali **sõidunupp**
   Salvestatud marsruudi alguspunkt teisendatakse sinu esimeseks peatuseks ning planeeritakse marsruut. Sinu juhendamine sihtkohta algab sinu praegusest asukohast. Niipea kui sõitma hakkad, ilmub automaatselt juhtvaade.

> **Nõuanne**: salvestatud marsruudi abil navigeerimiseks on veel kaks viisi:
> vali marsruudi alguspunkt. Kui avaneb hüpikmenüü, vali **Muuda peatuseks**.
> Teine võimalus on valida Praeguse marsruudi menüüst Sõida marsruudile.

Salvestatud marsruudil peatusesse navigeerimine

Sa saad oma pragusest asukohast navigeerida ka salvestatud marsruudil olevasse peatusesse, mitte üksnes salvestatud marsruudi algusesse. Peatus muutub marsruudi alguseks. Sinu uus alguspunkt võib olla sinu praegusele asukohale lähemal või siis soovid lihtsalt oma marsruuti lühemaks muuta.

> **Märkus**: teekond algsest lähtepunktist kuni uue lähtepunktini eemaldatakse marsruudilt.
> **Märkus**: algset marsruuti Minu marsruutide all ei muudeta. Kui sa tahad näha kogu marsruuti, siis vali marsruut uuesti Minu marsruutidest.

1. Vali põhimenüüs **Minu marsruudid**.
2. Vali loendist marsruut.

Marsruut kuvatakse kaardivaates.

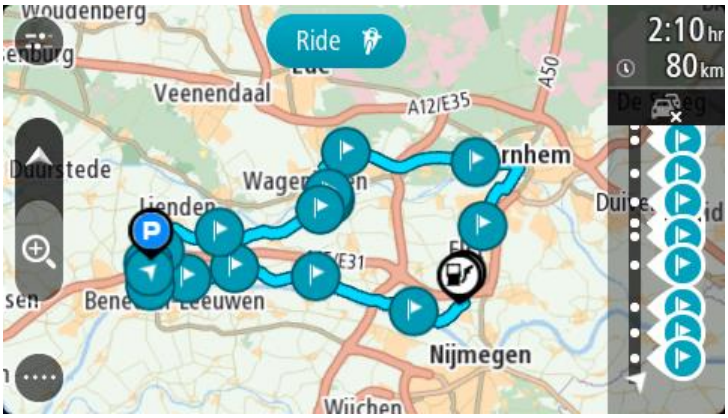

3. Vali peatus, mida tahad kasutada oma lähtepunktina, seejärel vali hüpikmenüü nupp ja ava menüü.

4. Vali **Alusta marsruuti siit**.
   Sinu marsruut arvutatakse uue lähtepunkti järgi.

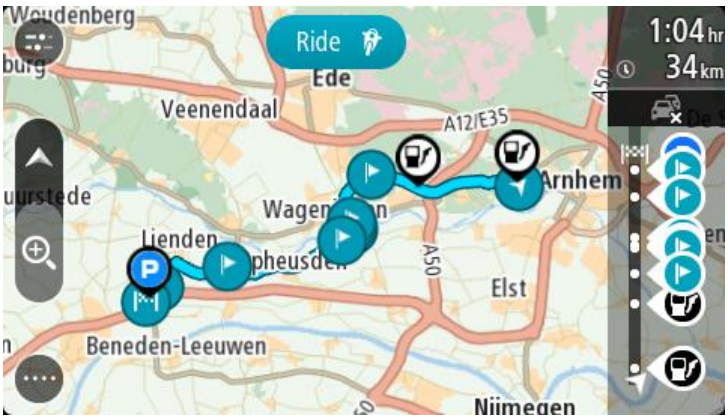

5. Vali **Sõida**.

Salvestatud marsruudi alguspunkt teisendatakse sinu esimeseks peatuseks ning marsruut planeeritakse praegusest asukohast alates. Algab sinu juhendamine sihtkohta. Niipea kui sõitma hakkad, ilmub automaatselt juhtvaade.

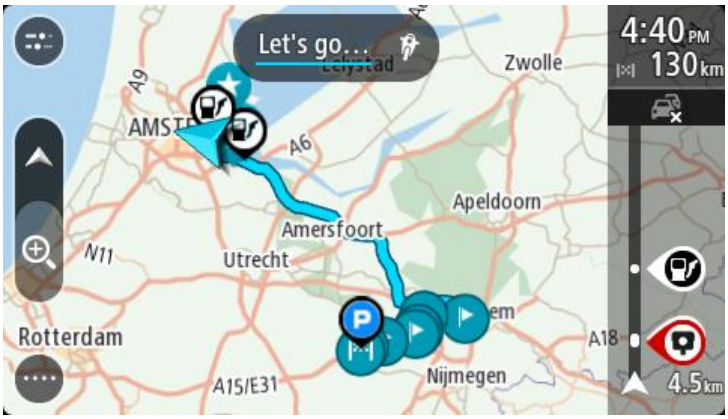

Nõuanne: salvestatud marsruudi abil navigeerimiseks on veel kaks viisi:
vali marsruudi alguspunkt. Kui avaneb hüpikmenüü, vali **Muuda peatuseks**.
Teine võimalus on valida Praeguse marsruudi menüüst Sõida marsruudile.

Peatuse lisamine salvestatud marsruudile kaardi abil

Märkus: võid vajutada ja all hoida ka mõnda asukohta kaardil ning valida hüpikmenüüs **Lisa praegusele marsruudile**.

1. Kaardi vaatamiseks vajuta vaate muutmise nuppu.
   Kaardil kuvatakse kogu sinu marsruut.
2. Vali marsruut.
3. Vali menüü avamiseks hüpikmenüü nupp.

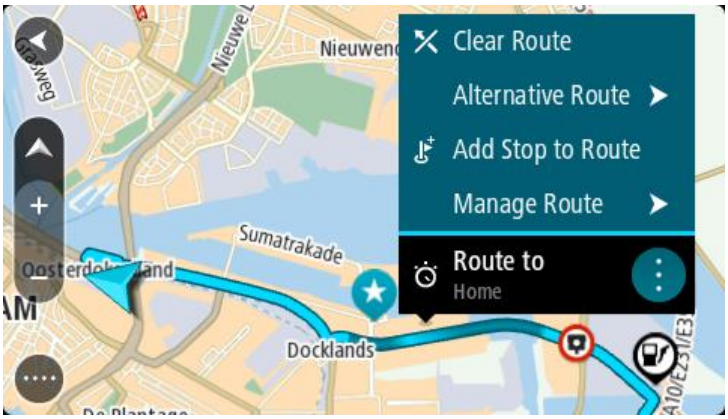

4. Vali **Halda peatusi**.
5. Vali **Lisa peatus marsruudile**.
6. Vali oma uus peatus kaardil.

Nõuanne: kui tead oma uue peatuse nimetust, võid kasutada peatuse leidmiseks kaardi asemel **Otsingut**.

7. Selle asukoha peatuseks lisamiseks vali nupp **Lisa peatus**.
   Sinu marsruut arvutatakse ümber, et kaasata valitud peatus.

Nõuanne: salvestatud marsruudi uuendamiseks Minu marsruutide loendis koos muudatustega vali marsruut kaardil ja seejärel vali hüpikmenüüst **Salvesta marsruudi muudatused**.

Marsruudi või raja kustutamine Minu Marsruutidest

1. Vali põhimenüüst **Minu marsruudid**.
2. Vali **Redigeeri loendit**.
3. Vali marsruudid, mida soovid kustutada.
4. Vali **Kustuta**.

Raja salvestamine

Saad sõites raja salvestada sõltumata sellest, kas marsruut oli planeeritud või mitte. Pärast salvestamist võid raja eksportida, et seda teistega jagada või TyrePro's vaadata.

Raja salvestamiseks toimi järgmiselt.

1. Vali põhimenüüs **Alusta salvestamist**.

   Ekraani alumisse parempoolsesse nurka ilmub punane täpp, mis vilgub kõigepealt 3 korda, märkides salvestamise algust. Täpp jääb ekraanile kuni salvestamise lõpuni.
2. Salvestamise lõpetamiseks vali põhimenüüst **Lõpeta salvestamine**.
3. Sisesta rajale nimetus või säilita pakutud kuupäeva ja kellaaja kombinatsioon.
4. Vali **Lisa** või **Lõpetatud**, sõltuvalt sellest, mis seadet sa kasutad.
5. Rada on salvestatud Minu marsruutidesse.

Märkus: saad radu eksportida GPX-failidena ning salvestada need teistega jagamiseks mälukaardile.

Radade eksportimine TomTomi navigatsioonirakendusest

Saad radu eksportida GPX-failidena ning salvestada need siia: Bridge. Kui kasutad oma arvutis faili administreerimisrakendust, saad faile teistega jagada.

Tähtis: kõik TomTom Bridgeid ei sisalda faili administreerimisrakendust.

Märkus: praegu on võimalik eksportida radu üksnes Bridgeist.

Ühe või mitme raja eksportimiseks toimi järgmiselt.

1. Vali põhimenüüs **Minu marsruudid**.
2. Vali **Jaga radu**.

   Nõuanne: teine võimalus on valida kaardivaates rada ning seejärel hüpikmenüüst **Jaga rada**.
3. Vali oma loendist eksportimiseks üks või mitu rada.

   Nõuanne: kõigi radade eksportimise valimiseks või valiku tühistamiseks vali hüpikmenüü nupp.
4. Vali **Jaga**.

   Sa näed teateid **Ekspordin marsruute** ja **Marsruudid edukalt salvestatud**.

   Ava faili administreerimisrakendus või ühenda oma seade arvutiga. Rajafailid leiad Bridge sisemälust kaustast **Marsruudid**.

   Nõuanne: rajafaile saad jagada Bluetoothiga, arvutiga või mälukaardiga.

Marsruutide ja radade importimine

Tähtis: marsruudi- ja rajafaile saad edastada vaid siis, kui faili administreerimisrakendus on installitud sinu TomTom Bridge sisse.

Saad eksportida järgmisi failitüüpe:

- GPX-failid - need muutuvad pärast importi radadeks.

- ITN-failid - need muutuvad pärast importi marsruutideks.

Nõuanne: ITN-failid on TomTomi teekonnafailid.

GPX- ja ITN-faile leiad internetist, saad need üle kanda Minu kohtadesse, kui edastad failid oma seadmesse.

Marsruudi või raja importimiseks toimi järgmiselt:

1. Faili administreerimisrakenduse kasutamisel vali fail, mida soovid importida.
2. Kasuta faili administreerimisrakenduse saatmis- või jagamisfunktsiooni, et valida TomTomi navigatsioonirakendus.
3. TomTomi navigatsioonirakendus impordib marsruudi või raja.
4. Kui marsruut või rada on edukalt imporditud, vali **OK**.

   Marsruudi või raja leiad valikust Minu marsruudid.

Hääljuhtimine (Speak&Go)

Teave hääljuhtimise kohta

Nõuanne: hääljuhtimine on saadaval vaid siis, kui sinu TomTom Bridge on dokis, dokis on voolu ning mikrofon on ühendatud.

Selle asemel, et juhtida TomTom Bridgei ekraanipuudutuste abil, saad kasutada Bridgei juhtimiseks ka häälkäsklusi.

Hääljuhtimist saab kasutada mitme Bridgei navigatsioonifunktsiooni juhtimiseks või seadete muutmiseks. Näiteks saab häälkäsklustega vahetada ekraani päevavärve öövärvide vastu, vältida teesulge või vähendada helitugevust.

Hääljuhtimine on aktiivne kaardivaates, juhtvaates ja hääljuhtimise ekraanil.

Tähtis: hääljuhtimine nõuab häält, mis hääldaks ka tänavanimesid. Kui tänavanimesid hääldavat häält ei ole TomTom Bridge seadmes paigaldatud ja valitud, ei ole see funktsioon kasutatav.

Tänavanimesid hääldava hääle valimiseks vali sätete menüüst **Hääled** , vali seejärel **Vali hääl** ning aktiveeri Arvutihääl.

Teave hääljuhtimise kohta

Kasuta kaardivaates või juhtvaates hääljuhiste edastamise alustamiseks äratusfraasi. Vaikimisi on äratusfraas „Hello TomTom”, aga sa võid teha omaenda äratusfraasi.

Nõuanne: hääljuhtimine on vaikimisi välja lülitatud. Äratusfaasi saab aktiveerida/inaktiveerida sätete menüüs.

Teise võimalusena saad valida põhimenüüst **Hääljuhtimine**:

Kasutusvalmis hääljuhtimise korral avaneb hääljuhtimise kuva ja Bridge lausub „Ma kuulan”. Alustage rääkimist peale helisignaali kuulmist.

Märkus: kui helitugevuseks on määratud 20% või madalam, siis määratakse automaatselt peale hääljuhtimise aktiveerimist helitugevuseks 50%.

Oma äratusfraasi tegemine

Sa saad hääljuhiste edastamise alustamiseks teha oma äratusfraasi. Sa võid valida ükskõik millised sõnad, et äratusfraas oleks lõbus või lihtne.

Oma äratusfraasi tegemiseks toimi järgmiselt:

1. Vali käsk **Hääljuhtimine** menüüst Sätted.
2. Vali **Muuda äratusfraasi**.
3. Sisesta klaviatuuriga äratusfraas.

   Fraas peab koosnema vähemalt kolmest silbist. Ära kasuta fraasi, mida ütled või kuuled tihti.

   Näidik näitab, kui hea see fraas on:

   - Punane tähendab, et fraas ei sobi.

- Oranž tähendab, et fraas võib sobida.
- Roheline tähendab, et fraas sobib.

4. Vali **Kuula seda**, et oma äratusfraasi kuulata.
5. Äratusfraasi salvestamiseks vali **Valmis** ja siis **Jah**.

   Sinu uus äratusfraas on kasutusvalmis. Käivita hääljuhtimine ja proovi seda.

Hääljuhtimise ekraan

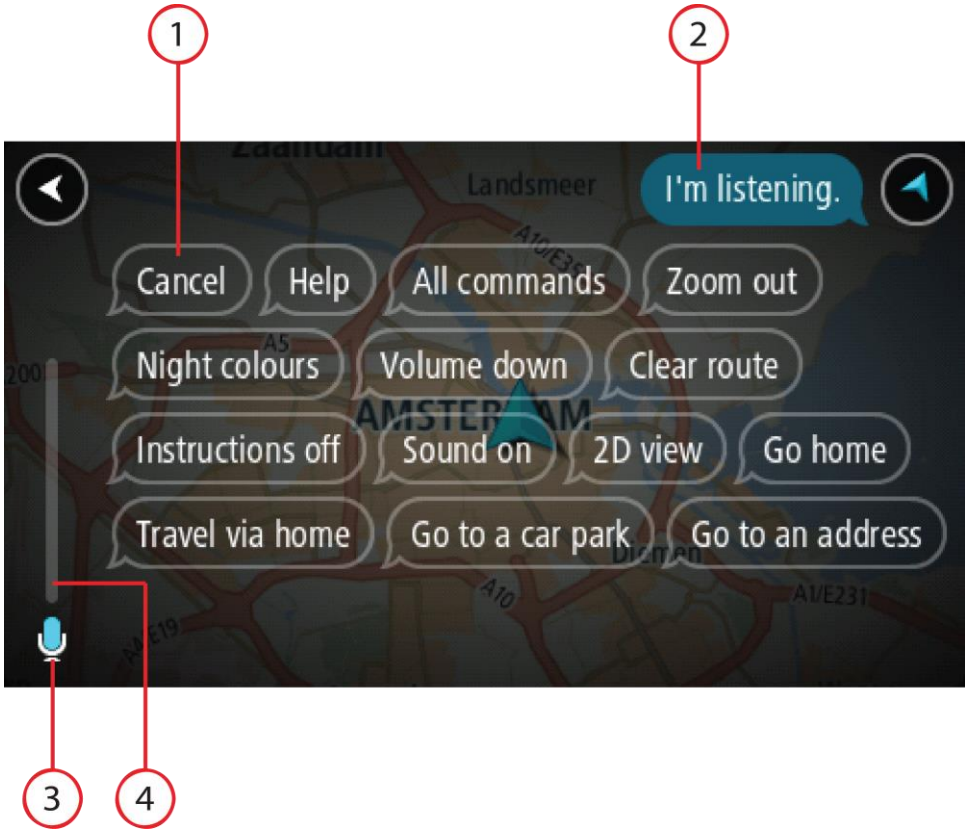

1. Häälkäskluste näited.

   Nõuanne: kõikide häälkäskluste kuvamiseks lausu „Kõik käsklused”. Teise võimalusena saad valida peamenüüst Abi ning seejärel valida **Hääljuhtimine** ning seejärel **Milliseid käske ma öelda võin?**.

2. Bridgei hääljuhtimise olek. Häälkäsklusi saab edastada pärast seda, kui Bridge lausub „Ma kuulan” ning vasakusse nurka ilmub mikrofoni ikoon.

   Olekuteade annab teada, et seade ei saanud käsklusest aru ja annab juhiseid häälkäskluste edastamiseks. Samal ajal loeb hääljuhtimine selle teate ette.

3. Mikrofoni ikoon näitab, et häälkäskluste funktsioon on aktiveeritud.
   - See sümbol näitab, et seade on valmis häälkäsklusi vastu võtma. Alustage rääkimist peale helisignaali kuulmist.
   - See sümbol näitab, et häälkäskluste funktsioon on hõivatud.

4. Mikrofoni monitor. Rääkimise ajal näitab mikrofoni monitor seda, kui hästi häälkäskluste rakendus sinu häält kuuleb.
   - Helesinine riba näitab, et sinu häält on hästi kuulda.
   - Punane riba näitab, et sinu hääl on sõnade eristamiseks liiga tugev.
   - Punane riba näitab, et sinu hääl on sõnade eristamiseks liiga nõrk.

Mõned juhised hääljuhtimise kasutamiseks

Selleks, et abistada Bridgei sõnade tuvastamisel, järgi alljärgnevaid nõuandeid:

- Kinnita Bridge enda ette, käeulatusse, kaugemale kõlaritest ning ventilatsiooniavadest.
- Vähenda taustamüra, nt raadio heli. Kui teemüra on väga vali, pead vajadusel rääkima mikrofoni suunas.
- Räägi sujuvalt ja loomulikult, nagu räägiksid sõbraga.
- Aadressi öeldes ära tee aadressi osade vahel pause ning ära lisa sõnu.
- Loendist midagi valides, näiteks majanumbrit, ütle "number üks" või "number kaks", mitte "üks" või "kaks".
- Ära proovi oma käsklusi parandada, näiteks „Number neli, ei, ma mõtlesin number viis”.

Tähtis: Bridgei hääljuhtimise väljatöötamisel on arvestatud emakeelt rääkivate inimestega, kellel on neutraalne aktsent. Kui sul on tugev kohalik või välismaine aktsent, ei pruugi häälkäskluste süsteem kõikidest käsklustest aru saada.

Milleks saab häälkäsklusi kasutada?

Häälkäskluste loendi vaatamiseks vali põhimenüüst **Abi** ning seejärel **Hääljuhtimine** ning seejärel **Milliseid häälkäsklusi saan ma esitada?**.

Kui hääljuhtimine on aktiveeritud, võid loendi vaatamiseks öelda „Kõik käsklused“.

Siin on näited mõnedest käskudest, mida saab kasutada, kui hääljuhtimine on aktiivne:

Üldised käsud

- Abi, Tagasi ja Tühista

Navigeerimine ja marsruut

- „Mine koju” ja „Sõida läbi kodu”
- „Navigeeri parklasse“ ja „Navigeeri tanklasse“
- „Sõida läbi parkla” ja „Sõida läbi tankla”
- „Kuva Minu kohti“ ja „Viimased sihtkohad“
- „Sõida läbi viimase sihtkoha” ja „Sõida läbi salvestatud koha”
- „Teata kiiruskaamerast”
- „Millal ma sinna jõuan”
- „Tähista praegune asukoht”
- „Lisa praegune asukoht Minu kohtadesse”
- „Tühjenda marsruut”
- „Mis on järgmine juhis?”

Kindla HP otsing

- „Leia Starbucks”

Seadme sätted

- „Helitugevus 70%”, „Helitugevuse suurendamine“ ja „Helitugevuse vähendamine”
- „Vaigista“ ja „Heli sees“
- „Juhised sisse“ ja „Juhised välja“
- „Päevavärvid“ ja „Öövärvid“
- „2D vaade“ ja „3D vaade“
- „Suurenda“ ja „Vähenda“

Häälkäskluste edastamine erineval moel

Bridge saab aru ka paljudest teistest sõnadest, mida ei ole loendis toodud, seetõttu võid proovida kasutada käsklustes ka teisi sõnu. Võid kasutada ka teisi sõnu, millel on sama tähendus, nagu näiteks:

- Sõna „Jah“ asemel võid proovida sõnu „Sobib“ või „Õige“.
- Tanklasse navigeerimiseks võib kasutada sõna „Navigeeri“ asemel ka „Sõida“ või „Leia lähim“.
- Teekonna tühistamiseks võib sõna „Tühista“ asemel kasutada ka „Kustuta“ või „Katkesta“.

Aadressi sisestamine häälkäsklustega

Märkus: viibides riigis, kus ei saa häälkäsklustega aadressi sisestada, lülitub hääljuhtimine välja ja ekraanile ilmub aadressi sisestamise aken. Aadressi saab sisestada tavalisel moel, kasutades klaviatuuri.

Allpool on toodud näide, kuidas koostada häälkäskluste abil marsruuti aadressini või asukohani:

1. Kasuta kaardivaates või juhtvaates hääljuhiste edastamise alustamiseks äratusfraasi.

   Esitatakse hääljuhtimise kuva ja Bridge lausub „Ma kuulan”. Kui seade on käskluste vastuvõtmiseks valmis, ilmub ekraanile mikrofon ja kostub helisignaal.

2. Ütle „Navigeeri aadressile” või „Navigeeri kesklinna”.

   Nõuanne: kõikide häälkäskluste kuvamiseks lausu „Kõik käsklused”. Teise võimalusena saad valida peamenüüst Abi ning seejärel valida **Hääljuhtimine** ning seejärel **Milliseid käske ma öelda võin?**.

   Mõne käsu puhul kordab Bridge sinu poolt öeldut ja küsib kinnitust.

3. Kui käsklus on õige, ütle „Jah”.

   Kui käsklus oli vale, ütle „Ei“ ning korda käsklust peale seda kui seade lausub „Ma kuulan“.

4. Ütle seadmele aadress või asukoht.

   Samuti võid öelda kohanime või keskuse nimetuse. Bridge kordab häälkäsklust ning küsib kinnitust.

   Tähtis: Loendist midagi valides, näiteks majanumbrit, ütle "number üks" või "number kaks", mitte "üks" või "kaks".

5. Kui aadress või asukoht on õige, ütle seadmele „Jah“.

   Kui aadress või asukoht oli vale, ütle „Ei“ ning korda aadressi peale seda kui seade lausub „Ma kuulan“.

   Nõuanne: kui soovid muuta maja numbrit või tänavanime, ütle „Muuda maja numbrit“ või „Muuda tänavanime“.

Bridge planeerib marsruuti sinu praegusest asukohast sihtkohta.

Nõuanne: hääljuhtimise katkestamiseks ütle „Tühista". Ühe sammu võrra tagasi minemiseks ütle „Tagasi”.

Nõuanne: sinu seade Bridge tuvastab asukohti või tänavanimesid siis, kui kasutad nende häältdust kohalikus keeles. Häälkäskluste abil ei saa sisestada sihtnumbrit.

Navigeerimine koju, kasutades häälkäsklusi

Allpool on toodud näide, kuidas koostada häälkäskluste abil marsruuti koduni:

1. Kasuta kaardivaates või juhtvaates hääljuhiste edastamise alustamiseks äratusfraasi.

Esitatakse hääljuhtimise kuva ja Bridge lausub „Ma kuulan”. Kui seade on käskluste vastuvõtmiseks valmis, ilmub ekraanile mikrofon ja kostub helisignaal.

2. Edastage käsklus „Navigeeri koju“.

Nõuanne: kõikide häälkäskluste kuvamiseks lausu „Kõik käsklused”. Teise võimalusena saad valida peamenüüst Abi ning seejärel valida **Hääljuhtimine** ning seejärel **Milliseid käske ma öelda võin?**.

Mõne käsu puhul kordab Bridge sinu poolt öeldut ja küsib kinnitust.

3. Kui käsklus on õige, ütle „Jah”.

   Kui käsklus oli vale, ütle „Ei“ ning korda käsklust peale seda kui seade lausub „Ma kuulan“.

Seade koostab marsruudi praegusest asukohast koduni.

Nõuanne: hääljuhtimise katkestamiseks ütle „Tühista". Ühe sammu võrra tagasi minemiseks ütle „Tagasi”.

Navigeerimine HP-ni, kasutades häälkäsklusi

Allpool on toodud näide, kuidas koostada häälkäskluste abil marsruuti tanklani:

1. Kasuta kaardivaates või juhtvaates hääljuhiste edastamise alustamiseks äratusfraasi.

   Esitatakse hääljuhtimise kuva ja Bridge lausub „Ma kuulan”. Kui seade on käskluste vastuvõtmiseks valmis, ilmub ekraanile mikrofon ja kostub helisignaal.

2. Edastage käsklus „Navigeeri tanklani“.

Nõuanne: kõikide häälkäskluste kuvamiseks lausu „Kõik käsklused”. Teise võimalusena saad valida peamenüüst Abi ning seejärel valida **Hääljuhtimine** ning seejärel **Milliseid käske ma öelda võin?**.

Mõne häälkäskluse puhul kordab seade häälkäsklust ja küsib kinnitust.

Peale marsruudi planeerimist kuvatakse marsruudile jäävaid tanklaid. Peale marsruudi planeerimist kuvatakse praeguse asukoha lähedusse jäävaid tanklaid.

3. Ütle tankla number, kuhu soovid jõuda, näiteks "number kolm".

   Seade kordab häälkäsklust ja küsib kinnitust.

4. Kui käsklus on õige, ütle "Jah".

   Kui käsklus on vale, ütle „Ei“ ja korda käsklust pärast seda, kui seade lausub „Ma kuulan“.

Bridge koostab marsruudi praegusest asukohast tanklani.

Nõuanne: hääljuhtimise katkestamiseks ütle „Tühista". Ühe sammu võrra tagasi minemiseks ütle „Tagasi”.

Hääljuhtimise sätete muutmine.

Näiteks järgige helitugevuse muutmiseks alljärgnevaid juhiseid:

1. Ütle kaardi vaates äratusfraas, et hääljuhtimine aktiveerida.

   Esitatakse hääljuhtimise kuva ja Bridge lausub „Ma kuulan”. Kui seade on käskluste vastuvõtmiseks valmis, ilmub ekraanile mikrofon ja kostub helisignaal.

2. Edastage käsklus „Helitugevus 50%“.

Nõuanne: kõikide häälkäskluste kuvamiseks lausu „Kõik käsklused”. Teise võimalusena saad valida peamenüüst Abi ning seejärel valida **Hääljuhtimine** ning seejärel **Milliseid käske ma öelda võin?**.

Mõne käsu puhul kordab Bridge sinu poolt öeldut ja küsib kinnitust.

3. Kui käsklus on õige, ütle „Jah”.

   Kui käsklus on vale, ütle „Ei“ ja korda käsklust pärast seda, kui seade lausub „Ma kuulan“.

Bridgei helitugevuseks määratakse 50%.

Nõuanne: hääljuhtimise katkestamiseks ütle „Tühista". Ühe sammu võrra tagasi minemiseks ütle „Tagasi”.

Kiiruskaamerad

Teave kiiruskaamerate kohta

Kiiruskaamerate teenus hoiatab sind järgmiste kaamerate asukohtadest:

- Fikseeritud kiiruskaamerate asupaigad.
- Mobiilsete kiiruskaamerate asupaigad.
- Mobiilsete kiiruskaamerate tööpunktid.
- Tavaliste kiiruskaamerate asupaigad.
- Kiiruspiirangu tsoonid.
- Valgusfooride kaamerate asupaigad.
- Liikluspiirangute kaamerad.

Kiiruskaamerate teenus hoiatab sind järgmiste ohtude eest:

- Ohtlikud teelõigud.
- Liiklusummikud.

TomTom Bridge kasutab kas püsiühendust või nutitelefoni ühendust, et TomTomi teenustega ühenduda.

Tähtis: kui viibid väljaspool oma andmesidelepinguga kaetud piirkonda, võivad TomTomi teenuste kasutamisel rakenduda täiendavad rändlustasud.

Märkus: TomTomi teenuseid ei saa kasutada kõigis riikides ja piirkondades ning kõigis riikides ja piirkondades ei saa kasutada kõiki teenuseid. Täiendavat teavet oma asukohariigis kasutatavate teenuste kohta vt tomtom.com/services.

Kiiruskaamera hoiatused

Kiiruskaamerate hoiatushelisid esitatakse kõige levinumate kiiruskaamerate tüüpide korral.

Hoiatused kõlavad siis, kui kiiruskaamerale lähened. Sind hoiatatakse mitmel viisil:

- Marsruudiribal ja kaardil oleval marsruudil kuvatakse sümbol.
- Marsruudiribal näidatakse sinu kaugust kiiruskaamerast.
- Kaamerale lähenedes kuuled hoiatusheli.
- Kaamerale lähenedes või keskmise kiiruse kontrolli piirkonnas sõites jälgitakse sinu kiirust. Ületades piirkiirust rohkem kui 5 km/h, värvub marsruudiriba punaseks. Ületades piirkiirust vähem kui 5 km/h, värvub marsruudiriba oranžiks.

Nõuanne: kasutades Kaardivaadet või juhtvaadet, saad valida kiiruskaamera sümboli, et näha kaamera tüüpi, piirkiirust ja ka keskmise kiiruse kontrolli ala pikkust. Kaardivaates saad valida kiiruskaamera, mida kuvatakse sinu marsruudil.

Kaardil kuvatud sümbol	Marsruudiribal kuvatud sümbol	Kirjeldus
		Fikseeritud kiiruskaamera – seda tüüpi kaamera kontrollib mööduvate sõidukite kiirust ja on kinnitatud ühele kohale.

Kaardil kuvatud sümbol	Marsruudiribal kuvatud sümbol	Kirjeldus
		Mobiilne kiiruskaamera – seda tüüpi kaamera kontrollib mööduvate sõidukite kiirust ja seda liigutatakse ühest kohast teise.
		Mobiilse kaamera tööpunkt – seda tüüpi hoiatus näitab kohti, kus mobiilseid kaameraid sageli kasutatakse.
		Keskmise kiiruse kontrollkaamerad – seda tüüpi kaamerad mõõdavad sinu keskmist kiirust kahe punkti vahel. Sind hoiatatakse keskmise kiiruse kontrolli piirkonna alguses ja lõpus. Kui sõidad keskmise kiiruse kontrolli alas, kuvatakse sinu keskmine kiirus, mitte tollel hetkel kasutatav kiirus. Marsruudiribal näidatakse sinu kaugust ala piirist.
		Kiiruspiirangu tsoon – nendes tsoonides võib olla mitu kiiruskaamerat. Sind hoiatatakse kiiruspiirangu tsooni alguses ja lõpus. Kui juhid autot kiiruspiirangu tsoonis, kuvatakse ekraanil auto liikumiskiirust ning marsruudiribal visuaalset hoiatust.
		Valgusfoori kaamera – seda tüüpi kaamera kontrollib liikluseeskirju rikkuvaid sõidukeid valgusfooridega reguleeritud liiklussõlmedes. Valgusfoorikaameraid on kaht tüüpi: need, mis kontrollivad, ega sa ei sõida punase tule alt läbi, ja need, mis kontrollivad punase tule alt läbi sõitmist koos kiiruse ületamisega.
		Liikluspiirang – seda tüüpi hoiatus näitab piirangutega teid.
		Ohtlik teelõik – seda tüüpi hoiatus antakse kohtades, kus juhtub sageli liiklusõnnetusi. Sind hoiatatakse ohtliku teelõigu piirkonna alguses ja lõpus. Kui juhid autot ohtlikul teelõigul, kuvatakse ekraanil auto liikumiskiirust ning marsruudiribal visuaalset hoiatust.

Hoiatusviisi muutmine

Muutmaks seda, kuidas sind hoiatatakse kiiruskaamerate eest, vali **Sätete** menüüst nupp Helid ja hoiatused.

Seejärel saad määrata, kuidas sa soovid, et sind erinevate kiiruskaamerate ja ohtude puhul hoiatatakse. Saad muuta, kas tahad, et sind hoiatatakse, kunagi ei hoiatata või hoiatatakse vaid siis, kui kiirust ületad.

Näiteks selleks, et muuta hoiatamist fikseeritud kiiruskaamerale lähenemisel, toimi järgmiselt.

1. Vali käsk **Helid ja hoiatused** menüüst **Sätted**.
2. Vali **Kaamera.**
3. Vali **Fikseeritud kaamerad**.
4. Vali üks järgmistest hoiatusvõimalustest:
   - **Alati**.
   - **Ainult kiiruse ületamise korral**.
   - **Mitte kunagi**.
5. Vali nool tagasi.

Nõuanne: kõigi helihoiatuste väljalülitamiseks vali **Sätted**, seejärel **Helid ja hoiatused** ja seejärel lülita välja **Kiiruskaamerate hoiatused**.

Uuest kiiruskaamerast teatamine

Kui möödud uuest kiiruskaamerast, mille kohta sa ei ole hoiatust saanud, võid sellest kohe teada anda.

Märkus: kiiruskaamerast teatamiseks peab sinu seadmel olema andmesideleping.

Kiiruskaamerast saad teada anda kahel viisil:

Kiiruskaamerast teatamine kiirmenüüga

1. Vali juhtvaatest praeguse asukoha sümbol või kiiruse paneel.
2. Vali hüpikmenüüst **Teata kiiruskaamerast**.
   Ilmub teade, mis tänab kaamera lisamise eest.

   Nõuanne: kui teed kaamerast teatamisel vea, vali sõnumis **Tühista**.

Kiiruskaamera salvestatakse automaatselt sinu seadmesse ja seda asukohta jagatakse ka teiste kasutajatega.

Kiiruskaamerast teatamine põhimenüüga

1. Vali põhimenüü nupuga põhimenüü.

2. Vali **Teata kiiiruskaamerast**.

   Ilmub teade, mis tänab kaamera lisamise eest.

   Nõuanne: kui teed kaamerast teatamisel vea, vali sõnumis **Tühista**.

Kiiruskaamera salvestatakse automaatselt sinu seadmesse ja seda asukohta jagatakse ka teiste kasutajatega.

Mobiilse kiiruskaamera kinnitamine või eemaldamine

Saad mobiilse kiiruskaamera olemasolu kinnitada või kaamera eemaldada, kui seda enam ei ole.

Kui möödud mobiilsest kiiruskaamerast, küsitakse sinult marsruudiribal, kas kaamera oli veel kohal.

- Vali **Jah**, kui mobiilne kiiruskaamera on kohal.
- Vali **Ei**, kui mobiilne kiiruskaamera on eemaldatud.

Sinu valik saadetakse TomTomile. Me kogume paljudelt kasutajatelt aruandeid, et teha kindlaks, kas kaamera hoiatus tuleb alles jätta või eemaldada.

Kaamerate ja ohtude asukohtade uuendamine

Kiiruskaamerate asukoht võib sageli muutuda. Uued kaamerad võivad ilmuda eelneva hoiatuseta ning muutuda võivad ka teiste ohtude, näiteks sagedasemate õnnetuskohtade asukohad.

Kui oled ühendatud TomTomi teenustega, saad reaalajas kätte kõik uuendused fikseeritud ja mobiilsete kaamerate asukohtade kohta. Sa ei pea uuenduste hankimiseks midagi tegema – need saadetakse sinu navigatsioonirakendusse automaatselt.

Ohutsoonid

Ohutsoonidest ja riskitsoonidest

Ohutsoonide teenus hoiatab sind sinu marsruudil olevatest ohu- ja riskitsoonidest, kui viibid Prantsusmaal.

Alates 3. jaanuarist 2012 on Prantsusmaal sõites ebaseaduslik saada hoiatusi fikseeritud või mobiilsete kiiruskaamerate asukoha kohta. Toimimaks kooskõlas vastava muudatusega Prantsuse seadustes, ei teatata enam kiiruskaamerate asukohtadest, vaid ohupiirkonnad märgitakse ohu- ja riskitsoonidena.

Tähtis: väljaspool Prantsusmaad saad hoiatusi kiiruskaamerate kohta. Prantsusmaal saad hoiatusi ohu- ja riskitsoonide kohta. Piiri ületades muutub saadetava hoiatuse tüüp.

Ohutsoon on tsoon, mis on määratletud Prantsuse seadustega. Riskitsoon on ajutine ohutsoon, millest on teatanud kasutajad. Ohutsoonide teenus hoiatab sind nii ohu- kui ka riskitsoonide eest samal viisil.

Ohu- ja riskitsoonid võivad, aga ei pruugi sisaldada ühte või mitut kiiruskaamerat või mitmeid muid sõitmisega seotud ohte:

- Konkreetsed asukohad ei ole saadaval ja selle asemel kuvatakse tsoonile lähenedes hoopis ohutsoonide ikoon.
- Tsooni minimaalne pikkus sõltub tee tüübist ning asulates on see 300 m, kõrvalteedel 2000 m (2 km) ning kiirteedel 4000 m (4 km).
- Ühe või mitme kaamera asukoht võib asuda tsooni mis tahes osas.
- Juhul kui mitu ohutsooni asuvad lähestikku, võidakse hoiatused ühendada ühte pikemasse ohutsooni.

Teavet tsoonide asukohtadest uuendatakse TomTomi ja teiste kasutajate poolt pidevalt ning seda saadetakse navigatsioonirakendusse sageli, et sul oleks alati uusim informatsioon. Sa saad ka ise oma panuse anda, teatades uutest riskitsoonide asukohtadest.

TomTom Bridge kasutab kas püsiühendust või nutitelefoni ühendust, et TomTomi teenustega ühenduda.

Tähtis: kui viibid väljaspool oma andmesidelepinguga kaetud piirkonda, võivad TomTomi teenuste kasutamisel rakenduda täiendavad rändlustasud.

Märkus: ohu- ega riskitsoone eemaldada ei saa.

Ohutsoonide ja riskitsoonide hoiatused

Hoiatusi antakse 10 sekundit enne ohu- või riskitsooni jõudmist. Sind hoiatatakse mitmel viisil:

- Marsruudiribal ja kaardil oleval marsruudil näidatakse sümbolit.
- Marsruudiribal näidatakse sinu kaugust tsooni piirist.
- Tsooni algusele lähenedes kuuled hoiatusheli.
- Tsoonile lähenedes või keskmise kiiruse kontrolli piirkonnas sõites jälgitakse sinu kiirust. Ületades piirkiirust rohkem kui 5 km/h, värvub marsruudiriba punaseks. Ületades piirkiirust vähem kui 5 km/h, värvub marsruudiriba oranžiks.
- Kui tsoonis sõidad, näidatakse marsruudiribal sinu kaugust tsooni piirist.

Hoiatushelid esitatakse järgmist tüüpi tsoonide korral:

Kaardil kuvatud sümbol	Marsruudiribal kuvatud sümbol	Kirjeldus
		Ohutsoon – seda tüüpi hoiatust esitatakse vaid Prantsusmaal. Sind hoiatatakse ohutsooni alguses ja lõpus.
		Riskitsoon – seda tüüpi hoiatus esitatakse vaid Prantsusmaal. Sind hoiatatakse riskitsooni alguses ja lõpus.

Sa saad valida, kuidas sind ohu- ja riskitsoonide eest hoiatatakse.

Hoiatusviisi muutmine

Muutmaks seda, kuidas sind hoiatatakse ohutsoonide eest, vali nupp **Helid ja hoiatused** menüüs Sätted.

Sa saad valida, kas sind hoiatatakse või mitte.

Näiteks selleks, et muuta hoiatust ohutsoonile lähenemisel, toimi järgmiselt:

1. Vali käsk **Helid ja hoiatused** menüüst **Sätted**.
2. Vali **Ohud**.
3. Vali **Ohutsoonid**.
4. Vali üks järgmistest hoiatusvõimalustest:
   - **Alati**.
   - **Ainult kiiruse ületamise korral**.
   - **Mitte kunagi**.
5. Vali nool tagasi.

Nõuanne: kõigi helihoiatuste väljalülitamiseks vali **Sätted**, seejärel **Helid ja hoiatused** ja seejärel lülita välja **Hoiatushelid**.

Riskitsoonist teatamine

Mööudes uuest ajutisest riskitsoonist, mille kohta sa pole hoiatust saanud, võid sellest kohe teada anda.

Märkus: riskitsoonist teatamiseks peab sinu nutitelefonil olema andmesideleping.

Kui uuest ajutisest riskitsoonist teatatakse vahetult enne või pärast olemasolevat riski- või ohutsooni, lisatakse uus tsoon olemasolevale tsoonile.

Kui uuest riskitsoonist teatab piisavalt palju Ohutsoonide teenuse kasutajaid, võib tsoon muutuda ohutsooniks ning see võib muutuda kättesaadavaks kõigile tellijatele.

Riskitsoonist saad teada anda kahel viisil:

Riskitsoonist teatamine kiirmenüüga

1. Vali juhtvaatest praeguse asukoha sümbol või kiiruse paneel.
2. Vali hüpikmenüüst **Teata riskitsoonist**.
   Sa näed teadet, mis tänab riskitsooni lisamise eest.

Nõuanne: kui teed riskitsoonist teatamisel vea, vali sõnumis **Tühista**.

Riskitsoon salvestatakse automaatselt sinu seadmesse ja seda jagatakse ka teiste kasutajatega. Teatatud riskitsoon jääb sinu seadmesse kolmeks tunniks.

Riskitsoonist teatamine kiirmenüüga

1. Vali põhimenüü nupuga põhimenüü.

2. Vali **Teata riskitsoonist**.

Sa näed teadet, mis tänab riskitsooni lisamise eest.

Nõuanne: kui teed riskitsoonist teatamisel vea, vali sõnumis **Tühista**.

Riskitsoon salvestatakse automaatselt sinu seadmesse ja seda jagatakse ka teiste kasutajatega. Teatatud riskitsoon jääb sinu seadmesse kolmeks tunniks.

Ohu- ja riskitsoonide asukohtade uuendamine

Ohu- ja riskitsoonide asukohad võivad sageli muutuda. Uued tsoonid võivad esineda ka hoiatusteta.

Kui oled ühendatud TomTomi teenustega, saad reaalajas kätte kõik tsooniuuendused. Sa ei pea uuenduste hankimiseks midagi tegema – need saadetakse sinu navigatsioonirakendusse automaatselt.

Minu kohad

Minu kohtade teave

Minu kohad on lihtne viis valida asukoht, ilma et peaksid seda iga kord otsima hakkama. Sa saad Minu kohtade abil luua terve kollektsiooni kasulikke või eelistatud aadresse.

Nõuanne: terminid „eelistused” ja „koht” tähendavad üht ja sama asja – eelistused on kohad, kus käid tihti.

Minu kohtades on alati olemas järgmised kohad.

- **Kodu** – sinu kodu võib olla nii kodu kui ka koht, kus sa sageli käid. See on lihtne viis sinna sõita.
- **Töö** – sinu töökoht võib olla nii töökoha aadress kui ka koht, kus sa sageli käid. See on lihtne viis sinna sõita.
- **Viimased sihtkohad** – puuduta seda nuppu, kui soovid valida sihtkoha hiljuti kasutatud sihtkohtade loendist. Seal on kirjas ka peatused.
- **Märgitud asukohad** – saad asukoha märkida ja selle ajutiselt Minu kohtadesse lisada.

Sa saad asukoha otse Minu kohtadesse lisada Minu kohtade jaotises, valides asukoha kaardilt, otsides asukohta või märkides asukoha ära.

Sinu kodu asukoht, töökoha asukoht, märgitud asukohad ja lisatud asukohad ilmuvad Minu kohtade loendisse ning näidatakse kaardil tähistatult.

Ka kodu ja töökoha asukohtade seadistamine

Kodu ja töökoha asukoha saad määrata järgmistel viisidel:

Kodu või töökoha asukoha määramine Minu kohtade abil

1. Vali põhimenüüs **Minu kohad**.
2. Vali **Lisa kodu** või **Lisa töökoht**.
3. Kodu või töökoha asukoha valimiseks toimi ühel järgmistest viisidest.
   - Suurenda kaardil asukohta, mida soovid valida. Asukoha valimiseks vajuta ja hoia all, seejärel vali kodu või töökoha ikoon.

- Vajuta otsingunuppu ja otsi asukohta. Vali koduks või töökohaks määratav asukoht. Vali **Määra kodu asukoht** või **Määra töö asukoht**.

Kodu ja töökoha asukoha määramine kaardi abil

1. Liiguta kaardivaates kaarti ning suurenda, kuni näed oma kodu või töökoha asukohta.
2. Vali asukoht, vajutades ja hoides ekraani umbes ühe sekundi all.
   Hüpikmenüü näitab lähimat aadressi.
1. Ava hüpikmenüü ja vali **Lisa Minu kohtadesse**.
2. Sisesta nimeribale nimi „Kodu” või „Töö”.

Märkus: „Kodu” peab algama suure K-ga ning „Töö” suure T-ga.

3. Vali **Lisa**.
   Sinu kodu või töökoha asukoht kuvatakse kaardil.

Kodu asukoha muutmine

Kodu asukohta saad muuta järgmistel viisidel:

Kodu asukoha muutmine Minu kohtade abil

1. Vali põhimenüüs **Minu kohad**.
2. Vali **Kodu**.
   Sinu kodu asukohta näidatakse kaardil koos hüpikmenüüga.

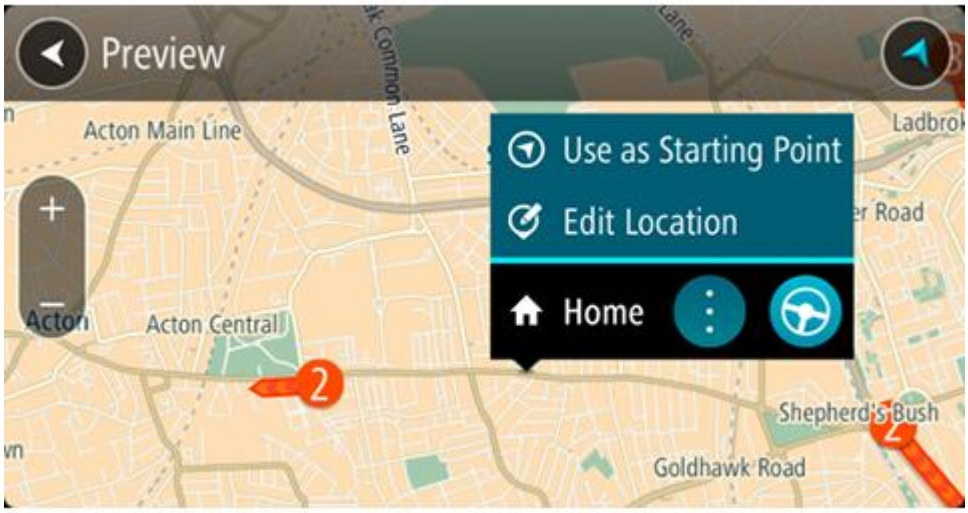

3. Vali **Muuda asukohta**.
4. Kodu uue asukoha valimiseks toimi ühel järgmistest viisidest.
   - Suurenda kaardil asukohta, mida soovid valida. Asukoha valimiseks vajuta ja hoia all, seejärel vali kodu ikoon.
   - Vajuta **otsingunuppu** ja otsi asukohta. Vali koduks määratav asukoht. Vali **Määra kodu asukoht**.

Kodu asukoha muutmine kaardi abil

1. Liiguta kaardivaates kaarti ning suurenda, kuni näed oma uut kodu asukohta.
2. Vali asukoht, vajutades ja hoides ekraani umbes ühe sekundi all.
   Hüpikmenüü näitab lähimat aadressi.
1. Ava hüpikmenüü ja vali **Lisa Minu kohtadesse**.
2. Sisesta nimeribale nimi „Kodu”.

Märkus: „Kodu” peab olema kirjutatud suure K-ga.

3. Vali **Lisa**.
   Sinu kodu asukoht muudetakse ära.

Asukoha lisamine Minu kohtadesse

1. Vali põhimenüüs **Minu kohad**.
2. Vali **Lisa uus koht**.
3. Asukoha valimiseks toimi ühel järgmistest viisidest.
   - Suurenda kaardil asukohta, mida soovid valida. Asukoha valimiseks vajuta ja hoia all, seejärel vali asukoha lisamise sümbol.
   - Otsi asukohta. Vali **Näita kaardil**, seejärel vali asukoha lisamise sümbol.



   Asukoha nimetus ilmub redigeerimiskuvale.
4. Muuda asukoha nime, et tunneksid selle hõlpsalt ära.
5. Vali käsk **Valmis**, et salvestada oma asukoht Minu kohtade loendisse.

Asukoha lisamine Minu kohtadesse kaardilt

1. Liiguta kaarti ja suumi sisse, kuni näed sihtkohta, kuhu soovid navigeerida.
2. Asukoha valimiseks vajuta ja hoia all.

3. Vali hüpikmenüü nupp.

4. Vali **Lisa Minu kohtade hulka**.
   Asukoha nimetus ilmub redigeerimiskuvale.
5. Muuda asukoha nime, et tunneksid selle hõlpsalt ära.
6. Vali käsk **Valmis**, et salvestada oma asukoht Minu kohtade loendisse.
   Lisatud asukohta näidatakse kaardil tähistatult.

Asukoha lisamine Minu kohtadesse otsingu abil

1. Vali põhimenüüs **Otsing**.
2. Otsi asukohta.
3. Vali asukoht ja vali **Näita kaardil**.

4. Kui kaardivaatel on näha asukoht, vali hüpikmenüü nupp.

5. Vali **Lisa Minu kohtade hulka**.
   Asukoha nimetus ilmub redigeerimiskuvale.
6. Muuda asukoha nime, et tunneksid selle hõlpsalt ära.
7. Vali käsk **Valmis**, et salvestada oma asukoht Minu kohtade loendisse.

Asukoha lisamine Minu kohtadesse märkimise teel

Asukoha märkimiseks ning ajutiselt Minu kohtadesse salvestamiseks toimi järgmiselt:

1. Veendu, et sinu praegune asukoht on see asukoht, mida soovid ära märkida.
2. Vali juhtvaates praeguse asukoha sümbol või kiiruspaneel, et avada kiirmenüü.
3. Vali **Märgi asukoht**.
4. Märgitud asukoht salvestatakse Minu kohtade all Märgitud asukohtade loendisse.

Kui tahad märgitud asukoha püsivalt salvestada, lisa see Minu kohtade alla järgmiselt:

1. Vali põhimenüüs **Minu kohad**.
2. Vali **Märgitud asukohad** ja vali loendist oma asukoht.
   Sinu asukoht kuvatakse kaardil.
3. Vali hüpikmenüüst **Lisa Minu kohtadesse**.
   Asukoha nimetus ilmub redigeerimiskuvale.
4. Muuda asukoha nime, et tunneksid selle hõlpsalt ära.
5. Vali **Lisa**.

Hiljutise sihtkoha kustutamine Minu kohtadest

1. Vali põhimenüüs **Minu kohad**.
2. Vali **Viimased sihtkohad**.
3. Vali **Redigeeri loendit**.
4. Vali sihtkohad, mida soovid kustutada.
5. Vali **Kustuta**.

Asukoha kustutamine Minu kohtadest

1. Vali põhimenüüs **Minu kohad**.
2. Vali **Redigeeri loendit**.
3. Vali asukohad, mida soovid kustutada.
4. Vali **Kustuta**.

HP-de loendi importimine

HP-de kogumeid võib leida internetist ning neid saab üles laadida Minu kohtadesse, edastades need oma seadmesse. HP kogum võib näiteks sisaldada laagrikohti või restorane piirkonnas, kus sa reisid, ja need on hea viis kohta valida, ilma et peaks seda kogu aeg otsima.

Sinu TomTom Bridge kasutab HP-de kogumite jaoks .OV2-vormingut.

.OV2-vormingu importimiseks oma TomTom Bridgei toimi järgmiselt.

1. Ühenda TomTom Bridge oma arvutiga, kasutades seadmega kaasasolevat USB-kaablit; seejärel lülita seade sisse.

   Märkus: kasuta AINULT seadmega kaasasolevat USB-kaablit. Teised USB-kaablid ei pruugi töötada.

Märkus: seadme arvutiga ühendamiseks ei saa kasutada seadme kinnitust.

Märkus: pead USB-kaabli ühendama otse arvuti USB-porti, mitte klaviatuuri ega monitori USB-jaoturisse ega klaviatuuri või monitori USB-porti.

2. Ava arvutis failihaldusprogramm.

   Sinu seade ilmub nii sinu arvuti failisüsteemi kui ka TomTom Bridge'i.
3. Ava oma seadme sisemälu kaust, seejärel ava kaust Asukohad.
4. Kopeeri .OV2 failid arvutist kausta Asukohad.

   .OV2 fail imporditakse ning sa näed teadet **Lisatud uus kohtade loend**.

Nõuanne: kui sinu .OV2 failil on kaasas ka ikoonifail, võid ka selle kausta Asukohad kopeerida. Ikoonifaili kasutatakse HP-de asukohti märkivate nööpnõelte lisamiseks kaardile.

5. Vali põhimenüüst **Minu kohad**.

   Kohtade loendisse ilmub sinu uus HP-de loend.
6. Vali oma uus HP-de loend.

   Sinu uus HP-de loend avaneb ja kuvab loendina kõik HP-d. Vali kaardivaade, et näha HP-sid kaardil.

Sätted

Minu sõiduk

Tähtis: marsruudi planeerimine kindlale sõidukitüübile on saadaval üksnes siis, kui veoki kaart on installitud. Kui veoki kaart ei ole installitud, planeeritakse selle asemel sõiduauto marsruut.

Vali põhimenüüs **Sätted**, seejärel vali **Minu sõiduk**.

Sellel kuval saad määrata oma sõiduki tüübi ja mõõdud.

Sinu seadme poolt planeeritud marsruudid väldivad antud sõidukitüübile määratud piiranguid ning arvestavad sõiduki näitajatega.

- **Sõiduki tüüp**

  Vali see säte, et valida oma sõiduki tüüp. Kui valid oma sõiduki, näidatakse sinu sõiduki kohta järgmisi andmeid:
- **Mõõdud (pikkus/laius/kõrgus)**
- **Mass (bruto/telje)**
- **Max kiirus**

  Kui sõidukitüübiks on auto või väikeveok, siis määratakse mõõdud, mass ja maksimumkiirus nulliks. Sätte muutmiseks vali säte ja sisesta oma sõidukile sobivad andmed. Sa võid sätte ka nulli jätta, siis ei kasutata seda marsruudi planeerimise piirangute määramiseks.

  Kui sõiduki tüüp on buss või veok, kuvatakse eelmääratud mõõdud, massid ja maksimumkiirus. Sätte muutmiseks vali säte ja sisesta oma sõidukile sobivad andmed.

  Tähtis: nullile seatud sätteid ei kasutata marsruudi planeerimisel piirangute määramiseks.
- **HAZMAT**

  Kui sinu sõidukitüüp on veok ning sa vead ohtlikke materjale, vali see säte, et valida ohtliku veose tüüp.

Välimus

Vali põhimenüüs **Sätted**, seejärel vali **Välimus**.

Sellel kuval saab muuta neid sätteid:

- **Kuva**

  Kuva välimuse muutmiseks vali Kuva.
- **Marsruudiriba**

  Marsruudiribal kuvatava teabe muutmiseks vali Marsruudiriba.
- **Juhtvaade**

  Juhtvaates kuvatava teabe muutmiseks vali Juhtvaade.

- **Automaatne suum**

  Sõitmisel ristmiku kuvamise viisi muutmiseks vali Automaatne suum.
- **Automaatne kaardivaate lülitamine**

  Automaatne vaadete muutmine on vaikimisi sisse lülitatud. See tähendab näiteks seda, et Bridge näitab kaardivaadet, kui soovitab alternatiivset marsruuti, samuti ka mitmel muul juhul. Lisaks ka seda, et Bridge näitab juhtvaadet, kui alustad sõitu ja hakkad kiirendama. Vali see säte, kui soovid automaatsed lülitused juht- ja kaardivaate vahel välja lülitada.
- **Näita kiirtee mahasõitude eelvaateid**

  Vali see säte, et juhtida kiirtee mahasõidule lähenedes täisekraanil eelvaadet.

Kuva

Vali põhimenüüs **Sätted**, seejärel vali **Välimus**.

Bridge menüüdes, nuppudel ja ikoonidel kasutatava aktsentvärvi muutmiseks vali **Teemavärv**.

Vali **Lülita pimedas öövärvidele**, et pimeduse saabudes automaatselt öövärvidele lülituda.

Marsruudiriba

Vali põhimenüüs **Sätted**, seejärel vali **Välimus**.

Marsruudiribal kuvatava saabumisteabe muutmiseks vali Saabumisteave.

Marsruudiribal kuvatava marsruuditeabe muutmiseks vali Marsruudiriba.

Näita praegust kellaaega

Vali see säte, et näidata juhtvaates kellaaega. Sisselülitatuna näidatakse kellaaega marsruudiriba allservas.

Näita võimalusel laia marsruudiriba

Laia marsruudiriba ei näidata vaikimisi. Saad valida selle sätte, et lülitada juhtvaates sisse laia marsruudiriba.

Märkus: laia marsruudiriba saab kuvada vaid siis, kui ekraan on küllalt lai.

Kui kuvatakse lai marsruudiriba, näed marsruudi kohta rohkem teavet. Näiteks näed aega ja kaugust liiklusummikuteni jms.

Saabumise teave

Vali **Saabumise teave**, et muuta järgmisi sätteid:

- **Näita kaugust sihtkohta**
  Vali see säte, et näidata sihtkohani jäävat kaugust navigeerimise ajal saabumise teabe paneelil.
- **Näita aega sihtkohani**
  Vali see säte, et näidata sihtkohani jäävat aega navigeerimise ajal saabumise teabe paneelil.
- **Lülitu automaatselt kauguse ja aja vahel**
  Vali see säte, et juhtida automaatset lülitamist sihtkohani jääva kauguse ja aja vahel saabumise teabe paneelil.
- **Näita saabumise teavet kohale:**
  Vali see säte, et määrata, kas tahad näha sihtkoha või järgmise peatuse teavet saabumise teabe paneelil.

Nõuanne: leidmaks teavet selle kohta, kus on juhtvaates või kaardivaates erinevad paneelid, vaata jaotist Mis on ekraanil?.

Marsruudi teave

Marsruudiribal kuvamiseks saad valida järgmist:

- **Parkimine**
  Vali see säte, et näha parklaid ja parkimiskohti.
- **Bensiinijaamad**
  Vali see säte, et näha marsruudil olevaid bensiinijaamu.
- **Peatused**
  Vali see säte, et näha marsruudil olevaid peatuskohti.
- **Puhkealad**
  Vali see säte, et näha marsruudil olevaid puhkealasid.
- **Tasulised tsoonid**
  Vali see säte, et näha marsruudil olevaid tasulisi tsoone.
- **Parvlaevad ja autoveorongid**
  Vali see säte, et näha oma marsruudil olevaid parvlaevu ja autoveoronge.

Juhtvaade

Vali põhimenüüs **Sätted**, seejärel vali **Välimus**.

- **Kuva käesoleva tänava nimetus**

  See säte kuvab juhtvaates selle tänava nime, millel sõidad.
- **Juhtvaate stiil**

  Vali see säte, et määrata, kas kasutad juhtvaates 3D- või 2D-versiooni. Sinu liikumist kaardil kuvatakse nii 2D kui ka 3D kaardivaates.

Automaatne suum

Vali põhimenüüs **Sätted**, seejärel vali **Välimus**.

Vali **Automaatne suum**, et muuta juhtvaates automaatse suumi sätteid, kui lähened pöördekohale või ristmikule. Suurendades võib olla pöördel või ristmikul lihtsam sõita.

- **Suurenda järgmist pööret**

  Kõiki sinu marsruudil olevaid pöördeid ja ristmikke näidatakse suurendatuna maksimaalsele tasemele.
- **Põhineb teetüübil**

  Sinu marsruudil olevaid pöördeid ja ristmikke näidatakse suurendatuna standardsel tasemel vastavalt teetüübile.
- **Puudub**

  Ühtki sinu marsruudil olevat pööret ega ristmikku ei näidata suurendatult.

Hääled

Vali põhimenüüs **Sätted**, seejärel vali **Hääled**.

Hääle valimine

Vali **Vali hääl**, et muuta hääljuhiseid ja muid suuniseid andvat häält.

Saadaval on lai valik hääli. Arvutihääled suudavad lugeda tänavanimesid ja muud teavet otse kaardilt; salvestatud hääled on aga salvestatud näitlejate poolt.

Märkus: arvutihääled ei ole kõikides keeltes kasutatavad.

Kui vajad arvutihäält ja sinu keeles ei saa seda kasutada, palutakse sul teha valik sinu keeles kasutatavate installitud arvutihäälte loendist.

Juhiste sätted

- **Teata saabumisaeg valjusti**

  Kasuta seda sätet, et määrata, kas sinu saabumisaeg loetakse valjusti ette.

- **Loe valjusti varajasi juhiseid**

  Kui näiteks selle sätte sisse lülitad, kuuled varajasi juhiseid, näiteks „Kahe kilomeetri pärast keera paremale” või „Järgnevalt keera vasakule”.

  Nõuanne: valides salvestatud hääle, näed vaid seda sätet, sest salvestatud hääled ei suuda lugeda teede numbreid, liiklusmärkide teavet jms.

- **Loe teenumbrid valjusti ette**

  Vali selle sättega, kas teenumbreid loetakse navigatsioonijuhiste osana valjusti ette. Kui näiteks tee numbreid valjusti ette lotakse, kuuled käsku „Keera vasakule teele number A100”.
- **Loe valjusti liiklusmärkide teavet**
- Vali selle sättega, kas liiklusmärkide teavet loetakse navigatsioonijuhiste osana valjusti ette. Näiteks: „Keera vasakule teele A302, Bridge Street suunaga Islingtonile.”
- **Loe tänavanimed valjusti ette**

  Vali selle sättega, kas tänavanimesid loetakse navigatsioonijuhiste osana valjusti ette. Kui näiteks tänavanimesid valjusti ette loetakse, kuuled käsku „Keera vasakule Graham Roadile suunaga Hackneyle.”
- **Loe võõrapärased tänavanimed valjusti ette**

  Vali selle sättega, kas võõrapäraseid tänavanimesid loetakse navigatsioonijuhiste osana valjusti ette, näiteks „Keera paremale Champs Elysées'le”. Näiteks inglise arvutihääl suudab Prantsuse tänavanimesid küll lugeda ja hääldada, kuid hääldus ei pruugi olla täiesti õige.

Hääljuhtimine

Nõuanne: hääljuhtimine on saadaval vaid siis, kui sinu TomTom Bridge on dokis, dokis on voolu ning mikrofon on ühendatud.

Vali põhimenüüs **Sätted**, seejärel vali **Hääljuhtimine**.

- **Alusta hääljuhtimist, kui ma ütlen „Hello TomTom”**

  Vali see säte, et alustada hääljuhtimist pärast äratusfraasi ütlemist.
- **Muuda äratusfraasi**

  Selle sättega saad teha oma äratusfraasi.
- **Kinnita alternatiivne marsruut häälkäsklusega**

  Kasuta seda sätet, et juhtida võimekust kinnitada alternatiivne marsruut häälkäsklusega. Kui alternatiivne marsruut võib aega kokku hoida, öeldakse ka minutite arv, piirdumata selle kuvamisega ekraanil.

Kaardid

Vali põhimenüüs **Sätted**, seejärel vali **Kaardid**.

Kaardi vahetamine

Vali kaart, mida soovid kasutada.

Marsruudi koostamine

Vali põhimenüüs **Sätted**, seejärel vali **Marsruudi koostamine**.

Kui saadaval on kiirem marsruut

Kui sõitmise ajal leitakse kiirem marsruut, siis saab TomTom Traffic reisi ümber planeerida, et kasutada kiiremat marsruuti. Vali järgmiste võimaluste vahel:

- **Vali alati kiireim marsruut**
- **Küsi, et ma saaksin valida**
- **Ära küsi**

Planeeri alati seda tüüpi marsruut

Saad valida järgmiste marsruuditüüpide vahel:

- **Kiireim marsruut** – marsruut, mis võtab kõige vähem aega.
- **Lühim marsruut** – lühima vahemaaga marsruut. See ei pruugi olla kiireim marsruut, näiteks kui lühim marsruut läbib linna.
- **Ökomarsruut** – kõige kütusesäästlikum marsruut sinu reisi jaoks.
- **Väldi kiirteid** – sellised marsruuditüübid väldivad kõiki kiirteid.
- **Jalgsimarsruut** – jalgsimatka marsruut.
- **Jalgratta marsruut** – jalgrattamarsruut.

Väldi igal marsruudil

Võid valida, et välditaks parvlaevu ja autoveoronge, maksustatud teid, auto ühiskasutusega sõiduradu ning sillutamata teid. Määra, kuidas sinu Bridge peaks neid teetüüpe käsitlema, kui seade marsruuti arvutab.

Auto ühiskasutusega sõiduradu nimetatakse mõnikord ka suure täituvusega sõidukite radadeks ning neid kõigis riikides ei esine. Nendel ridadel liikumiseks peab sinu autos olema rohkem kui üks reisija, samuti võib kehtida keskkonnasõbraliku kütuse kasutamise nõue.

Helid ja hoiatused

Vali põhimenüüs **Sätted**, seejärel vali **Helid ja hoiatused**.

Sellel kuval saab muuta helide ja hoiatuste sätteid.

Nõuanne: hoiatushelid on vaikimisi keelatud. Hoiatushelide sisselülitamiseks vali Sätted, seejärel Helid ja hoiatused, Hoiatuse tüüp ja lülita sisse Hoiatushelid.

Hoiatuse tüüp

Hoiatuse tüüp

Sa saad valida, mis tüüpi hoiatusi soovid sõidu ajal kuulda:

- **Loe kuuldavalt ette**
  Kuuled suulisi hoiatusi ja hoiatushelisid.

- **Helid**
  Kuuled üksnes hoiatushelisid.
- **Ei midagi**
  Hoiatushelisid ei esitata.

Kiiruskaamera hoiatused

Vali põhimenüüs **Sätted**, seejärel vali **Helid ja hoiatused**.

Lülita sisse **Kiiruskaamerate hoiatused**, et näha ja kuulda sõidu ajal kiiruskaamerate hoiatusi.

Kaamerad

Vali põhimenüüs **Sätted**, seejärel vali **Helid ja hoiatused**.

Vali **Kaamera**, et määrata, kuidas sa soovid, et sind erinevate kaameratüüpide puhul hoiatatakse. Saad määrata, kas tahad, et sind hoiatatakse, kunagi ei hoiatata või hoiatatakse vaid siis, kui kiirust ületad.

Nõuanne: kui **Kiiruskaamerate hoiatused** on valikus Sätted > Marsruudi koostamine välja lülitatud, siis ei ole see suvand nähtaval.

Ohud

Vali põhimenüüs **Sätted**, seejärel vali **Helid ja hoiatused**.

Vali **Ohutushoiatused**. Seejärel saad määrata, kuidas sa soovid, et sind erinevat tüüpi ohutsoonide ja ohtude puhul hoiatatakse. Saad määrata, kas tahad, et sind hoiatatakse, kunagi ei hoiatata või hoiatatakse vaid siis, kui kiirust ületad.

- **Ohutsoonid**
  Seda tüüpi hoiatust esitatakse vaid Prantsusmaal, kus sind hoiatatakse üksnes ohutsoonide eest.
- **Ohtlikud teelõigud**
  Seda tüüpi hoiatus antakse kohtades, kus juhtub sageli liiklusõnnetusi.
- **Riskitsoonid**
  Seda tüüpi hoiatust esitatakse vaid Prantsusmaal, kus sind hoiatatakse üksnes ohutsoonide eest.
- **Liiklusummikud**
  Liiklusummikute hoiatuse marsruudiribal on osa TomTom Trafficust. Sa võid valida, kas sind ei hoiatata kunagi, või sind hoiatatakse, kui lähened ummikule liiga kiiresti.
- **Kiirust ületades**
  See hoiatus kuvatakse koheselt kui ületad kiirust rohkem kui 5 km/h. Kiiruse ületamisel värvub juhtvaate kiiruse paneel punaseks.

Loe kuuldavalt liiklushoiatused ette

Vali põhimenüüs **Sätted**, seejärel vali **Helid ja hoiatused**.

Lülita sisse **Loe liiklushoiatused kuuldavalt ette**, et kuulda marsruudil olevatest liiklushoiatustest.

Ühikud

Vali põhimenüüs **Sätted**, seejärel vali **Ühikud**.

Sellel kuval saab muuta neid sätteid:

- **Kaugus**
  Vali see säte, et määrata ühikud, mida sinu seade kasutab näiteks marsruudi koostamisel. Kui tahad, et ühikud määrataks vastavalt sinu praegusele asukohale, vali **Automaatne**.

Keel

Seadmes TomTom Bridge kasutatavat keelt kasutatakse ka seadmesse installitud rakendustes. Näiteks navigatsioonirakenduse nuppudel ja menüüdes kasutatav keel on sama, mis sa valisid oma seadme sätetes.

Seadme keelt saab vahetada valikus **Keel ja sisend** TomTom Bridge sätete rakenduses.

Kui sa seadme keelt muudad, ei pruugi hääljuhisteks ja muudeks marsruudijuhisteks kasutatav hääl navigatsioonirakenduse keelega ühilduda. Mine sätete menüüs valikusse Hääled ja laadi alla ühilduv hääl.

Tähtis: mõned hääled on suured failid, mille allalaadimiseks kulub palju aega. Suurte andmekulude vältimiseks soovitame hääle alla laadida WiFi-ühendusega.

Abi saamine

Abi

Vali peamenüüst või sätete menüüst **Abi**.

Sellel kuval saab näha neid sätteid:

- **Info**

  Tegemist on pigem teabekuva kui sättega ning see annab teavet sinu TomTom Bridge seadme kohta.

Väliskaamera rakendus

Väliskaamera rakenduse kasutamine

Selles lõigus kirjeldatakse väliskaamera rakenduse kasutamist.

Tähtis: muud seadme TomTom Bridge sätted ja kasutusjuhendid ning teiste seadmesse TomTom Bridge paigaldatud rakenduste kasutamise juhised leiad vastavast kasutajadokumentatsioonist.

Rakendus näitab sulle sõidukisse paigaldatud väliskaamerast tulevat reaalajas kujutist.

Märkus: tahavaatekaamera lülitub tavaliselt sisse siis, kui paned sisse tagasikäigu. Teised väliskaamerad lülituvad sisse armatuurlaual olevast lülitist. Rakendus ei tööta, kui see kaamerast signaali ei saa.

Rakenduse käivitamiseks vali **väliskaamera** nupp. Kaamerast tulev kujutis ilmub automaatselt.

Teatud seadmetel kuvatakse kaamera pilt avakuval vidinana. Kaamerapildi täisekraanil vaatamiseks vali vidin.

Kaamera sätted

Vali tahavaatekaamera ekraanilt sätete nupp.

Nõuanne: TomTom Bridge võib olla turvatud, et sa ei saaks muudatusi teha.

Sellel kuval saab muuta neid sätteid:

Pildi asetus

- **Sobita**

  See säte vähendab pilti, nii et ekraani täidab kas kujutise kõrgus või laius, vastavalt sellele, kumb on suurem. Sa näed kogu kujutist, kuid sellel võib kahel küljel olla serv.
- **Täida**

  See säte suurendab kujutist, nii et see täidab kogu ekraani. Ekraanilt võib puududa osa kujutisest.
- **Venita**

  Selle sättega sobitatakse ekraanile nii kõrgus kui ka laius. Kujutis võib näida moonutatud.

Kuvasuhe

Suhtarv on ekraani laiuse suhe ekraani kõrgusesse. Kui kaamera määrab suhtarvu automaatselt, vali **Auto**. Kui sinu kaamera suhtarvu ei määra, vali säte, mis sobib ekraani kujutisesuurusega kõige paremini.

Täisekraan

Vali see säte, et näidata kujutist täisekraanilt. Süsteemiriba läheb mõne sekundi pärast automaatselt peitu. Süsteemiriba uuesti kuvamiseks puuduta uuesti ekraani.

Peegelkujutis

Mõned kaamerad suudavad kujutist automaatselt peegeldada, et muuta see kasutatavaks tahavaatekujutisena. Kui sinu kaamera kujutist ei peegelda, siis vali see säte ekraanikujutise peegeldamiseks.

Juhised

Vali **Abijooned**, et näidata kaamera ekraanil abijooni.

Sõiduki laiuse abijoonte kasutamine

Sõiduki laiuse abijooned

Parkimisjooned aitavad vaadata, kas sõiduk mahub antud parkimiskohale või teistesse piiratud laiusega aladele. Kui oled abijooned seadistanud, kasutades kohta, kuhu sinu sõiduk kindlalt mahub, saad abijoonte abil teiste kohtade suurust kontrollida.

Sõiduki laiuse abijoonte seadistamine

1. Ava kaamerarakendus.
2. Säti oma sõiduk selle koha ette, kuhu tead seda mahtuvat. Veendu, et sõiduk on parkimiskoha keskjoonega ühel joonel.
3. Lülita sisse **Abijooned** kaamera sätetest.

   Ekraanil kuvatakse abijooned.

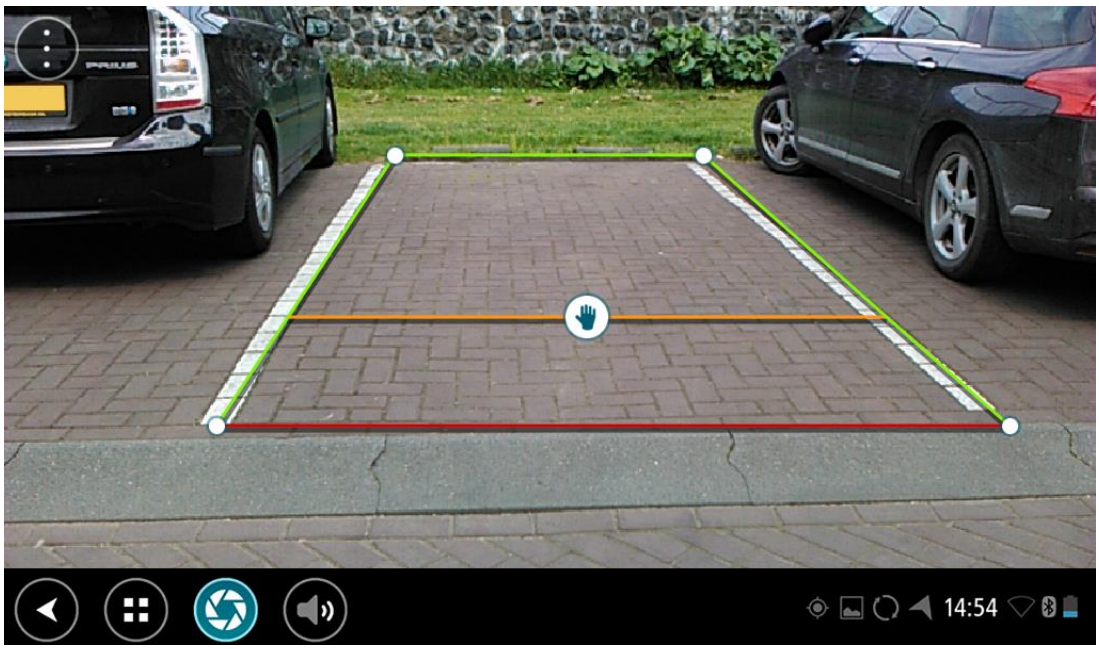

4. Puuduta ja hoia all abijooni, kuni näed käe märki.
5. Lohista igat abijooneraami nurka, et see sobiks ruumi sisse. Lohista käe märki, et liigutada kogu abijooneraami.
6. Kui abihooneraam sobib ruumi sisse, puuduta seadistuse salvestamiseks ekraani väljaspool raami.

Nõuanne: abijoonte peitmiseks lülita **Abijooned** kaamera sätetest välja.

Sõiduki laiuse abijoonte kasutamine

1. Ava kaamerarakendus.
2. Lülita sisse **Abijooned** kaamera sätetest.
3. Säti oma sõiduk parkimiskoha ette. Kasuta abijooni, et vaadata, kas sinu sõiduk mahub parkimiskohale. Kui abijooned sobituvad parkimisjoonte sisse, siis sobib sinu sõiduk ilmselt sinna parkima.

Tähtis: tagurdades arvesta ka teiste takistustega, nt külgnevate sõidukite või pea kohal olevate takistustega.

TomTomi muusikarakendus

TomTomi muusikarakenduse kasutamine

Selles lõigus kirjeldatakse TomTomi muusikarakenduse kasutamist.

Tähtis: muud seadme TomTom Bridge sätted ja kasutusjuhendid ning teiste seadmesse TomTom Bridge paigaldatud rakenduste kasutamise juhised leiad vastavast kasutajadokumentatsioonist.

Kasuta muusikarakendust seadme sisemällu või TomTom Bridgei sisestatud mälukaardile salvestatud muusika valimiseks ja esitamiseks.

Sõltuvalt TomTom Bridgei konfiguratsioonist saab muusikarakendust käivitada Bridgeis ühel järgmistest viisidest:

- Muusikarakenduse vidin avakuval.

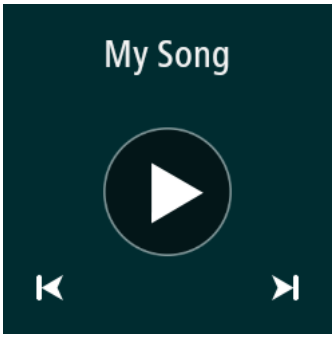

- **Muusika** nupp rakenduste kuval.

Rakendus leiab automaatselt seadmest või mälukaardilt sinu muusika. Lugusid esitatakse juhuslikus järjekorras. Sa võid valida muusikapala edasi- ja tagasinuppudega. Pala esitamiseks vajuta esitusnuppu.

Albumi kaanepilti kuvatakse selle olemasolul.

Muusika mängib edasi ka siis, kui sa kasutad teisi rakendusi. Helitugevust saab seadistada süsteemiribal oleva helitugevuse seadistajaga.

Lisad ja autoriõigus

Lisa

Ohutusteave ja hoiatused

Globaalne positsioneerimissüsteem (GPS) ja globaalne navigeerimise satelliitsüsteem (GLONASS)

Globaalne positsioneerimissüsteem (GPS) ja globaalne navigeerimise satelliitsüsteem (GLONASS) on satelliitsüsteemid, mis pakuvad teavet asukoha ja aja kohta üle kogu maailma. GPS-i kasutatakse ja juhitakse USA valitsuse poolt, kes vastutab ainsana ka süsteemi kättesaadavuse ja täpsuse eest. GLONASS-i kasutatakse ja juhitakse Venemaa valitsuse poolt, kes vastutab ainsana ka süsteemi kättesaadavuse ja täpsuse eest. GPS-i või GLONASS-i teenuse toimimine ja täpsus või keskkonnatingimused võivad mõjutada seadme töötamist. TomTom ei võta enda kanda mitte mingit vastutust GPS-i ja GLONASS-i kättesaadavuse ega täpsuse eest.

Ohutusteated

Kasuta hoolikalt

TomTomi toodete kasutamine sõidu ajal tähendab seda, et pead sõitma hoolikalt ja tähelepanelikult.

Seade on ette nähtud sinu abistamiseks autoga sõitmise ajal ning see ei tähenda, et sinu tähelepanu võiks sellel ajal hajuda. Järgi alati liiklusmärkidega kehtestatud piiranguid ning kehtivaid seadusi. Tähelepanu hajumine on väga ohtlik. Ära kasuta seadet sellisel viisil, mis võiks sinu tähelepanu auto juhtimiselt ning tee jälgimiselt kõrvale juhtida. TomTom soovitab võimalusel kasutada käed-vabad juhtimissüsteemi. Vajadusel tuleb seadmega suhtlemiseks peatuda ohutus kohas.

Märkused suuremõõduliste sõidukite ning kaubikute juhtidele.

Kui sellele tootele ei ole paigaldatud veokikaarti, siis on see mõeldud kasutamiseks üksnes autodes ning kergetes ilma haagiseta kommertssõidukites, kuna toode ei paku sobivaid marsruute suurtele ega kommertssõidukitele, bussidele, haagissuvilatele ega automajadele. Kui omad mõnd sellist sõidukit, külasta kodulehte tomtom.com, et leida toode kaartidega, mis näitavad kõrguse ja massi piiranguid.

Lennukid ja haiglad

Antenniga seadmete kasutamine on keelatud enamikes lennukites ja paljudes haiglates jm. Seda seadet ei tohi nendes keskkondades kasutada.

Ohutusteated

Palun lugege ja järgige järgmist olulist ohutustavet:

- Kontrolli regulaarselt rehvirõhku.
- Hoolda sõidukit regulaarselt.
- Ravimid võivad mõjutada sinu sõiduvõimet.
- Võimalusel kasuta alati turvavööd.
- Ära sõida alkoholijoobes.
- Enamik õnnetusi leiab aset vähem kui 5 km kaugusel kodust.
- Järgi liikluseeskirju.
- Näita alati suunatuld.
- Iga 2 tunni tagant tee vähemalt 10-minutine paus.

- Veendu, et turvavöö on kinnitatud.
- Hoia ohutut pikivahet.
- Enne mootorrattaga sõitmist kinnita kiiver korralikult.
- Mootorrattaga sõites kasuta alati kaitseriietust ja -varustust.
- Mootorrattaga sõites ole eriti valvas ja sõida alati ettevaatlikult.

Nimipinge: 5 V alalisvool, 2.0 A

Kuidas TomTom sinu andmeid kasutab

Teavet isikuandmete kasutamise kohta leiad aadressilt tomtom.com/privacy.

Aku

Toode kasutab liitiumioonakut.

Ära kasuta seda niiskes, märjas ja/või korrodeerivas keskkonnas. Ära aseta, hoia ega jäta seadet kõrge temperatuuriga asukohtadesse, otsese päikesevalguse kätte või kütteallikate ja mikrolaineahjude lähedusse ning survestatud konteineritesse temperatuuriga üle 60 °C. Nende tingimuste eiramine võib kaasa tuua aku lekkimise, seadme ülekuumenemise ja süttimise või plahvatamise, vigastuste tekkimise ja/või seadme riknemise. Ära augusta, ava ega demonteeri akut. Kui aku lekib ja väljalekkinud vedelikud satuvad nahale, loputa põhjalikult veega ja pöördu kohe arsti poole. Ohutuse tagamiseks ja aku tööea pikendamiseks eemalda toode oma sõidukist, kui sa sõidukiga parajasti ei sõida, ning hoia toodet jahedas ja kuivas kohas.Madalatel temperatuuridel (alla 0 °C) või kõrgetel temperatuuridel (üle 60 °C) laadimist ei toimu.

Töötemperatuur: tavakasutuses 0 °C kuni 60°C; lühiajaline hoiundamine -20 °C kuni 45°C; pikaajaline hoiundamine -20 °C kuni 35 °C.

Tähtis: **enne seadme sisselülitamist lase seadmel vähemalt 1 tund töötemperatuuriga harjuda. Ära kasuta seadet väljaspool seda temperatuurivahemikku.**

Hoiatus: kui aku asendatakse sobimatut tüüpi akuga, tekib plahvatusoht.

Ära eemalda ega püüa eemaldada akut, mis ei ole kasutaja poolt vahetatav. Kui sul on akuga probleeme, siis võta ühendust TomTomi klienditoega.

TOOTES SISALDUV AKU TULEB NÕUETEKOHASELT ÜMBERTÖÖTLEMISELE SUUNATA VÕI HÄVITADA, JÄRGIDES KOHALIKKE SEADUSI JA EESKIRJU NING HOIDES SEDA ALATI OLMEJÄÄTMETEST ERALDI. NII TOIMIDES AITAD KESKKONDA KAITSTA. KASUTA TOMTOMI SEADET AINULT KOMPLEKTI KUULUVA ALALISVOOLUALLIKAGA (AUTOLAADIJA/AKUKAABEL), VAHELDUVVOOLUADAPTERIGA (KODULAADIJA), HEAKSKIIDETUD LAADIMISPESAGA VÕI KOMPLEKTI KUULUVA USB-KAABLIGA, MILLE ABIL SEADE AKU LAADIMISEKS ARVUTI KÜLGE ÜHENDADA.

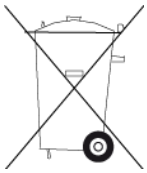

Kui sinu seade vajab laadijat, kasuta seda seadet koos komplekti kuuluva laadijaga. Seadmega ühilduvate asenduslaadijate teavet vt tomtom.com.

Nimetatud aku eluiga on maksimaalne võimalik aku eluiga. Maksimaalse aku eluea võib saavutada ainult teatud keskkonnatingimustes. Prognoositav aku eluiga põhineb keskmisel kasutusprofiilil.

Aku eluea pikendamiseks loe korduma kippuvaid küsimusi aadressil: tomtom.com/batterytips.

CE vastavusmärgis

Kasutatuna elu-, äri-, sõiduki- või kergetööstuse keskkonnas, vastab see seade CE-vastavusmärgise nõuetele ning on kooskõlas ELi asjakohaste õigusaktide kõigi vastavate sätetega.

GPRS-mooduliga seadmete tähistus:

CE0168

Mudeli numbrid: 4FI70

Ilma GPRS-i moodulita seadmete tähistus:

CE

Mudeli numbrid: 4FI72, 4FI73, 4F176

R&TTE direktiiv

Käesolevaga kinnitab TomTom, et TomTomi personaalsed navigatsiooniseadmed ja tarvikud vastavad Euroopa Direktiivi 1999/5/EÜ (R&TTE) põhinõuetele ja muudele asjaomastele sätetele Vastavusdeklaratsiooni leiad veebilehelt tomtom.com/legal.

WEEE direktiiv

Prügikasti märk tootel või selle pakendil näitab, et antud toodet ei tohi käidelda olmejäätmena. Kooskõlas EL WEEE-direktiiviga 2012/19/EÜ elektri- ja elektroonikaseadmete jäätmete käitlemise kohta, ei tohi seda toodet hävitada koos sorteerimata olmejäätmetega. Antud toote hävitamiseks tuleb see viia tagasi müügikohta või suunata ümbertöötlemiseks kohaliku omavalitsuse poolt määratud jäätmehoidlasse. Nii toimides aitad keskkonda kaitsta.

Trimani logo

Südamestimulaatorid

Südamestimulaatorite tootjad soovitavad südamestimulaatori töös võimalike häirete esinemise vältimiseks jätta südamestimulaatori ja juhtmeta käsiseadme vahele vähemalt 15 cm. Soovitus on kooskõlas sõltumatute teadusuuringutega ja organisatsiooni Wireless Technology Research soovitustega.

Juhised südamestimulaatori kasutajatele

- Seade peab südamestimulaatorist olema ALATI vähemalt 15 cm (6 tolli) kaugusel.
- Ära kanna seadet rinnataskus.

Muud meditsiinilised seadmed

Pea nõu oma arsti või meditsiinilise seadme tootjaga, et teha kindlaks, kas juhtmevaba seade võib häirida meditsiinilise seadme tööd.

Ühendatud võrgud

Euroopa Liidus müüdavad GSM-moodulit sisaldavad seadmed on mõeldud ühenduseks järgmiste võrkudega:

GSM/GPRS 900/1800

WCDMA 2100/900

Kooskõlas ELi erineeldumiskiirusega (SAR)

SEE MOBIILSIDESEADE VASTAB VALITSUSE NÕUETELE RAADIOSAGEDUSLAINETE KOHTA, KUI SEADET KASUTATAKSE SELLES OSAS NIMETATUD VIISIL.

Käesolev GPS-navigatsiooniseade on raadiosaatja ja -vastuvõtja. See on disainitud ja toodetud nii, et mitte ületada raadiosagedusenergia heitkoguste piirväärtusi, mille on kehtestanud Euroopa Liidu Nõukogu.

Euroopa Liidu Nõukogu soovitatav SAR-i piirväärtus on 2,0 W/kg, mis on keskmistatud 10 grammi keha koe kohta (4,0 W/kg, mis on keskmistatud 10 grammi keha koe kohta jäsemetes - käed, randmed, pahkluud ja jalad). SAR-i mõõtmiskatsed tehakse normaaltööasendis, mille on kindlaks määranud Euroopa Liidu Nõukogu seadmega, mis töötab kõrgeimal lubatud võimsusel kõikidel katsetatud sagedusaladel.

Kiirguspiirangud

Seade vastab kiirgusepiirangute nõuetele, mis kehtivad kontrollimatus keskkonnas. Raadiosagedusliku kiirguse piirangute ületamise võimaluse vältimiseks ei tohi inimene olla tavakasutuse ajal antennile lähemal kui 20 cm (8 tolli).

Sertifitseerimisteave kasutajale

Oma seadme toote sertifikaadi andmete vaatamiseks tee järgmist.

1. Vali põhimenüüst **Sätted**.
2. Vali **TomTomi seadme teave**
3. Vali **Sertifikaadid**.

Regulatiivne vastavusmärk

Sellel tootel on regulatiivne vastavusmärk (RCM), et kinnitada selle vastavust kehtivatele Austraalia eeskirjadele.

Märkus Uus-Meremaa jaoks

Sellel tootel on tähis R-NZ, et kinnitada selle vastavust kehtivatele Uus-Meremaa eeskirjadele.

Hoiatus Austraalia tarbijatele

Kasutaja peab seadme välja lülitama potentsiaalselt plahvatusohtlikes kohtades, nagu bensiinijaamad, kemikaalide laod ja lõhkamistööde asukohad.

Kliendi tugikontakt (Austraalia ja Uus-Meremaa)

Austraalia: 1300 135 604

Uus-Meremaa: 0800 450 973

Kliendi tugikontakt (Aasia)

Malaisia 1800815318

Singapur 8006162269

Tai 0018006121008

Indoneesia 0018030612011

Käesolev dokument

Dokument koostati väga hoolikalt. Pideva tootearenduse tõttu võib osa teabest olla aegunud. Dokumendis toodud teavet võidakse ilma etteteatamata muuta.

TomTom ei võta endale vastutust dokumendis sisalduvate tehniliste või toimetamisvigade või puudujääkide eest ega juhuslike või seotud kahjude eest, mis tulenevad antud dokumendi kasutamisest. Käesolev dokument sisaldab autoriõigusega kaitstud materjali. Ühtegi käesoleva dokumendi osa ei tohi fotokopeerida ega mingis vormis reprodutseerida ilma TomTom N.V. eelneva kirjaliku loata.

Mudelite nimed

4FI70, 4FI72, 4FI73, 4F176

Autoriõiguse märked

© 1992 - 2017 TomTom. Kõik õigused kaitstud. TomTom ja kahe käega logo on ettevõtte TomTom N.V. või mõne selle tütarettevõtte registreeritud kaubamärgid. Tootele kehtiva piiratud garantii ja lõppkasutaja litsentsilepingud leiad aadressilt tomtom.com/legal.

© 1992 - 2017 TomTom. Kõik õigused kaitstud. See materjal on kaitstud omandi- ja autori- ja/või andmebaasi- ja/või teiste intellektuaalse omandi õigustega, mis kuuluvad TomTomile või selle allhankijatele. Selle materjali kasutamine on reguleeritud litsentsilepingu tingimustega. Selle materjali igasugune loata kopeerimine või avaldamine toob kaasa kriminaal- ja tsiviilvastutuse.

SoundClear™ akustilise kaja eemaldamise tarkvara © Acoustic Technologies Inc.

Tootes olev tarkvara sisaldab GPL-litsentsi alusel autoriõigusega kaitstud tarkvara. Litsentsi koopiat saab vaadata jaotises Litsentsid. Vastava tootekoodi täieliku versiooni saad meilt kolmeks aastaks arvestades viimasest toote saatmise kuupäevast. Lisateavet saad aadressilt tomtom.com/gpl või võttes ühendust oma kohaliku TomTomi klienditoega aadressil tomtom.com/support. Soovi korral saadame sulle CD vastava lähtekoodiga.