



DS AUTOMOBILES

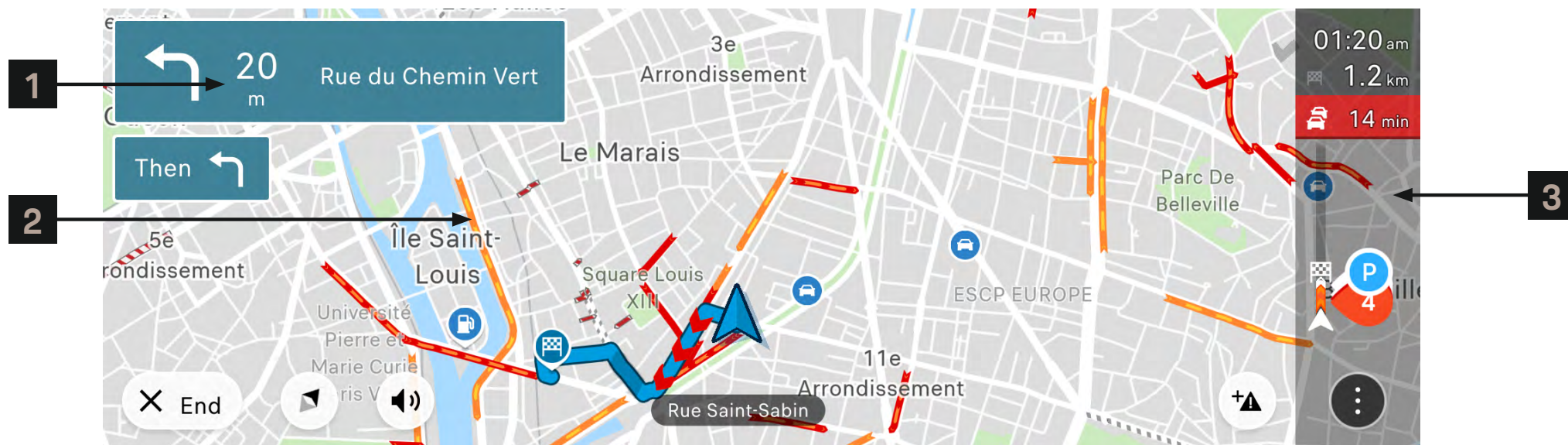


TOMTOM POUR *LE SYSTEME DS IRIS*

TomTom est fier de proposer sa solution de navigation complète sur toute la gamme de la nouvelle plateforme d'infotainment connectée. Avec ses services connectés, son interface logicielle et ses cartes performantes, le système DS Iris offre une expérience complète de navigation connectée.

TOMTOM 

ÉLÉMENTS À L'ÉCRAN



1. PROCHAINE DIRECTION À SUIVRE

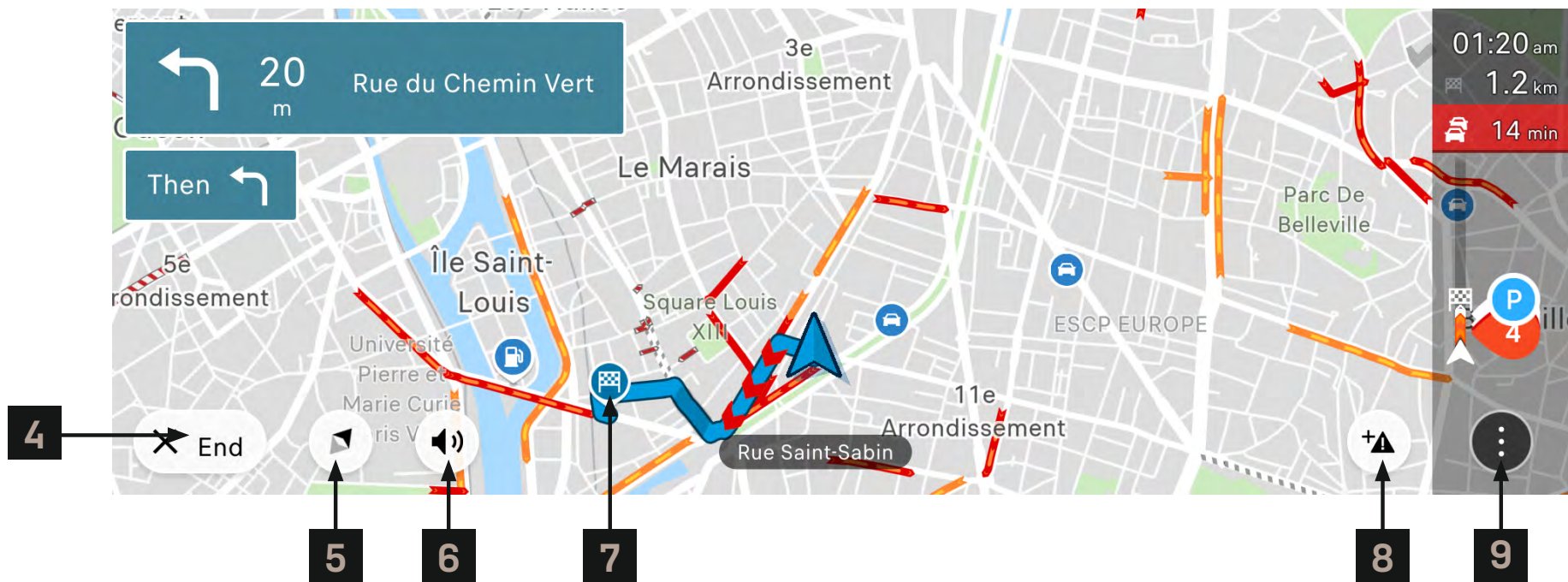
Affiche la distance jusqu'au prochain croisement, la direction à suivre et le nom de la voie à emprunter. Sous cette fenêtre s'affiche également la direction qu'il faudra suivre à l'intersection suivante.

2. INFOS TRAFIC

Les embouteillages sont représentés sur la carte par 3 couleurs différentes : jaune, pour un simple ralentissement, orange un embouteillage modéré et rouge pour une route très encombrée.

3. BARRE DE PARCOURS

La barre de parcours s'affiche lorsqu'un parcours est activé. En plus du volet d'informations (en haut), elle affiche des données importantes telles que les ralentissements, radars et points d'intérêt sur votre parcours. Pour masquer la barre de parcours en mode carte, rendez-vous dans les paramètres.



4. BOUTON ANNULER LE PARCOURS

Utilisez ce bouton pour annuler votre parcours. Une fois que vous aurez cliqué sur le bouton, une fenêtre s'ouvrira pour demander confirmation de l'annulation.

5. BOUTON AFFICHAGE

Appuyez sur le bouton d'affichage pour choisir entre les modes 3D, 2D avec direction vers le haut ou 2D avec nord vers le haut.

6. BOUTON MUTE

Appuyez sur ce bouton pour paramétrer les informations que vous souhaitez entendre : toutes les instructions de navigation, uniquement les alertes ou aucune instruction.

7. DESTINATION FINALE

Ce symbole indique la destination finale de votre parcours actuel.

8. SIGNALEMENT DE RADARS

Utilisez ce bouton pour signaler un radar sur votre parcours. Une fois que vous aurez cliqué sur ce bouton, vous serez invité à confirmer votre signalement.

9. BOUTON OPTIONS

Cliquez sur ce bouton pour accéder au volet des options de parcours où vous pouvez obtenir un aperçu de votre parcours actuel et y apporter des modifications.

LE MEILLEUR DE LA NAVIGATION

Grâce à la vaste expérience de TomTom en matière d'interface utilisateur et de technologie de navigation, les conducteurs bénéficieront d'un système entièrement intégré, sous la forme d'une solution conviviale et réactive qui s'adapte rapidement aux conditions de circulation.

Les services connectés TomTom sont disponibles sur le système DS IRIS pendant 3 ans à compter de la date d'achat du véhicule.

TABLE DES MATIÈRES

1. Principaux avantages

2. Services connectés TomTom

- Mises à jour de carte OTA
- Affichage dynamique de l'autonomie
- Outil de localisation des stations de recharge
- Disponibilité des postes de recharge en temps réel
- Infos trafic en ligne
- Service Radars et Alertes TomTom
- Recherche d'adresses et de points d'intérêt en ligne
- Stationnement hors voirie
- Prix du carburant
- Météo locale

3. MyDS

- Envoi d'informations sur le GPS



PRINCIPAUX AVANTAGES

1. UNE EXPÉRIENCE UNIQUE SUR PLUSIEURS TERMINAUX

Complémentaire du système de navigation embarqué, l'appli MyCitröen vous permet de bénéficier d'instructions sur votre terminal mobile, pour une expérience de navigation parfaitement fluide jusqu'à l'adresse de destination.

2. UNE CONDUITE PARFAITEMENT SEREINE

Fini les inquiétudes concernant l'autonomie de votre véhicule. Avant même de partir, vous savez combien de kilomètres vous pouvez parcourir et quelles sont les solutions de recharge disponibles sur la route. Contrairement aux smartphones, cette solution vous permet d'utiliser la recherche et les fonctions de guidage même sans connexion Internet. Le système basculera simplement sur les données cartographiques embarquées.

3. UNE NAVIGATION ENTIÈREMENT PERSONNALISABLE

Vous pouvez optimiser l'écran d'accueil en fonction de vos besoins, en y ajoutant vos destinations favorites et diverses applications.

4. AFFICHAGE DES INFORMATIONS DANS LE COMBINÉ TÊTE HAUTE

Grâce à l'affichage tête haute, le conducteur peut visualiser les avertissements concernant les risques d'accident et les limitations de vitesse, tout en bénéficiant d'un guidage précis sur les routes à plusieurs voies et des instructions étape par étape.

5. INTERFACE CONVIVIALE ET RÉACTIVE

Grâce à des instructions de navigation claires, sans distraction, anticipez ce que la route vous réserve et ne manquez aucune sortie ou bifurcation. Le système tient automatiquement compte des panneaux de signalisation et règles en vigueur dans chaque pays. Où que vous soyez, vous pouvez ainsi rouler en toute sérénité.

6. RECHERCHE INTUITIVE ET PRÉDICTIVE

Le système de navigation est conçu pour simplifier la vie des conducteurs, en suggérant des destinations basées sur les trajets précédents. Plutôt que de saisir à chaque fois la même adresse (domicile ou lieu de travail, par exemple), vous pouvez choisir parmi les destinations suggérées par le système de navigation avant le départ. Une fois que vous aurez confirmé la destination suggérée, le système vous indiquera l'heure d'arrivée et l'état de la circulation sur le parcours que vous empruntez habituellement pour vous rendre à cette adresse.

7. UN AFFICHAGE TÊTE HAUTE ÉTENDU

L'affichage tête haute étendu DS projette les principales informations de conduite sur le pare-brise, dans le champ de vision du conducteur. Avec sa large surface de projection et son effet de spatialisation, ce système vous assure une expérience de conduite absolument unique.

8. NAVIGATION VIA LA RECONNAISSANCE VOCALE

Intuitif et efficace, le système de reconnaissance vocale en langage naturel vous permet de rechercher des adresses et points d'intérêt, puis de rejoindre ces destinations. Activez la fonction d'une simple pression sur un bouton ou en disant « OK Iris ».

CONNECTÉ SERVICES

Avec les services connectés TomTom, les conducteurs peuvent accéder à des informations pertinentes, pour une expérience de navigation optimale.

MISES À JOUR DE CARTE OTA

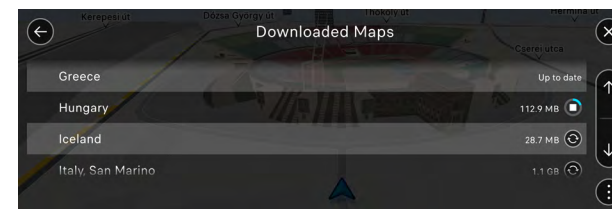
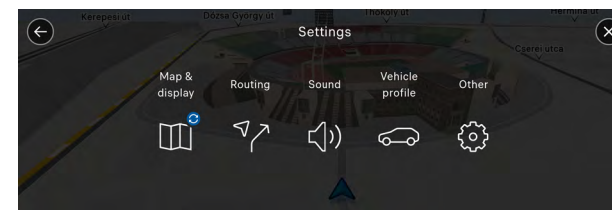


La carte de la région dans laquelle vous vous trouvez est mise à jour en permanence via une connexion sans fil. Ainsi, vous avez l'assurance de bénéficier d'informations actualisées et d'un système à jour, pour une expérience de navigation optimale.

Les conducteurs reçoivent automatiquement des données actualisées, sans avoir à procéder à des mises à jour manuelles de la carte.

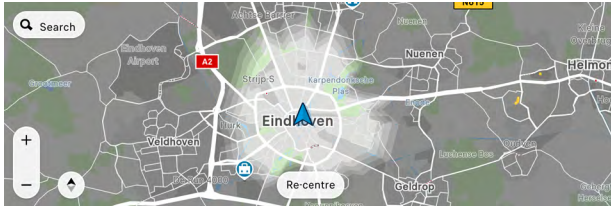


MISE À JOUR DE CARTE VIA WI-FI® ET CONNECTIVITÉ INTÉGRÉE



E.V. SERVICES

AFFICHAGE DYNAMIQUE DE L'AUTONOMIE



Fini les inquiétudes concernant l'autonomie de votre véhicule. Avant même de partir, vous savez combien de kilomètres vous pouvez parcourir et quelles sont les solutions de recharge disponibles sur la route.

Le large écran d'infotainment permet de consulter l'autonomie du véhicule en temps réel sur la carte et de localiser la station de recharge la plus proche.

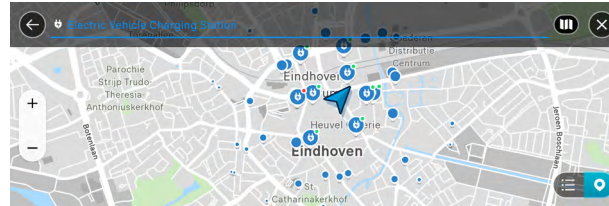
Dès que le niveau de batterie devient faible, le système invite le conducteur à rechercher une station de recharge.



**DYNAMIC
RANGE
MAPPING**

** La disponibilité des services E.V. Services dépend du modèle de véhicule.*

OUTIL DE LOCALISATION DES STATIONS DE RECHARGE



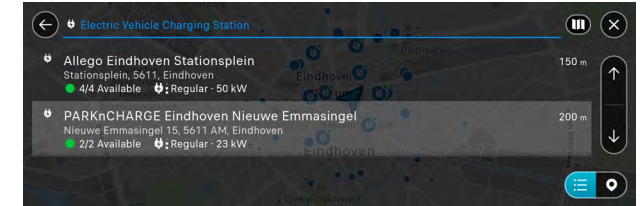
Grâce à cette fonctionnalité, les utilisateurs de véhicules électriques peuvent localiser les stations de recharge disponibles et choisir la solution qui leur convient le mieux. Le système propose automatiquement une liste des stations de recharge compatibles* avec le véhicule.

- Informations en temps réel sur les stations de recharge disponibles
- Possibilité de choisir ses stations de recharge préférées



**EV
STATIONS**

DISPONIBILITÉ DES STATIONS DE RECHARGE EN TEMPS RÉEL




- Visualisation rapide de la disponibilité : rouge = indisponible / vert = disponible
- Marque et nom de l'opérateur
- Informations sur la station de recharge : adresse, heures d'ouverture, moyens de paiement acceptés
- Recherche en cours de trajet et calcul de parcours dans les zones transfrontalières

**Il vous suffit de renseigner le type de connecteur du véhicule dans les paramètres, et le système le gardera en mémoire.*

INFOS TRAFIC EN LIGNE

INFOS TRAFIC EN LIGNE



Mises à jour
toutes les
30 secondes



99 % des
routes
couvertes



Vaste
communauté



Détection des
conditions de
circulation
jusqu'à 100 m

Les données sont actualisées toutes les 30 secondes. Les conducteurs bénéficient des infos trafic les plus récentes et les plus précises. Où qu'ils se trouvent, ils ont l'assurance d'arriver à destination plus rapidement et en toute sécurité.

Le système de navigation reçoit régulièrement des informations sur l'évolution des conditions de circulation. En cas d'imprévu sur votre parcours actuel (embouteillage, neige, forte pluie ou autre incident), le système vous proposera de planifier un nouveau parcours pour éviter les ralentissements.



SERVICE RADARS ET ALERTES TOMTOM



Les alertes radars assurent une sécurité optimale et une conduite sans stress.



Des alertes à l'approche d'un radar fixe

Recevez des alertes actualisées, envoyées par une communauté unique de conducteurs en Europe

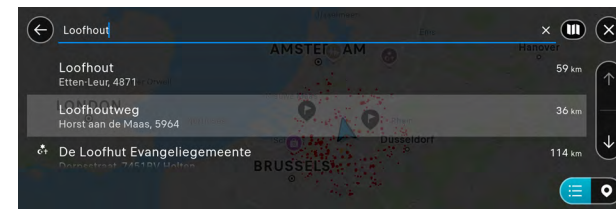


Bénéficiez des informations, partages et signalements de la communauté en temps réel sur les radars qui jalonnent votre parcours

La disponibilité du service dépend de la législation nationale en vigueur



RECHERCHE D'ADRESSES ET DE POINTS D'INTÉRÊT EN LIGNE

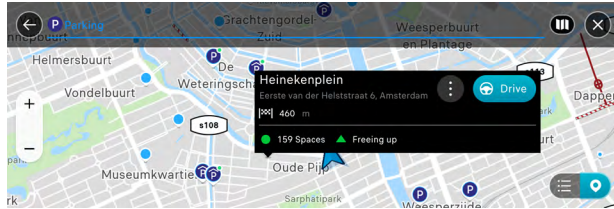


Plusieurs méthodes de recherche de points d'intérêt.

- Des millions de points d'intérêt utiles dans le monde entier
- Recherche par nom, par catégorie ou par adresse
- Recherche à l'aide d'une adresse proche, d'un code postal ou d'une destination
- Mise à jour de la base de données en temps réel



STATIONNEMENT HORS VOIRIE



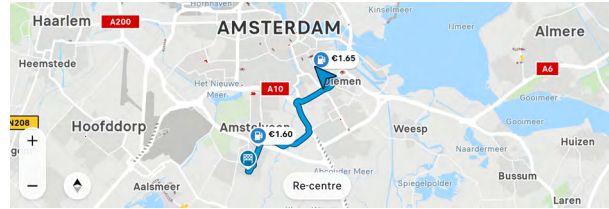
Affichage des places de parking proches de vous, le long de votre parcours ou à proximité de votre destination, avec les informations suivantes :

- Disponibilité en temps réel
- Horaires d'ouverture
- Services disponibles
- Tarifs*

* Disponibilité en fonction du pays.



PRIX DU CARBURANT



Recherchez et affichez les stations-service sur votre parcours ou sur toute la carte.

- Adresse et informations sur les tarifs, l'enseigne et les horaires d'ouverture
- Affichage de l'autonomie sur la carte en cas de faible niveau de carburant



MÉTÉO LOCALE



Accès simple et rapide aux prévisions météo quotidiennes, heure par heure :

- Prévisions météo à 5 jours pour les villes
- Températures minimale et maximale, sens et vitesse du vent, volume des précipitations



PRÉSENTATION DE L'APPLI MYDS

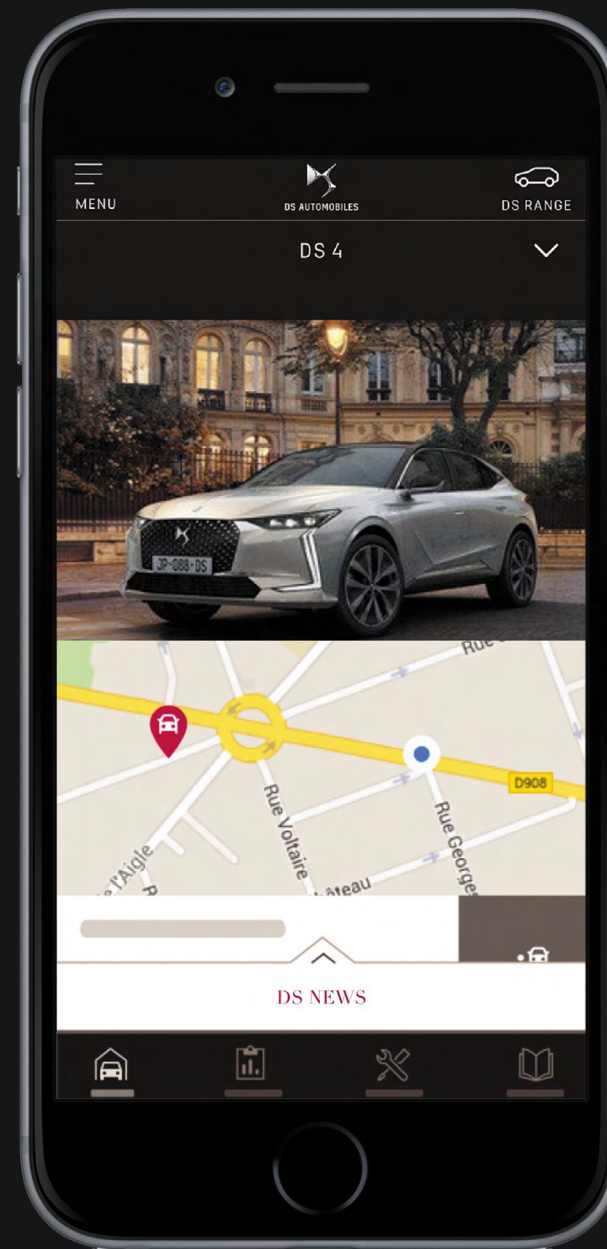
Connectez-vous et c'est parti !

Bénéficiez d'une solution de navigation d'une simplicité inégalée.

Avec l'appli MyCitroën, vous savez à tout moment où se trouve votre véhicule. De plus, vous pouvez rechercher un point d'intérêt (station de recharge, stationnement, restaurant, site touristique) et le transmettre au système embarqué de votre véhicule pour le configurer en tant que destination.

Disponible sur
App Store

Disponible sur
Google play





DS AUTOMOBILES

TOMTOM 