



SISTEMA DI NAVIGAZIONE TOMTOM

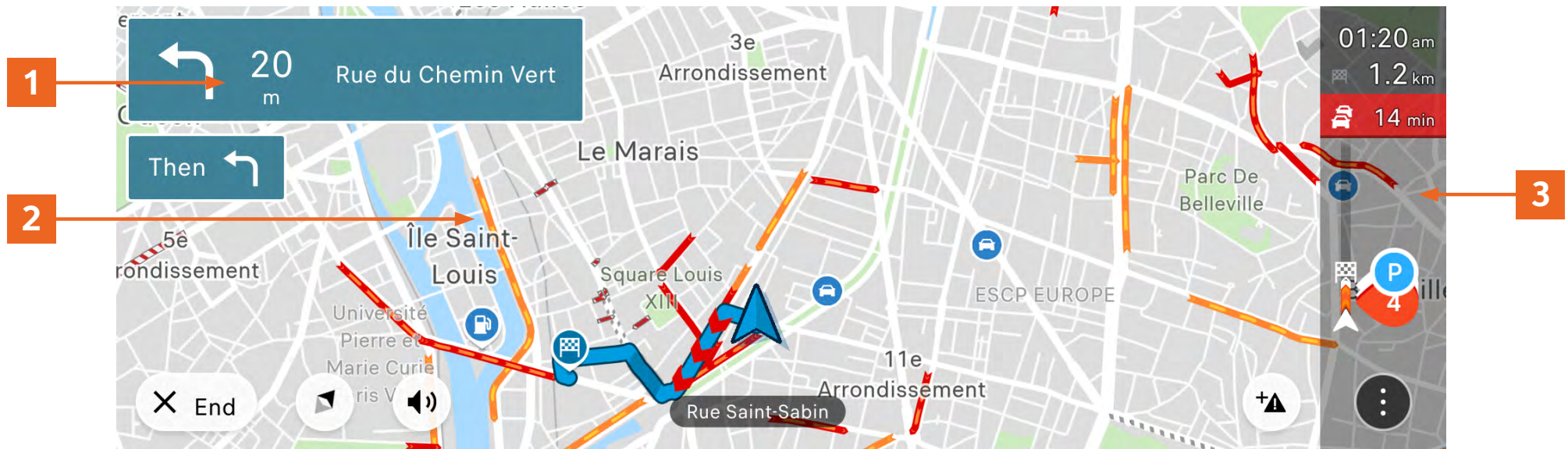
PER CITROËN

TomTom ha il piacere di fornire la soluzione completa per la navigazione a tutte le serie della nuova piattaforma di infotainment connessa. Insieme a software, mappe e servizi connessi, il sistema di navigazione Citroën offre un'esperienza completa di navigazione connessa.

INSPIRED BY YOU

TOMTOM 

COSA C'È SULLO SCHERMO?



1. ISTRUZIONE SUCCESSIVA

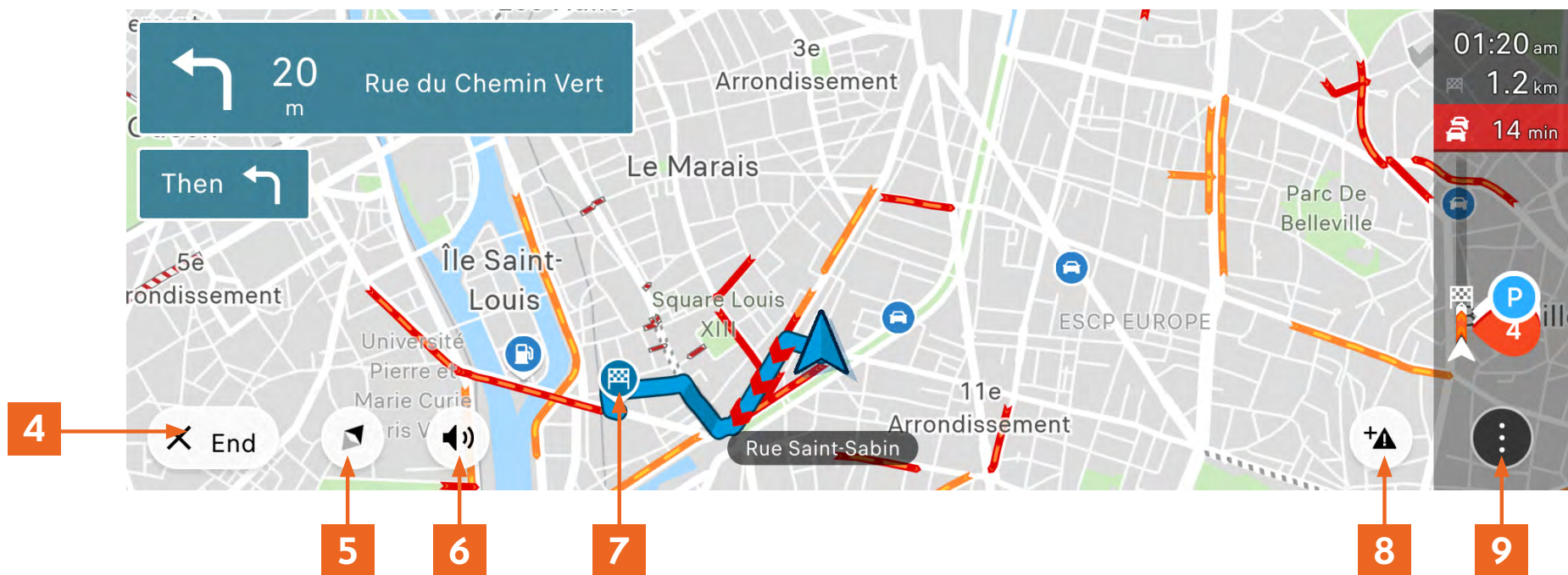
Fornisce i dettagli sulla manovra successiva, il nome della strada e la distanza dall'incrocio. Al di sotto, sono presenti brevi dettagli sull'incrocio successivo.

2. TRAFFICO

Gli ingorghi sono rappresentati sulla mappa in 3 colori diversi: giallo per traffico scorrevole, arancione per traffico moderato e rosso per traffico congestionato

3. BARRA DEL PERCORSO

La barra del percorso appare quando è attivo un percorso. Visualizza un pannello delle informazioni di arrivo in alto e mostra anche informazioni importanti lungo il percorso, quali ritardi dovuto al traffico, tutor e autovelox e punti di interesse. Puoi nascondere la barra del percorso nella visualizzazione mappa (vedi Impostazioni).



4. PULSANTE ANNULLA PERCORSO

Utilizza questo pulsante per annullare il percorso. Se fai clic su questo pulsante, viene visualizzata una schermata che chiede di confermare l'annullamento del percorso.

5. PULSANTE DI CAMBIO VISUALIZZAZIONE

Seleziona il pulsante di visualizzazione per passare tra la direzione 3D in alto, la direzione 2D in alto e la direzione 2D.

6. PULSANTE MUTO

Tocca questo pulsante per scegliere tra tutte le istruzioni, solo gli avvisi o nessuna istruzione.

7. DESTINAZIONE FINALE

Questo simbolo indica la destinazione finale del percorso corrente.

8. SEGNALAZIONE TUTOR E AUTOVELOX

Usa questo pulsante per segnalare la presenza di tutor e autovelox sul tuo percorso. Facendo clic sul pulsante, un messaggio a comparsa ti chiederà di confermare la segnalazione.

9. PULSANTE OPZIONI

Fai clic su questo pulsante per accedere al pannello Opzioni percorso è possibile modificare e ottenere una panoramica del percorso corrente.

NAVIGAZIONE ALL'AVANGUARDIA

Grazie alla vasta esperienza di TomTom nelle tecnologie di interfaccia utente e navigazione, i conducenti avranno un sistema completamente integrato, il tutto in una soluzione intuitiva, capace di rispondere rapidamente ai comandi del conducente e alle mutevoli condizioni di guida.

I servizi connessi di TomTom sono integrati nel sistema di navigazione Citroën per 3 anni dopo l'acquisto dell'auto.

SOMMARIO

1. Vantaggi principali

2. Servizi TomTom

- Aggiornamenti delle mappe via etere
- Mappatura a intervallo dinamico
- Ricerca stazioni di ricarica
- Disponibilità del punto di ricarica in tempo reale
- Informazioni sul traffico online
- Servizio di allerta e tutor e autovelox di TomTom
- Indirizzi e punti di interesse tramite ricerca online
- Parcheggio privato
- Prezzi carburante
- Previsioni meteo locali

3. MyCitroën

- Invia a navigatore



VANTAGGI PRINCIPALI

1. UN'ESCLUSIVA ESPERIENZA MULTI-DISPOSITIVO

La navigazione ti segue all'interno e all'esterno del veicolo grazie all'app MyCitroën e al sistema di navigazione Citroën che, insieme, ti offrono un'esperienza eccellente.

2. TRANQUILLITÀ ASSOLUTA

Puoi viaggiare senza preoccupazioni se ancora prima di partire sai quale distanza puoi percorrere e quali soluzioni hai a disposizione. Le indicazioni di ricerca e percorso continuano sempre, anche senza connessione a Internet (per il telefono cellulare non è così), perché il sistema non fa altro che passare ai dati mappa offline.

3. TUTTO È PERSONALIZZABILE

Puoi ottimizzare la schermata principale in base alle tue esigenze aggiungendo le posizioni preferite e le diverse applicazioni.

4. VISUALIZZAZIONE SUL DISPLAY DEL QUADRO

Sul quadro vengono visualizzati avvisi sui pericoli dovuti al traffico, avvisi sui limiti di velocità, indicazioni per strade a più corsie e istruzioni dettagliate.

5. SISTEMA SEMPLICE DA USARE E ALTAMENTE REATTIVO

Non mancherai mai un'uscita o una svolta e saprai sempre cosa ti aspetta grazie alla presenza di informazioni chiare senza distrazioni. Il sistema segue automaticamente la segnaletica locale, in base alle normative del paese, affidandoti il controllo e mettendoti a tuo agio, ovunque ti trovi.

6. RICERCA INTUITIVA E PREDITTIVA

La funzione di navigazione supporta i conducenti frequenti suggerendo destinazioni in base alla loro cronologia di viaggio. Aniché dover inserire manualmente e ripetutamente le destinazioni (ad esempio il tragitto casa-lavoro), il sistema di navigazione suggerisce destinazioni pertinenti all'inizio della guida. Confermando semplicemente la destinazione suggerita, il sistema di navigazione ti informa sul tempo di arrivo e sulla situazione del traffico sul percorso che segui solitamente per raggiungere quella destinazione. Grazie ai collegamenti rapidi, puoi accedere facilmente e con un solo clic alla tua destinazione preferita.

7. DISPLAY DISCRETO ESTESO

Il display discreto esteso proietta le informazioni di guida essenziali sul parabrezza, nel campo visivo del conducente. L'ampia proiezione e l'effetto spazializzato ti offre un'esperienza di guida unica.


8. NAVIGAZIONE CON RICONOSCIMENTO VOCALE

Usa il nuovo, intuitivo ed efficiente riconoscimento vocale con lingua totalmente naturale per cercare indirizzi e punti di interesse, quindi lasciati guidare verso la destinazione scelta. Per attivarlo, devi dire semplicemente « Ciao Citroen » o premere il pulsante.

SERVIZI CONNESSI

I servizi connessi di TomTom offrono informazioni importanti ai conducenti per un viaggio più piacevole.

AGGIORNAMENTI DELLE MAPPE VIA ETERE

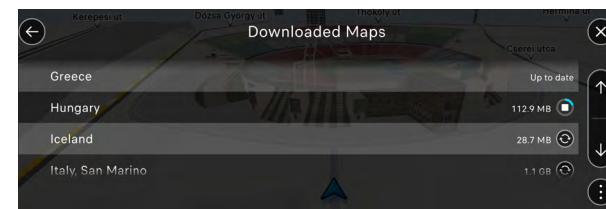
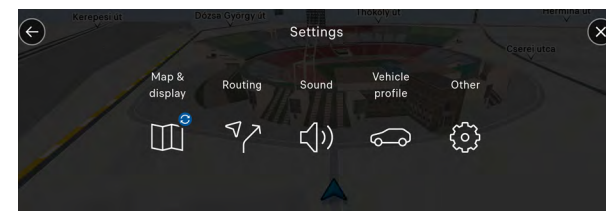


La mappa del veicolo dell'area geografica in cui guidi viene continuamente aggiornata tramite un'eccellente connessione via etere. Ciò garantisce che il sistema sia sempre aggiornato e reattivo per offrirti la migliore esperienza di navigazione.

I conducenti ricevono automaticamente le informazioni più aggiornate a disposizione, senza dover aggiornare manualmente le mappe.

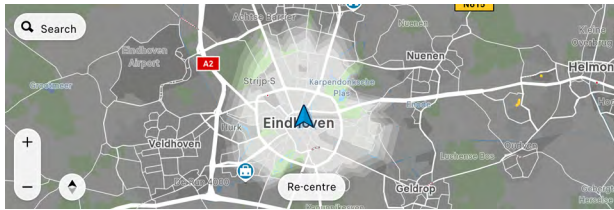


AGGIORNAMENTO DELLE MAPPE VIA ETERE TRAMITE WI-FI® E CONNETTIVITÀ INTEGRATA



SERVIZI EV

MAPPATURA A INTERVALLO DINAMICO



Puoi viaggiare senza preoccupazioni se conosci l'autonomia della tua auto e le possibili soluzioni dell'itinerario ancora prima di iniziare il tuo viaggio.

L'ampia schermata di infotainment comprende una mappatura a intervallo dinamico, che mostra l'autonomia del veicolo in tempo reale sulla mappa, così come la stazione di ricarica più vicina.

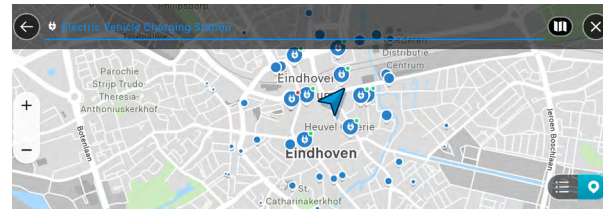
Al conducente verrà segnalato di cercare una stazione EV se la batteria sta per scaricarsi.



**DYNAMIC
RANGE
MAPPING**

* La disponibilità dei servizi EV dipende dal modello dell'auto.

RICERCA STAZIONI DI RICARICA

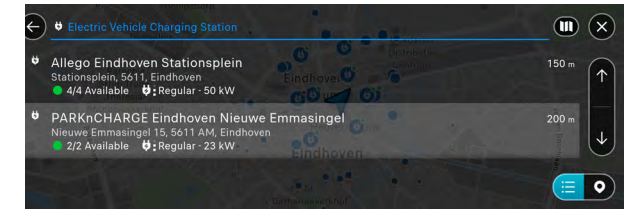


Questa funzione consente ai conducenti di veicoli elettrici di trovare le stazioni disponibili e prendere decisioni consapevoli su quando e dove ricaricare. Il sistema ti avvisa automaticamente presentandoti un elenco delle stazioni di ricarica compatibili* con la tua auto.

- Informazioni in tempo reale sulla disponibilità delle stazioni EV
- Flessibilità nella scelta delle stazioni di ricarica preferite



DISPONIBILITÀ DELLE STAZIONI DI RICARICA IN TEMPO REALE



- Rapida visualizzazione della disponibilità di stazioni EV:
Rosso = non disponibili/Verde = disponibili
- Nomi di marchi e di operatori
- Informazioni su indirizzo, orario di apertura e metodo di pagamento delle stazioni EV
- Oltre alla ricerca del percorso, anche calcolo transfrontaliero

*Basta configurare una sola volta il tipo di connettore nelle impostazioni.

INFORMAZIONI SUL TRAFFICO ONLINE

INFORMAZIONI SUL TRAFFICO ONLINE



Aggiornato ogni 30 secondi



Copertura del 99% delle strade



Grande community



Traffico rilevato fino a 100 m

I dati vengono aggiornati ogni 30 secondi. Garantisce l'accesso alle informazioni sul traffico più aggiornate e più precise per aiutare i conducenti a raggiungere più rapidamente le destinazioni, in modo più sicuro e affidabile, a prescindere dalla loro posizione.

Il sistema di navigazione riceve regolarmente informazioni sulle variazioni delle condizioni del traffico. Se sul percorso corrente vengono rilevati ingorghi, forti temporali, neve o altri problemi, il navigatore proporrà di ripianificare il percorso per evitare i rallentamenti.



SERVIZIO DI ALLERTA E TUTOR E AUTOVELOX DI TOMTOM



Vieni avvisato di ciò che incontrerai: meno stress e più sicurezza.



Ricevi avvisi che segnalano le zone con autovelox fissi



Ricevi avvisi aggiornati, inviati da una community unica di conducenti in Europa



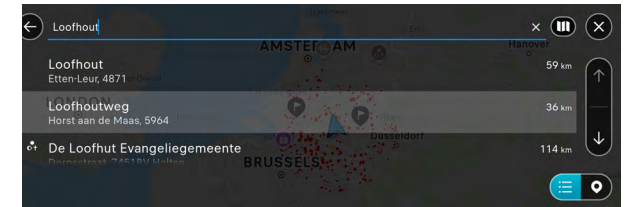
Contributi e condivisioni della community e segnalazioni in tempo reale di tutor e autovelox sul percorso in anticipo

La disponibilità dipende dalla legislazione locale



TOMTOM
SPEED
CAMS

INDIRIZZO TRAMITE RICERCA ONLINE E PUNTI DI INTERESSE



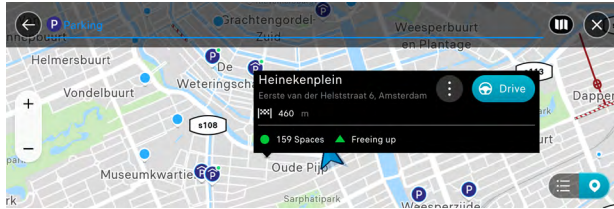
Più varianti per cercare i PDI.

- Milioni di utili punti di interesse globali
- Ricerca per nome, categoria o luogo
- Ricerca in base a un indirizzo nelle vicinanze, al codice postale o alla destinazione
- Database aggiornato in tempo reale



SEARCH

PARCHEGGIO PRIVATO



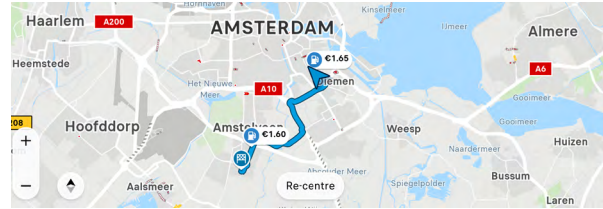
Mostra le posizioni dei parcheggi in zona, lungo il percorso o vicino alla destinazione, insieme a:

- Disponibilità in tempo reale
- Orari di apertura
- Servizi disponibili
- Prezzi*

* La disponibilità dipende dal paese.



PREZZI CARBURANTE



Cerca e visualizza stazioni di servizio sul percorso o sull'intera mappa.

- Informazioni su prezzi, posizioni, marchi e orari di apertura
- Vista autonoma del raggio sulla mappa nel caso di poco carburante



PREVISIONI METEO LOCALI



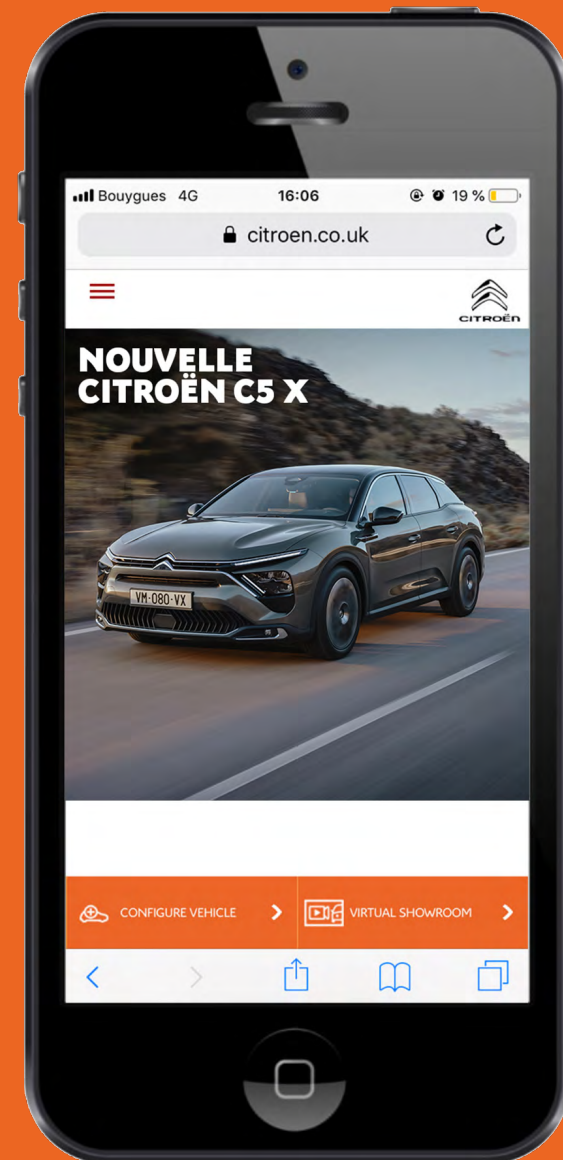
I conducenti hanno a portata di mano informazioni meteo giornaliere e orarie, che comprendono:

- Previsioni meteo per cinque giorni per paesi e città
- Temperature massima e minima giornaliere, direzione e velocità del vento, quantità di precipitazioni



SCOPRI MY CITROËN APP

Arrivare a destinazione non è mai stato tanto facile. Sai sempre dove si trova la tua auto; puoi cercare qualsiasi PDI (ad es. stazioni di ricarica, parcheggi, ristoranti, attrazioni) nell'app MyCitroën e inviarlo alla tua auto come destinazione.





INSPIRED BY YOU

