



TOMTOM NAVIGATIE- SYSTEEM

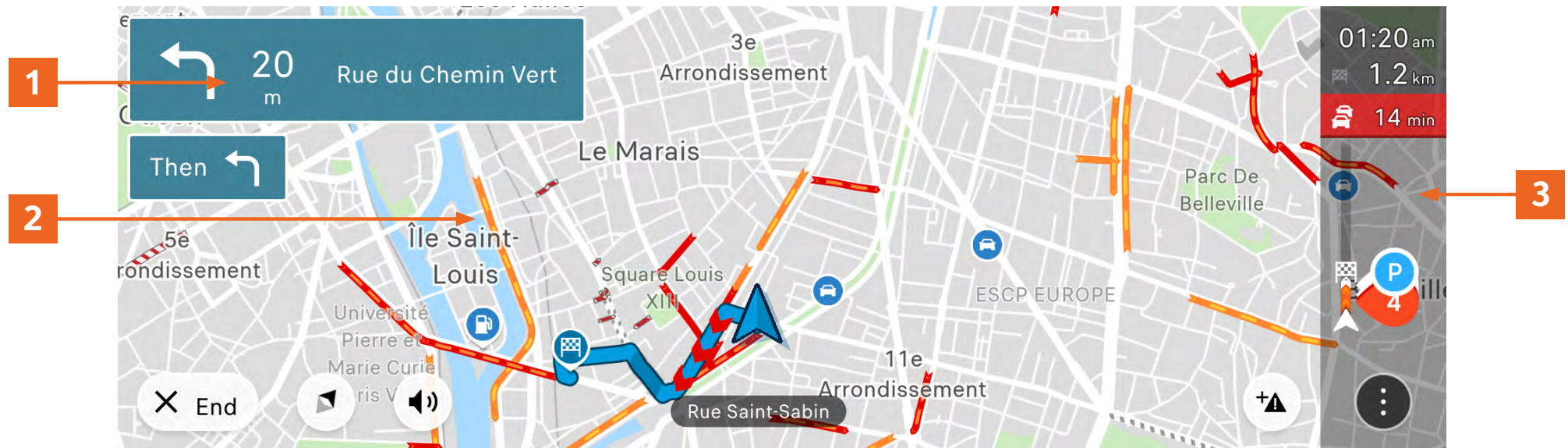
VOOR CITROËN

TomTom presenteert met trots een complete navigatieoplossing voor alle series van het nieuwe connected infotainmentplatform. Met een combinatie van Connected Services, software en kaarten biedt het Citroën-navigatiesysteem een complete en volledig verbonden navigatie-ervaring.

INSPIRED BY YOU

TOMTOM 

INHOUD VAN HET SCHERM



1. VOLGENDE INSTRUCTIE

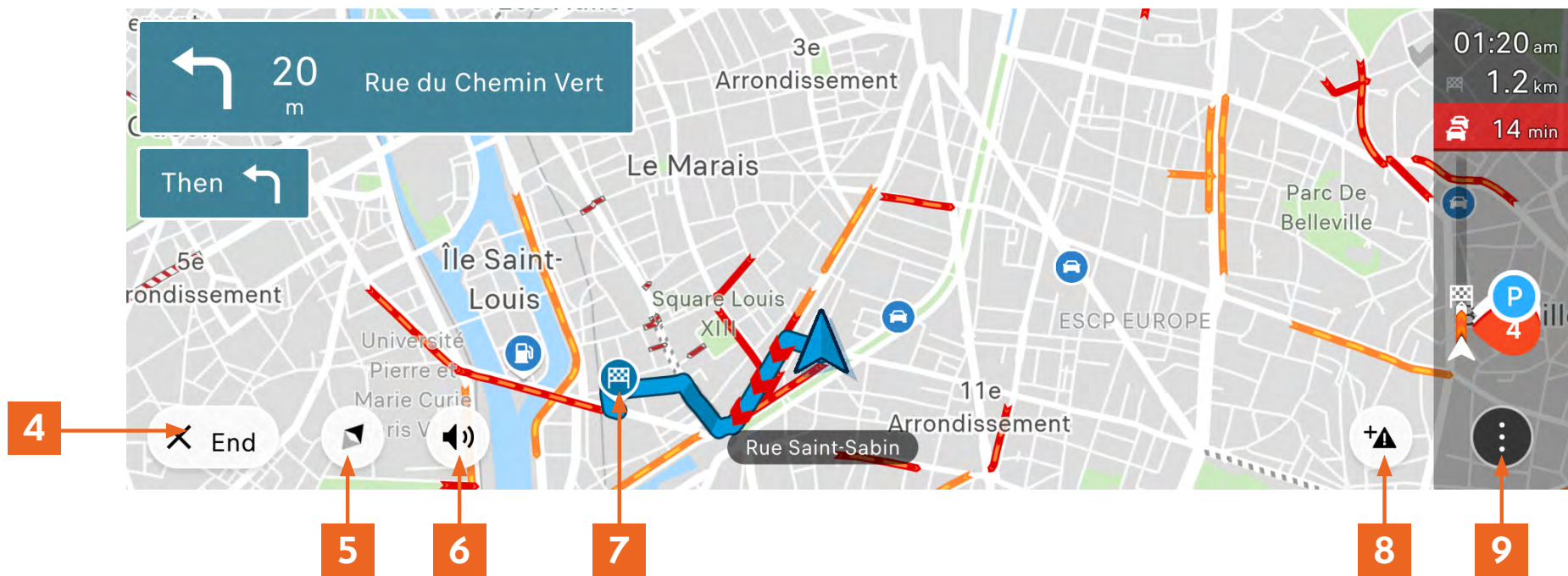
Hier staat informatie over de volgende manoeuvre, de straatnaam en de afstand tot de kruising. Hieronder staat ook beknopte info over de volgende kruising.

2. VERKEERSINFORMATIE

Files worden op de kaart met drie verschillende kleuren aangeduid: geel voor licht verkeer, oranje voor gemiddeld verkeer en rood voor grote verkeersdrukte

3. ROUTEBALK

De routebalk verschijnt als een route actief is. Bovenaan staat een kader met aankomstinformatie en daaronder wordt belangrijke informatie getoond zoals vertragingen, flitspalen en nuttige plaatsen op je route. In de kaartweergave kun je de routebalk verbergen, zie Instellingen.



4. KNOP ANNULEER ROUTE

Gebruik deze knop om je route annuleren. Als je op deze knop klikt; verschijnt een bevestigingsscherm waarin je wordt gevraagd te bevestigen dat je de route wil annuleren.

5. WEERGAVEKNOP

Selecteer de weergaveknop om te wisselen tussen de 3D-kaart, 2D-kaart richting het noorden en 2D-kaart rechtdoor.

6. KNOP DEMP

Tik op deze knop als je wilt kiezen tussen alle instructies, alleen waarschuwingen of helemaal geen instructies.

7. EINDBESTEMMING

Dit symbool geeft de eindbestemming van je huidige route aan.

8. MELD FLITSER

Gebruik deze knop om een flitsers op je route te melden. Als je op de knop klikt, verschijnt een pop-up met de vraag om je melding te bevestigen.

9. KNOP OPTIES

Tik op deze knop om naar het routeoptiesvenster te gaan, waar je een overzicht krijgt van je huidige route en deze kunt wijzigen.

HOOGWAARDIGE NAVIGATIE

Dankzij de uitgebreide ervaring van TomTom op het gebied van gebruikersinterfaces en navigatietechnologie profiteren bestuurders van een volledig geïntegreerd systeem in een gebruiksvriendelijke en intuïtieve oplossing die snel reageert op de commando's van de bestuurder en veranderende rijomstandigheden.

TomTom Connected Services zijn de eerste drie jaar na aanschaf van de auto gratis beschikbaar voor het Citroën-navigatiesysteem.

INHOUDSOPGAVE

1. Belangrijkste voordelen

2. TomTom Services

- Draadloze kaartupdates
- Dynamische bereikmeting
- Zoekfunctie voor laadstations
- Realtime beschikbaarheid van oplaadpunten
- Online verkeersinformatie
- Waarschuwings- en flitserservice van TomTom
- Online zoeken naar adressen en nuttige plaatsen
- Parkeerinformatie
- Brandstofprijzen
- Lokaal weerbericht

3. MyCitroën

- Verzenden naar navigatiesysteem



BELANGRIJKSTE VOORDELEN

1. EEN UNIEKE ERVARING OP MEERDERE APPARATEN

Gebruik je navigatie zowel in als buiten je auto dankzij de MyCitröen-app en het Citroën-navigatiesysteem, die samen een naadloze ervaring bieden.

2. GA ZORGELOOS OP PAD

Als je nog vóór het begin van je reis weet wat je actieradius is en welke oplossingen er beschikbaar zijn, hoef je je nergens druk om te maken. In tegenstelling tot bij een mobiele telefoon blijft de zoekfunctie en routebegeleiding ook zonder internetverbinding gewoon werken; het systeem maakt dan eenvoudigweg gebruik van de ingebouwde kaartgegevens.

3. ALLES IS AANPASBAAR

Pas het startscherm naar wens aan door je favoriete plaatsen en verschillende apps toe te voegen.

4. VISUALISATIE OP HET DASHBOARDDISPLAY

Op het dashboarddisplay worden verkeerswaarschuwingen, snelheidslimieten, rijstrookinformatie en stapsgewijze instructies weergegeven.

5. GEBRUIKSVRIENDELIJK EN ZEER RESPONSIEF

Mis nooit meer een afslag en weet altijd wat je te wachten staat met duidelijke informatie en zonder afleiding. Het systeem volgt automatisch de lokale bewegwijzering conform de voorschriften van elk land. Zo rijd je altijd ontspannen en volgens de regels, waar je ook bent.

6. INTUÏTIEF EN VOORSPELEND

Zit je vaak op de weg? Dan gebruikt de navigatie je reisgeschiedenis om suggesties voor bestemmingen te doen. In plaats van steeds maar weer dezelfde bestemmingen (bijvoorbeeld Thuis of Werk) handmatig te moeten invoeren, stelt het navigatiesysteem bij het begin van de rit zelf relevante bestemmingen voor. Zodra je bevestigt dat je naar de voorgestelde bestemming gaat, informeert het navigatiesysteem je al over de verwachte aankomsttijd en de verkeerssituatie op de route die je gewoonlijk naar deze bestemming neemt. Dankzij de sneltoetsen navigeer je met één tik eenvoudig naar je favoriete bestemming.

7. EXTENDED HEAD-UP DISPLAY

Het Extended Head-Up Display projecteert alle essentiële rij-informatie op de voorruit, in het gezichtsveld van de bestuurder. De brede projectie en het ruimtelijke effect zorgen voor een unieke rijervaring.

8. NAVIGEER MET SPRAAKHERKENNING

Gebruik de nieuwe, intuïtieve en efficiënte spraakherkenning om adressen en nuttige plaatsen op te zoeken en laat je zo soepel naar de gekozen bestemming begeleiden. Je hoeft alleen maar 'Hallo Citroën' te zeggen of op de knop te drukken.

CONNECTED SERVICES

TomTom Connected Services geven bestuurders relevante informatie, voor een aangenaamere reis.

DRAADLOZE KAARTUPDATES

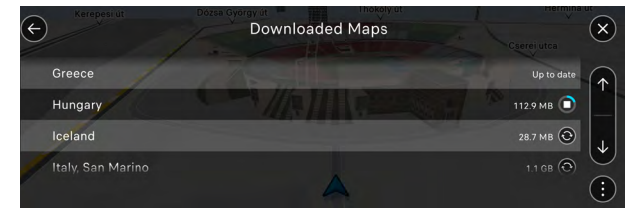
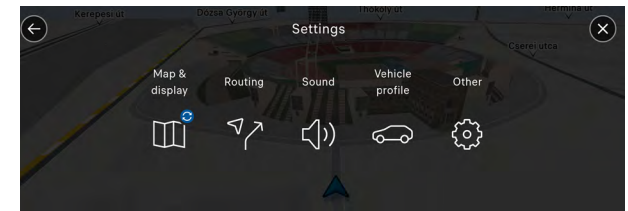


De kaart van de regio waar je rijdt wordt voortdurend bijgewerkt via een draadloze verbinding. Hierdoor is het systeem altijd up-to-date en responsief, en krijg je de beste navigatie-ervaring.

Doordat bestuurders automatisch de meest actuele informatie ontvangen, behoren handmatige kaartupdates tot het verleden.



DRAADLOZE KAARTUPDATES VIA WI-FI® EN GEÏNTEGREERDE CONNECTIVITEIT



EV SERVICES

DYNAMISCHE BEREIKMETING



Als je nog vóór het begin van je reis weet wat je actieradius is en welke oplossingen er beschikbaar zijn, hoef je je nergens druk om te maken.

Het grote infotainmentscherm biedt dynamische bereikmeting om de actieradius van de auto en het dichtstbijzijnde laadstation in realtime op de kaart te visualiseren.

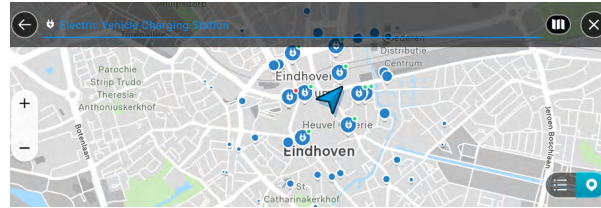
Wanneer de batterij bijna leeg is, krijgt de bestuurder de instructie een laadstation te zoeken.



**DYNAMIC
RANGE
MAPPING**

**De beschikbaarheid van EV-services hangt af van het model auto.*

ZOEKFUNCTIE VOOR LAADSTATIONS



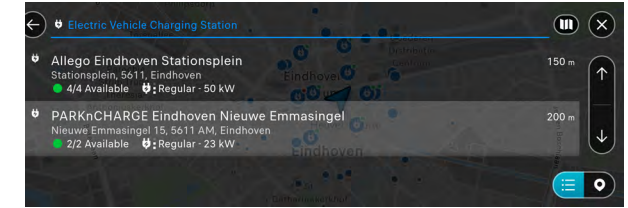
Hiermee kunnen EV-bestuurders beschikbare locaties vinden en weloverwogen beslissen waar en wanneer ze gaan opladen. Het systeem toont automatisch een lijst van laadstations die geschikt* zijn voor je auto.

- Realtime informatie over de beschikbaarheid van EV-laadstations
- Flexibiliteit om je favoriete laadstations te kiezen



**EV
STATIONS**

REALTIME BESCHIKBAARHEID VAN LAADSTATIONS



- Snelle visualisatie van de beschikbaarheid van EV-laadstations: rood=niet beschikbaar/groen=beschikbaar
- Namen van merken en aanbieders
- Adresgegevens van EV-laadstations, openingstijden, betaalmethoden
- Langs de route zoeken, routeberekening over de grens

**Je hoeft maar één keer het type aansluiting te selecteren onder Instellingen en daarna heb je er geen omkijken meer naar.*

ONLINE VERKEERSINFORMATIE

ONLINE VERKEERSINFORMATIE



De gegevens worden elke 30 seconden bijgewerkt.

Garandeert toegang tot de meest actuele en nauwkeurige verkeersinformatie, zodat bestuurders sneller, veiliger en doorgaans op de verwachte aankomsttijd op hun bestemming aankomen, ongeacht hun locatie.

Het navigatiesysteem ontvangt regelmatig informatie over de veranderende verkeerssituatie. Bij files, zware regenval, sneeuw of andere incidenten op je huidige route biedt de navigatie aan je route opnieuw te plannen om te proberen vertragingen te voorkomen.



WAARSCHUWINGS- EN FLITSERSERVICE VAN TOMTOM



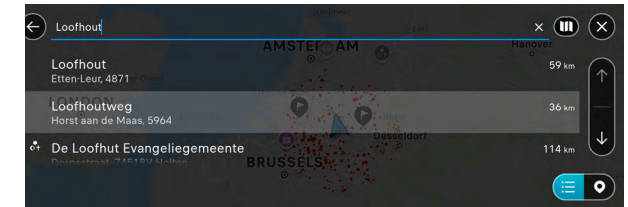
Waarschuwt bestuurders voor wat er komen gaat, wat stress vermindert en de veiligheid verhoogt.

- Ontvang waarschuwingen voor zones met vaste flitsers
- Ontvang actuele waarschuwingen, verzonden door een unieke community van bestuurders in Europa
- Draag je steentje bij aan de community en meld flitsers op je route in realtime

De beschikbaarheid hangt af van de nationale wetgeving



ONLINE ZOEKEN NAAR ADRESSEN EN NUTTIGE PLAATSEN

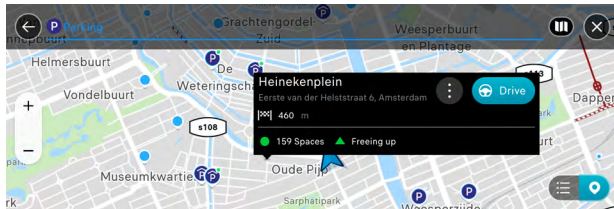


Meerdere varianten mogelijk bij het zoeken naar nuttige plaatsen.

- Miljoenen nuttige plaatsen wereldwijd
- Zoek op naam, categorie of plaats
- Zoek op een adres in de buurt, postcode of bestemming
- Database wordt in realtime bijgewerkt



PARKEERINFORMATIE



Toont parkeerlocaties in de buurt, langs je route of bij je bestemming, met:

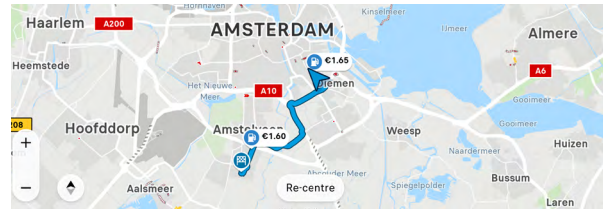
- Realtime beschikbaarheid
- Openingstijden
- Beschikbare services
- Prijzen*

*Beschikbaarheid verschilt per land.



PARKING

BRANDSTOFPRIJZEN



Zoek en toon tankstations aan de route of op de hele kaart.

- Informatie over prijzen, locatie, merk en openingstijden
- Weergave van autonome radius op de kaart bij weinig brandstof



FUEL

LOKAAL WEERBERICHT



Bestuurders hebben toegang tot dagelijkse en uurlijkse weersinformatie binnen handbereik, waaronder:

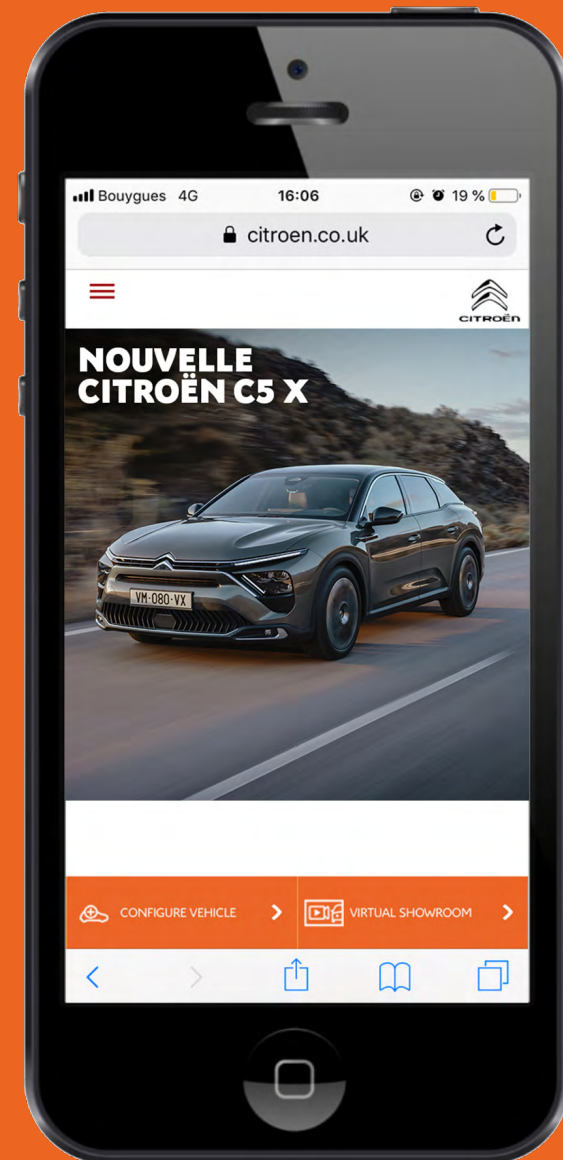
- Vijfdaagse weersverwachtingen voor plaatsen
- Inclusief de dagelijkse maximum- en minimumtemperatuur, windkracht, windrichting en hoeveelheid neerslag



WEATHER

ONTDEK DE *MYCITROËN-APP*

Op je bestemming aankomen was nog nooit zo gemakkelijk. Je weet altijd waar je auto staat en kunt nuttige plaatsen (bijv. laadstations, parkeerplaatsen, restaurants, bezienswaardigheden) opzoeken in de MyCitroën-app en naar je auto sturen als bestemming.





INSPIRED BY YOU

