Blue&Me-TomTom 2
Referencevejledning

TOMTOM

Indhold

Velkommen til navigation med TomTom 7

Æskens indhold 8

Læs dette først 9

Installation af docken 9
Tænd og sluk 9
Konfiguration 9
GPS-modtagelse 9
Om MyDrive 10
Om MyDrive Connect 10
Installering af MyDrive 10
Enheden starter ikke 11
Opladning af din enhed 11
Deling af oplysninger med TomTom 11
Pas på din navigationsenhed 12
Sikkerhedsindstillinger 12

Blue&Me-knapper 14

Ratbetjening 14
Instrumentbrættets display 14

Parring og tilslutning 15

Synkronisering af indstillinger 17

Car Menu 18

Car Menu 18
Telephone 19
Besvarelse af telefonopkald 20
Menuen Telephone 20
Trip Computer 20
Oplysninger om køreadfærd 21

Stemmestyring og -kontrol 23

Stemmestyring 23
Stemmestyring og -kontrol via Blue&Me 23

Media Player 24

Media Player 24

Sådan bruger du Media Player 24

Interessepunkter **26**

Advarsel om lavt brændstofniveau **27**

MyDrive til Blue&Me-TomTom 2 **28**

MyDrive....28

Sådan planlægger du en rute **30**

Sådan planlægger du en rute 30
Ruteoversigt....32
Sådan vælges en rutetype 33
Ofte besøgte destinationer 33
Vis mine ofte besøgte destinationer....34
Bruge ankomsttider 34
Indstillinger i navigationsmenuen....35
Planlægning af en rute på forhånd 36
Sådan får du vist ruteoplysninger 37

Stemmestyring **38**

Stemmestyring 38
Om navigationsenhedens stemmestyring 38
Brug af stemmestyring....38
Sådan planlægger du en rute ved at tale til enheden 39
Angive adresser ved hjælp af din stemme 41

Kørselsvisning **43**

Om kørselsvisning....43
Kørselsvisning 43
Symboler i kørselsvisning....44

Avanceret vognbaneskift **45**

Om vognbaneskift 45
Bruge vognbaneskift 45

Ændring af ruten **47**

Ændring af ruten....47
Menuen Skift rute 47

Vis kort **49**

Om visning af kortet....49
Vis kort 49

Valg 50
Markørmenu 51

Kortrettelser **53**

Om Map Share 53
Rettelse af en fejl på kortet....53
Forskellige typer kortrettelser 53

Lyde og stemmer **57**

Om lyde og stemmer 57
Om computerstemmer....57
Vælg en stemme 57
Ændring af lydstyrken 57

Indstillinger **59**

Om indstillinger 59
Indstillinger for 2D/3D-visning 59
Avancerede indstillinger 59
Batteri-besparelse....60
Batteristatus 60
Lysstyrke 60
Bilsymbol 60
Hjemmeadresse....60
Sprog 61
Kortfarver 61
Tastatur 61
Lav din egen menu....61
Favoritter....61
Administrer IP'er 62
Forbindelser....63
Ruteplanlægning 63
Nulstil fabriksindstillinger 64
Sikkerhedsindstillinger 65
Ur....65
Enheder....65
Vis IP på kort....65
Højttaler....65
Opstart 66
Mig og min enhed 66
Statuslinje 66
Skifte kort....66
Sluk for talt vejledning/Tænd for talt vejledning....67
Brug nattefarver/Brug dagsfarver 67
Stemmer 67
Lydstyrke....68

Interessepunkter 69

Om Interessepunkter 69
Oprettelse af IP'er 69
Brug af IP'er til planlægning af en rute 71
Visning af IP'er på kortet 71
Ringe op til et interessepunkt 71
Indstilling af advarsler for IP'er 72
Administrer IP'er 72

Hjælp 74

Om at få hjælp 74
Brug af Hjælp til at ringe til en lokal tjeneste 74
Indstillinger i menuen Hjælp 74

Håndfrit opkald 76

Vigtigt 76
Om håndfrie opkald 76
Oprette forbindelse til telefonen 76
Foretage et telefonopkald 76
Modtage et telefonopkald 77
Autosvar 77
Oprettelse af forbindelse til flere telefoner på din enhed 77
Telefonmenu 77

Favoritter 79

Om favoritter 79
Oprette en favorit 79
Sådan bruges en favorit 80
Ændring af navnet på en favorit 81
Slette en favorit 81

Traffic 82

Om RDS-TMC 82
Brug af trafikoplysninger 82
Kør ad den hurtigste rute 83
Angive radiofrekvensen til RDS-TMC-oplysninger 83
Minimere forsinkelser 84
Gør turen til og fra arbejde lettere 84
Sådan får du vist flere oplysninger om en trafikhændelse 85
Kontrollere trafikale problemer i dit område 86
Ændring af trafikindstillinger 86
Trafikale problemer 87
Menuen Trafik 88

Fotofælder 89

Om Fotofælder 89
Advarsler om fotofælder 89
Ændre den måde, du advares på 89
Fotofældesymboler 90
Knappen Rapporter 91
Rapportere en ny fotofælde undervejs 91
Rapportere en ny fotofælde hjemmefra 92
Rapportere forkerte advarsler om fotofælder 92
Faste fotofældetyper, som du kan rapportere 92
Advarsler om kontrol af gennemsnitshastighed 93
Menuen Fotofælder 94

MyDrive 95

Om MyDrive 95
Om MyDrive Connect 95
Installering af MyDrive 95
MyTomTom-konto 96

Kundesupport 97

Få hjælp til at bruge din navigationsenhed 97
Mig og min enhed 97

Tilføjelse 98

Copyright-bemærkninger 102

Velkommen til navigation med TomTom

Denne online-vejledningreferenceguide forklarer alt, hvad du skal vide om din nye Blue&Me-TomTom 2-navigationsenhed.

Hvis du vil læse en hurtig gennemgang af de vigtigste oplysninger, anbefaler vi, at du læser kapitlet Læs dette først.Dette kapitel omfatter installation, aktivering, opsætning og opdatering vha. MyDrive.

Derefter kan det være en god idé at se på ruteplanlægning, og du kan læse alt om dette i kapitlet Sådan planlægges en rute.

Du kan finde oplysninger om det, du ser på enheden, ved at gå til:

- Kørselsvisning
- Vis kort
- Trafik
- Fotofælder

Tip: Der er også ofte stillede spørgsmål (FAQ) på tomtom.com/support. Vælg din produktmodel på listen, eller indtast et søgeord.

Vi håber, at du har fornøjelse af at læse om og ikke mindst at bruge din nye navigationsenhed!

Æskens indhold

- Blue&Me-TomTom 2

- Dock

- USB-kabel

- Dokumentation

Læs dette først

Installation af docken

Brug Dock til at installere din Blue&Me-TomTom 2-navigationsenhed i bilen.

Docken fastgøres ved at sætte den nederste del af docken ind i dash-stikket på køretøjets instrumentbræt eller sidepanel.

Sæt navigationsenheden i docken ved at trykke på knappen foran på docken, så overdelen springer op. Sæt først den nederste del af enheden i docken, og tryk derefter dockens overdel ned, indtil du hører et klik.

Hvis du vil justere enhedens placering, skal du skrue knoppen af bag på enheden for at justere placeringen ved hjælp af kugleleddet og fiksere den ved at spænde knoppen. Du kan også trykke på knapperne til højre og venstre på skaftet af docken for at rotere enheden i lodret retning.

Fjern navigationsenheden ved at trykke på knappen foran på docken, så du kan tage enheden ud.

Fjern docken fra instrumentbrættet ved at trykke på den nederste knap på begge sider af enheden og tage docken ud.

Tænd og sluk

Tænd for navigationsenheden manuelt ved at trykke på tænd/sluk-knappen og holde den nede, indtil startmenuen vises. Første gang du tænder for navigationsenheden, kan det tage lidt tid, før den starter.

Din Blue&Me-TomTom 2-navigationsenhed starter automatisk, så snart den sluttes til docken.

Når du konfigurerer navigationsenheden, skal du svare på et par spørgsmål ved at trykke let på skærmen. Herefter skal der oprettes forbindelse mellem navigationsenheden og Blue&Me i bilen.

Bemærk: Forhandleren har måske allerede oprettet forbindelse mellem navigationsenheden og Blue&Me for dig. Hvis det er tilfældet, kan du begynde at bruge enheden med det samme.

Konfiguration

Vigtigt: Sørg for at vælge det rigtige sprog, da det valgte sprog bruges til al tekst på skærmen.

Når du første gang tænder for enheden, skal du svare på et par spørgsmål for at konfigurere enheden. Svar på spørgsmålene ved at trykke let på skærmen.

GPS-modtagelse

Første gang du starter Blue&Me-TomTom 2-navigationsenheden, kan det tage nogle minutter, før den bestemmer din GPS-position og viser din nuværende position på kortet. Derefter kan den bestemme din position meget hurtigere. Normalt tager det kun nogle få sekunder.

Hvis du vil sikre god GPS-modtagelse, skal du bruge enheden udendørs og holde den i opretstående position. Store genstande, f.eks. høje bygninger, kan til tider forstyrre modtagelsen. GPS-modtagelsen påvirkes muligvis også, hvis du anbringer enheden på en flad overflade eller holder den fladt i hånden.

Om MyDrive

MyDrive er et internetbaseret værktøj, der hjælper dig med at administrere indhold og tjenester på din Blue&Me-TomTom 2-navigationsenhed. Du bruger MyDrive til at hente kortopdateringer og en masse andre ting.

Du kan logge på MyDrive på TomToms websted. Det er en god idé jævnligt at oprette forbindelse mellem navigationsenheden og MyDrive, så du er sikker på altid at have de nyeste opdateringer.

Tip: Det anbefales at bruge en bredbåndsforbindelse til internettet, når der skal oprettes forbindelse til MyDrive.

Om MyDrive Connect

For at bruge MyDrive skal du installere MyDrive Connect på din computer.

MyDrive Connect er et program, der gør det muligt for din navigationsenhed at kommunikere med MyDrive-webstedet. MyDrive Connect skal køre konstant, når din enhed er tilsluttet computeren.

Installering af MyDrive

Gør følgende for at blive klar til at bruge MyDrive for første gang:

1. Åbn en internetbrowser på computeren, og gå til tomtom.com/getstarted.
2. Klik på **Kom godt i gang**.
3. Klik på **Download MyDrive Connect**.

   Følg vejledningen på skærmen.
4. Når du bliver bedt om det, skal du tilslutte enheden til computeren vha. det USB-kabel, som fulgte med enheden, og derefter tænde enheden.

   Bemærk: Brug KUN det USB-kabel, som fulgte med enheden. Andre USB-kabler fungerer muligvis ikke.

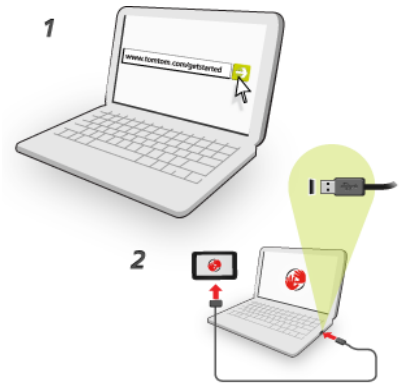

Bemærk: Du skal sætte USB-stikket direkte i en USB-port på computeren og ikke i en USB-hub eller USB-port på et tastatur eller en skærm.

5. Indtast de oplysninger, der kræves for at oprette en konto, herunder dit land.

   Når opsætningen er fuldført, oprettes en MyTomTom-konto, og navigationsenheden knyttes til denne konto.

   Du har nu adgang til MyDrive Connect fra notifikationsområdet på computerens skrivebord.

   MyDrive starter automatisk, når kontoen er blevet oprettet.

Bemærk: Næste gang, du vil have adgang til MyDrive, skal du gå til tomtom.com/mydrive i en internetbrowser.

Tip: Når du slutter navigationsenheden til computeren, giver MyDrive Connect dig besked, hvis der er opdateringer til enheden.

Enheden starter ikke

En sjælden gang kan det ske, at Blue&Me-TomTom 2-navigationsenheden ikke starter rigtigt, eller at den holder op med at reagere, selv om du trykker på skærmen.

Kontroller først, om batteriet skal lades op. Hvis batteriet skal lades op, sættes enheden i bilopladeren. Det kan tage op til 2 timer at lade batteriet helt op.

Hvis dette ikke løser problemet, kan du nulstille enheden. For at gøre dette skal du trykke på tænd/sluk-knappen og holde den nede, indtil du hører trommelyden, og enheden genstarter. Dette kan tage 30 sekunder eller længere.

Opladning af din enhed

Batteriet i Blue&Me-TomTom 2-navigationsenheden oplades, når du slutter det til docken eller computeren.

Tænd/Sluk-knappen lyser orange, mens batteriet oplades, og grønt, når det er fuldt opladet.

Vigtigt: Du skal sætte USB-stikket direkte i en USB-port på computeren og ikke i en USB-hub eller USB-port på tastaturet eller skærmen.

Deling af oplysninger med TomTom

Første gang du starter navigationen eller udfører en nulstilling, beder enheden om tilladelse til at indsamle visse oplysninger om din brug af navigationsenheden. Oplysningerne gemmes på enheden, indtil vi henter dem. Vi bruger dem anonymt til at forbedre vores produkter og tjenester.

Du kan når som helst ændre, om du vil dele disse oplysninger med os, ved at gøre følgende:

1. I hovedmenuen skal du trykke let på **Indstillinger**.
2. Tryk let på **Mig og min enhed**.
3. Tryk let på **Mine oplysninger**.
4. Tryk let på **Nej** for at stoppe deling, eller tryk let på **Ja** for at starte deling.

Du kan finde flere oplysninger i vores fortrolighedspolitik på tomtom.com/privacy.

Pas på din navigationsenhed

Det er vigtigt, at du passer godt på enheden:

- Åbn ikke under nogen omstændigheder kabinettet på din enhed. Det kan være farligt, og det sætter samtidig garantien ud af kraft.
- Tør skærmen af med en tør klud. Brug ikke flydende rengøringsmidler.
- Enheden er ikke beregnet til at kunne bruges i ekstreme temperaturer, og hvis den udsættes for meget høje eller meget lave temperaturer, kan det give permanente skader. Hvis batteriet ligger længe i solen, kan det blive beskadiget, så det derefter ikke holder så længe.

Sikkerhedsindstillinger

Det anbefales, at du bruger sikkerhedsindstillingerne for at gøre din kørsel så sikker som muligt.

I det følgende er vist eksempler på nogle af de valg, som er tilgængelige under sikkerhedsindstillingerne:

- Vis de vigtigste menuknapper under kørslen
- Vis sikkerhedspåmindelser
- Vis advarsel, når hastigheden er højere end tilladt

Hvis enheden understøtter stemmestyring, kan du forbedre køresikkerheden ved at styre navigationsenheden ved hjælp af stemmestyring.

Blue&Me-specifikke funktioner

Blue&Me-knapper

Ratbetjening

Du kan aktivere de fleste af Blue&Me-TomTom 2-navigationsenhedens funktioner ved at bruge knapperne på rattet. Det kan du gøre ved at trykke på **MAIN/MENU**, bruge piletasterne til at fremhæve **SAT NAV** og derefter trykke på **SRC/OK**.

Tryk på en af disse knapper for at åbne markerede emner i menuen eller markere eller fjerne markeringen i afkrydsningsfelter:

eller

Tryk på denne knap for at vende tilbage til kørselsvisning, så du ikke længere betjener navigationsenheden med knapperne på rattet:

Tryk på en af disse knapper for at flytte op eller ned i en liste eller menu:



Bemærk: De øvrige knapper bruges til specifikke Blue&Me-funktioner, til regulering af lydstyrken på radioen og indgående opkald samt til aktivering af talte Blue&Me-kommandoer.

Der vises en meddelelse på navigationsenheden, hvis du forsøger at gøre noget, der ikke understøttes af rattets knapper. Du kan i stedet anvende disse funktioner ved at trykke let på skærmen eller ved at bruge stemmestyring og -kontrol. Du kan finde flere oplysninger i kapitlet om *Stemmestyring og -kontrol*.

Instrumentbrættets display

Bemærk: Det er ikke alle biler, der understøtter visning af navigationsinstruktioner på instrumentbrættets display.

Navigationsinstruktioner fra Blue&Me-TomTom 2-navigationsenheden vises på displayet på bilens instrumentbræt.

På displayet kan du se den næste navigationsinstruktion, afstanden til den næste navigationsinstruktion og navnet på den næste gade.

Du kan tænde eller slukke for navigationsinstruktionerne på instrumentbrættets display i menuen Indstillinger for Blue&Me-TomTom (på side 2/2) med funktionen **Vis vejledning på bildisplay**.

Parring og tilslutning

Blue&Me-TomTom 2-navigationsenheden kommunikerer med bilens Blue&Me-system via Bluetooth.

Tilslut navigationsenheden til Blue&Me på følgende måde:

1. Drej bilnøglen til positionen **MAR**.
2. Tryk på **MAIN**-knappen på rattet for at åbne Blue&Me-hovedmenuen i instrumentbrættets display.
3. Åbn menuen med indstillinger ved at bruge pileknapperne på rattet.
4. Vælg **Indstillinger** og derefter **Parring/brugerparring**.

   En firecifret pinkode vises i instrumentbrættets display. Du skal bruge denne pinkode senere i proceduren.
5. Tryk let på skærmen på navigationsenheden for at få vist hovedmenuen.

6. Tryk let på **Find Blue&Me**.
7. Tryk let på **Ja**, når du bliver spurgt, om du vil søge efter Blue&Me nu.
8. Indtast Blue&Me-pinkoden i navigationsenheden. Det er den pinkode, der blev vist tidligere i instrumentbrættets display.

   På navigationsenheden og instrumentbrættets display vises en meddelelse, som bekræfter, at forbindelsen er oprettet. Hver gang, der oprettes forbindelse mellem Blue&Me-TomTom 2-enheden og Blue&Me, eller forbindelsen afbrydes, vises en bekræftelsesmeddelelse.

Når der er forbindelse mellem navigationsenheden og bilen, vises knappen Car Menu i navigationsenhedens hovedmenu.

Du kan få adgang til de funktioner, der specifikt vedrører din Blue&Me-TomTom 2, i Car Menu. Knappen Car Menu skifter afhængigt af bilens model og opdateres, når du tilslutter enheden til en ny bil.

Fremover aktiveres forbindelsen automatisk, hver gang du tænder for navigationsenheden, og bilnøglen enten er i positionen MAR, eller bilens motor kører.

I nogle tilfælde kan det være nødvendigt at gentage tilslutningsproceduren. Bemærk, at PIN-koden ændres hver gang. Hvis Blue&Me-TomTom 2-enheden skal bruges til en anden bil, skal hele processen til parring og tilslutning udføres.

Bemærk: Hvis der opstår et problem med forbindelsen, skal du trykke på **Indstillinger** på enheden. Tryk derefter let på **Nulstil fabriksindstillinger**, og gentag tilslutningsproceduren.

Synkronisering af indstillinger

Du kan synkronisere nogle indstillinger på Blue&Me-TomTom 2-navigationsenheden med bilens indstillinger.

Blandt de indstillinger, der kan synkroniseres, er sprog, klokkeslæt og enheder. Du kan også vælge at bruge et bilsymbolvaremærke og en startskærm, der passer til din bil.

Når du slutter din navigationsenhed til Blue&Me for første gang, aktiveres automatisk synkronisering af indstillingerne.

Hvis synkronisering er aktiveret, synkroniseres der, hver gang du opretter forbindelse mellem navigationsenheden og Blue&Me, og hver gang du ændrer bilens indstillinger.

Du kan administrere synkroniseringen af de enkelte egenskaber i menuen Blue&Me-indstillinger.

Tip: Du åbner menuen Blue&Me-indstillinger ved at trykke på **Indstillinger** i hovedmenuen. Tryk på **Forbindelser** og derefter på **Blue&Me**.

Car Menu

Car Menu

Tryk på **Car Menu** i hovedmenuen for at åbne **Telefon**, **Tripcomputer**, **øko:kørselsinfo** (eller **Info om brændstofeffektivitet** eller **ØkoTrend-info** afhængigt af bilen) og **Media player**.

Tip: Det bilbillede, der vises på knappen Bilmenu og i knapperne i Bilmenu, er forsynet med bilmærke. Det afspejler den bil, som navigationsenheden er tilknyttet.

Bilmenuen ser således ud for forskellige bilmærker:

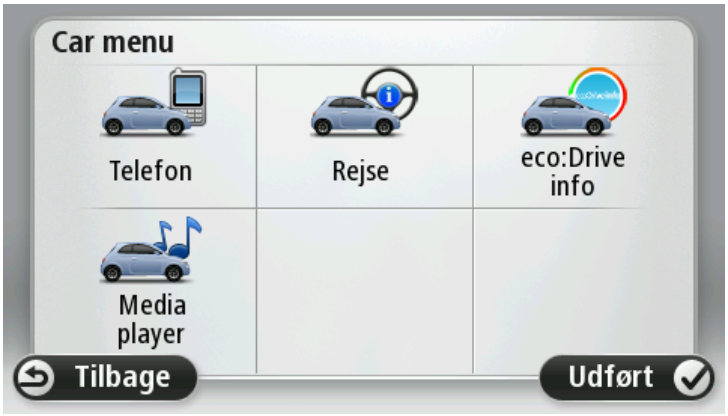

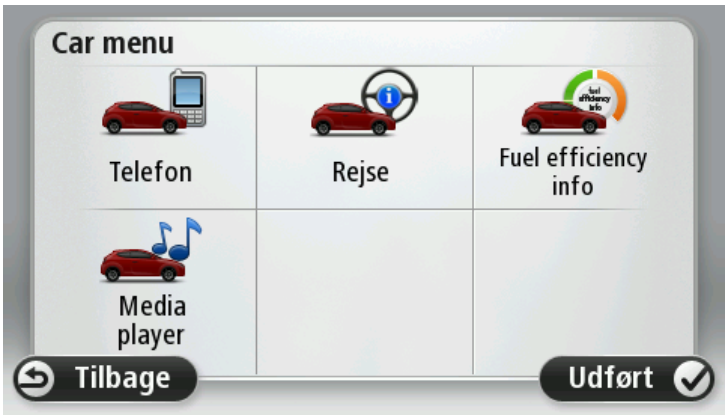

Telephone

Du kan bruge din Blue&Me-TomTom 2-navigationsenhed til håndfrit opkald. Du skal oprette en Bluetooth-forbindelse mellem telefonen og bilens Blue&Me, ikke mellem telefonen og navigationsenheden.

Du kan også bruge Blue&Me til håndfrie telefonopkald uden at bruge navigationsenheden. Men hvis navigationsenheden sidder i docken og er tændt, kan du få adgang til alle funktionerne via navigationsenheden. Du kan f.eks. besvare indgående opkald eller ringe til et interessepunkt.

Bemærk: Yderligere oplysninger om håndfrie opkald og Blue&Me findes i brugervejledningen til Blue&Me.

Besvarelse af telefonopkald

Når du modtager et opkald, vises navnet og telefonnummeret på den person, der ringer.

Tryk let på knapperne på Blue&Me-TomTom 2-navigationsenhedens skærm for at besvare eller afvise et indgående opkald.

Under et opkald kan du få adgang til menuen **Ring til...** ved at trykke let på denne knap i kørselsvisning.

Med denne menu kan du afslutte et opkald, skifte mellem forskellige opkald eller åbne menuen **Telefon**.

Menuen Telephone

Åbn menuen Telephone ved at gøre følgende:

1. Tryk let på **Car menu** i navigationsenhedens hovedmenu.
2. Tryk let på **Telephone**.
3. Tryk let på **Dial number**, så du kan indtaste et telefonnummer med tastaturet på skærmen.
   Du kan også få vist en liste over de seneste opkald, ligesom du kan se telefonbogen.

Trip Computer

Blue&Me-TomTom 2-navigationsenheden viser løbende opdaterede oplysninger om det aktuelle brændstofforbrug og den tilbageværende distance. Distancen er det antal kilometer, du kan køre, før der skal tankes op.

Hvis du vil have vist disse oplysninger på enheden, skal du trykke let på **Car menu** i hovedmenuen på navigationsenheden og derefter på **Trip Computer**.

Bemærk: En del af denne funktionalitet er ikke tilgængelig, hvis du kører med komprimeret naturgas (CNG) som brændstof, og mindre pålidelig, hvis du kører vha. flaskegas (LPG).

Oplysningerne om rejse A og B er de samme, som vises i instrumentbrættets display, men de vises på én skærm. Det afhænger af bilen, hvilken type oplysninger der vises.

Bemærk: Du kan få mere at vide om rejseoplysninger i den vejledning, der fulgte med, da du købte bilen.

Oplysninger om køreadfærd

Oplysninger om køreadfærd hjælper dig med at køre på en måde, der begrænser påvirkningen af miljøet.

Denne funktion analyserer din køreadfærd og lærer dig at køre mere effektivt. På den måde kan du bruge mindre brændstof, reducere mængden af CO2-udslip og spare penge.

I venstre side af skærmen for de biler, som har gearskiftindikator, fortæller indikatoren dig, hvornår du bør skifte gear, ved at gentage de oplysninger, der vises i gearskiftindikatoren på instrumentbrættets display. Til højre vises din kørsels miljømæssige indvirkning.

Hvis du vil se disse oplysninger, skal du gøre følgende:

1. Tryk let på **Car menu** i navigationsenhedens hovedmenu.
2. Tryk på **øko:kørselsinfo**, **Info om brændstofeffektivitet** eller **ØkoTrend-info** afhængigt af bilen.

Skærmbilledet vises, indtil du trykker let på **Udført**.

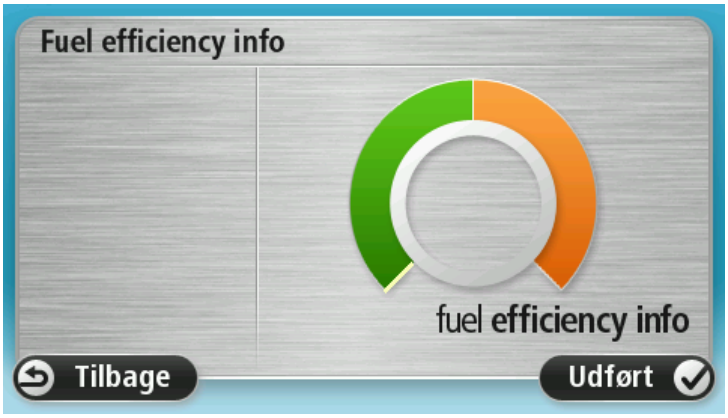

Oplysninger om din køreadfærd er ikke tilgængelige for alle typer bilmotorer. Hvis du bruger LPG-brændstof (flydende gas), vises oplysningerne om brændstofeffektivitet kun for at give et overslag over din kørselsstil. Denne funktion er ikke tilgængelig, hvis du bruger CNG-brændstof.

Stemmestyring og -kontrol

Stemmestyring

Der findes to typer stemmestyring.

Den ene type leveres via Blue&Me, og du kan styre Blue&Me-funktioner med den. Det gør du vha. en knap på rattet.

Den anden type leveres via navigationsenheden, og den kan du bruge til at planlægge ruter og styre andre funktioner på navigationsenheden. Det gør du ved at trykke på stemmestyringsknappen i navigationsenhedens kørselsvisning.

Stemmestyring og -kontrol via Blue&Me

Tryk på denne knap på rattet for at begynde at bruge Blue&Me-kommandoer og -funktioner:

Brug en af følgende stemmekommandoer:

- Sig "SatNav", hvis du vil begynde at betjene navigationsenheden med knapper på rattet.
- Sig "Bilmenu" for at åbne **Bilmenu**, og sig derefter en af disse stemmekommandoer:
  - "Telefon"
  - "Tripcomputer"
  - "øko:kørselsinfo" eller "Info om brændstofeffektivitet" eller "ØkoTrend-info" afhængigt af bilen.
  - "Media Player ".

  Den menu, der hører til den valgte kommando, åbnes. Blue&Me viser de kommandoer, der kan vælges i den pågældende menu.

Du kan når som helst vende tilbage til kørselsvisning ved at trykke på **Udført** på navigationsenheden.

Bemærk: Du kan se en liste over alle talte kommandoer i Blue&Me under ofte stillede spørgsmål på tomtom.com/support. Yderligere oplysninger om stemmestyring og -kontrol i Blue&Me findes i den Blue&Me-vejledning, som bilen blev leveret med.

Media Player

Media Player

Du kan bruge din Blue&Me-TomTom 2-navigationsenhed til at betjene Blue&Me Media Player.

Du kan også bruge Blue&Me i din bil til at betjene Media Player uden brug af navigationsenheden. Men hvis navigationsenheden sidder i Dock og er tændt, kan du styre Media Player med navigationsenheden.

Sådan bruger du Media Player

For at komme i gang med at bruge Media Player skal du gøre følgende:

1. Indsæt den USB-enhed, der indeholder din musik, i bilens USB-stik.
2. Tryk let på **Car menu** i navigationsenhedens hovedmenu.
3. Tryk let på **Media Player**.

Media Player åbnes.

I højre side kan du se den aktuelle sangtitel og kunstneren samt albummets titel, hvis den er tilgængelig, eller biblioteksnavnet.

Tryk let på venstre- og højrepilene for at vælge den foregående eller den næste sang.

Tryk let på pilene op og ned for at vælge det foregående eller det næste emne i biblioteket. Hvis du f.eks. valgte sangen fra en mappe, kan du trykke på pilene for at gå til den næste eller den foregående mappe.

Musikken afspilles ved hjælp af bilens højttalere, ligesom når medieafspilleren betjenes via Blue&Me.

Tryk let på **USB-bibliotek** for at åbne biblioteksmenuen.

Tryk let på **Afspil hvad som helst** for at vælge en tilfældig sang. Media Player begynder at afspille denne sang. Når Media Player begynder at afspille en ny sang, vises der en besked med sangens titel.

Tryk let på de andre knapper for at vælge en sang, der bruger denne kategori.

Tryk let på **USB-indstillinger** for at åbne menuen med USB-indstillinger.

I menuen USB-indstillinger kan du vælge at starte afspilningen af en sang, så snart Blue&Me tændes, blande sange under afspilningen og gentage den sang, der aktuelt afspilles.

Bemærk: Du kan finde flere oplysninger om Media Player i den guide, der fulgte med bilen.

Din bil har eventuelt både USB og AUX IN. Ovenstående funktionalitet er ikke tilgængelig, hvis du sætter din medieafspiller i AUX IN. AUX IN-stikket er et headsetforbindelse og kan ikke kontrolleres via Blue&Me-TomTom 2

Interessepunkter

Interessepunkter eller IP'er er nyttige steder på kortet. Her er nogle eksempler:

- Servicesteder for Fiat, Lancia, Alfa Romeo, Fiat Professional og for Chrysler i Storbritannien
- Hoteller
- Restauranter
- Parkeringshuse
- Tankstationer, herunder CNG og LPG

Din Blue&Me-TomTom 2-navigationsenhed leveres med en liste over servicesteder for Fiat, Lancia, Alfa Romeo, Fiat Professional og Chrysler-servicesteder i Storbritannien samt LPG-/CNG-tankstationer på tværs af hele Europa. De er gemt som interessepunkter, og du kan køre direkte hen til dem ved at vælge dem som destination.

Hvis din bil skal på værksted eller mangler benzin, kan du vælge et IP, se kontaktoplysningerne og derefter navigere til det.

Advarsel om lavt brændstofniveau

Når bilens brændstofniveau er lavt, bliver du advaret af Blue&Me-TomTom 2-navigationsenheden.

Tryk let på **Ja** for at blive guidet hen til den benzinstation, der ligger tættest på din rute. Hvis du ikke har planlagt en rute, skal du trykke let på **Ja** for at blive guidet hen til den nærmeste benzinstation.

Blue&Me-TomTom 2-navigationsenheden ved, hvilken type brændstof du bruger, og guider dig hen til en benzinstation, der forhandler denne type brændstof.

Bemærk: Advarsel om lavt brændstofniveau findes ikke i alle biler.

MyDrive til Blue&Me-TomTom 2

MyDrive

MyDrive-siderne på tomtom.com på din computer har et udseende, som passer til dit bilmærke.

Blue&Me-TomTom 2-navigationsenheden husker bilmærket, og MyDrive-siderne på tomtom.com opdateres, så de passer til din bil.

Se kapitel *Om MyDrive* for flere oplysninger om MyDrive.

TomTom-funktioner

Sådan planlægger du en rute

Sådan planlægger du en rute

Vigtigt: Af hensyn til sikkerheden og for at undgå, at du bliver distraheret, mens du kører, bør du altid planlægge ruten, før du tager af sted.

Benyt følgende fremgangsmåde for at planlægge en rute på Blue&Me-TomTom 2:

1. Tryk let på skærmen, så hovedmenuen vises.

2. Tryk let på **Naviger til...**
3. Tryk let på **Adresse**.

   Du kan ændre indstillingen af land eller stat ved at trykke let på flaget, før du vælger en by.
4. Angiv navnet på byen.

   Tip: I stedet for at skrive adressen kan du trykke let på mikrofonknappen, så du kan angive adressen ved at tale til Blue&Me-TomTom 2.

   Byer med tilsvarende navne vises på listen, mens du skriver.

   Når det rigtige bynavn vises på listen, skal du trykke let på navnet for at vælge destinationen.

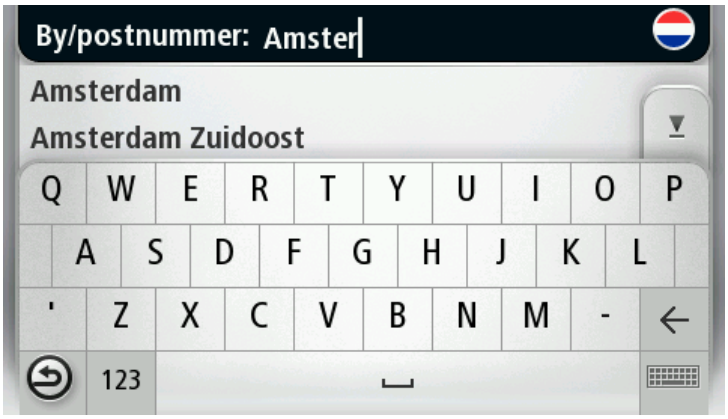

5. Indtast gadenavnet

Gader med tilsvarende navne vises på listen, mens du skriver.

Når det rigtige gadenavn vises på listen, skal du trykke let på navnet for at vælge destinationen.

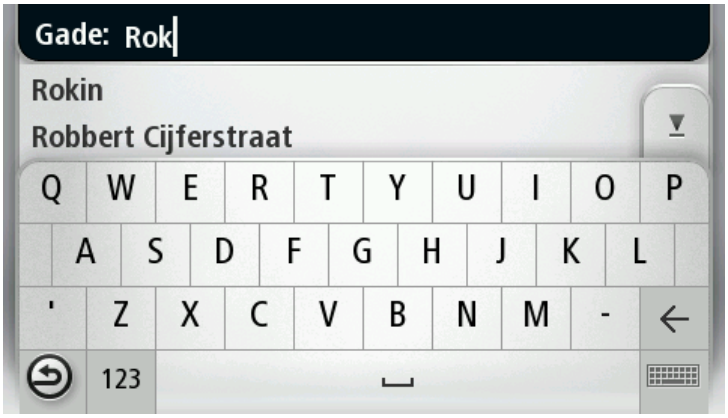

6. Angiv husnummeret, og tryk derefter let på **Udført**.

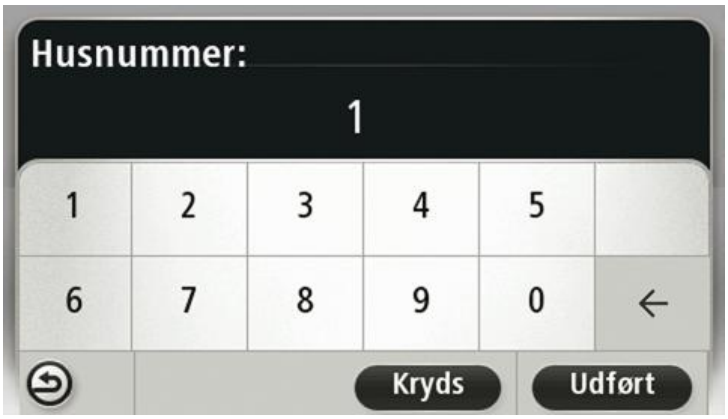

7. Placeringen vises på kortet. Tryk let på **Vælg** for at fortsætte, eller tryk let på **Tilbage**, hvis du vil angive en anden adresse.

Tip: Hvis din endelige destination skal være i nærheden af en parkeringsplads, skal du trykke let på **Parker i nærheden** og vælge et sted på listen over parkeringspladser i nærheden af din generelle destination.

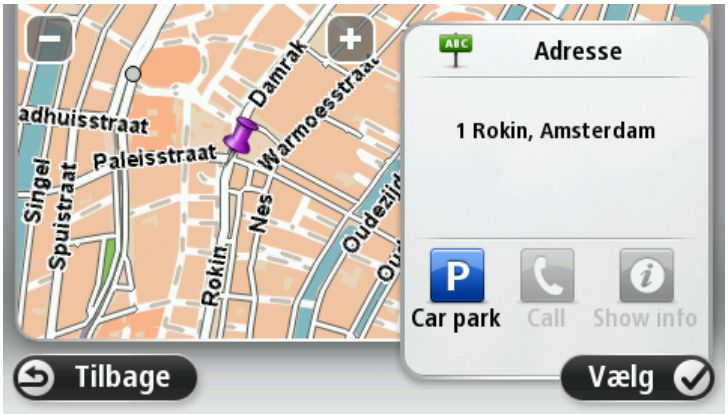

8. Når den nye rute vises, skal du trykke let på **Udført**.

Hvis du vil have flere oplysninger om ruten, skal du trykke let på **Detaljer**.

Hvis du vil planlægge en anden rute, skal du trykke let på **Skift rute**.

Blue&Me-TomTom 2 begynder at vise dig vej til destinationen med talte instruktioner og vejledning på skærmen.

Ruteoversigt

Ruteoversigten viser en oversigt over ruten, den resterende afstand til destinationen og den resterende anslåede rejsetid.

Du kan få vist ruteoversigten ved at trykke let på panelet til højre på statuslinjen i kørselsvisning eller på **Vis rute** i hovedmenuen og derefter på **Vis ruteoversigt**.

Hvis du har TomTom Traffic eller en RDS-TMC-modtager, viser ruteoversigten også trafikoplysninger om forsinkelser på ruten.

Bemærk: Du skal muligvis have et abonnement eller en modtager for at kunne bruge en TomTom Trafik-tjeneste. Trafik-tjenester kan ikke benyttes i alle lande eller regioner. Der er flere oplysninger på tomtom.com/services.

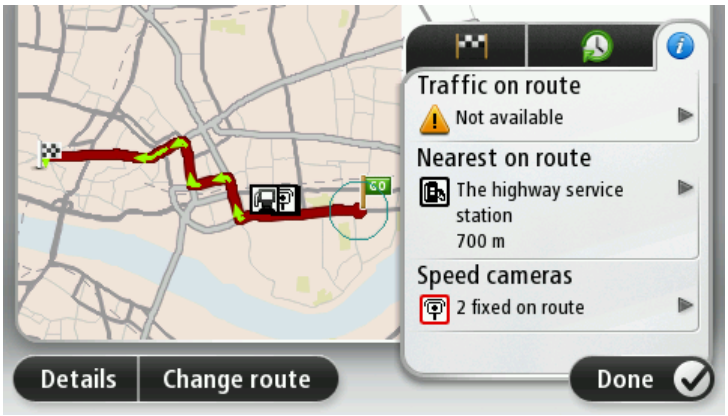

Sådan vælges en rutetype

Hver gang du planlægger en rute, kan du vælge at blive spurgt om, hvilken rutetype du vil planlægge. Det gør du ved at trykke på **Indstillinger** og derefter **Ruteplanlægning**. Vælg **Rutetyper**, og tryk derefter på **Spørg mig, hver gang jeg planlægger**.

De rutetyper, du kan vælge mellem, er som følger:

- **Hurtigste rute** – den rute, der tager kortest tid.
- **Grøn rute** – den mest brændstofbesparende rute til din rejse.
- **Korteste rute** – den korteste afstand mellem de angivne steder. Dette er ikke nødvendigvis den hurtigste rute, specielt ikke hvis den går gennem en by.
- **Undgå motorveje** – en rute, der undgår motorveje.
- **Vandrerute** – en rute, der kan klares til fods.
- **Cykelrute** – en rute, der kan klares på cykel.

Ofte besøgte destinationer

Hvis du ofte besøger de samme destinationer, kan du indstille Blue&Me-TomTom 2-enheden til at spørge, om du vil planlægge en rute til et af disse steder, hver gang enheden starter. Dette er hurtigere end almindelig ruteplanlægning.

Du vælger en ny destination ved at trykke på **Opstart** i menuen Indstillinger og vælge **Bed om en destination**. Vælg en knap, der skal bruges til denne destination, og besvar spørgsmålene om destinationen.

Vis mine ofte besøgte destinationer

Du kan indstille Blue&Me-TomTom 2-enheden til at spørge, om du vil planlægge en rute til en af de destinationer, du ofte besøger, hver gang enheden startes.

Du kan ændre denne indstilling ved at gøre følgende:

1. Tryk på **Opstart** i menuen Indstillinger, og vælg derefter **Bed om en destination**.
2. Tryk let på **Ja** og derefter på **Ja** igen for at begynde at indtaste oplysninger om destinationen.
3. Vælg et symbol til destinationen, og tryk derefter let på **Udført** efterfulgt af **Ja**.

   Tip: Hvis du vil tilføje nye destinationer, skal du vælge et af de nummererede symboler og angive et navn til den nye destinationsknap.

4. Tryk let på **Ja**. Hvis du bliver bedt om det, skal du indtaste et nyt navn og derefter trykke let på **Udført**.
5. Indtast adresseoplysningerne på samme måde som du indtaster en adresse, når du planlægger en rute. Tryk derefter let på **Udført**.
6. Hvis du vil vælge flere destinationer, skal du gentage ovenstående fremgangsmåde. Ellers skal du trykke på **Udført**.
7. Du bliver spurgt, om du vil se spørgsmålet om informationsdeling, hver gang du starter enheden.

Hver gang enheden starter, bliver du spurgt, om du vil planlægge en rute. Kørselsvisning åbner, hvis du trykker på **Annuller**.

Bruge ankomsttider

Du kan indstille Blue&Me-TomTom 2-enheden til at spørge, om du skal ankomme på et bestemt tidspunkt, når du planlægger en rute.

Statuslinje	Tryk let på **Statuslinje** i menuen Indstillinger for at aktivere eller deaktivere meddelelserne om ankomsttid. Hvis du vil aktivere meddelelser om ankomsttid, skal du vælge **Tidsmargin**.

Når du har planlagt en rute, skal du trykke let på **JA** for at angive en ønsket ankomsttid.

Enheden beregner ankomsttiden og viser, om du ankommer til tiden.

Du kan også bruge disse oplysninger til at regne ud, hvornår du skal tage af sted. Hvis enheden viser, at du vil ankomme 30 minutter for tidligt, kan du vente 30 minutter med at tage af sted.

Ankomsttiden genberegnes konstant, mens du kører. Statuslinjen viser, om du ankommer til tiden eller vil være forsinket, som vist nedenfor:

	Du vil ankomme 55 minutter før den angivne ankomsttid. Hvis den forventede ankomsttid er mere end fem minutter før det tidspunkt, du angav, vises den med grønt.
	Du vil ankomme 3 minutter før den angivne ankomsttid. Hvis den forventede ankomsttid er mindre end fem minutter før det tidspunkt, du angav, vises den med gult.

-19 min	Du vil komme 19 minutter for sent. Hvis den forventede ankomsttid er efter det tidspunkt, du angav, vises den med rødt.

Indstillinger i navigationsmenuen

Når du trykker på **Naviger til** eller **Kør til**, kan du angive din destination på flere måder og ikke kun ved at angive adressen. De andre muligheder er vist nedenfor:

Hjem	Tryk på denne knap for at navigere til din hjemmeadresse. Det vil sandsynligvis være denne knap, du kommer til at bruge mest.
Favorit	Tryk på denne knap for at vælge en favorit som destination.
Adresse	Tryk på denne knap for at indtaste en adresse eller et postnummer som destination. I nogle lande identificerer postnummeret et bestemt sted og en bestemt gade. I nogle lande identificerer postnummeret kun stedet. I dette tilfælde skal gadenavnet indtastes separat.
Nylig destination	Tryk let på denne knap for at vælge din destination på en liste over steder, som du inden for den seneste tid har brugt som destinationer.
Interessepunkt	Tryk på denne knap for at navigere til et interessepunkt (IP).
Talt adresse	På nogle enheder kan du angive en adresse ved hjælp af tale. Se Stem-mestyring.
Punkt på kort	Tryk på denne knap for at vælge et punkt på kortet som destination med kortbrowseren.
Læng-de/breddegrad	Tryk på denne knap for at angive en destination vha. længde- og breddegrader.

 Position ved sidste stop	Tryk let på denne knap, hvis du vil vælge den position, du sidst har registreret, som din destination.

Planlægning af en rute på forhånd

Du kan planlægge en rute på forhånd på Blue&Me-TomTom 2-enheden ved at vælge et startpunkt og en destination.

Der kan være flere gode grunde til at planlægge en rute på forhånd:

- Du kan finde ud af, hvor lang tid turen vil tage, allerede inden du tager hjemmefra.
- Du kan også sammenligne rejsetider for den samme rute på flere forskellige tidspunkter af dagen eller på forskellige ugedage. Enheden bruger IQ Routes til ruteplanlægning. IQ Routes beregner ruter på basis af de hastigheder, der reelt måles på vejene.
- Du kan se nærmere på ruten til en tur, du er ved at planlægge.
- Du kan finde ruten til en, der kommer på besøg, så du kan beskrive den detaljeret for vedkommende.

Benyt følgende fremgangsmåde, hvis du vil planlægge en rute, inden du tager af sted:

1. Tryk let på skærmen, så hovedmenuen vises.
2. Tryk let på pileknappen for at gå videre til næste menu, og tryk derefter let på **Planlæg rute**.

   Denne knap vises, når der ikke er en planlagt rute på Blue&Me-TomTom 2-enheden.
3. Vælg startpunktet for rejsen på samme måde, som du ellers vælger en destination.
4. Angiv rejsens destination.
5. Hvis ruteplanlægningsindstillingerne er angivet til **Spørg mig, hver gang jeg planlægger**, skal du vælge den rutetype, du vil planlægge:
   - **Hurtigste rute** – den rute, der tager kortest tid.
   - **Grøn rute** – den mest brændstofbesparende rute til din rejse.
   - **Korteste rute** – den korteste afstand mellem de angivne steder. Dette er ikke nødvendigvis den hurtigste rute, specielt ikke hvis den går gennem en by.
   - **Undgå motorveje** – en rute, der undgår motorveje.
   - **Vandrerute** – en rute, der kan klares til fods.
   - **Cykelrute** – en rute, der kan tilbagelægges på cykel.
6. Vælg dato og tidspunkt, hvor du vil foretage den rejse, du er ved planlægge.

Enheden finder den bedste rute på det pågældende tidspunkt vha. IQ Routes. Det kan være en god ide at se, hvor lang tid en rejse varer på forskellige tidspunkter af dagen eller på forskellige dage i ugen.

Navigationsenheden planlægger ruten mellem de to steder, du har valgt.

Sådan får du vist ruteoplysninger

Du kan få vist oplysninger om den rute, du senest har planlagt, ved at trykke let på **Vis rute** i hovedmenuen eller på knappen **Detaljer** på skærmbilledet med ruteoversigten.

Du kan derefter vælge mellem følgende:

 Vis instruktioner	Tryk på denne knap for at få vist en liste over alle de steder, hvor du skal svinge eller dreje på ruten. Denne funktion er særdeles praktisk, hvis du skal beskrive ruten for en anden.
 Vis kort over rute	Tryk på denne knap for at få vist et overblik over ruten med kortbrowseren.
 Vis rutedemo	Tryk på denne knap for at få vist en demo over ruten. Du kan når som helst afbryde demoen ved at trykke et vilkårligt sted på skærmen.
 Vis ruteoversigt	Tryk på denne knap for at åbne skærmbilledet med ruteoversigten.
 Vis destination	Tryk let på denne knap for at få vist et eksempel på din destination. Du kan navigere til en parkeringsplads i nærheden af din destination og få vist tilgængelige oplysninger om destinationen, f.eks. telefonnummeret.
 Vis trafik på ruten	Tryk let på denne knap for at få vist alle trafikhændelser på ruten. **Bemærk**: Denne knap vises kun, hvis enheden enten har et trafikabonnement eller en RDS-TMC-modtager. Trafikoplysninger kan ikke benyttes i alle lande eller områder. Du kan finde flere oplysninger om TomToms trafikinformationstjenester på tomtom.com/services.

Stemmestyring

Stemmestyring

Der findes to typer stemmestyring.

Den ene type leveres via Blue&Me, og du kan styre Blue&Me-funktioner med den. Det gør du vha. en knap på rattet.

Den anden type leveres via navigationsenheden, og den kan du bruge til at planlægge ruter og styre andre funktioner på navigationsenheden. Det gør du ved at trykke på stemmestyringsknappen i navigationsenhedens kørselsvisning.

Om navigationsenhedens stemmestyring

Bemærk: Stemmestyring understøttes ikke på alle enheder eller på alle sprog.

I stedet for at styre Blue&Me-TomTom 2 ved at trykke let på skærmen kan du kommunikere med Blue&Me-TomTom 2 ved at bruge stemmen.

Du kan for eksempel skrue op for lyden på din Blue&Me-TomTom 2 ved at sige "Skru op".

Du kan få vist en liste over de kommandoer, du kan bruge, ved at trykke på **Hjælp** i hovedmenuen og derefter trykke på **Produktvejledninger**. Tryk derefter på **Hvad kan jeg sige**.

Vigtigt: Stemmestyring forudsætter, at der er installeret computerstemmer. Hvis der ikke er installeret computerstemmer på Blue&Me-TomTom 2, er funktionen ikke tilgængelig.

Hvis du vil vælge en computerstemme, skal du trykke let på **Stemmer** i menuen Indstillinger og derefter trykke let på **Skift stemme** og vælge en computerstemme.

Brug af stemmestyring

Stemmestyring er som standard slået fra.

Du kan slå stemmestyring til og tilføje knappen til kørselsvisning ved at trykke på **Stemmestyring** i menuen Indstillinger og vælge **Aktiver stemmestyring**.

Eksemplet nedenfor viser, hvordan du kan bruge stemmestyring, når du planlægger en tur til din hjemmeadresse:

1. Tryk på mikrofonknappen i kørselsvisning for at slå mikrofonen til.

   Første gang, du trykker på mikrofonknappen, afspilles der et par eksempler på de kommandoer, du kan bruge.

   Du kan se en komplet liste over kommandoerne ved at trykke på **Indstillinger** i hovedmenuen, **Stemmestyring** og til sidst på **Hvad kan jeg sige**. Alternativt kan du trykke på **Hjælp** i hovedmenuen, **Produktvejledninger** og til sidst på **Hvad kan jeg sige**.

2. Når du hører "Giv en kommando" efterfulgt af et bip, skal du sige den ønskede kommando. Du kan f.eks. sige "Kør hjem". Enheden er først klar til at lytte, når du har hørt bippet.

   Mens du taler, viser mikrofonskærmen, hvor godt din stemme kan høres på enheden.

   En grøn linje betyder, at enheden kan høre din stemme.

   En rød linje betyder, at din stemme er for høj til, at enheden kan genkende de enkelte ord.

   En grå linje betyder, at din stemme er for lav til, at enheden kan genkende de enkelte ord.

   Efter nogle sætninger gentager enheden det, du siger, og beder dig bekræfte, at det er rigtigt forstået.

   Tip: Du opnår den bedste genkendelse af det, du siger, ved at tale normalt uden at artikulere ord på en unaturlig måde. Hvis der er meget støj på ruten, kan det være nødvendigt at tale i mikrofonens retning.

3. Hvis kommandoen er korrekt, svarer du "Ja".

   Hvis kommandoen er forkert, skal du sige "Nej" og gentage kommandoen efter bippet.

Enheden planlægger en rute fra din nuværende position til destinationen.

Tip: Du kan stoppe enheden, så den ikke lytter efter flere kommandoer, ved at sige "Annuller". Du kan gå et trin tilbage ved at sige "Tilbage".

Sådan planlægger du en rute ved at tale til enheden

Vigtigt: Af hensyn til sikkerheden og for at undgå, at du bliver distraheret, mens du kører, bør du altid planlægge ruten, før du tager af sted.

Bemærk: I forbindelse med visse kort eller sprog er det ikke muligt at tale til enheden, når du planlægger en rute.

Du kan planlægge en rute til en adresse ved at tale til enheden ved at benytte følgende fremgangsmåde:

1. Tryk let på stemmestyringsknappen i kørselsvisning.

2. Når du hører bippet, skal du sige "Naviger til adresse" eller "Kør til adresse".

   Tip: Din enhed har enten **Naviger til** eller **Kør til** på knappen i hovedmenuen. Når du planlægger en rute til en adresse ved hjælp af tale, skal du sige "Naviger til", hvis knappen viser **Naviger til** eller "Kør til adresse", hvis knappen viser **Kør til**.

3. Sig navnet på byen.

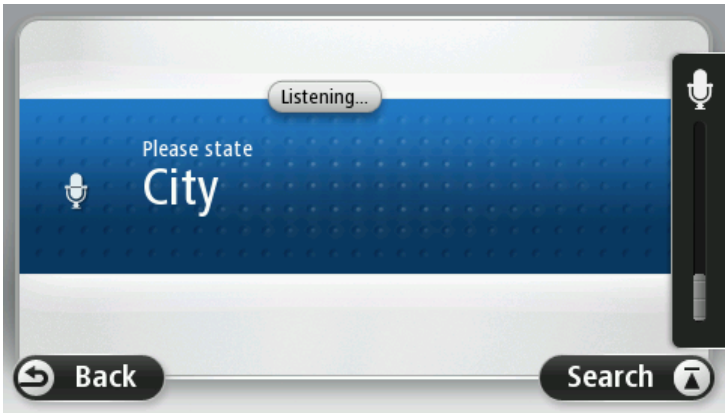

Enheden viser en liste over byer med navne, der lyder som det, du sagde, og fortæller dig, hvilken by der står øverst på listen.

Hvis den by, du hører, er den samme som den by, du har bedt om, skal du sige "Udført" eller "OK" eller "Ja" eller "Et" eller trykke let på bynavnet øverst på listen.

Hvis den by, du hører, er forkert, men den korrekte by er vist på listen, skal du sige nummeret ud for det korrekte bynavn eller trykke let på bynavnet.

Hvis den rigtige by f.eks. er Odense, og denne by er vist som det tredje punkt på listen, kan du sige "Tre" eller trykke let på navnet, **Odense**.

Hvis navnet ikke er med på listen, skal du sige "Tilbage" eller "Nej" eller trykke på **Tilbage** for at vende tilbage til det forrige skærmbillede, så du kan sige byens navn igen, når du hører bippet.

4. Sig gadenavnet.

Enheden viser en liste over gadenavne, der lyder som det, du sagde, og fortæller dig, hvilket gadenavn der står øverst på listen.

Hvis det gadenavn, du hører, er det samme som det gadenavn, du har bedt om, skal du sige "Udført" eller "OK" eller "Ja" eller "Et" eller trykke let på gadenavnet øverst på listen.

Tip: Forskellige positioner kan have samme navn. Det gælder f.eks. en vej, der strækker sig over flere postnumre. Når det er tilfældet, skal du se på skærmen og trykke let på den rigtige position.

Hvis det gadenavn, du hører, er forkert, men det korrekte gadenavn er vist på listen, skal du sige nummeret ud for det korrekte gadenavn eller trykke let på gadenavnet.

Hvis gadenavnet ikke er vist på listen, skal du sige "Tilbage" eller "Nej" eller trykke på **Tilbage** for at vende tilbage til det forrige skærmbillede, hvor du kan sige gadenavnet igen, når du hører bippet.

5. Sig husnummeret.

Vigtigt: Tal skal siges på det sprog, som bruges til navne på knapper og i menuer på enheden.

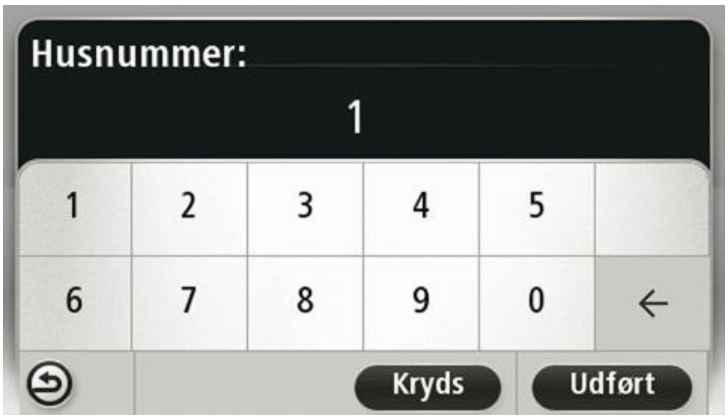

Numre skal siges i én løbende sætning på samme måde, som du normalt vil sige et nummer. 357 udtales f.eks. "Tre hundrede og syvoghalvtreds".

Hvis nummeret vises korrekt, skal du sige "Udført" eller "OK" eller trykke let på tastaturet for at angive nummeret.

Hvis nummeret ikke vises korrekt, skal du sige "Tilbage" eller "Nej" eller trykke let på tilbage-tasten og gentage nummeret.

Tip: Hvis du siger "Tilbage", når der ikke er nogen numre på skærmen, vises det forrige skærmbillede på enheden.

Når nummeret vises korrekt, siger du "Udført" eller "OK." Du kan også angive nummeret ved at trykke på skærmen.

6. Når ruten er beregnet, og ruteoversigten vises, skal du trykke let på **Udført**.

Enheden begynder at vise dig vej til destinationen med talte instruktioner og vejledning på skærmen.

Angive adresser ved hjælp af din stemme

Vigtigt: Af hensyn til sikkerheden og for at undgå, at du bliver distraheret, mens du kører, bør du altid planlægge ruten, før du tager af sted.

Selv om du ikke bruger stemmestyring, når du starter planlægningen af en rejse, kan du stadig angive adressen ved hjælp af din stemme.

Hvis du vil begynde at planlægge en tur, skal du trykke let på **Naviger til** i hovedmenuen og derefter trykke let på **Talt adresse** eller **Adresse**.

Hvis du vil angive en destination ved at sige den, skal du trykke let på en af disse knapper:

Talt adresse	Tryk let på denne knap for at angive en adresse udelukkende ved at sige den. **Talt adresse** gør det nemt at angive oplysninger uden at trykke let på skærmen. Med dette valg genkendes følgende talte udtryk: ▪ Kommandoer: Ja, Nej, Tilbage, Udført, OK, Kryds.

	▪ Gadenavne. ▪ Byer og bymidter. ▪ Favoritter, postnumre og IP'er. ▪ Planlæg alternativ rute, Omberegn oprindelig, Undgå vejspærring, Minimer forsinkelser, Slet rute, Rejs via... og Nylig destination.
	Tryk let på denne knap nederst på tastaturet for at angive en adresse med stemmen. Når knappen er grå, kan du ikke angive en adresse med stemmen.

Tips

- Blue&Me-TomTom 2 genkender steder og gadenavne, når de læses højt på det lokale sprog med lokal udtale.
- Det kan ikke lade sig gøre at angive postnumre ved at sige dem højt. De skal angives med brug af tastaturet.
- Angivelse af en talt adresse understøttes ikke for alle kort i alle lande.

Kørselsvisning

Om kørselsvisning

Første gang du starter Blue&Me-TomTom 2-navigationsenheden, får du vist kørselsvisning sammen med detaljerede oplysninger om din nuværende position.

Tryk let når som helst midt på skærmen for at åbne hovedmenuen.

Du kan vælge, hvilken skærm der skal vises, når du tænder enheden, ved at trykke let på **Indstillinger** i hovedmenuen og derefter på **Start**.

Kørselsvisning

1. Knappen Zoom – tryk let på forstørrelsesglasset for at få vist knapper, du bruger til at zoome ind og ud med.
2. Genvejsmenuen – tryk let på **Lav din egen menu** i menuen Indstillinger for at aktivere genvejsmenuen.
3. Din nuværende position.
4. Oplysninger om vejskilte eller det næste gadenavn.
5. Trafiksidebjælke. Tryk let på sidebjælken for at åbne menuen Trafik.

   Trafiksidebjælken vises kun, hvis du enten har et abonnement på HD Traffic på enheden, eller hvis enheden har en RDS-TMC-modtager tilsluttet. Trafikoplysninger kan ikke benyttes i alle lande eller områder.
6. Batteriindikator.
7. Mikrofonknap til stemmestyring og -kontrol.
8. Klokkeslæt, nuværende hastighed og gældende hastighedsgrænse (hvis den er kendt). Hvis du vil se forskellen på din foretrukne ankomsttid og den forventede ankomsttid, skal du markere afkrydsningsfeltet **Tidsmargin** i Statuslinjeindstillinger.

   Tryk let på denne del af statuslinjen for at skifte mellem 3D-kort og 2D-kort.
9. Navnet på den gade, du kører på.

10. Navigationsinstruktioner for det næste stykke vej og afstanden til næste instruktion. Hvis den næste instruktion kommer mindre end 150 m efter den første instruktion, får du vist den med det samme i stedet for afstanden.

    Tryk let på denne del af statuslinjen for at gentage den sidste stemmeinstruktion og ændre lydstyrken. Du kan også trykke let her for at slå lyden fra.
11. Tilbageværende køretid, tilbageværende distance og forventet ankomsttidspunkt.

    Tryk let på denne del af statuslinjen for at åbne skærmbilledet med ruteoversigten.

Hvis du vil ændre de oplysninger, der vises på statuslinjen, skal du trykke let på **Statuslinje** i menuen Indstillinger.

Symboler i kørselsvisning

Mobiltelefonen er ikke tilsluttet - dette symbol vises kun, når navigationsenheden ikke er tilsluttet Blue&Me, og den valgte mobiltelefon ikke er tilsluttet din enhed. Du skal allerede have oprettet forbindelse til telefonen.

Lyden er slået fra – dette symbol vises, når lyden er slået fra.

Tryk let på det midterste panel på statuslinjen for at slå lyden til igen.

Batteri – dette symbol vises, når batteriniveauet er lavt.

Når du ser dette symbol, skal du oplade navigationsenheden så hurtigt som muligt.

Tilsluttet til computer - dette symbol vises, når navigationsenheden er tilsluttet til computeren.

Avanceret vognbaneskift

Om vognbaneskift

Bemærk: Oplysninger om vognbaneskift findes ikke til alle vejkryds eller i alle lande.

Blue&Me-TomTom 2-enheden forbereder dig på motorvejsfrakørsler og vejkryds ved at vise den rigtige vognbane for den planlagte rute.

Når du nærmer dig en afkørsel eller et vejkryds, vises den bane, du skal bruge, på skærmen.

Bruge vognbaneskift

Du kan få hjælp til vognbaneskift på to måder:

- Vognbanebilleder

Hvis du vil slå vognbanebilleder fra, skal du trykke let på **Indstillinger** i hovedmenuen og derefter trykke let på **Avancerede indstillinger**. Fjern markeringen i afkrydsningsfeltet **Vis vognbanebilleder**.

Tip: Tryk let hvor som helst på skærmen for at vende tilbage til kørselsvisning.

- Vejledning på statuslinjen

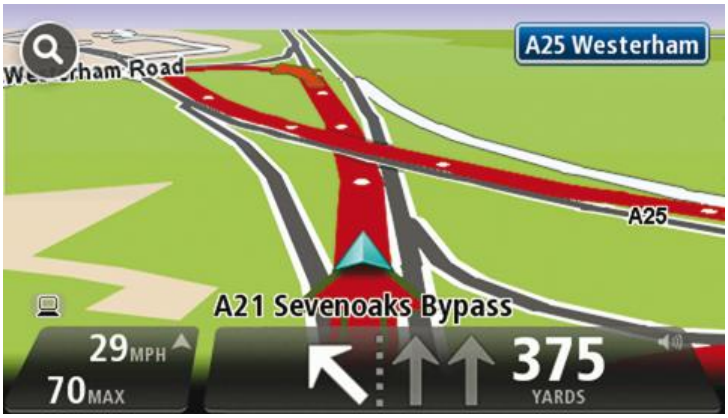

Tip: Hvis der ikke vises vognbanevejledning på statuslinjen, og alle vognbaner er fremhævet, betyder det, at du frit kan vælge vognbane.

Ændring af ruten

Ændring af ruten

Når du har planlagt en rute, kan det være nødvendigt at ændre den eller selve destinationen. Du kan ændre ruten på flere måder uden at være nødt til at planlægge hele rejsen forfra.

Hvis du vil ændre den nuværende rute, skal du trykke let på **Skift rute** i hovedmenuen:

 Skift rute	Tryk let på denne knap for at ændre den nuværende rute. Denne knap vises kun, når der er en planlagt rute på enheden.

Menuen Skift rute

Hvis du vil ændre den nuværende rute eller destinationen, skal du trykke let på en af følgende knapper:

 Beregn alternativ	Tryk let på denne knap for at finde en alternativ rute i stedet for den nuværende. Denne knap vises kun, mens der er en planlagt rute på Blue&Me-TomTom 2-enheden. På denne måde kan du nemt søge efter en anden rute til destinationen. Enheden beregner en ny rute på baggrund af din nuværende position, så du når frem til destinationen ad helt andre veje. Den nye rute vises ved siden af den oprindelige rute, så du kan vælge den rute, du vil følge.
 Undgå vejspærring	Tryk let på denne knap, når du kører ad en planlagt rute, så du kan undgå en vejspærring eller trafikale problemer forude. Enheden foreslår en ny rute, som undgår veje på den nuværende rute over den valgte distance. Hvis vejspærringen ryddes, eller trafikken pludselig flyder normalt igen, kan du trykke let på **Omberegn ruten** for at planlægge den oprindelige rute igen. **Vigtigt**: Når der beregnes en ny rute, skal du være opmærksom på, at du kan blive bedt om at dreje væk fra den vej, du kører på, med det samme.
 Minimer for-sinkelser	Tryk let på denne knap for at undgå trafikforsinkelser på en planlagt rute. Det er ikke altid muligt at undgå alle trafikforsinkelser. Selvom enheden løbende søger efter forsinkelser på ruten, kan du starte en manuel søgning ved at trykke let på denne knap. Enheden beregner derefter den bedste rute, så du undgår alle eller hovedparten af forsinkelserne. **Bemærk**: Denne knap vises kun, hvis enheden enten har et trafika-

	bonnement eller en RDS-TMC-modtager. Trafikoplysninger kan ikke benyttes i alle lande eller områder. Du kan finde flere oplysninger om TomToms trafikinformationstjenester på tomtom.com/services.
Skift destination	Tryk let på denne knap for at ændre den nuværende destination. Når du ændrer destinationen, får du vist de samme valgmuligheder, og du bliver bedt om at angive den nye adresse på samme måde, som når du planlægger en ny rute.
Undgå del af rute	Tryk let på denne knap for at undgå en del af den nuværende rute. Du får vist en liste over gadenavnene på ruten. Når du trykker let på et af gadenavnene, beregner enheden en omvej for at undgå den valgte gade. Ruteoversigten viser både den nye rute og den oprindelige rute. Tryk let på panelet til højre for at vælge en af ruterne, og tryk derefter let på **Udført**. Hvis du ikke vil bruge nogen af de ruter, der er vist i ruteoversigten, skal du trykke let på **Skift rute** for at ændre ruten igen.
Rejs via...	Tryk let på denne knap, hvis du vil ændre ruten, så du kører forbi et sted, du selv vælger, så du f.eks. kan møde en undervejs. Når du vælger at køre via et bestemt sted, får du vist de samme valgmuligheder og bliver bedt om at angive den nye adresse på samme måde, som når du planlægger en ny rute. Enheden beregner ruten til din destination via det sted, du har angivet. Det sted, du har angivet, vises på kortet med en markør. Du modtager en advarsel, når du ankommer til destinationen, og når du kører forbi en angivet position.

Vis kort

Om visning af kortet

Du kan se på kortet på samme måde som med et almindeligt papirkort. Kortet viser din nuværende position og mange andre positioner, f.eks. favoritter og IP'er.

Hvis du vil have kortet vist på denne måde, skal du trykke let på **Vis kort** eller **Vis rute** i hovedmenuen.

Du kan få vist forskellige positioner på kortet ved at flytte kortet på tværs af skærmen. Flyt kortet ved at røre ved skærmen og trække fingeren hen over skærmen. Hvis enheden understøtter håndbevægelser, kan du også zoome ind og ud ved at røre ved skærmen med din tommel- og pegefinger og samle og sprede dem i en glidende bevægelse.

Vælg en position på kortet ved at trykke let på positionen på kortet. Markøren fremhæver positionen og viser relevante oplysninger om positionen i et informationspanel. Tryk let på informationspanelet for at oprette en favorit eller planlægge en rute til den pågældende position.

Vis kort

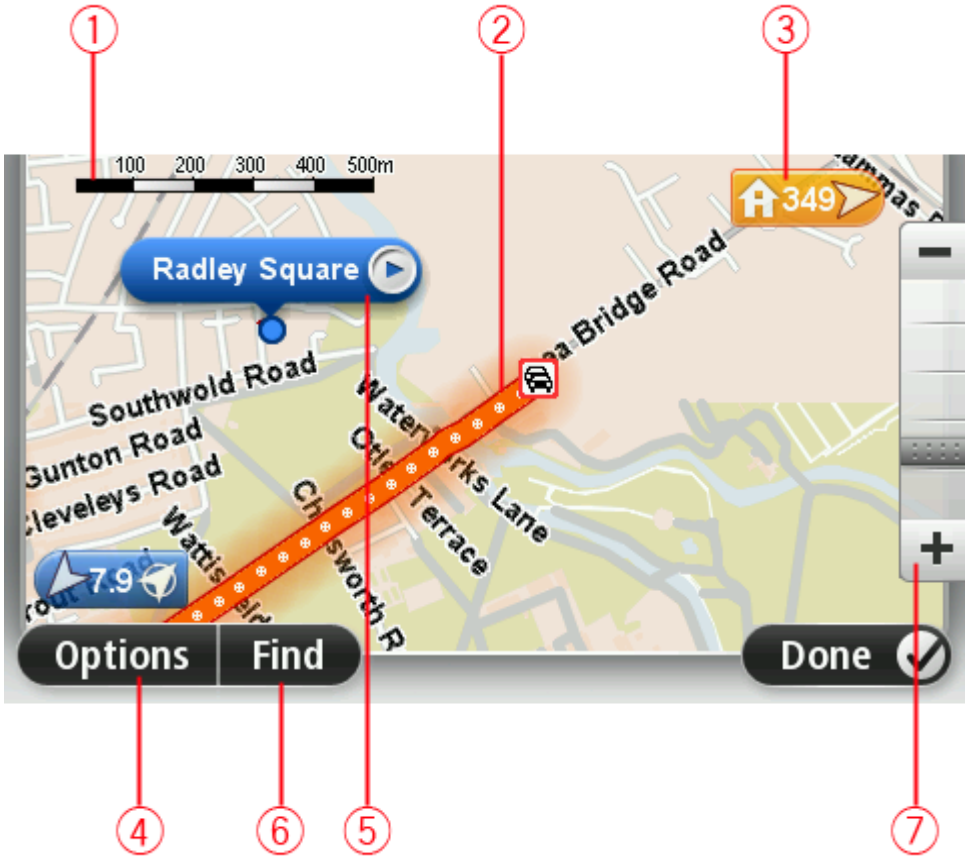

1. Målestokken

2. Trafik – aktuelle trafikale problemer. Brug knappen Indstillinger til at vælge, om trafikoplysningerne skal vises på kortet. Når der vises trafikoplysninger på kortet, vises der ikke IP'er eller favoritter.

   Bemærk: Du skal muligvis have et abonnement eller en modtager for at kunne bruge en TomTom Trafik-tjeneste. Trafik-tjenester kan ikke benyttes i alle lande eller regioner. Der er flere oplysninger på tomtom.com/services.

3. Markør

   En markør viser afstanden til stedet. Markører er farvede på følgende måde:

   - Blå - peger på din nuværende position. Denne markør er grå, hvis du mister GPS-signalet.
   - Gul - peger på din hjemmeadresse.
   - Rød - peger på din destination.

   Tryk let på en markør for at centrere kortet omkring den pågældende position.

   Du kan også selv placere en markør. Tryk let på markørknappen, og tryk derefter let på **Angiv markørposition**, så du kan placere en grøn markør på markørens position.

   Hvis du vil deaktivere markører, skal du trykke let på **Valg**, trykke let på **Avanceret** og derefter fjerne markeringen i afkrydsningsfeltet **Markører**.

4. Knappen Valg
5. Markør med ballon med gadenavnet

   Tryk let på knappen i ballonen med gadenavnet for at åbne markørmenuen. Du kan navigere til markørens position, oprette en favorit for markørens position eller finde et Interessepunkt i nærheden af markørens position.

6. Knappen Find

   Tryk let på denne knap for at finde specifikke adresser, favoritter eller interessepunkter.

7. Zoomværktøjet

   Zoom ind og ud ved at flytte skyderen.

Valg

Tryk let på knappen **Valg** for at angive de oplysninger, der skal vises på kortet, og for at få vist følgende oplysninger:

- **Trafik** – vælg denne mulighed, hvis der skal vises trafikoplysninger på kortet. Når der vises trafikoplysninger, vises der ikke IP'er eller favoritter.

  Bemærk: Du skal muligvis have et abonnement eller en modtager for at kunne bruge en TomTom Trafik-tjeneste. Trafik-tjenester kan ikke benyttes i alle lande eller regioner. Der er flere oplysninger på tomtom.com/services.

- **Navne** – vælg denne mulighed, hvis der skal vises gade- og bynavne på kortet.
- **Interessepunkter** – vælg denne mulighed, hvis der skal vises IP'er på kortet. Tryk let på **Choose POIs (Vælg IP'er)** for at vælge, hvilke IP-kategorier der skal vises på kortet.
- **Satellitbilleder** – vælg denne mulighed, hvis der skal vises satellitbilleder af det viste område. Satellitbilleder er ikke tilgængelige for alle kort eller for alle positioner på kortet.
- **Favoritter** – vælg denne mulighed, hvis der skal vises favoritter på kortet.

Tryk let på **Avanceret** for at vise eller skjule følgende oplysninger:

- **Markører** – vælg denne mulighed, hvis markører skal aktiveres. Markørerne viser din nuværende position (blå), din hjemmeadresse (orange) og din destination (rød). Markøren viser afstanden til stedet.

  Tryk let for at centrere kortet på den position, som markøren peger på.

  Tryk let på markør-knappen for at oprette din egen markør. Tryk derefter let på **Angiv markørposition**, så du kan placere en grøn markør på markørpositionen.

  Hvis du vil deaktivere markører, skal du trykke let på **Valg**, trykke let på **Avanceret** og derefter fjerne markeringen i afkrydsningsfeltet **Markører**.
- **Koordinater** – vælg denne mulighed, hvis der skal vises GPS-koordinater nederst til venstre på kortet.

Markørmenu

Markøren kan bruges til mere end blot at fremhæve en position på kortet.

Placer markøren et sted på kortet, og tryk derefter let på **Markør**. Tryk derefter let på en af følgende knapper:

Naviger derhen	Tryk let på denne knap for at planlægge en rute til markørens position på kortet.
Vis position	Tryk let på denne knap for at få vist oplysninger om positionen på kortet, f.eks. adressen.
Angiv markørposition	Tryk let på denne knap for at oprette din egen grønne markør, og placer den ved markørens position. Hvis der findes en grøn markør, ændres denne knap til **Slet markør**.
Find IP i nærheden	Tryk let på denne knap for at finde et IP i nærheden af markørens position på kortet. Hvis markøren f.eks. fremhæver en position med en restaurant på kortet, kan du søge efter et parkeringshus i nærheden.
Korriger position	Tryk let på denne knap for at foretage en kortrettelse for markørpositionen på kortet. Du kan foretage rettelsen udelukkende på dit eget kort, eller du kan dele den med TomTom Map Share-fællesskabet.
Ring til...	Tryk let på denne knap for at ringe til det sted, hvor markøren er placeret. Knappen vises kun, hvis Blue&Me-TomTom 2 har telefonnummeret til det pågældende sted. Der findes telefonnumre til mange IP'er på Blue&Me-TomTom 2.

	Du kan også ringe til telefonnumre til dine egne IP'er.
Tilføj som favorit	Tryk let på denne knap for at oprette en favorit ved markørens position på kortet.
Tilføj som IP	Tryk let på denne knap for at oprette et IP ved markørens position på kortet.
Rejs via...	Tryk let på denne knap for at rejse via markørens position på kortet som en del af den aktuelle rute. Destinationen er den samme som før, men ruten omfatter nu denne position. Denne knap vises kun i forbindelse med en planlagt rute.
Centrer på kort	Tryk let på denne knap for at centrere kortet ved markørens position.

Kortrettelser

Om Map Share

Map Share hjælper dig med at rette kortfejl. Du kan rette flere typer kortfejl.

Hvis du vil foretage rettelser på dit eget kort, skal du trykke let på **Kortrettelser** i menuen Indstillinger.

Bemærk: Map Share kan ikke benyttes i alle områder. Yderligere oplysninger findes på tomtom.com/mapshare.

Rettelse af en fejl på kortet

Vigtigt: Af sikkerhedsmæssige årsager må du ikke angive alle oplysninger om en kortrettelse, mens du kører. Nøjes med at markere det sted på kortet, hvor der er en fejl, og angiv de nødvendige oplysninger på et senere tidspunkt.

Benyt følgende fremgangsmåde, når du skal rette en fejl på kortet:

1. Tryk let på **Kortrettelser** i menuen Indstillinger.

2. Tryk let på **Ret en fejl på kortet**.
3. Vælg, hvilken type kortrettelse, du ønsker at anvende.
4. Vælg, hvordan du vil vælge positionen.
5. Vælg stedet. Tryk derefter let på **Udført**.
6. Angiv detaljerne i rettelsen. Tryk derefter let på **Udført**.
7. Vælg om rettelsen er midlertidig eller permanent.
8. Tryk på **Fortsæt**.

   Rettelsen er gemt.

Forskellige typer kortrettelser

Hvis du vil rette noget på kortet, skal du trykke let på **Kortrettelser** i menuen Indstillinger og derefter på **Ret en fejl på kortet**. Du kan vælge mellem flere forskellige typer kortrettelser.

Spær/fjern spærring	Tryk let på denne knap for at spærre eller fjerne afspærringen af en gade. Du kan spærre eller fjerne afspærringen af en gade i én eller begge retninger. Du skal f.eks. benytte følgende fremgangsmåde, hvis du vil udføre en rettelse på en gade i nærheden af din aktuelle position:

1. Tryk let på **Spær/fjern spærring**.
2. Tryk let på **I nærheden** for at vælge en gade tæt på din aktuelle position. Andre muligheder er, at du kan vælge en gade efter navn, en gade i nærheden af din hjemmeadresse eller en gade på kortet.
3. Vælg den gade eller den del af gaden, som du vil rette, ved at trykke let på den på kortet.

   Den gade, du vælger, fremhæves, og markøren viser gadens navn.
4. Tryk på **Udført**.

   Enheden viser gaden, og om der er spærret for trafik eller må køres i en eller begge retninger.

5. Tryk på en af retningsknapperne, så gaden spærres/åbnes i den pågældende kørselsretning.
6. Tryk på **Udført**.

Vend kørselsretningen

Tryk på denne knap for at ændre kørselsretningen på en ensrettet gade, hvor kørselsretningen viser sig at være anderledes end angivet på kortet.

Bemærk: Denne funktion kan kun bruges til ensrettede gader. Hvis du vælger en gade med kørsel i begge retninger, får du mulighed for at spærre/fjerne afspærringen af gaden i stedet for at ændre kørselsretningen.

Rediger gadenavnet

Tryk let på denne knap for at ændre navnet på en gade på kortet.

Du kan f.eks. ændre navnet på en gade i nærheden af din aktuelle position:

1. Tryk let på **Rediger gadenavnet**.
2. Tryk let på **I nærheden**.
3. Vælg den gade eller den del af gaden, som du vil rette, ved at trykke let på den på kortet.

   Den gade, du vælger, fremhæves, og markøren viser gadens navn.
4. Tryk på **Udført**.

   Tip: Hvis det fremhævede afsnit ikke er korrekt, tryk let på **Rediger** for at ændre de enkelte, valgte veje.
5. Skriv det rigtige gadenavn.
6. Tryk på **Fortsæt**.

Ret restriktioner for sving	Tryk let på denne knap for at ændre og rapportere forkerte restriktioner for et sving.
Skift vejhastighed	Tryk let på denne knap, hvis du vil ændre og rapportere hastighedsbegrænsninger.
Tilføj/fjern rundkørsel	Tryk let på denne knap, hvis du vil tilføje eller fjerne en rundkørsel.
Tilføj manglende IP	Tryk på denne knap, hvis du vil tilføje et nyt interessepunkt (IP). Du kan f.eks. tilføje en ny restaurant i nærheden af din aktuelle position: 1. Tryk let på **Tilføj manglende IP**. 2. Tryk let på **Restaurant** på listen over IP-kategorier. 3. Tryk let på **I nærheden**. Du kan vælge positionen ved at angive adressen eller ved at vælge positionen på kortet. Vælg **I nærheden** eller **Nær hjem** for at åbne et kort på din aktuelle position eller på hjemmeadressen 4. Vælg den manglende restaurants position. 5. Tryk let på **Udført**. 6. Angiv navnet på restauranten, og tryk derefter let på **Næste**. 7. Hvis du kender telefonnummeret til restauranten, kan du skrive det og derefter trykke let på **Næste**. Hvis du ikke kender nummeret, skal du blot trykke let på **Næste** uden at trykke et nummer. 1. Tryk på **Fortsæt**.
Rediger IP	Tryk let på denne knap, hvis du vil redigere et eksisterende interessepunkt. Du kan ændre et interessepunkt på følgende måder ved at trykke på denne knap: ▪ Slet IP. ▪ Omdøb IP. ▪ Ret telefonnummeret til interessepunktet. ▪ Ret den kategori, som interessepunktet hører til. ▪ Flyt IP på kortet.
Kommenter IP	Tryk let på denne knap, hvis du vil angive en kommentar om et IP. Brug denne knap, hvis du ikke kan rette IP-fejlen med knappen **Rediger IP**.

Korriger husnummer	Tryk let på denne knap for at rette positionen for et husnummer. Angiv den adresse, du vil rette, og angiv derefter den korrekte position for det pågældende husnummer på kortet.
Eksisterende gade	Tryk let på denne knap, hvis du vil redigere en eksisterende gade. Når du har valgt gaden, kan du vælge den fejl, der skal rapporteres. Du kan vælge mere end en type fejl for en gade.
Manglende gade	Tryk let på denne knap, hvis du vil rapportere en manglende gade. Du skal vælge et start- og et slutpunkt for den manglende gade.
By	Tryk let på denne knap, hvis du vil rapportere en fejl ved en større eller mindre by. Du kan rapportere følgende fejltyper: ▪ Byen mangler ▪ Forkert bynavn ▪ Alternativt bynavn ▪ Andet
Motorvejst-il/afkørsel	Tryk let på denne knap, hvis du vil rapportere en fejl ved en motorvejst-ilkørsel eller -afkørsel.
Postnummer	Tryk let på denne knap, hvis du vil rapportere en fejl ved et postnummer.
Andet	Tryk let på denne knap, hvis du vil rapportere andre typer rettelser. Disse rettelser indføres ikke på kortet med det samme, men gemmes i en særlig rapport. Du kan indtaste en generel beskrivelse af kortfejlen, og derefter trykke på **Udført**.

Lyde og stemmer

Om lyde og stemmer

Blue&Me-TomTom 2-enheden bruger lyde til nogle eller alle følgende funktioner:

- Kørselsvejledning og andre former for rutevejledning
- Trafikoplysninger

  Bemærk: Du skal muligvis have et abonnement eller en modtager for at kunne bruge en TomTom Trafik-tjeneste. Trafik-tjenester kan ikke benyttes i alle lande eller regioner. Der er flere oplysninger på tomtom.com/services.

- Advarsler, som du angiver

Du kan vælge mellem to stemmetyper til din enhed:

- Computerstemmer

  Computerstemmer genereres af enheden. De giver rutevejledning og læser by- og gadenavne, trafikoplysninger og anden nyttig information højt.
- Menneskestemmer

  De indspilles af skuespillere og kan kun bruges til rutevejledninger.

Om computerstemmer

Blue&Me-TomTom 2-enheden bruger tekst til tale-teknologi og computerstemmer til at læse gadenavnene på kortet højt, mens den viser dig vej.

Computerstemmen analyserer hele sætningen, før der tales, for at sikre, at sætningen ligger så tæt som muligt på naturlig tale.

Computerstemmer kan genkende og udtale navne på udenlandske byer og gader. Den engelske computerstemme kan f.eks. læse og udtale franske gadenavne, men udtalen er ikke altid helt korrekt.

Vælg en stemme

Hvis du vil vælge en anden stemme på Blue&Me-TomTom 2-enheden skal du enten trykke på **Skift stemme** i menuen **Indstillinger** eller trykke på **Stemmer** og derefter på **Skift stemme** og vælge den ønskede stemme.

Ændring af lydstyrken

Du kan ændre lydstyrken på Blue&Me-TomTom 2-enheden på flere måder.

- I kørselsvisning.

  Tryk let på det midterste panel på statuslinjen, og flyt skyderen for at justere lydstyrken. Den seneste rutevejledning afspilles, så du kan høre den nye lydstyrke.
- I menuen Indstillinger.

Tryk let på **Indstillinger** i hovedmenuen og derefter på **Lydstyrke**, og flyt skyderen for at justere lydstyrken. Tryk let på **Test** for at høre den nye lydstyrke.

Indstillinger

Om indstillinger

Du kan ændre Blue&Me-TomTom 2-enhedens udseende og funktionsmåde. Du kan få adgang til de fleste indstillinger på enheden ved at trykke let på **Indstillinger** i hovedmenuen.

Bemærk: Ikke alle de indstillinger, der beskrives her, findes på alle enheder.

Indstillinger for 2D/3D-visning

Indstillinger for 2D/3D-visning

Tryk let på denne knap for at angive standardvisningen for kortet. Du kan skifte mellem 2D- og 3D-visning ved at trykke i venstre side af statuslinjen i kørselsvisning.

Det er nogle gange nemmere at se kort ovenfra, såsom ved kørsel i et komplekst vejnet.

2D giver en todimensional visning af kortet, som om det ses ovenfra.

3D giver en tredimensional visning af kortet, som om du kører gennem landskabet.

Følgende knapper er til rådighed:

- **I 2D-visning: Roter kort i kørselsretning** – tryk let på denne knap, så kortet automatisk vendes med kørselsretningen opad.
- **Skift til 3D-visning, når jeg følger en rute** – tryk let på denne knap, hvis kortet automatisk skal vises i 3D, når du følger en rute.

Avancerede indstillinger

Avancerede indstillinger

Tryk let på denne knap for at vælge følgende avancerede indstillinger:

- **Vis husnr. før gadenavn** – når denne indstilling er valgt, vises adresser med husnummeret efterfulgt af gadenavnet, f.eks. 10 Downing Street.
- **Vis gadenavne** – når denne indstilling er valgt, vises der gadenavne på kortet i kørselsvisning.
- **Vis næste gadenavn** – når denne indstilling er valgt, vises navnet på den næste gade på ruten øverst i kørselsvisning.
- **Vis det aktuelle gadenavn på kortet** – når denne indstilling er valgt, vises navnet på den gade, du kører på, oven over statusbjælken i kørselsvisning.
- **Vis sted på forhånd** – når denne indstilling er valgt, vises en grafisk fremstilling af destinationen i forbindelse med ruteplanlægningen.
- **Aktiver automatisk zoom i 2D-visning** – når denne indstilling er valgt, vises hele ruten i kørselsvisning, når kortet vises i 2D.
- **Aktiver automatisk zoom i 3D-visning** – når denne indstilling er valgt, vises et større område, når du kører på motorveje og hovedveje. Der zoomes derefter automatisk ind, når du nærmer dig

vejkryds.

Vis vognbanebilleder – når denne indstilling er valgt, ses en grafisk fremstilling af vejen forude med angivelse af den vognbane, du skal vælge, når du nærmer dig et vejkryds eller en motorvejsafkørsel. Du kan vælge at få vist vognbanebilledet på en delt skærm eller på fuld skærm, eller du kan slå vognbanebilleder helt fra. Denne funktion findes ikke til alle veje.

- **Vis tips** – denne indstilling slår tip til og fra.
- **Indstil automatisk ur efter tidszone**– når denne indstilling er valgt, justeres uret automatisk efter tidszonen.

Batteri-besparelse

Batteri-besparelse

Du kan ændre strømspareindstillingerne ved at trykke let på denne knap på enheden.

Batteristatus

Batteristatus

Tryk let på denne knap for at kontrollere batteristatus.

Lysstyrke

Lysstyrke

Tryk på denne knap for at indstille lysstyrken på skærmen. Flyt skyderne for at justere lysstyrken.

Hvis du vil have vist kortet og menuerne med dags- eller nattefarver, skal du trykke let på **Brug dagsfarver** eller **Brug nattefarver** i menuen Indstillinger.

Bilsymbol

Bilsymbol

Tryk let på denne knap, hvis du vil ændre det symbol, der bruges til at angive din nuværende position i kørselsvisning.

Hjemmeadresse

Hjemmeadresse

Tryk let på denne knap for at angive eller skifte hjemmeadresse. Du angiver adressen på samme måde, som når du planlægger en rute.

Din hjemmeadresse er et godt udgangspunkt for nem planlægning af en rute til en vigtig position.

For de fleste personer er hjemmeadressen det sted, hvor de bor. Du kan dog vælge en anden hyppig destination, f.eks. din arbejdsplads, som hjemmeadresse.

Sprog

Sprog

Tryk let på denne knap for at ændre det sprog, der bruges til alle knapperne og meddelelserne på enheden.

Du kan vælge mellem en lang række forskellige sprog. Når du skifter sprog, får du også mulighed for at skifte stemme.

Kortfarver

Kortfarver

Tryk let på denne knap for at vælge farveskemaer til farverne på dag- og nattekort.

Tryk let på **Søg** for at søge efter et farveskema ved at skrive navnet på farveskemaet.

Tastatur

Tastatur

Tryk let på denne knap for at vælge de tastaturer, der skal være tilgængelige til brug, og layoutet af tastaturet Latin.

Du bruger tastaturet til at indtaste navne og adresser, f.eks. når du planlægger en rute eller søger efter navnet på en by eller en lokal restaurant.

Lav din egen menu

Lav din egen menu

Tryk på denne knap for at tilføje knapper til din egen personlige menu.

Hvis der kun er én eller to knapper i din menu, vises begge knapper i kørselsvisning.

Hvis du har tre knapper eller flere, vises en enkelt knap i kørselsvisning, som åbner din menu, når der trykkes let på den.

Favoritter

Favoritter

Tryk let på denne knap for at tilføje, omdøbe eller slette favoritter.

Favoritter gør det nemt at vælge en position uden at skulle angive adresse. Det behøver ikke være steder, som du synes specielt om. Det kan blot være en samling nyttige adresser.

Hvis du vil oprette en ny favorit, skal du trykke let på **Tilføj**. Angiv derefter adressen til positionen på samme måde, som du angiver en adresse, når du planlægger en rute.

Du kan få vist eller ændre en eksisterende favorit ved at trykke let på et emne på listen. Tryk let på knappen til venstre eller højre for at få vist flere favoritter på kortet.

Administrer IP'er

Administrer IP'er

Tryk let på denne knap for at administrere dine egne IP-kategorier og -positioner.

Du kan indstille Blue&Me-TomTom 2-enheden til at give dig besked, når du befinder dig i nærheden af valgte IP-positioner. Du kan f.eks. angive, at enheden skal informere dig, når du nærmer dig en benzinstation.

Du kan oprette dine egne IP-kategorier og føje dine egne IP-positioner til disse kategorier.

Du kan f.eks. oprette en ny IP-kategori med navnet Venner. Derefter kan du så tilføje alle dine venners adresser som IP'er i denne nye kategori.

Tryk let på følgende knapper for at oprette og vedligeholde dine egne IP'er:

- **Tilføj IP** – tryk let på denne knap, hvis du vil føje en position til en af dine egne IP-kategorier.
- **Advar, tæt ved IP** – tryk let på denne knap for at indstille enheden til at advare dig, når du er i nærheden af valgte IP'er.
- **Slet IP** – tryk let på denne knap, hvis du vil slette et IP.
- **Rediger IP** – tryk let på denne knap, hvis du vil redigere en af dine egne IP'er.

- **Tilføj IP-kategori** – tryk let på denne knap, hvis du vil oprette en ny IP-kategori.
- **Slet IP-kategori** – tryk let på denne knap, hvis du vil slette en af dine egne IP-kategorier.

Forbindelser

Forbindelser

Tryk på denne knap for at åbne menuen Forbindelser.

Når du ikke har forbindelse til Blue&Me, kan du administrere telefonens indstillinger samt aktivere eller deaktivere Bluetooth og flytilstand. Hvis du deaktiverer Bluetooth eller aktiverer flytilstand, kan du ikke oprette forbindelse mellem din Blue&Me-TomTom 2-enhed og Blue&Me.

Du kan også se Netværks- og GP-status eller gå til hovedmenuen for Blue&Me.

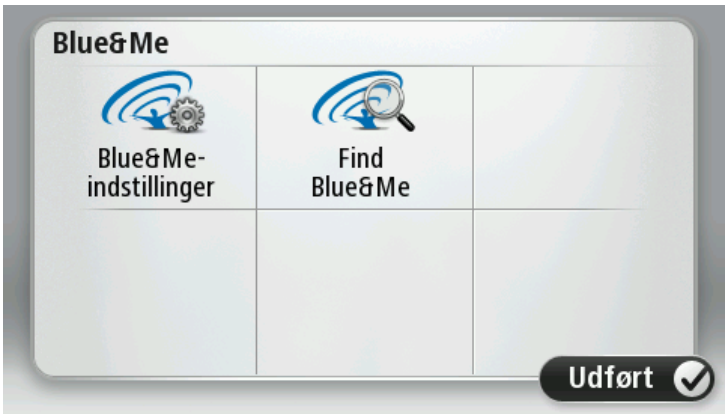

Fra menuen Blue&Me har du adgang til menuen Blue&Me-indstillinger, som er beskrevet i kapitel **Blue&Me-knapper**. Herudover kan du søge efter Blue&Me-enheder ved at trykke på knappen **Find Blue&Me**. Det kan være nyttigt, hvis du vil flytte din Blue&Me-TomTom 2-enhed fra en bil til en anden, hvor der er installeret et Blue&Me-system i begge biler.

Du kan finde flere oplysninger om tilslutning af telefonen og håndfrit opkald i **Håndfrit opkald**.

Ruteplanlægning

Ruteplanlægning

Tryk let på knappen **Ruteplanlægning** for at angive, hvordan din Blue&Me-TomTom 2 beregner de ruter, du planlægger. Indstillingerne for planlægning består af adskillige valgmuligheder, som er fordelt på flere skærme. Hver indstilling er beskrevet nedenfor.

Ruteplanlægning

Angiv den type rute, som Blue&Me-TomTom 2 skal beregne.

Tryk let på **IQ Routes** for at angive, om enheden skal bruge IQ Routes-oplysninger som hjælp til at finde den bedste rute.

Hurtigste rute

Vælg, hvorvidt du ønsker at undgå motorveje.

Indstillinger for genberegning

Bemærk: Denne indstilling er kun tilgængelig, hvis enheden enten har et trafikabonnement eller en RDS-TMC-modtager. Trafikoplysninger kan ikke benyttes i alle lande eller områder. Du kan finde flere oplysninger om TomToms trafikinformationstjenester på tomtom.com/services.

Angiv, om Blue&Me-TomTom 2 skal genberegne den nuværende rute, hvis der bliver fundet en hurtigere rute, mens du kører. Det kan være nyttigt, hvis trafikken tager til eller aftager længere fremme på ruten. Vælg mellem følgende indstillinger:

- **Skift altid til den rute -** vælg denne valgmulighed, hvis du ikke ønsker at få en meddelelse, når der findes en hurtigere rute. Den aktuelle rute omberegnes automatisk til den hurtigste rute.
- **Spørg mig, om jeg ønsker den rute** - vælg denne valgmulighed, hvis du ønsker at blive spurgt, om du vil tage den nye rute. Når du bliver spurgt, om du vil tage den alternative rute, skal du trykke på **Ja** for at få den aktuelle rute omberegnet til den hurtigste rute. Tryk på **Nej**, hvis du ikke ønsker at tage den alternative rute.

  Tryk på **Info** for at se et sammendrag af både de oprindelige og alternative ruter. Du kan trykke på **Udført** for at tage den hurtigste rute eller på **Aktuel rute** for at blive på din oprindelige rute.
- **Skift aldrig min rute** - vælg denne valgmulighed, hvis du ikke ønsker at få en meddelelse og blot ønsker at få vist den nye rute på skærmen.

Indstillinger for kortoplysninger

Angiv, om du ønsker at blive advaret, hvis din rute går gennem et område, som dit kort kun har begrænsede oplysninger om.

Indstillinger for betalingsvej, færge, samkørselsbaner og ikke-asfalteret vej

Indstil, hvordan din Blue&Me-TomTom 2 kan håndtere hver af disse fire rutefunktioner, når enheden beregner en rute.

Samkørselsbaner er nogle gange betegnet som HOV-baner (High Occupancy Vehicle Lanes) og findes ikke i alle lande. Hvis du planlægger din rejse på disse baner, er du eventuelt nødt til at have en ekstra person i bilen, eller også skal bilen bruge miljøvenligt brændstof.

Ruteoversigt

Angiv, om skærmbilledet med ruteoversigten skal lukkes automatisk, når du har planlagt en rute. Hvis du vælger **Nej**, er du nødt til at trykke let på **Udført** for at lukke skærmbilledet med ruteoversigten, hver gang du planlægger en rute.

Nulstil fabriksindstillinger

Nulstil fabriksindstillinger

Tryk let på denne knap for at slette alle dine personlige indstillinger og gendanne fabriksindstillingerne på Blue&Me-TomTom 2-enheden.

Dette er ikke en softwareopdatering, og den påvirker ikke den version af softwaren, der er installeret på din enhed.

Vigtigt: **Denne funktion sletter alle dine personlige indstillinger**!

Hvis du vil beholde dine personlige oplysninger og indstillinger, skal du sikkerhedskopiere alt indholdet på enheden, før du nulstiller den. Derefter kan du gendanne dine personlige oplysninger og indstillinger, når du har nulstillet enheden.

Det omfatter elementer, som f.eks. placeringerne Hjem og Favoritter samt din personlige menu.

Sikkerhedsindstillinger

Sikkerhedsind-stillinger

Tryk let på denne knap for at vælge de sikkerhedsfunktioner, du vil bruge på enheden.

Ur

Ur

Tryk let på denne knap for at vælge klokkeslætsformatet. Så snart du har en fastsat GPS-position, indstilles klokkeslættet automatisk. Hvis du ikke har et GPS-fix, kan du vælge at angive tiden manuelt.

Enheder

Enheder

Tryk let på denne knap for at indstille de enheder, der bruges på din enhed til funktioner, f.eks. ruteplanlægning.

Vis IP på kort

Vis IP på kort

Tryk let på denne knap for at vælge de typer interessepunkter (IP'er), du vil have vist på kortet.

1. Tryk let på **Vis IP på kort** i menuen Indstillinger.
2. Vælg de IP-kategorier, du vil have vist på kortet.

   Tryk let på **Søg**, og skriv derefter et kategorinavn, som du vil søge efter.
3. Vælg, om du vil have IP'er vist i 2D- eller 3D-visninger af kortet.
4. Tryk let på **Udført**.

Positioner med interessepunkter vises som symboler på kortet.

Højttaler

Højttaler

Tryk let på denne knap for at vælge den højttaler eller højttalerforb-indelse, der bruges på enheden.

Opstart

Opstart

Tryk på denne knap for at angive, hvad der skal ske, når enheden startes.

Mig og min enhed

Mig og min enhed

Tryk let på denne knap for at finde tekniske oplysninger om din Blue&Me-TomTom 2 og for at vælge, om du vil dele oplysninger med TomTom.

Der vises en menu med følgende muligheder:

Om min enhed

Tryk på denne knap for at finde tekniske oplysninger om din Blue&Me-TomTom 2, f.eks. enhedens serienummer og program- og kortversion.

Mine oplysninger

Tryk let på denne knap for at ændre, om du vil dele oplysninger med TomTom.

Statuslinje

Statuslinje

Tryk let på denne knap for at vælge de oplysninger, du vil have vist på statuslinjen:

- **Vandret** – statuslinjen vises nederst på skærmen i kørselsvisning.
- **Lodret** – statuslinjen vises i højre side af skærmen i kørselsvisning.
- **Maksimumhastighed**

Vigtigt: Hastighedsgrænsen vises ved siden af den hastighed, du kører med i øjeblikket. Hvis du kører hurtigere end hastighedsgrænsen, vises der en advarselsindikator på statuslinjen. Statuslinjen bliver f.eks. rød.

Der findes ikke oplysninger om hastighedsgrænser for alle veje.

- **Aktuel tid**
- **Resterende afstand** – afstanden til destinationen.
- **Tidsmargin** – enheden viser dig, hvor meget for tidligt eller sent du vil ankomme i forhold til den ønskede ankomsttid, som du angav, da du planlagde ruten.

Skifte kort

Kort

Tryk let på denne knap for at vælge det kort, du vil bruge til ruteplanlægning og navigation.

Selvom du kan gemme mere end ét kort på enheden, kan du kun bruge ét kort ad gangen til planlægning og navigation.

Hvis du vil skifte fra det aktuelle kort for at planlægge en rute i et andet land eller en anden region, skal du blot trykke på denne knap.

Bemærk: Første gang du skifter til et nyt kort, skal du muligvis oprette forbindelse til din MyTomTom-konto og aktivere kortet.

Sluk for talt vejledning/Tænd for talt vejledning

Sluk for talt vejledning

Tryk let på denne knap for at slå talt vejledning fra. Du kan ikke længere høre talte ruteinstruktioner, men du kan stadig høre oplysninger som f.eks. trafikoplysninger og advarsler.

Bemærk: Hvis du ændrer stemmen på enheden, slås talt vejledning automatisk til for den nye stemme.

Tænd for talt vejledning

Tryk let på denne knap for at slå talt vejledning til, så du kan høre talte ruteinstruktioner.

Brug nattefarver/Brug dagsfarver

Brug nattefarver

Tryk let på denne knap for at reducere lysstyrken i skærmen og få vist kortet i mørkere farver.

Når du kører om natten, eller når du kører gennem en mørk tunnel, er det lettere at få vist skærmen og mindre distraherende for føreren, hvis lysstyrken i skærmen er nedtonet.

Tip: Enheden kan skifte mellem dagsfarver og nattefarver afhængigt af tidspunktet på dagen. Du kan aktivere automatisk skift mellem natte- og dagsfarver ved at trykke let på **Lysstyrkeindstillinger** i menuen Indstillinger og vælge **Skift til nattefarver, når det er mørkt**.

Brug dagsfarver

Tryk let på denne knap for at øge lysstyrken i skærmen og få vist kortet i lysere farver.

Stemmer

Skift stemme

Tryk let på denne knap for at skifte den stemme, som oplæser retning-sangivelser og andre instruktioner på ruten.

Du kan vælge mellem et bredt udvalg af stemmer. Der er computer-stemmer, som kan læse gadenavne og andre oplysninger direkte fra kortet, og der er menneskestemmer, som er indtalt af skuespillere.

Stemmeind-stillinger

Tryk let på denne knap for at angive den type talte instruktioner og andre rutevejledninger, som skal læses højt på enheden.

Lydstyrke

Lydstyrke

Tryk let på denne knap for at indstille lydstyrkeniveauet på enheden. Flyt skyderen for at ændre lydstyrken.

Interessepunkter

Om Interessepunkter

Interessepunkter eller IP'er er nyttige steder på kortet.

Her er nogle eksempler:

- Restauranter
- Hoteller
- Museer
- Parkeringshuse
- Benzinstationer

Oprettelse af IP'er

Tip: Du kan få hjælp til at administrere tredjeparts-IP'er ved at søge efter tredjeparts-IP'er på: tomtom.com/support.

1. Tryk let på skærmen, så hovedmenuen vises.
2. Tryk let på **Indstillinger**.
3. Tryk let på **Administrer IP'er**.
4. Hvis der ikke findes nogen IP-kategorier, eller hvis den kategori, som du vil bruge, ikke findes, skal du trykke let på **Tilføj IP-kategori** og oprette en ny kategori.

   Alle IP'er skal knyttes til en IP-kategori. Det betyder, at du skal oprette mindst én IP-kategori, før du kan oprette dit første IP.

   Du kan kun tilføje IP'er i IP-kategorier, som du selv har oprettet.

   Du kan få mere at vide om oprettelse af IP-kategorier ved at læse **Administrere adressepunkter**.
5. Tryk let på **Tilføj IP**.
6. Vælg den IP-kategori, du vil bruge til det nye IP.
7. Tryk let på en knap for at angive IP-adressen på samme måde, som når du planlægger en rute.
8. IP'et oprettes og gemmes i den valgte kategori.

Hjem	Tryk let på denne knap for at angive din hjemmeadresse som et IP. Dette er nyttigt, hvis du skifter hjemmeadresse, men først ønsker at oprette et nyt IP med den nuværende hjemmeadresse.

Favorit	Tryk let på denne knap for at oprette et IP på baggrund af en favorit. Det kan være en god ide at oprette et IP for en favorit, fordi du kun kan oprette et begrænset antal favoritter. Hvis du vil oprette flere favoritter, skal du slette andre favoritter først. Hvis du vil undgå at miste en favorit, skal du gemme positionen som et IP, før du sletter favoritten.
Adresse	Tryk let på denne knap for at angive en adresse som et nyt IP. Når du skriver en adresse, kan du vælge mellem fire muligheder. ▪ **Bymidte** ▪ **Gade og husnummer** ▪ **Postnummer** ▪ **Vejkryds**
Nylig destination	Tryk let på denne knap, hvis du vil vælge en IP-position på en liste over steder, du for nylig har brugt som destinationer.
Interessepunkt	Tryk let på denne knap for at tilføje et interessepunkt (IP) som et IP. Hvis du f.eks. er ved at oprette en IP-kategori til dine yndlingsrestauranter, kan du bruge denne mulighed i stedet for at skrive restauranternes adresser.
Min position	Tryk let på denne knap for at tilføje din aktuelle position som et IP. Hvis du f.eks. stopper et interessant sted, kan du trykke let på denne knap for at oprette et nyt IP for den nuværende position.
Punkt på kort	Tryk let på denne knap for at oprette et interessepunkt med kortbrowseren. Vælg interessepunktets position med markøren, og tryk derefter let på **Udført**.
Læng-de/breddegrad	Tryk let på denne knap, hvis du vil oprette et interessepunkt ved at indtaste værdier for længde/breddegrader.
Position ved sidste stop	Tryk på denne knap for at oprette et IP på baggrund af din seneste registrerede position.
Talt adresse	Tryk let på denne knap for at oprette et IP ved at sige adressen.

Brug af IP'er til planlægning af en rute

Når du planlægger en rute, kan du bruge et IP som destination.

I det følgende er vist et eksempel på, hvordan du planlægger en rute til en parkeringsplads i en by:

1. Tryk på **Naviger til** eller **Kør til** i hovedmenuen.
2. Tryk let på **Interessepunkt (IP)**.
3. Tryk let på **IP i en by**.

   Tip: Det sidste IP, du har fået vist på Blue&Me-TomTom 2-enheden, er også vist i menuen.

4. Angiv navnet på byen, og vælg den, når den vises på listen.
5. Tryk let på knappen med pilen for at udvide listen med IP-kategorier.

   Tip: Hvis du allerede kender navnet på det IP, du vil bruge, kan du trykke let på **Søg efter navn**, så du kan angive navnet og vælge denne position.

6. Rul ned på listen, og tryk let på **Parkeringsplads**.
7. Den parkeringsplads, der er tættest på byens centrum, vises øverst på listen.
8. Listen nedenfor forklarer de afstande, der vises ud for hvert interessepunkt. Hvordan afstanden måles afhænger af, hvordan du oprindeligt har søgt efter IP'et:
   - IP i nærheden – afstand fra din nuværende position
   - IP i en by – afstand fra bymidte
   - IP nær hjem – afstand fra din hjemmeadresse
   - IP langs rute – afstand fra din nuværende position
   - IP nær destination – afstand fra destinationen
9. Tryk let på navnet på den parkeringsplads, du vil bruge, og tryk let på **Udført**, når ruten er beregnet.

Enheden begynder at vise dig vej til parkeringspladsen.

Visning af IP'er på kortet

Du kan vælge de typer IP-positioner, der skal vises på dine kort.

1. Tryk let på **Vis IP på kort** i menuen Indstillinger.
2. Vælg kategorier, der skal vises på kortet.
3. Tryk let på **Udført**.
4. Vælg, om du vil se IP-positioner i 2D- og 3D-visninger på kortet.
5. Tryk let på **Udført**.

De valgte IP-typer vises som symboler på kortet.

Ringe op til et interessepunkt

Bemærk: Håndfrit opkald understøttes ikke på alle navigationsenheder.

Der hører telefonnumre til mange af IP'erne på Blue&Me-TomTom 2-enheden. Det betyder, at du kan ringe til et interessepunkt fra din enhed og planlægge en rute til interessepunktets position, hvis enheden understøtter håndfrit opkald.

Du kan f.eks. bruge din Blue&Me-TomTom 2-enhed til at søge efter en biograf, ringe og bestille en billet og derefter planlægge en rute til biografen.

1. Tryk på telefonknappen i kørselsvisning.

   Hvis knappen ikke er synlig i kørselsvisning, skal du trykke på **Lav din egen menu** i menuen Indstillinger og vælge **Ring til...** for at få vist knappen i kørselsvisning.
2. Tryk let på **Interessepunkt (IP)**.
3. Vælg, hvordan du vil søge efter IP'et

   Hvis du f.eks. vil søge et et IP på ruten, skal du trykke let på **IP langs rute**.
4. Tryk let på den type IP, du vil ringe til.

   Hvis du f.eks. vil ringe til en biograf for at få en billet, skal du trykke let på **Biograf** og derefter vælge navnet på den biograf, du vil ringe til. Tryk derefter på **Ring op** eller **Ring til** for at ringe op.

Blue&Me-TomTom 2-enheden bruger din mobiltelefon, når du ringer til et IP.

Indstilling af advarsler for IP'er

Du kan angive en advarselslyd, som skal afspilles, når du nærmer dig en bestemt type IP, f.eks. en benzinstation.

I eksemplet nedenfor kan du se, hvordan du kan angive, at der skal afspilles en advarselslyd, når du er 250 meter fra en benzinstation.

1. Tryk let på **Administrer IP'er** og derefter på **Advar tæt ved IP** i menuen Indstillinger.
2. Rul ned på listen, og tryk let på **Benzinstation**.

   Tip: Hvis du vil fjerne en advarsel, skal du trykke let på kategorinavnet og derefter trykke let på **Ja**. Der vises et lydsymbol ud for navnet på de IP-kategorier, der er indstillet med en advarsel.
3. Angiv distancen som 250 meter, og tryk derefter let på **OK**.
4. Vælg **Lydeffekt**, og tryk derefter let på **Næste**.
5. Vælg advarselslyden til interessepunktet, og tryk derefter let på **Næste**.
6. Hvis du kun vil høre advarslen, når interessepunktet er direkte på en planlagt rute, skal du vælge **Advar kun, hvis IP er på ruten**. Tryk derefter let på Udført.

   Advarslen er indstillet for den valgte IP-kategori. Du hører en advarselslyd, når du er 250 meter fra en benzinstation på din rute.

Administrer IP'er

Tryk let på **Administrer IP'er** for at administrere dine IP-kategorier og -positioner.

Du kan indstille Blue&Me-TomTom 2-enheden til at give dig besked, når du befinder dig i nærheden af valgte IP-positioner. På denne måde kan du f.eks. angive, at enheden skal informere dig, når du nærmer dig en benzinstation.

Du kan oprette dine egne IP-kategorier og føje dine egne IP-positioner til disse kategorier.

Det betyder, at du f.eks. kan oprette en ny IP-kategori med navnet Venner. Derefter kan du så tilføje alle dine venners adresser som IP'er i denne nye kategori.

Tryk let på følgende knapper for at oprette og vedligeholde dine egne IP'er:

- **Tilføj IP** – tryk let på denne knap, hvis du vil føje en position til en af dine egne IP-kategorier.
- **Advar, tæt ved IP** – tryk let på denne knap for at indstille enheden til at advare dig, når du er i nærheden af valgte IP'er.
- **Slet IP** – tryk let på denne knap, hvis du vil slette en af dine egne IP'er.
- **Rediger IP** – tryk let på denne knap, hvis du vil redigere en af dine egne IP'er.
- **Tilføj IP-kategori** – tryk let på denne knap, hvis du vil oprette en ny IP-kategori.
- **Slet IP-kategori** – tryk let på denne knap, hvis du vil slette en af dine egne IP-kategorier.

Hjælp

Om at få hjælp

Tryk let på **Hjælp** i hovedmenuen for at navigere til nødtjenester og andre specialiserede tjenester. Hvis enheden understøtter håndfrit opkald, og telefonen har forbindelse til enheden, kan du kontakte nødtjenester direkte via telefonen.

Hvis du f.eks. kommer ud for en ulykke, kan du bruge menuen Hjælp til at ringe til det nærmeste hospital og oplyse dem din nøjagtige position.

Tip: Hvis knappen Hjælp ikke er vist i hovedmenuen, skal du trykke let på **Indstillinger** og derefter på **Sikkerhedsindstillinger**. Fjern markeringen i afkrydsningsfeltet **Vis kun de vigtigste menupunkter under kørslen**.

Brug af Hjælp til at ringe til en lokal tjeneste

Bemærk: Håndfrit opkald understøttes ikke på alle navigationsenheder.

Hvis du vil bruge funktionen Hjælp til at finde et servicecenter, ringe til det og navigere derhen fra din nuværende position, skal du gøre følgende:

1. Tryk let på skærmen for at åbne hovedmenuen.
2. Tryk let på **Hjælp**.
3. Tryk let på **Ring efter hjælp**.
4. Vælg den type tjeneste, du skal bruge, f.eks. **Nærmeste hospital**.
5. Vælg et center på listen – det nærmeste står øverst på listen.

   Enheden viser din position på kortet sammen med en beskrivelse af stedet. Dette hjælper dig med at forklare, hvor du er, mens du foretager et opkald.

   Hvis navigationsenheden understøtter håndfrit opkald, og enheden har forbindelse til en telefon, ringer enheden automatisk telefonnummeret op. Hvis der ikke er oprettet forbindelse til en telefon, vises telefonnummeret, så du kan ringe op.
6. Hvis du vil navigere frem til centeret i bil, skal du trykke let på **Naviger derhen** Hvis du er gående, skal du trykke let på **Gå derhen**.

Navigationsenheden begynder at vise dig vej til destinationen.

Indstillinger i menuen Hjælp

Bemærk: I nogle lande kan der mangle oplysninger om visse tjenester.

Ring efter hjælp	Tryk let på denne knap for at finde kontaktoplysninger og adresse på et servicecenter eller en nødhjælpstjeneste. **Bemærk**: Håndfrit opkald understøttes ikke på alle enheder.

 Kør efter hjælp	Tryk på denne knap, hvis du vil navigere til et servicecenter eller en nødhjælpstjeneste og køre dertil.
 Gå efter hjælp	Tryk let på denne knap, hvis du vil navigere til et servicecenter eller en nødhjælpstjeneste og gå dertil.
 Hvor er jeg?	Tryk let på denne knap for at få vist din nuværende position på kortet. Hvis håndfrit opkald understøttes på enheden, og enheden har forbindelse til en telefon, kan du trykke på **Hvor er jeg?**. Vælg den type tjeneste, du vil kontakte, og oplys dem om din nøjagtige position, som fremgår af enheden.
 Sikkerhed og andre vejledninger	Tryk let på denne knap for at læse et udvalg af vejledninger, herunder en førstehjælpsvejledning.
 Produkt-vejledninger	Tryk let på denne knap for at læse et udvalg af vejledninger vedrørende din navigationsenhed.

Håndfrit opkald

Vigtigt

Vigtigt: Dette kapitel omhandler den håndfrit funktionalitet for navigationsenheden, når den ikke er forbundet til Blue&Me. Når navigationsenheden ikke er forbundet til Blue&Me, gælder den telefonfunktionalitet, som er beskrevet i første del af "Blue&Me-specifikke funktioner".

Om håndfrie opkald

Bemærk: Håndfrit opkald understøttes ikke på alle enheder.

Hvis du har en mobiltelefon med Bluetooth®, kan du bruge din Blue&Me-TomTom 2-enhed til at foretage opkald og sende og modtage SMS'er.

Vigtigt: Ikke alle telefoner understøttes eller er kompatible med alle funktioner. Der findes flere oplysninger på tomtom.com/phones/compatibility.

Oprette forbindelse til telefonen

Først skal du oprette forbindelse mellem mobiltelefonen og din Blue&Me-TomTom 2-enhed.

Tryk let på **Forbindelser** i menuen Indstillinger, og tryk derefter let på **Telefoner**. Tryk let på **Administrer telefoner**, og vælg din telefon, når den vises på listen.

Du behøver kun gøre dette én gang. Derefter husker Blue&Me-TomTom 2-enheden din telefon.

Tips

- Sørg for at slå Bluetooth® til på telefonen.
- Telefonen skal være "tilgængelig" eller "synlig for alle".
- Du skal muligvis angive adgangskoden "0000" på telefonen for at oprette forbindelse til Blue&Me-TomTom 2-enheden.
- Hvis du vil undgå at skulle indtaste "0000", hver gang du bruger telefonen, skal du gemme din Blue&Me-TomTom 2-enhed som en enhed, du har tillid til, på din telefon.

  Du kan finde flere oplysninger om Bluetooth-indstillinger i brugervejledningen til din mobiltelefon.

Foretage et telefonopkald

Når du har oprettet forbindelse mellem Blue&Me-TomTom 2-enheden og mobiltelefonen, kan du foretage håndfrie opkald på mobiltelefonen via navigationsenheden.

Hvis du vil ringe op, skal du trykke på telefonknappen i kørselsvisning. Tryk derefter let på en af følgende knapper:

- Tryk let på **Hjem**, hvis du vil ringe til din hjemmeadresse.

  Hvis du ikke har indtastet et nummer til hjemmeadressen, vises denne knap ikke.

- Tryk let på **Telefonnummer** for at angive det telefonnummer, du vil ringe til.
- Tryk let på **Interessepunkt (IP)** for at vælge et interessepunkt, du vil ringe til.

  Hvis enheden kender telefonnummeret på et IP, vises det ud for IP'et.
- Tryk let på **Post i telefonbog** for at vælge en kontakt fra telefonbogen.

Bemærk: Din telefonbog kopieres automatisk til Blue&Me-TomTom 2-enheden, første gang du opretter forbindelse med mobiltelefonen.

Det er ikke altid muligt at overføre en telefonbog fra en mobiltelefon til enheden. Der findes flere oplysninger på tomtom.com/phones/compatibility.

- Tryk let på **Seneste opkald** for at få vist en liste over personer eller numre, som du har ringet til for nylig fra enheden.
- Tryk let på **Seneste opkalder** for at få vist en liste over personer eller numre, som har ringet til dig for nylig.

  Det er kun opkald, som du har modtaget på enheden, der er gemt på listen.

Modtage et telefonopkald

Når du modtager et opkald, vises navnet og telefonnummeret på den person, der ringer. Tryk let på skærmen for at besvare eller afvise et opkald.

Autosvar

Du kan indstille Blue&Me-TomTom 2-enheden til at besvare indgående telefonopkald automatisk.

Slå autosvar til ved at trykke let på **Forbindelser** i menuen Indstillinger, og tryk derefter let på **Telefoner**. Tryk let på **Indstillinger for autosvar**.

Vælg, hvor længe enheden skal vente, før dine opkald besvares automatisk, og tryk derefter let på **Udført**.

Oprettelse af forbindelse til flere telefoner på din enhed

Du kan oprette forbindelse til op til fem mobiltelefoner.

Hvis du vil tilføje flere telefoner, skal du benytte følgende fremgangsmåde.

1. Tryk på **Indstillinger** i hovedmenuen.
2. Tryk på **Forbindelser**.
3. Tryk på **Administrer telefoner**.
4. Tryk på **Find anden telefon** og følg vejledningen.

Hvis du vil skifte mellem telefonerne, skal du trykke let på **Administrer telefoner**. Tryk derefter let på knappen til den telefon, du vil oprette forbindelse til.

Telefonmenu

Bemærk: Håndfrit opkald understøttes ikke på alle navigationsenheder.

Administrer telefoner	Tryk let på denne knap for at administrere de mobiltelefoner, der skal være knyttet til Blue&Me-TomTom 2-enheden. Du kan tilføje en profil for op til fem forskellige mobiltelefoner.
Deaktiver håndfrit	Tryk let på denne knap for at deaktivere eller aktivere håndfrit opkald.
Ring til	Tryk let på denne knap for at ringe op.
Skift privatnummer	Tryk let på denne knap for at skifte dit private telefonnummer.
Slet	Tryk let på denne knap for at vælge de oplysninger, der skal slettes. Du kan slette listen over seneste opkald og listen over de seneste numre, du har ringet til.
Indstillinger for autosvar	Tryk let på denne knap for at ændre indstillingerne for automatisk svar.

Vigtigt: Ikke alle telefoner understøttes eller er kompatible med alle funktioner.

Favoritter

Om favoritter

Favoritter gør det nemt at vælge en position uden at skulle angive adresse. Det behøver ikke være steder, som du synes specielt om. Det kan blot være en samling nyttige adresser.

Oprette en favorit

Benyt følgende fremgangsmåde for at oprette en favorit:

1. Tryk let på skærmen, så hovedmenuen vises.
2. Tryk let på **Indstillinger** for at åbne menuen Indstillinger.
3. Tryk let på **Favoritter**.
4. Tryk let på **Tilføj**.

   Vælg favorittype ved at trykke let på en af de knapper, der er beskrevet nedenfor:

Hjem	Du kan angive din hjemmeadresse som favorit.
Favorit	Du kan ikke oprette en favorit fra en anden favorit. Du vil aldrig kunne vælge denne mulighed i denne menu. Du kan omdøbe en favorit ved at trykke let på **Favoritter** i menuen Indstillinger.
Adresse	Du kan angive en adresse som en favorit.
Nylig destination	Opret et ny favorit ved at vælge et sted på en liste over dine seneste destinationer.
Interessepunkt	Hvis du besøger et sted, som du godt kan lide, f.eks. en restaurant, kan du tilføje den som en favorit.

 Min position	Tryk let på denne knap for at føje din aktuelle position til listen over favoritter. Hvis du f.eks. standser et sted, du finder interessant, kan du oprette en favorit med det samme ved at trykke på knappen.
 Punkt på kort	Tryk på denne knap for at oprette en favorit med kortbrowseren. Vælg favorittens position ved at bruge markøren, og tryk derefter let på **Udført**.
 Læng-de/breddegrad	Tryk let på denne knap, hvis du vil oprette en favorit ved at indtaste værdier for længde/breddegrader.
 Talt adresse	Tryk let på denne knap for at oprette en favorit ved at sige adressen højt.
 Position ved sidste stop	Tryk let på denne knap, hvis du vil vælge den position, du sidst har registreret, som din destination.

Enheden foreslår et navn til den nye favorit. Hvis du foretrækker et andet navn, kan du overskrive det foreslåede navn uden først at slette det.

Tip: Det er en god ide at give favoritten et navn, der er let at huske.

Tryk let på **OK**.

Den nye favorit vises på listen.

Når du har tilføjet to eller flere favoritter, og Tips er slået til, bliver du spurgt, om du jævnligt har ture til disse steder. Hvis du svarer **JA**, kan du føje disse steder til dine foretrukne destinationer. Hver gang du tænder for enheden, vil du herefter få mulighed for at vælge en af disse positioner som destination. Du kan ændre destinationerne eller vælge en ny destination ved at trykke let på **Startindstillinger** i menuen Indstillinger og derefter vælge **Bed om en destination**.

Sådan bruges en favorit

Du kan bruge favoritter til at navigere til et sted uden at skulle angive adressen. Benyt følgende fremgangsmåde for at navigere til en favorit:

1. Tryk let på skærmen, så hovedmenuen vises.
2. Tryk let på **Naviger til** eller **Kør til**.
3. Tryk let på **Favorit**.
4. Vælg en favorit på listen.

   Blue&Me-TomTom 2-enheden beregner ruten for dig.

5. Tryk let på **Udført**, når ruten er beregnet.

Enheden begynder med det samme at guide dig til destinationen med talte vejledninger og visuelle vejledninger på skærmen.

Ændring af navnet på en favorit

Du kan ændre navnet på en favorit med følgende fremgangsmåde:

1. Tryk let på skærmen, så hovedmenuen vises.
2. Tryk let på **Indstillinger** for at åbne menuen Indstillinger.
3. Tryk let på **Favoritter**.
4. Tryk let på den favorit, du vil omdøbe.

   Tip: Brug venstre og højre pil, hvis du vil vælge en anden favorit på listen.

5. Tryk let på **Omdøb**.
6. Skriv det nye navn, og tryk derefter let på **Udført**.
7. Tryk let på **Udført**.

Slette en favorit

Du kan slette en favorit med følgende fremgangsmåde:

1. Tryk let på skærmen, så hovedmenuen vises.
2. Tryk let på **Indstillinger** for at åbne menuen Indstillinger.
3. Tryk let på **Favoritter**.
4. Tryk let på den favorit, du vil slette.

   Tip: Brug venstre og højre pil, hvis du vil vælge en anden favorit på listen.

5. Tryk let på **Slet**.
6. Tryk let på **Ja** for at bekræfte, at du vil slette favoritten.
7. Tryk let på **Udført**.

Traffic

Om RDS-TMC

TMC (Traffic Message Channel), også kendt som RDS-TMC, sender trafikinformationer som et radiosignal og er gratis tilgængeligt i mange lande.

TMC er ikke en TomTom-tjeneste, men er tilgængelig, når du bruger TomToms RDS-TMC-trafikmodtager.

Bemærk: TomTom kan ikke drages til ansvar for kvaliteten af de trafikoplysninger, der leveres af Traffic Message Channel.

Traffic Message Channel (TMC) findes ikke i alle lande. Du kan finde ud af, om TMC-tjenesterne kan benyttes i dit land, på tomtom.com/5826.

Brug af trafikoplysninger

Trafiksidebjælken vises til højre på skærmen i kørselsvisning. Sidebjælken viser oplysninger om forsinkelser i trafikken, mens du kører, ved hjælp af lysende prikker, som viser trafikhændelsernes placering på ruten.

På den øverste del af trafiksidebjælken vises din destination sammen med oplysninger om den samlede forsinkelse på grund af trafikpropper og andre hændelser på ruten.

Midt på trafiksidebjælken vises de trafikale problemer i den rækkefølge, de opstår langs ruten.

På den nederste del af trafiksidebjælken vises din nuværende position og afstanden til den næste trafikhændelse på ruten.

Det er ikke alle hændelser, der vises på trafiksidebjælken, da det ville gøre den uoverskuelig. Disse hændelser vil altid være af mindre betydning eller kun give mindre forsinkelser.

Farven på markeringerne, som vist nedenfor, giver dig en øjeblikkelig indikation om, hvilken type hændelse der er tale om:

	Ukendt eller ikke-bestemt situation.
	Langsom trafik.
	Kødannelse.

Stillestående trafik eller spærret vej.

Kør ad den hurtigste rute

Blue&Me-TomTom 2-enheden søger jævnligt efter en hurtigere rute til destinationen. Hvis trafikforholdene ændrer sig, og der bliver fundet en hurtigere rute, tilbyder enheden at genberegne turen, så du kan udnytte den hurtigere rute.

Du kan også indstille enheden til automatisk at genberegne ruten, hver gang der bliver fundet en ny rute. Hvis du vil bruge denne indstilling, skal du trykke let på **Trafikindstillinger** i menuen Trafik.

Find og planlæg den hurtigste rute til din destination manuelt med følgende fremgangsmåde:

1. Tryk let på trafiksidebjælken.

   Tip: Hvis et let tryk på sidebjælken åbner hovedmenuen i stedet for menuen Trafik, kan du prøve at trykke let på sidebjælken, mens din finger hviler let på kanten af skærmen.

   Der vises en oversigt over trafikken på din rute.
2. Tryk let på **Valg**.
3. Tryk let på **Minimer forsinkelser**.

   Enheden søger efter den hurtigste rute til destinationen.

   Den nye rute omfatter muligvis trafikforsinkelser. Du kan planlægge ruten, så den undgår alle trafikforsinkelser, men en rute, som undgår alle forsinkelser, tager typisk længere tid end den hurtigste rute.
4. Tryk let på **Udført**.

Angive radiofrekvensen til RDS-TMC-oplysninger

Bemærk: Radiofrekvensen kan ikke indstilles på alle enheder.

Hvis du kender frekvensen på en bestemt radiostation, som du vil bruge til RDS-TMC-trafikoplysninger, kan du indstille frekvensen manuelt. Dette kræver, at funktionen Manuel søgning er aktiveret på følgende måde:

1. Tryk på trafikbjælken i kørselsvisning, derefter på **Indstillinger** og til sidst på **Trafikindstillinger**.
2. Vælg **Søg manuelt ved at angive en frekvens**, og tryk derefter let på **Udført**.

   Angiv nu radiostationens frekvens.
3. Tryk let på trafiksidebjælken i kørselsvisning.
4. Tryk let på **Søg manuelt**

5. Angiv radiostationens frekvens.
6. Tryk på **Udført**.

TomTom-navigationsenheden søger efter din radiostation. Hvis der ikke bliver fundet en radiostation på den frekvens, som du har angivet, søger enheden automatisk efter den næste station.

Minimere forsinkelser

Du kan bruge TomTom Traffic, hvis du vil minimere den negative effekt af trafikforsinkelser på ruten. Benyt følgende fremgangsmåde, hvis trafikforsinkelser skal minimeres automatisk:

1. Tryk let på **Tjenester**i hovedmenuen.
2. Tryk let på **Trafik**.
3. Tryk let på **Trafikindstillinger**.
4. Vælg **Skift altid til den rute**.
5. Tryk på **Udført**.

Gør turen til og fra arbejde lettere

Hvis du bruger knapperne **Fra hjem til arbejde** eller **Fra arbejde til hjem** i menuen Vis trafik hjem/arbejde, kan du kontrollere ruten til og fra arbejde med et enkelt tryk på en knap.

Når du bruger disse knapper, planlægger enheden en rute mellem dit hjem og arbejdet, samtidig med at den kontrollerer, om der er forsinkelser på ruten.

Første gang, du bruger **Fra hjem til arbejde**, skal du angive hjem- og arbejdsposition ved at gøre følgende:

1. Tryk let på trafiksidebjælken for at åbne menuen Trafik.

   Bemærk: Hvis du allerede har en planlagt rute, vises der en oversigt over trafikhændelser på din rute. Tryk let på **Indstillinger** for at åbne menuen Trafik.

2. Tryk på **Vis trafik hjem/arbejde**.
3. Angiv din hjemme- og arbejdsadresse.

   Hvis du allerede har angivet adresserne og gerne vil ændre dem, skal du trykke let på **Skift hjem/arbejde**.

Du kan nu bruge knapperne **Fra hjem til arbejde** og **Fra arbejde til hjem**.

Bemærk: Den hjemmeadresse, du angiver her, er ikke den samme som den, du kan angive i **menuen Indstillinger**. Og de positioner, du angiver her, behøver ikke være dine rigtige hjem- og arbejdspositioner. Hvis du ofte kører ad en anden rute, kan du indstille arbejde/hjem, så disse positioner bruges i stedet.

Du kan f.eks. kontrollere, om der er forsinkelser på vejen hjem, før du forlader kontoret, ved at gøre følgende:

1. Tryk let på trafiksidebjælken for at åbne menuen Trafik.

   Bemærk: Hvis du allerede har en planlagt rute, vises der en oversigt over trafikhændelser på din rute. Tryk let på **Indstillinger** for at åbne menuen Trafik.

2. Tryk på **Vis trafik hjem/arbejde**.
3. Tryk på **Arbejde til hjem**, og derefter på **Udført**.

Kørselsvisning vises sammen med en besked om trafikhændelserne på ruten. Trafiksidebjælken viser også eventuelle forsinkelser.

Sådan får du vist flere oplysninger om en trafikhændelse

Hvis du vil se, om der er forsinkelser på ruten, skal du trykke let på **Vis trafik på ruten** i menuen Trafik. Navigationsenheden viser en oversigt over de trafikale problemer på ruten.

Tidsangivelsen omfatter alle forsinkelser, der skyldes trafikale problemer eller tæt trafik, og oplysningerne leveres af IQ Routes.

Tryk let på **Minimer forsinkelser**, hvis du vil prøve at reducere forsinkelsen.

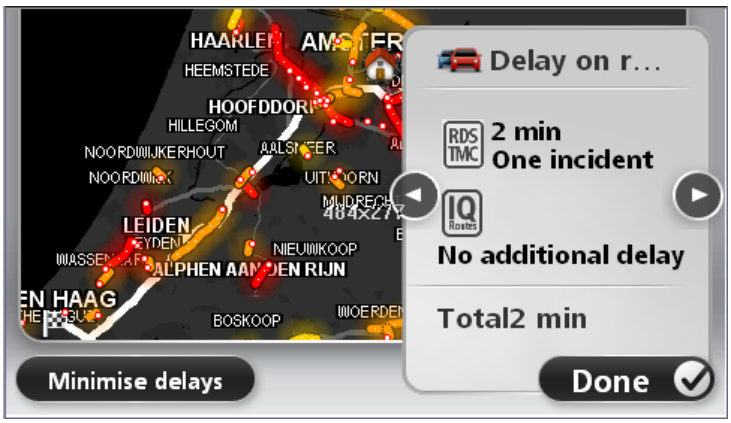

Tryk let på knapperne med pil til venstre og højre for at bevæge dig gennem hændelserne og få vist detaljer for hver hændelse. Det omfatter hændelsens type, f.eks. vejarbejde, og varigheden af den forsinkelse, hændelsen medfører.

Du kan også se oplysninger om individuelle hændelser ved at trykke på **Vis rute** i hovedmenuen, på **Vis trafik på ruten** og derefter på symbolet for trafikhændelse.

En trafikhændelse starter med et ikon, når den vises på et kort. Hvis der er tale om en trafikkø, er retningen af hændelsen fra ikonet hen imod den anden ende.

Kontrollere trafikale problemer i dit område

Brug kortet, så du får et overblik over den trafikale situation i dit område. Benyt følgende fremgangsmåde for at finde lokale hændelser og oplysninger om dem:

1. Tryk let på trafiksidebjælken og derefter på **Indstillinger** for at åbne menuen Trafik.
2. Tryk let på **Vis kort**.

   Skærmbilledet med kortoversigten vises.
3. Hvis kortet ikke viser din position, skal du trykke let på markøren for at centrere kortet omkring den aktuelle position.

   Kortet viser trafikhændelser i området.

4. Tryk let på en af hændelserne for at få flere oplysninger.

   Der vises et skærmbillede med detaljerede oplysninger om det problem, du valgte. Hvis du vil have oplysninger om de øvrige problemer, kan du bruge venstre- og højrepilen nederst på skærmen.

Ændring af trafikindstillinger

Brug knappen **Trafikindstillinger** til at vælge, hvordan trafikoplysninger skal fungere på navigationsenheden.

1. Tryk let på trafiksidebjælken og derefter på **Indstillinger** for at åbne menuen Trafik.
2. Tryk let på **Trafikindstillinger**.

3. Hvis du bruger en RDS-TMC-trafikmodtager, kan du stadig vælge indstillingen **Søg manuelt ved at angive en frekvens**.Hvis du vælger denne indstilling, vises knappen **Søg manuelt** i menuen Traffic. Tryk let på **Søg manuelt**, så du kan angive frekvensen på en bestemt radiostation, som du vil bruge til at modtage RDS-TMC-trafikoplysninger
4. Hvis der bliver fundet en hurtigere rute, mens du kører, kan Trafik omlægge ruten, så du kører ad den hurtigste rute. Vælg en af følgende indstillinger, og tryk derefter let på **Udført**.
   - **Skift altid til den nye rute**

- **Spørg mig, om jeg vil bruge den rute**
- **Brug altid den oprindelige rute**

Trafikale problemer

Trafikale problemer og advarsler vises på kortet, i kørselsvisning og i trafiksidebjælken.

Du kan finde flere oplysninger om et problem ved at trykke let på **Vis kort** i hovedmenuen. Tryk let på et symbol for trafikproblemer på kortet, hvis du vil se oplysninger om det pågældende problem. Hvis du vil have vist oplysninger om de øvrige problemer, kan du bruge venstre og højre pil nederst på skærmen.

Der er to typer problemer og advarsler:

- Symboler i en rød firkant har med trafikhændelser at gøre. Navigationsenheden kan omlægge ruten, så disse undgås.
- Symboler, der vises i en rød trekant, har med vejret at gøre. Enheden omlægger ikke ruten for at undgå disse problemer.

Symboler for trafikale problemer:

	Uheld
	Vejarbejde
	En eller flere vejbaner lukket
	Vej lukket
	Trafikalt problem
	Trafikprop

Vejrrelaterede symboler:

	Tåge
	Regn
	Vind
	Is

	Sne
	Bemærk: Symbolet for en undgået hændelse vises, hver gang du undgår en trafikhændelse vha. en trafiktjeneste.

Menuen Trafik

Hvis du vil åbne menuen Trafik, skal du trykke let på trafiksidebjælken i kørselsvisning og derefter på **Indstillinger**eller trykke let på **Trafik** i menuen Tjenester.

Følgende knapper er til rådighed:

Minimer trafikforsinkelser	Tryk let på denne knap for at omberegne ruten på basis af de nyeste trafikoplysninger.
Vis trafik hjem/arbejde	Tryk let på denne knap for at beregne den hurtigste rute fra din hjemmeadresse til din arbejdsplads og retur.
Vis trafik på ruten	Tryk let på denne knap for at få et overblik over de trafikale problemer på ruten. Tryk let på den venstre eller højre knap for at få mere at vide om de enkelte trafikale problemer. Tryk let på **Minimer forsinkelser**, hvis du vil omlægge din rute og undgå trafikale problemer, der er vist på kortet.
Vis kort	Tryk let på denne knap for at gennemse kortet og se de trafikale problemer, der er vist på kortet.
Trafikindstillinger	Tryk på denne knap for at ændre indstillingerne for, hvordan tjenesten Traffic fungerer på enheden.
Læs trafikinfo højt	Tryk let på denne knap for at få læst oplysninger om trafikale problemer på ruten højt. **Bemærk**: TomTom-enheden skal have en computerstemme for at kunne læse oplysninger højt.

Fotofælder

Om Fotofælder

Bemærk: LIVE-tjenester er ikke tilgængelige i alle lande eller regioner, og ikke alle LIVE-tjenester er tilgængelige i alle lande eller regioner. Du kan muligvis bruge LIVE-tjenester, når du rejser udenlands. Du kan finde flere oplysninger om tilgængelige tjenester på tomtom.com/services.

Tjenesten Fotofælder advarer dig om en række forskellige fotofælder og sikkerhedsadvarsler, herunder følgende:

- Steder, hvor der er faste fotofælder.
- Særligt farlige steder.
- Steder, hvor der er mobile fotofælder.
- Steder, hvor der er fotofælder med kontrol af gennemsnitshastighed.
- Trafiklys, hvor der er fotofælder.
- Ubevogtede jernbaneoverskæringer.

Bemærk: I Frankrig vises der ingen advarsler om individuelle fotofælder eller forskellige typer fotofælder. Det er kun muligt at få vist advarsler om farezoner. Farezoner er områder, hvor der er risiko for fotofælder. Det er muligt at rapportere eller bekræfte placeringen af farezoner, men det er ikke muligt at fjerne dem.

Advarsler om fotofælder

Som standard får du en advarsel, 15 sekunder før du når frem til en fotofælde. Du kan ændre advarselslyden og indstillingen for, hvornår du vil advares, ved at trykke på **Advarselsindstillinger** i menuen Fotofælder.

Du advares på tre måder:

- Enheden afspiller en advarselslyd.
- Du kan se fotofældetypen og afstanden til den i kørselsvisning. Hvis der er rapporteret en hastighedsbegrænsning for fotofælden, vises hastigheden også i kørselsvisning.
- Fotofældens placering vises på kortet.

Bemærk: Hvis fotofælden måler gennemsnitshastigheden, advares du med en kombination af ikoner og lyde, når du kører ind i, er midt i og kører ud af den zone, hvor gennemsnitshastigheden måles.

Ændre den måde, du advares på

Advarselsindstillinger

Hvis du vil ændre den måde, som Blue&Me-TomTom 2 advarer dig om fotofælder på, skal du trykke let på knappen **Advarselsindstillinger**.

Du kan indstille under hvilke forhold, du vil advares, og hvilken slags lyd der skal afspilles.

Hvis du f.eks. vil ændre den lyd, der afspilles, når du nærmer dig en fast

fotofælde, skal du benytte følgende fremgangsmåde:

1. Tryk let på **Tjenester** i hovedmenuen.
2. Tryk let på **Fotofælder**.
3. Tryk på **Advarselsindstillinger**.

   Der vises en liste over forskellige fotofældetyper. Der vises et højttalersymbol ud for de fotofældetyper, som du vil få en advarsel om.
4. Tryk let på **Faste fotofælder**.
5. Tryk på **Næste**.
6. Tryk let på den lyd, der skal bruges til advarslen.

   Tips: Hvis du vil slå advarselslyde til en fotofældetype fra, skal du trykke let på **Lydløs** i trin 7 ovenfor. Du får stadig vist en advarsel i kørselsvisning, hvis du slår advarselslyden fra.
7. Tryk let på **Udført** for at gemme ændringerne.

Fotofældesymboler

Fotofælder vises som symboler i kørselsvisning.

Når du nærmer dig et område med en fotofælde, vises et symbol, og der afspilles en lyd som advarsel.

Du kan ændre den advarselslyd, der afspilles, inden du når advarslen.

	Faste fotofælder
	Fotofælde ved trafiklys
	Fotofælde ved betalingsvej
	Fotofælde på vej med trafikbegrænsning – placeret på mindre veje, der tager noget af trafikken fra en større vej
	Anden fotofælde

	Sandsynlig placering af mobile fotofælder
	Kontrol af gennemsnitshastighed
	Særligt farlige steder
	Fotofælder i begge kørselsretninger
	Ubevogtede jernbaneoverskæringer

Knappen Rapporter

Benyt følgende fremgangsmåde for at få vist knappen Rapporter i kørselsvisning:

1. Tryk let på **Tjenester** i hovedmenuen.
2. Tryk let på **Fotofælder**.
3. Tryk på **knappen Vis rapport**.
4. Tryk let på **Tilbage**.

   Rapport-knappen vises til venstre i kørselsvisning. Hvis du bruger genvejsmenuen i forvejen, føjes den til de knapper, du kan vælge i genvejsmenuen.

Tip: For at skjule rapport-knappen, skal du trykke på **knappen Skjul rapport** i menuen Fotofælder.

Rapportere en ny fotofælde undervejs

Du kan rapportere en fotofælde på ruten ved at benytte følgende fremgangsmåde:

1. Tryk let på knappen Rapporter, som vises i kørselsvisning eller i genvejsmenuen, så fotofældens placering registreres.

   Hvis du trykker på knappen Rapporter inden for 20 sekunder efter, at du har modtaget en advarsel om en fotofælde, kan du vælge at tilføje eller fjerne en fotofælde. Tryk på **Tilføj fotofælde**.

   Bemærk: Hvis der er angivet en bestemt hastighedsgrænse for den valgte fotofældetype, kan du også angive hastigheden.

2. Du får vist en besked med bekræftelse af, at der er oprettet en rapport.

Rapportere en ny fotofælde hjemmefra

Du behøver ikke at være på stedet for at rapportere en ny fotofældeplacering. Benyt følgende fremgangsmåde, hvis du vil rapportere en ny fotofældeplacering hjemmefra:

1. Tryk let på **Tjenester** i hovedmenuen på navigationsenheden.
2. Tryk let på **Fotofælder**.
3. Tryk let på **Rapporter fotofælde**.
4. Tryk på den fotofældetype, du vil rapportere.
5. Brug markøren til at markere fotofældens nøjagtige position på kortet, og tryk derefter på **Næste**.
6. Tryk på **Ja** for at bekræfte fotofældens placering.
7. Du kan om nødvendigt vælge hastighedsbegrænsningen for fotofælden.

   Du får vist en besked med bekræftelse af, at der er oprettet en rapport.

Rapportere forkerte advarsler om fotofælder

Det kan ske, at du får vist en advarsel om en fotofælde, som ikke længere findes. Benyt følgende fremgangsmåde for at rapportere en forkert advarsel om en fotofælde:

Bemærk: Du kan kun rapportere en forkert advarsel om en fotofælde, når du er på stedet.

1. Når du befinder dig på det sted, hvor der ikke længere er en fotofælde, skal du trykke let på **Rapporter** i kørselsvisning.

   Bemærk: Du skal gøre det senest 20 sekunder efter, at du har modtaget advarslen om fotofælden.

2. Tryk på **Nej**, når du bliver spurgt, om fotofælden stadig eksisterer.

Bemærk: Det er muligt at rapportere eller bekræfte placeringen af farezoner, men det er ikke muligt at fjerne dem.

Faste fotofældetyper, som du kan rapportere

Når du rapporterer en fast fotofælde, kan du vælge den type faste fotofælde, du rapporterer.

Der findes flere forskellige typer faste fotofælder:

Fast fotofælde	Den almindelige fotofældetype, der måler de forbipasserende køretøjers hastighed.
Fotofælde ved rødt lys	Denne form for fotofælde kontrollerer, om køretøjerne overholde færdselsreglerne ved trafiklys.

 Fotofælde ved betalingsvej	Denne form for fotofælde overvåger trafikken ved betalingsanlæg på betalingsveje.
 Mobil fotofælde	Denne type fotofælde kontroller forbikørende køretøjers hastighed og kan flyttes til andre placeringer.
 Anden fotofælde	Alle andre fotofældetyper, som ikke hører ind under nogen af de ovennævnte kategorier.

Advarsler om kontrol af gennemsnitshastighed

Du kan høre eller se flere forskellige advarsler, når du møder en fotofælde, der måler gennemsnitshastigheden.

Du modtager altid en advarsel umiddelbart før og efter et kontrolområde, uanset hvor hurtigt du kører I nogle tilfælde bliver du også advaret, når du befinder dig i selve kontrolområdet. Dette sker gerne for hver 200 meter.

Alle advarsler er beskrevet nedenfor:

	Advarsel ved starten af et kontrolområde Når du nærmer dig et område, hvor gennemsnitshastigheden kontrolleres, vises der en advarsel øverst til venstre i kørselsvisning. Nedenunder vises afstanden til fotofælden. Der lyder et akustisk signal. Der vises også et lille ikon på kortet, som angiver starten på det område, hvor gennemsnitshastigheden kontrolleres.
	Advarsel i et kontrolområde – type 1 Når du befinder dig i området, hvor gennemsnitshastigheden kontrolleres, vises der en advarsel i kørselsvisning, hvis du er holdt op med at træde på speederen, og du allerede har modtaget den første advarsel. Dette skal minde dig om, at du stadig befinder dig i kontrolområdet.
	Advarsel i et kontrolområde – type 2 Hvis du kører hurtigere end tilladt, når du befinder dig i det område, hvor gennemsnitshastigheden kontrolleres, og du har fået en advarsel om, at du er kørt ind i zonen, vises der en advarsel med angivelse af den tilladte hastighed i kørselsvisning. Der lyder også et lavt akustisk signal. Disse advarsler gør dig opmærksom på, at du skal sænke farten...
	Advarsel i et kontrolområde – type 3 Hvis du kører hurtigere end tilladt, når du befinder dig i det område, hvor gennemsnitshastigheden kontrolleres, og du ikke har fået en advarsel om, at du er kørt ind i zonen, vises der en advarsel med angivelse af den tilladte hastighed i kørselsvisning. Der lyder også et højt akustisk signal.

	Disse advarsler afgives kun ved det FØRSTE mellemliggende punkt og gør dig opmærksom på, at du skal sænke farten...
	Advarsel ved enden af et kontrolområde Når du nærmer dig enden af et kontrolområde, vises der en advarsel i kørselsvisning. Nedenunder vises afstanden til fotofælden. Der lyder et akustisk signal. Der vises også et lille ikon på kortet, som angiver enden af området, hvor gennemsnitshastigheden kontrolleres.

Menuen Fotofælder

Hvis du vil åbne menuen Fotofælder, skal du trykke let på **Tjenester** i hovedmenuen og derefter trykke let på **Fotofælder**.

 Rapporter foto-fælde	Tryk let på denne knap for at rapportere en ny fotofældeplacering.
 Advarselsind-stillinger	Tryk let på denne knap for at angive de advarsler, som du vil modtage, og hvilke lyde, der skal bruges til de forskellige advarsler.
 Deaktiver advarsler	Tryk på denne knap for at slå alle advarsler fra på én gang.
 Vis rapport-knap	Tryk let på denne knap for at aktivere knappen Rapporter. Knappen Rapporter vises i kørselsvisning eller genvejsmenuen. Når knappen Rapporter vises i kørselsvisning, ændres den til **knappen Skjul rapport**.

MyDrive

Om MyDrive

MyDrive er et internetbaseret værktøj, der hjælper dig med at administrere indhold og tjenester på din Blue&Me-TomTom 2-navigationsenhed. Du bruger MyDrive til at hente kortopdateringer og en masse andre ting.

Du kan logge på MyDrive på TomToms websted. Det er en god idé jævnligt at oprette forbindelse mellem navigationsenheden og MyDrive, så du er sikker på altid at have de nyeste opdateringer.

Tip: Det anbefales at bruge en bredbåndsforbindelse til internettet, når der skal oprettes forbindelse til MyDrive.

Om MyDrive Connect

For at bruge MyDrive skal du installere MyDrive Connect på din computer.

MyDrive Connect er et program, der gør det muligt for din navigationsenhed at kommunikere med MyDrive-webstedet. MyDrive Connect skal køre konstant, når din enhed er tilsluttet computeren.

Installering af MyDrive

Gør følgende for at blive klar til at bruge MyDrive for første gang:

1. Åbn en internetbrowser på computeren, og gå til tomtom.com/getstarted.
2. Klik på **Kom godt i gang**.
3. Klik på **Download MyDrive Connect**.

   Følg vejledningen på skærmen.
4. Når du bliver bedt om det, skal du tilslutte enheden til computeren vha. det USB-kabel, som fulgte med enheden, og derefter tænde enheden.

   Bemærk: Brug KUN det USB-kabel, som fulgte med enheden. Andre USB-kabler fungerer muligvis ikke.

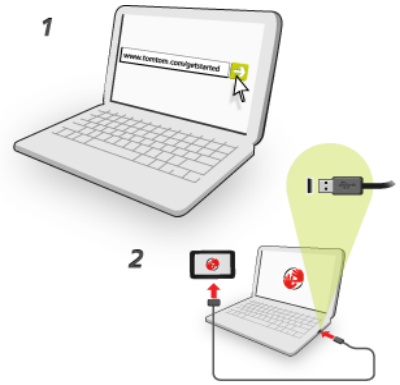

Bemærk: Du skal sætte USB-stikket direkte i en USB-port på computeren og ikke i en USB-hub eller USB-port på et tastatur eller en skærm.

5. Indtast de oplysninger, der kræves for at oprette en konto, herunder dit land.

   Når opsætningen er fuldført, oprettes en MyTomTom-konto, og navigationsenheden knyttes til denne konto.

   Du har nu adgang til MyDrive Connect fra notifikationsområdet på computerens skrivebord.

   MyDrive starter automatisk, når kontoen er blevet oprettet.

   Bemærk: Næste gang, du vil have adgang til MyDrive, skal du gå til tomtom.com/mydrive i en internetbrowser.

   Tip: Når du slutter navigationsenheden til computeren, giver MyDrive Connect dig besked, hvis der er opdateringer til enheden.

MyTomTom-konto

Hvis du vil downloade indhold og bruge TomTom-tjenester, skal du først have en My-TomTom-konto.

Du kan oprette en konto vha. computeren på én af følgende måder:

- Ved at vælge knappen **Opret konto** på tomtom.com.
- Ved at vælge den grønne knap **MyTomTom** på tomtom.com.
- Ved at gå til tomtom.com/getstarted.

Vigtigt: Vær forsigtig, når du vælger et land under oprettelsen af kontoen. Det skal være det rigtige land, hvis du foretager et køb i TomTom-butikken, og det kan ikke ændres, når kontoen er blevet oprettet.

Bemærk: Hvis du har mere end én TomTom-navigationsenhed, skal du oprette en konto til hver enhed.

Kundesupport

Få hjælp til at bruge din navigationsenhed

Du kan få mere hjælp ved at gå ind på tomtom.com/support.

Du kan se garantioplysninger på tomtom.com/legal.

Mig og min enhed

Mig og min enhed

Tryk let på denne knap for at finde tekniske oplysninger om din Blue&Me-TomTom 2 og for at vælge, om du vil dele oplysninger med TomTom.

Der vises en menu med følgende muligheder:

Om min enhed

Tryk på denne knap for at finde tekniske oplysninger om din Blue&Me-TomTom 2, f.eks. enhedens serienummer og program- og kortversion.

Mine oplysninger

Tryk let på denne knap for at ændre, om du vil dele oplysninger med TomTom.

Tilføjelse

Vigtige sikkerhedsbemærkninger og advarsler

Global Positioning System (GPS) og Global Navigation Satellite System (GLONASS)

Global Positioning System (GPS) og Global Navigation Satellite System (GLONASS) er satellit-baserede systemer, der giver oplysninger om position og tid over hele verden. USA's regering har eneansvaret for at drive og styre GPS og er ansvarlig for dets tilgængelighed og nøjagtighed. Ruslands regering har eneansvaret for at drive og styre GLONASS og er ansvarlig for dets tilgængelighed og nøjagtighed. Hvis der sker ændringer i tilgængeligheden og nøjagtigheden eller i de miljømæssige forhold for GPS eller GLONASS, kan det have indvirkning på enheden. TomTom påtager sig intet ansvar for tilgængelighed og nøjagtighed for GPS eller GLONASS.

Anvendes med forsigtighed

Hvis du anvender TomTom-produkter under kørslen, skal du køre ansvarligt og udvise god dømmekraft.

Fly og hospitaler

Brug af anordninger forsynet med antenne er forbudt i de fleste fly, på mange hospitaler og mange andre steder. Denne enhed må ikke bruges i disse miljøer.

Sikkerhedsmeddelelser

Læs og bemærk følgende vigtige sikkerhedsanbefalinger:

- Tjek dæktrykket regelmæssigt.
- Udfør regelmæssig service på dit køretøj.
- Medicin kan påvirke din evne til at køre.
- Brug altid sikkerhedsseler, hvis de er til rådighed.
- Kør aldrig alkoholpåvirket.
- De fleste ulykker sker under 5 km fra hjemmet.
- Overhold færdselsreglerne.
- Brug altid blinklyset.
- Hold en pause på mindst 10 minutter for hver 2 timers kørsel.
- Behold sikkerhedsselen på.
- Hold sikker afstand til køretøjet foran.
- Før du sætter dig op på en motorcykel, skal du tage din styrthjelm på og montere den korrekt.
- Når du kører på motorcykel, skal du være iført beskyttelsestøj og udstyr.

Når du kører på motorcykel, skal du være ekstra opmærksom og altid køre defensivt.

Sådan bruger TomTom dine oplysninger

Informationer om brug af personlige oplysninger kan findes på tomtom.com/privacy.

Batteri

Dette produkt anvender et litium-ion-batteri.

Brug det ikke i fugtige, våde og/eller korroderende omgivelser. Anbring, opbevar eller efterlad ikke produktet på eller i nærheden af varmekilder, på steder med høje temperaturer, i stærkt direkte sollys, i en mikrobølgeovn eller i en trykbeholder, og udsæt det ikke for temperaturer over 60 °C (140°F). Hvis disse retningslinjer ikke overholdes, kan batteriet lække syre, blive varmt, eksplodere eller antændes og forårsage kvæstelser og/eller skader. Batteriet må ikke perforeres, åbnes eller skilles ad. Hvis batteriet lækker, og du kommer i berøring med væsken, skal du skylle grundigt med vand og øjeblikkeligt søge lægehjælp. Af sikkerhedsmæssige årsager og for at forlænge batteriets levetid, anbefales det at fjerne produktet fra din bil, når du ikke kører, og opbevare det på et køligt og tørt sted. Opladning sker ikke ved lave (under 0 °C/ 32 °F) eller høje (over 45 °C/ 113 °F) temperaturer.

Temperaturer: standarddrift: 0 °C (32 °F) til 45 °C (113 °F), kortvarig opbevaring: -20 °C (-4 °F) til + 60 °C (140 °F), langvarig opbevaring: -20 °C (-4 °F) til 25 °C (77 °F).

Forsigtig: Eksplosionsfare, hvis batteriet erstattes med et batteri af en forkert type.

Forsøg aldrig selv at fjerne batteriet; det må ikke udskiftes af brugeren. Hvis der opstår problemer med batteriet, bedes du kontakte TomToms kundesupport.

BATTERIET I PRODUKTET SKAL INDLEVERES TIL GENBRUG ELLER BORTSKAFFES PÅ KORREKT OG FORSVARLIG VIS I OVERENSSTEMMELSE MED LOKALE LOVE OG BESTEMMELSER OG ALDRIG SAMMEN MED HUSHOLDNINGSAFFALD. NÅR DU GØR DETTE, ER DU MED TIL AT SKÅNE MILJØET. BRUG KUN DIN TOMTOM-ENHED MED DET MEDFØLGENDE JÆVNSTRØMSKABEL (BILOPLADER/BATTERIKABEL), NETADAPTER (HJEMMEOPLADER) ELLER I EN GODKENDT HOLDER, ELLER BRUG DET MEDFØLGENDE USB-KABEL TIL AT SLUTTE ENHEDEN TIL EN COMPUTER VED BATTERIOPLADNING.

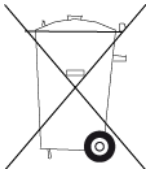

Hvis din enhed kræver en oplader, skal den medfølgende oplader anvendes. Hvis du har brug for en anden oplader, kan du læse mere om godkendte opladere på tomtom.com.

Den angivne batterilevetid er den længst mulige (den maksimale levetid). Den maksimale batterilevetid kan kun opnås under ganske bestemte atmosfæriske forhold. Den anslåede batterilevetid er baseret på en gennemsnitlig brugsprofil.

Du kan finde tip om at forlænge batteriets levetid i disse ofte stillede spørgsmål: tomtom.com/batterytips.

CE-mærkning

Dette produkt er i overensstemmelse med bestemmelserne om CE-mærkning, når det anvendes i områder med beboelse, erhverv, trafik og let industri. Det opfylder alle relevante krav i den gældende EU-lovgivning.

CE0168

R&TTE-direktiv

TomTom erklærer herved, at TomToms produkter og tilbehør er i overensstemmelse med de væsentligste krav og andre relevante bestemmelser i Europa-Parlamentets og Rådets EU-direktiv 1999/5/EF. Overensstemmelseserklæringen findes her: tomtom.com/legal.

WEEE-direktiv

WEEE-symbolet på produktet eller på emballagen betyder at produktet ikke må bortskaffes som almindeligt husholdningsaffald. I henhold til EU-direktiv 2002/96/EF om affald af elektrisk og elektronisk udstyr (WEEE), må dette elektriske produkt ikke bortskaffes som usorteret husholdningsaffald. Bortskaf dette produkt ved at returnere det til salgsstedet eller til det lokale indsamlingssted, så det kan genbruges. Når du gør dette, er du med til at skåne miljøet.

Pacemakere

Pacemaker-producenter anbefaler, at der altid er en afstand på mindst 15 cm (6 tommer) mellem en håndholdt, trådløs enhed og en pacemaker for at undgå potentiel påvirkning af pacemakeren. Disse anbefalinger er i overensstemmelse med uafhængig forskning og anbefalinger fra Wireless Technology Research.

Retningslinjer for personer med pacemaker

- Der skal ALTID være en afstand på mindst 15 cm (6 tommer) mellem enheden og pacemakeren.
- Du må ikke bære enheden i en brystlomme.

Andre medicinske enheder

Konsulter din læge eller producenten af den medicinske enhed for at fastslå, om driften af det trådløse produkt kan påvirke den medicinske enhed.

Tilsluttede netværk

Enheder, der indeholder et GSM-modul, er beregnet til at kunne oprette forbindelse til følgende netværk:

GSM/GPRS 900/1800

Overholdelse af SAR (Specific Absorption Rate)

DENNE TRÅDLØSE MODEL OVERHOLDER OFFICIELLE KRAV FOR UDSÆTTELSE FOR RADIOBØLGER, NÅR DEN BRUGES SOM ANGIVET I DETTE AFSNIT

Dette GPS-navigationssystem er en radiosender og -modtager. Det er udviklet og produceret til ikke at overskride de emissionsgrænser for radiofrekvensenergi (RF), som er fastlagt af Rådet for Den Europæiske Union.

SAR-grænsen, der anbefales af Rådet for Den Europæiske Union, er 2,0 W/kg gennemsnitligt målt over 10 gram væv for kroppen (4,0 W/kg gennemsnitligt målt over 10 g væv for ekstremiteterne - hænder, håndled, ankler og fødder). Der udføres test for SAR ved brug af standardbetjening-splaceringer, som angives af EU-rådet, hvor enheden sender på det højest certificerede effektniveau i alle testede frekvensbånd.

Eksponeringsgrænser

Denne enhed er i overensstemmelse med de grænser for strålingseksponering, der er fastsat for et miljø uden kontrol. For at undgå risiko for, at grænserne for eksponering for radiobølgestråling overskrides, skal antennen være placeret mindst 20 cm (8 tommer) fra personer under normal brug.

Dette dokument

Dette dokument er udviklet med største omhu. Da vi konstant arbejder på at forbedre vores produkter, kan brugervejledningen indeholde oplysninger, der ikke er fuldt opdateret. Oplysningerne i dette dokument kan ændres uden forudgående varsel.

TomTom er ikke ansvarlig for tekniske eller redaktionelle fejl eller udeladelser i dokumentet eller for hændelige skader eller følgeskader, som måtte opstå på grund af brugen af dette dokument eller den måde, det fungerer på. Dette dokument indeholder oplysninger, som er beskyttet af copyright. Ingen dele af dette dokument må fotokopieres eller gengives i nogen form uden forudgående skriftlig tilladelse fra TomTom N.V.

Modelnavne

4CS01, 4CQ06

Copyright-bemærkninger

© 2014 TomTom. Alle rettigheder forbeholdes. TomTom og logoet med to hænder er registrerede varemærker tilhørende TomTom N.V. eller et af deres datterselskaber. Du kan se den begrænsede garanti og slutbrugerlicensaftaler, som gælder for dette produkt, på tomtom.com/legal.

© 2014 TomTom. Alle rettigheder forbeholdes. Dette materiale er varemærkebeskyttet og underlagt copyright-beskyttelse og/eller databaseretslig beskyttelse og/eller andre immaterielle rettigheder tilhørende TomTom eller TomToms leverandører. Brugen af dette materiale er underlagt vilkårene i en licensaftale. Enhver uautoriseret kopiering eller videregivelse af dette materiale vil resultere i strafferetslig og civil retsforfølgelse.

Landsopmåling © Crown Copyright Licence number 100026920.
Datakilde © 2014 TomTom
Alle rettigheder forbeholdes.

Software til eliminering af akustisk ekko fra SoundClear™ © Acoustic Technologies Inc.

Nuance® er et registreret varemærke tilhørende Nuance Communications, Inc. og anvendes under licens.

Nogle billeder er taget fra NASAs Earth Observatory.
Formålet med NASA's Earth Observatory er at levere en frit tilgængelig publikation på internettet, hvor offentligheden kan indhente nye satellitbilleder og videnskabelige oplysninger om vores hjemplanet.
Fokus er på jordens klima og de miljømæssige forandringer: earthobservatory.nasa.gov

Den medfølgende software på dette produkt indeholder copyright-beskyttet software, som er licenseret under GPL. En kopi af denne licens kan ses under afsnittet Licens. Du kan indhente den komplette tilhørende kildekode fra os i en periode på tre år efter vores sidste afsendelse af dette produkt. Du kan få flere oplysninger ved at gå ind på tomtom.com/gpleller kontakte dit lokale TomTom kundesupportcenter via tomtom.com/support. Hvis du ønsker det, vil vi sende dig en cd med den tilhørende kildekode.

Linotype, Frutiger og Univers er varemærker tilhørende Linotype GmbH. De er registrerede i USA's patent- og varemærkekontor og kan være registrerede i visse andre retskredse.
MHei er et varemærke tilhørende The Monotype Corporation og kan være registreret i visse retskredse.