Blue&Me-TomTom 2 LIVE
Gebruikershandleiding

TOMTOM

Inhoud

Welkom bij navigatie met TomTom 7

Wat zit er in de doos? 8

Lees mij eerst 9

De dock installeren 9
Het navigatiesysteem in- en uitschakelen 9
Installatie 9
GPS-ontvangst 10
Over MyDrive 10
Informatie over MyDrive Connect 10
MyDrive instellen 10
Navigatiesysteem start niet op 11
Je navigatiesysteem opladen 11
Informatie delen met TomTom 12
Veiligheidsmededeling 12
Verzorging van je navigatiesysteem 12
Veiligheidsinstellingen 13

Blue&Me-bediening 15

Bediening via het stuur 15
Scherm van de boordcomputer 15

Registreren en verbinding maken 17

Je instellingen synchroniseren 19

Car menu 20

Car Menu 20
Telefoon 21
Een telefonische oproep beantwoorden 22
Het menu Telefoon 22
Trip 22
Informatie over de rijstijl 23

Stembesturing 25

Stembesturing 25
Stembesturing via Blue&Me 25

Media Player 26

Media Player 26
De Media Player gebruiken 26

Nuttige Plaatsen 28

Waarschuwing voor laag brandstofpeil 29

MyDrive voor Blue&Me-TomTom 2 LIVE 30

MyDrive 30

Een route plannen 32

Een route plannen 32
Route-samenvatting 34
LIVE-overzicht 34
Een routetype selecteren 35
Frequente bestemmingen 36
Mijn frequente bestemmingen weergeven 36
Aankomsttijden gebruiken 37
Navigatiemenuopties 37
Een route van tevoren plannen 38
De route-informatie bekijken 39

Stembesturing 41

Stembesturing 41
Over stembesturing op het navigatiesysteem 41
Stembesturing gebruiken 41
Een reis plannen via spraak 42
Het adres invoeren door middel van je stem 44

De rijweergave 46

Informatie over de rijweergave 46
De rijweergave 46
Symbolen in de rijweergave 47

Geavanceerde rijstrookaanwijzingen 48

Informatie over rijstrookadvies 48
Het gebruik van rijstrookadvies 48

Je route wijzigen 50

Wijzigingen in je route aanbrengen 50
Het routemenu wijzigen 50

De kaart bekijken 52

Informatie over het bekijken van de kaart 52
Toon kaart 52
Opties 53
Cursormenu 54

Kaartcorrecties 56

Info over Map Share 56
Een kaartfout corrigeren 56
Typen kaartcorrecties 56

Geluiden en stemmen 61

Informatie over geluiden en stemmen 61
Informatie over computerstemmen 61
Een stem kiezen 61
Het volumeniveau wijzigen 61

Instellingen 63

Informatie over instellingen 63
2D/3D-instellingen 63
Geavanceerde instellingen 63
Batterij-besparing 64
Batterijstatus 64
Helderheid 64
Autosymbool 65
Thuislocatie 65
Taal 65
Kaartkleuren 65
Toetsenbord 65
Maak je eigen menu 65
Favorieten 66
Beheer POI's 66
Verbindingen 67
Routeplanning 68
Herstel fabrieksinstellingen 69
Veiligheidsinstellingen 69
Klok 69
Eenheden 69
Toon POI op kaart 70
Luidspreker 70
Opstarten 70
Ik en mijn navigatiesysteem 70
Statusbalk 71
Wissel kaart 71
Stembegeleiding uit / Stembegeleiding aan 71
Gebruik nachtkleuren/Gebruik daglichtkleuren 72
Stemmen 72
Volume 72

Nuttige Plaatsen 73

Informatie over Nuttige Plaatsen 73
POI's maken 73
POI's gebruiken om een route te plannen 75
POI's tonen op de kaart 76
Bellen naar een POI 76
Waarschuwingen voor POI's instellen 76
Beheer POI's 77

Help 78

Informatie over het menu Help mij 78
Het menu Help gebruiken om een plaatselijke service te bellen 78
Opties voor het menu Help 78

Handsfree bellen 80

Belangrijk 80
Informatie over handsfree bellen 80
Verbinding maken met je telefoon 80
Telefoneren 80
Een gesprek ontvangen 81
Automatische beantwoording 81
Meer telefoons aansluiten op je navigatiesysteem 81
Menu Telefoons 82

Favorieten 83

Informatie over Favorieten 83
Een favoriet maken 83
Een favoriet gebruiken 85
De naam van een Favoriet wijzigen 85
Een Favoriet verwijderen 85

Services 86

Informatie over LIVE Services 86
Veiligheidsmededeling 86
Abonnementen op LIVE Services 86
Informatie over HD Traffic 87
Informatie over Local Search 87
Local Search gebruiken 87
Info over Flitsers 88
Overige services 88

Verkeersinformatie 90

Informatie over HD Traffic 90
Verkeersinformatie gebruiken 90
Veiligheidsmededeling 91

De snelste route nemen 91
Vertragingen beperken 91
Woon-werkverkeer gemakkelijker maken 92
Meer informatie over een incident ontvangen 93
Verkeersincidenten in je gebied controleren 93
Verkeersinfo-instellingen wijzigen 94
Verkeersincidenten 94
Menu Verkeersinfo 96

Flitsers **97**

Info over Flitsers 97
Waarschuwingen voor flitsers 97
De manier wijzigen waarop je wordt gewaarschuwd 97
Flitsersymbolen 98
Meldknop 99
Onderweg een nieuwe flitser melden 100
Een nieuwe flitser melden vanuit huis 100
Onjuiste waarschuwingen voor flitsers melden 100
Typen vaste flitsers die je kunt melden 100
Waarschuwingen trajectcontrole 101
Menu Flitsers 102

Weer **103**

Informatie over de service Weer 103
Een weerbericht aanvragen 103
Typen locaties 103

Expedia en TripAdvisor **106**

Een POI zoeken 106

MyDrive **107**

Over MyDrive 107
Informatie over MyDrive Connect 107
MyDrive instellen 107
MyTomTom-account 108

Helpdesk **109**

Hulp bij het gebruik van je navigatiesysteem 109
Ik en mijn navigatiesysteem 109

Addendum **110**

Kennisgevingen over copyright **114**

Welkom bij navigatie met TomTom

In deze gebruikershandleiding vind je alles wat je moet weten over je nieuwe Blue&Me-TomTom 2 LIVE-navigatiesysteem.

We raden je aan het hoofdstuk Lees mij eerst te lezen als je snel de basisbeginselen wilt doornemen. Hierin lees je over het installeren, inschakelen, instellen en bijwerken via MyDrive.

Hierna wil je vast meer weten over routeplanning. Daarover kun je alles lezen in het hoofdstuk Een route plannen.

Voor informatie over wat je op het navigatiesysteem zelf ziet, ga je naar:

- De rijweergave
- De kaart bekijken
- Verkeersinformatie
- Flitsers

Tip: op tomtom.com/support vind je antwoorden op veelgestelde vragen. Selecteer je productmodel in de lijst of voer een zoekopdracht in.

We wensen je veel plezier met het lezen over en vooral het gebruiken van je nieuwe navigatiesysteem!

Wat zit er in de doos?

- Blue&Me-TomTom 2 LIVE

- Dock

- USB-kabel

- Documentatie

Lees mij eerst

De dock installeren

Gebruik de dock om je Blue&Me-TomTom 2-navigatiesysteem in de auto te installeren.

Plaats de voet van de dock in de houder op het dashboard of de A-stijl van je auto om de dock te bevestigen.

Plaats het navigatiesysteem in de dock door de knop aan de voorkant van de dock in te drukken om het bovenste gedeelte te openen. Plaats de onderkant van het navigatiesysteem in de dock en duw vervolgens het bovenste gedeelte van de dock naar beneden totdat het systeem vastklikt.

Pas de positie van het navigatiesysteem aan door de knop aan de achterkant van het systeem los te draaien, het systeem in de gewenste stand te zetten met behulp van het kogelgewricht en de knop daarna weer vast te draaien. Je kunt ook op de linker- of rechterknop op het middenstuk van de dock drukken om het navigatiesysteem in verticale richting te draaien.

Verwijder het navigatiesysteem uit de dock door de knop aan de voorkant van de dock in te drukken en het systeem eruit te pakken.

Om de Dash Dock van het dashboard te verwijderen, druk je op de onderste knop aan weerszijden van het middenstuk en trek je de dock eruit.

Het navigatiesysteem in- en uitschakelen

Schakel je navigatiesysteem handmatig in door de Aan/Uit-knop ingedrukt te houden totdat het opstartscherm wordt weergegeven. De eerste keer dat je het navigatiesysteem inschakelt, kan dit enige tijd in beslag nemen.

Je Blue&Me-TomTom 2-navigatiesysteem wordt automatisch gestart zodra dit is aangesloten op de dock.

Als je het navigatiesysteem instelt, moet je enkele vragen beantwoorden door op het scherm te tikken. Vervolgens moet je het navigatiesysteem verbinden met Blue&Me in je auto.

Opmerking: mogelijk heeft je dealer je navigatiesysteem al verbonden met Blue&Me. Als dit het geval is, kun je het navigatiesysteem direct gaan gebruiken.

Installatie

Belangrijk: zorg dat je de juiste taal selecteert, want deze wordt gebruikt voor alle tekst op het scherm.

Als je het navigatiesysteem voor het eerst inschakelt, moet je een aantal vragen beantwoorden om het systeem in te stellen. Beantwoord de vragen door op het scherm te tikken.

GPS-ontvangst

Wanneer je het Blue&Me-TomTom 2 LIVE-navigatiesysteem voor het eerst start, duurt het mogelijk enkele minuten voordat je GPS-positie is bepaald en je locatie op de kaart wordt weergegeven. Daarna zal je positie veel sneller worden gevonden, meestal binnen een paar seconden.

Voor een goede GPS-ontvangst moet je het navigatiesysteem buiten gebruiken en rechtop houden. Grote objecten, zoals hoge gebouwen, kunnen de ontvangst soms verstoren. GPS-ontvangst kan ook worden beïnvloed als het navigatiesysteem plat op een oppervlak wordt gelegd of niet rechtop in de hand wordt gehouden.

Over MyDrive

MyDrive is een online hulpmiddel waarmee je de inhoud en services van je Blue&Me-TomTom 2 LIVE-navigatiesysteem kunt beheren. Je gebruikt MyDrive om kaartupdates en tal van andere dingen te krijgen.

Je meldt je aan op MyDrive via de TomTom website. Het is verstandig om regelmatig verbinding te maken tussen je navigatiesysteem en MyDrive zodat je altijd over de laatste updates beschikt.

Tip: we raden je aan steeds een breedbandinternetverbinding te gebruiken wanneer je verbinding maakt tussen je navigatiesysteem en MyDrive.

Informatie over MyDrive Connect

Als je MyDrive wilt gebruiken, moet je MyDrive Connect op je computer installeren.

MyDrive Connect is een applicatie waarmee je navigatiesysteem kan communiceren met de MyDrive-website. MyDrive Connect moet worden uitgevoerd zolang je navigatiesysteem is aangesloten op je computer.

MyDrive instellen

Als je MyDrive voor het eerst wilt gebruiken, ga je als volgt te werk:

1. Open een webbrowser op je computer en ga naar tomtom.com/getstarted.
2. Klik op **Aan de slag**.
3. Klik op **Download MyDrive Connect**.

   Volg de instructies op het scherm.
4. Wanneer je hierom wordt gevraagd, sluit je het navigatiesysteem met de meegeleverde USB-kabel aan op de computer en schakel je vervolgens het navigatiesysteem in.

Let op: gebruik UITSLUITEND de USB-kabel die werd meegeleverd bij het navigatiesysteem. Andere USB-kabels werken mogelijk niet naar behoren.

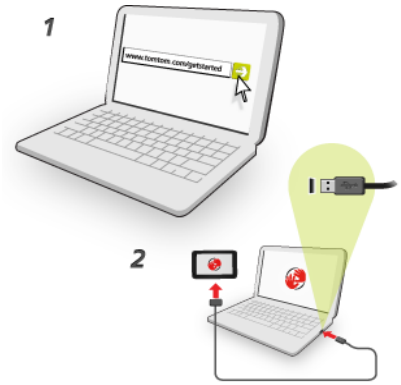

Let op: verbind de USB-kabel rechtstreeks met de computer en niet met een USB-hub of een USB-poort op het toetsenbord of de monitor.

5. Voer de gevraagde informatie voor het aanmaken van het account in, met inbegrip van je land.

   Wanneer het instellen is voltooid, wordt er een MyTomTom-account aangemaakt en wordt je navigatiesysteem gekoppeld aan dat account.

   Je hebt nu toegang tot MyDrive Connect vanuit het systeemvak op de computer.

   MyDrive wordt automatisch gestart nadat het account is aangemaakt.

Let op: als je de volgende keer MyDrive wilt openen, ga je naar tomtom.com/mydrive in een webbrowser.

Tip: wanneer je het navigatiesysteem op je computer aansluit, geeft MyDrive aan of er updates beschikbaar zijn voor je navigatiesysteem.

Navigatiesysteem start niet op

In zeldzame gevallen komt het voor dat je Blue&Me-TomTom 2 LIVE-navigatiesysteem niet correct start of niet meer reageert wanneer je het scherm aanraakt.

Controleer in dat geval eerst of de batterij is opgeladen. Voor het opladen van de batterij sluit je het navigatiesysteem aan op de auto-oplader. Het kan twee uur duren voordat de batterij volledig is opgeladen.

Als het probleem hiermee niet wordt opgelost, kun je het navigatiesysteem resetten. Druk hiervoor op de Aan/Uit-knop totdat je het trommelgeluid hoort en het navigatiesysteem opnieuw opstart. Dit kan 30 seconden of langer duren.

Je navigatiesysteem opladen

De batterij in je Blue&Me-TomTom 2 LIVE-navigatiesysteem wordt opgeladen zodra je het systeem aansluit op de dock of je computer.

Het lampje naast de Aan/Uit-knop brandt oranje wanneer de batterij wordt opgeladen en groen wanneer de batterij volledig is opgeladen.

Belangrijk: verbind de USB-aansluiting rechtstreeks met de computer en niet met een USB-hub of een USB-poort op het toetsenbord of de monitor.

Informatie delen met TomTom

Wanneer je het navigatiesysteem voor het eerst gebruikt of opnieuw instelt, word je gevraagd om toestemming te geven zodat het apparaat wat informatie kan verzamelen over je gebruik van het navigatiesysteem. De gegevens worden opgeslagen op het navigatiesysteem totdat we ze ophalen. We gebruiken ze anoniem om onze producten en services te verbeteren. Als je gebruikmaakt van LIVE Services, zullen we ook informatie over je locatie gebruiken om de services aan je te leveren.

Je kunt op elk gewenst moment je toestemming voor het delen van deze gegevens intrekken door het volgende te doen:

1. Tik in het hoofdmenu op het onderdeel **Instellingen**.
2. Tik op **Ik en mijn navigatiesysteem**.
3. Tik op **Mijn gegevens**.
4. Tik op **Nee** om te stoppen met delen of op **Ja** om te beginnen met delen.

Opmerking: als je ervoor kiest om deze informatie niet te delen, ontvang je geen LIVE Services meer. Dit komt doordat LIVE Services de locatie van je apparaat naar TomTom moet sturen om de verkeersinformatie te ontvangen over de locatie waar je je bevindt. De einddatum van je abonnement verandert niet, ook niet als je deze gegevens niet met ons wilt delen.

Raadpleeg voor meer informatie ons privacybeleid op tomtom.com/privacy.

Veiligheidsmededeling

Je Blue&Me-TomTom 2 LIVE-navigatiesysteem bevat een GSM/GPRS-module die de werking van elektrische apparaten kan verstoren. Denk hierbij aan pacemakers, gehoorapparaten en apparatuur in vliegtuigen.

Storing met deze apparatuur kan de gezondheid van gebruikers schaden of levensbedreigende situaties opleveren.

Gebruik je navigatiesysteem niet in de nabijheid van onbeschermde elektrische apparaten of op plaatsen waar het gebruik van mobiele telefoons verboden is, zoals in ziekenhuizen en vliegtuigen.

Verzorging van je navigatiesysteem

Het is belangrijk dat je zorgvuldig omgaat met je navigatiesysteem:

- Open onder geen enkele voorwaarde de behuizing van je navigatiesysteem. Dit kan gevaarlijk zijn en hierdoor vervalt je aanspraak op garantie.
- Veeg het scherm van je navigatiesysteem af of droog het met een zachte doek. Gebruik geen vloeibare schoonmaakmiddelen.
- Je navigatiesysteem is niet ontworpen voor gebruik bij extreme temperaturen omdat het systeem hierdoor permanent beschadigd kan raken. Langdurige blootstelling aan zonlicht kan de prestaties van de batterij mogelijk vroegtijdig negatief beïnvloeden.

Veiligheidsinstellingen

We raden je aan de veiligheidsinstellingen te gebruiken om op een zo veilig mogelijke manier te rijden.

Hieronder komt een aantal opties uit de veiligheidsinstellingen aan de orde:

- Toon essentiële menuknoppen tijdens rijden
- Toon veiligheidsherinneringen
- Waarschuw bij overschrijden toegestane snelheid

Als je navigatiesysteem ondersteuning biedt voor stembesturing kun je ook veiliger rijden door je navigatiesysteem met spraakopdrachten te bedienen.

Blue&Me-specifieke functies

Blue&Me-bediening

Bediening via het stuur

Je kunt de meeste functies van je Blue&Me-TomTom 2-navigatiesysteem bedienen met de knoppen op het stuur in je auto. Hiervoor druk je op **MAIN**/**MENU**. Gebruik daarna de pijlknoppen om **SAT NAV** te markeren en druk vervolgens op **SRC**/**OK**.

Druk op een van deze knoppen om de geselecteerde items in het menu te openen of om ingeschakelde selectievakjes uit te schakelen:

of

Druk op deze knop om terug te keren naar de rijweergave en de knoppen op het stuur niet langer te gebruiken voor bediening van het navigatiesysteem:

Druk op een van deze knoppen om omhoog of omlaag door een lijst of menu te navigeren:



Opmerking: de resterende knoppen worden voor specifieke Blue&Me-functies gebruikt, voor het regelen van het volume van de radio en binnenkomende gesprekken, en om Blue&Me-spraakopdrachten te activeren.

Er wordt een bericht weergegeven op je navigatiesysteem als je iets probeert te doen waarvoor de knoppen op het stuur geen ondersteuning bieden. Tik op het scherm of gebruik stembesturing als je deze functies op je navigatiesysteem wilt bedienen. Raadpleeg het hoofdstuk over *stembesturing* voor meer informatie.

Scherm van de boordcomputer

Opmerking: niet alle auto's ondersteunen de weergave van navigatie-instructies op het scherm van de boordcomputer.

Navigatie-instructies van je Blue&Me-TomTom 2-navigatiesysteem worden weergegeven op het scherm van de boordcomputer van je auto.

Op het scherm zie de volgende navigatie-instructie, de afstand tot de volgende navigatie-instructie en de naam van de volgende straat.

Je kunt de navigatie-instructies op het scherm van de boordcomputer in- of uitschakelen in het Blue&Me-TomTom-voorkeurenmenu, op pagina 2/2, met de optie **Aanwijzingen op autodisplay tonen**.

Registreren en verbinding maken

In je auto staan je Blue&Me-TomTom 2 LIVE-navigatiesysteem en Blue&Me met elkaar in verbinding door middel van een Bluetooth-verbinding.

Om een verbinding te maken tussen je navigatiesysteem en Blue&Me voer je onderstaande stappen uit:

1. Draai je contactsleutel in de stand **MAR**.
2. Druk op je stuur op de knop **MAIN** om het hoofdmenu van Blue&Me op het scherm van je boordcomputer in je auto te openen.
3. Gebruik de pijlknoppen op je stuur om door het instellingenmenu te navigeren.
4. Selecteer **Instellingen** en vervolgens **Registratie**.

   Er verschijnt nu een 4-cijferige pincode op het scherm van de boordcomputer. Deze pincode gebruik je in een later stadium.
5. Tik op het scherm op je navigatiesysteem om het hoofdmenu weer te geven.



6. Tik op **Blue&Me zoeken**.
7. Tik op **Ja** wanneer je wordt gevraagd of je nu naar Blue&Me wilt zoeken.
8. Voer de pincode voor Blue&Me in op je navigatiesysteem. Dit is de pincode die eerder op het scherm van de boordcomputer van je auto is weergegeven.

   Er verschijnt nu zowel op je navigatiesysteem als op de boordcomputer een bericht dat de verbinding is geslaagd. Elke keer dat je Blue&Me-TomTom 2-navigatiesysteem verbinding maakt met Blue&Me of deze verbinding verbreekt, krijg je een bevestigingsbericht te zien.

Zodra er verbinding is gemaakt tussen je navigatiesysteem en je auto, verschijnt de knop Car menu in het hoofdmenu van je navigatiesysteem.

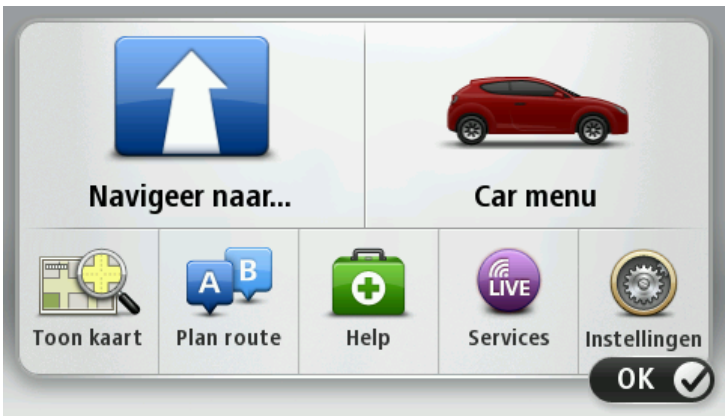

In het scherm Car menu vind je functies die specifiek op je Blue&Me-TomTom 2 zijn toegespitst. De knop Car menu verandert afhankelijk van het model auto, en wordt gewijzigd als je het systeem in een nieuwe auto aansluit.

De verbinding wordt voortaan elke keer dat het navigatiesysteem wordt ingeschakeld en de autosleutel in de stand MAR staat, of de motor van je auto draait, automatisch tot stand gebracht.

In sommige gevallen moet de registratieprocedure mogelijk worden herhaald. Let wel dat de pincode steeds wijzigt. Om je Blue&Me-TomTom 2-navigatiesysteem in een andere auto aan te sluiten, moet je de registratie- en verbindingsprocedure volledig herhalen.

Opmerking: als er een probleem met de verbinding optreedt, tik dan op **Instellingen** op het navigatiesysteem aan. Tik vervolgens op **Herstel fabrieks-instellingen** en herhaal de verbindingsprocedure.

Je instellingen synchroniseren

Sommige instellingen op je Blue&Me-TomTom 2-navigatiesysteem kun je synchroniseren met de instellingen van je auto.

Dit zijn onder meer de instellingen voor taal, tijd en eenheden. Je kunt ook een automerksymbool en een opstartscherm gebruiken dat is afgestemd op je auto.

Als je navigatiesysteem voor het eerst verbinding maakt met Blue&Me, wordt de automatische synchronisatie van instellingen ingeschakeld.

Als de synchronisatiefunctie is ingeschakeld, gebeurt dit elke keer dat je navigatiesysteem verbinding maakt met Blue&Me en elke keer dat je de instellingen van je auto wijzigt.

Je kunt de synchronisatie van afzonderlijke eigenschappen beheren in het Blue&Me-voorkeurenmenu.

Tip: tik voor toegang tot het menu Voorkeuren voor Blue&Me op **Instellingen** in het hoofdmenu. Tik op **Verbindingen** en tik vervolgens op **Blue&Me**.

Car menu

Car Menu

Tik op **Car Menu** in het hoofdmenu om de menu's **Telefoon**, **Trip**, **eco:Drive info** (of **Fuel efficiency info** of **EcoTrend info** afhankelijk van je auto) en **Media Player** te openen.

Tip: de auto die op de knop Car Menu en op de knoppen in het Car Menu wordt afgebeeld, is afhankelijk van je automerk. De afgebeelde auto lijkt op de auto waarmee het navigatiesysteem is verbonden.

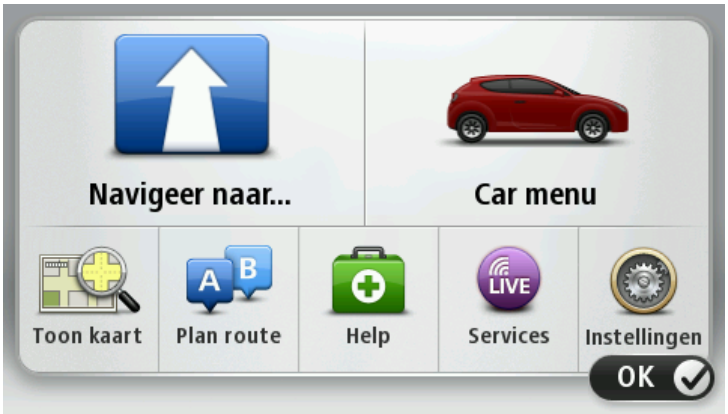

Het Car Menu ziet er als volgt uit voor de verschillende automerken:

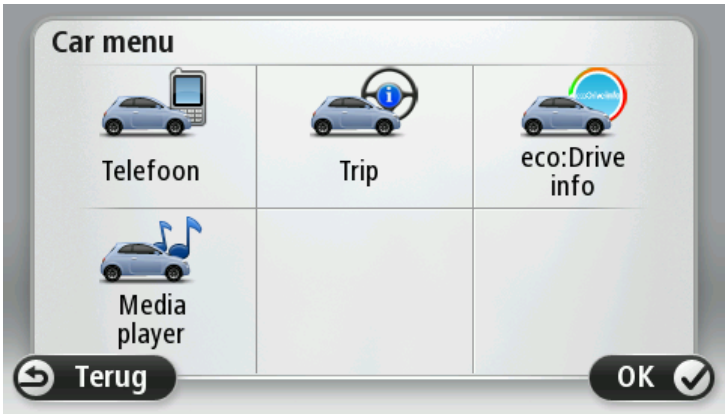

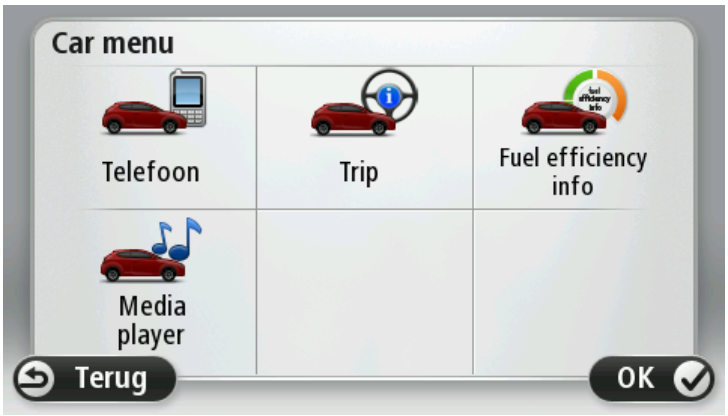



Telefoon

Je kunt je Blue&Me-TomTom 2 LIVE-navigatiesysteem gebruiken om handsfree gesprekken te beheren. Je moet een Bluetooth-verbinding maken tussen je telefoon en Blue&Me in je auto, en niet tussen je telefoon en het navigatiesysteem.

Daarnaast kun je Blue&Me gebruiken voor het voeren van handsfree-gesprekken zonder je navigatiesysteem te gebruiken. Als het navigatiesysteem zich echter in de dock bevindt en is ingeschakeld, heb je via het navigatiesysteem toegang tot alle functies, waaronder het beantwoorden van binnenkomende gesprekken en het bellen naar POI's.

Opmerking: voor informatie over handsfree bellen en Blue&Me in je auto, raadpleeg je de handleiding van Blue&Me.

Een telefonische oproep beantwoorden

Wanneer je wordt gebeld, krijg je de naam en het telefoonnummer van de beller te zien.

Tik op de knoppen op het scherm van je Blue&Me-TomTom 2-navigatiesysteem om binnenkomende oproepen te accepteren of te weigeren.

Raak tijdens een gesprek deze knop in de rijweergave aan om het menu **Bel...** te openen.

Met dit menu kun je het gesprek beëindigen, schakelen tussen gesprekken of het menu **Telefoon** openen.

Het menu Telefoon

Doe het volgende om het menu Telefoon te openen:

1. Tik op **Car Menu** in het hoofdmenu van je navigatiesysteem.
2. Tik op **Telefoon**.
3. Tik op **Kies nummer** om via het toetsenbord op het scherm een telefoonnummer in te voeren.
   Je kunt ook de lijst met onlangs gebelde nummers en het telefoonboek openen.

Trip

Je Blue&Me-TomTom 2-navigatiesysteem geeft continu bijgewerkte informatie weer over het huidige verbruik van brandstof en het maximaal resterende rijbereik. Dit maximale actieradius is de afstand die je nog kunt afleggen met het huidige brandstofpeil in je auto.

Als je deze informatie op je navigatiesysteem wilt weergeven, tik je op **Car menu** in het hoofdmenu van je navigatiesysteem en vervolgens op **Trip**.

Opmerking: deze functie is alleen gedeeltelijk beschikbaar in auto's die rijden op CNG en is niet volledig betrouwbaar voor auto's die rijden op LPG.

De informatie over trip A en B komt overeen met die in de dashboardweergave, maar wordt weergegeven op één scherm. Het type informatie dat wordt getoond is afhankelijk van je auto.

Opmerking: voor verdere uitleg over tripinformatie raadpleeg je de handleiding die bij je auto is geleverd.

Informatie over de rijstijl

Met informatie over je rijstijl kun je je rijstijl aanpassen en zo milieuvriendelijker rijden.

Je rijstijl wordt geanalyseerd, waardoor je efficiënter kunt rijden. Zo verbruik je minder brandstof, stoot je minder CO2 uit en bespaar je geld.

Links op het scherm voor auto's met een schakelindicator geeft de indicator aan wanneer je een andere versnelling moet gebruiken door de informatie te herhalen die wordt weergegeven in de schakelindicator op het scherm van de boordcomputer. Rechts op het scherm zie je de impact van je rijstijl op het milieu.

Doe het volgende om deze informatie te tonen:

1. Tik in het hoofdmenu op van je navigatiesysteem **Car menu**.
2. Tik op **eco:Drive info**, **Fuel efficiency info** of **EcoTrend info**, afhankelijk van je auto.

Het scherm wordt weergegeven totdat je **OK** aanraakt.

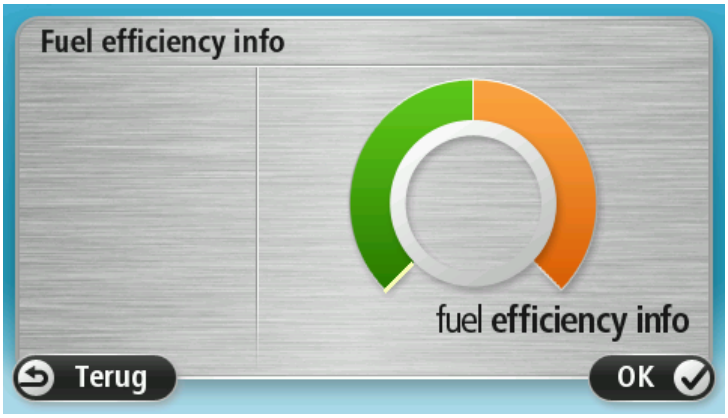

Informatie over de rijstijl is niet voor elk type automotor beschikbaar. Als je op LPG rijdt, wordt de informatie over brandstofefficiëntie alleen weergegeven als indicatie van je rijstijl. Bij gebruik van CNG als brandstof is deze functie niet beschikbaar.

Stembesturing

Stembesturing

Er zijn twee typen stembesturing.

Het eerste type wordt aangestuurd door Blue&Me en kan worden gebruikt voor het beheer van de Blue&Me-functies. Dit doe je door middel van een knop op het stuur.

Het tweede type wordt aangestuurd door je navigatiesysteem en kan worden gebruikt om je routes te plannen en andere functies op je navigatiesysteem te beheren. Je kunt dit doen door op de knop voor stembesturing in de rijweergave van het navigatiesysteem te tikken.

Stembesturing via Blue&Me

Druk op deze knop op je stuur om de stembesturing via Blue&Me in gebruik te nemen:

Geef een van de volgende spraakopdrachten:

- Zeg "Navigatiesysteem" om de knoppen op je stuur te activeren voor de bediening van je navigatiesysteem.
- Zeg "Car Menu" om het **Car menu** te openen en geef daarna een van de volgende spraakopdrachten:
  - "Telefoon"
  - "Trip"
  - "eco:Drive info" of "Fuel Efficiency info" of "EcoTrend info", afhankelijk van je auto
  - "Media Player".

  Het menu voor de gekozen spraakopdracht wordt geopend. Er wordt een lijst weergegeven met spraakopdrachten die beschikbaar voor dat menu.

Je kunt op ieder gewenst moment terugkeren naar de rijweergave door op **OK** op je navigatiesysteem te drukken.

Opmerking: voor een lijst met alle Blue&Me-spraakopdrachten ga je naar de FAQ's op tomtom.com/support. Voor aanvullende informatie over de stembesturing via Blue&Me raadpleeg je de handleiding die bij je auto is geleverd.

Media Player

Media Player

Je kunt je Blue&Me-TomTom 2-navigatiesysteem gebruiken om de Blue&Me Media Player te bedienen.

Je kunt Blue&Me ook in je auto gebruiken om de Media Player te bedienen zonder dat je het navigatiesysteem nodig hebt. Als het navigatiesysteem zich echter in de dock bevindt en is ingeschakeld, kun je de Media Player alleen via het navigatiesysteem bedienen.

De Media Player gebruiken

Doe het volgende om de Media Player in gebruik te nemen:

1. Plaats het USB-apparaat met de muziek die je wilt beluisteren in de USB-aansluiting in je auto.
2. Tik op **Car Menu** in het hoofdmenu van je navigatiesysteem.
3. Tik op **Media Player**.

De Media Player wordt geopend.

Rechts op het scherm zie je de titel van het huidige nummer, de naam van de artiest en het album (als deze informatie beschikbaar is), of de naam van de bibliotheek.

Tik op de pijl-links of de pijl-rechts om het vorige of volgende nummer te selecteren.

Tik op de pijl-omhoog of de pijl-omlaag om het vorige of volgende item in de bibliotheek te selecteren. Als je het nummer bijvoorbeeld in een map hebt geselecteerd, tik dan op de pijlen aan om naar de volgende of vorige map te gaan.

Muziek wordt afgespeeld via de luidsprekers van de auto, net zoals het geval is wanneer de Media Player wordt bediend via Blue&Me.

Tik op **USB-bibliotheek** om het bibliotheekmenu te openen.

Tik op **Willekeurig afspelen** om een willekeurig nummer te selecteren. De Media Player speelt dit nummer nu af. Als de Media Player een nieuw nummer afspeelt, wordt de titel van dat nummer weergegeven.

Tik op de andere knoppen om een nummer in de desbetreffende categorie te selecteren.

Tik op **USB-instellingen** om het menu USB-instellingen te openen.

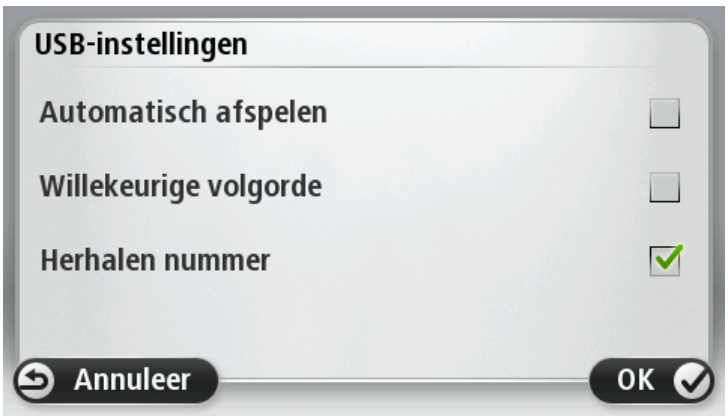

In het menu USB-instellingen kun je opgeven of je het nummer wilt afspelen zodra je Blue&Me hebt ingeschakeld, of je nummers in willekeurige volgorde wilt afspelen en of je het afgespeelde nummer wilt herhalen.

Opmerking: raadpleeg de handleiding die bij je auto is geleverd voor verdere uitleg over de Media player.

Mogelijk beschikt je auto over zowel een USB- als een AUX IN-aansluiting. De bovengenoemde functie is niet beschikbaar als je je Media Player aansluit via de AUX IN-aansluiting. De AUX IN-aansluiting is een headsetaansluiting en kan niet worden bediend via Blue&Me-TomTom 2 LIVE.

Nuttige Plaatsen

Nuttige Plaatsen of POI's zijn Nuttige Plaatsen op de kaart. Een aantal voorbeelden zijn:

- Fiat-, Lancia-, Alfa Romeo-, Fiat Professional- en Chrysler-servicepunten in het V.K.
- Hotels
- Restaurants
- Parkeergarages
- Benzinestations, met inbegrip van LPG/CNG-benzinestations

Je Blue&Me-TomTom 2 LIVE-navigatiesysteem wordt geleverd met een lijst van Fiat-, Lancia-, Alfa Romeo-, Fiat Professional- en Chrysler-servicepunten in het V.K., en LPG/CNG-benzinestations in heel Europa. Deze zijn allemaal opgeslagen als POI. Je kunt ze dus opgeven als bestemming en er naartoe navigeren.

Als je auto onderhoud nodig heeft, moet worden gerepareerd of als je moet tanken, kun je een POI kiezen, de bijbehorende contactgegevens weergeven en er vervolgens naartoe navigeren.

Waarschuwing voor laag brandstofpeil

Wanneer de hoeveelheid brandstof in je auto het reservepeil bereikt, geeft je Blue&Me-TomTom 2 LIVE-navigatiesysteem je een waarschuwing.

Tik op **Ja** als je een route naar het dichtstbijzijnde benzinestation wilt weergeven. Als je geen route hebt gepland, tik je op **Ja** om naar het dichtstbijzijnde benzinestation te worden geleid.

Je Blue&Me-TomTom 2-navigatiesysteem weet op welk type brandstof je auto rijdt en leidt je naar een benzinestation dat het juiste type brandstof aanbiedt.

Opmerking: de waarschuwing voor een laag brandstofpeil is niet in alle auto's beschikbaar.

MyDrive voor Blue&Me-TomTom 2 LIVE

MyDrive

De vormgeving van de MyDrive-pagina's van tomtom.com op je computer is afgestemd op je automerk.

Je Blue&Me-TomTom 2-navigatiesysteem onthoudt het merk auto waarin je rijdt en de MyDrive-pagina's op tomtom.com worden bijgewerkt en afgestemd op dat merk.

Lees voor meer informatie over MyDrive het hoofdstuk *Over MyDrive*.

TomTom-functies

Een route plannen

Een route plannen

Belangrijk: in het belang van de veiligheid en om afleiding tijdens het rijden te beperken, kun je het beste altijd je route plannen voordat je op weg gaat.

Om op je Blue&Me-TomTom 2 LIVE een route te plannen, doe je het volgende:

1. Tik op het scherm om het hoofdmenu te openen.

2. Tik op **Navigeer naar....**
3. Tik op **Adres**.

   Je kunt de land- of staat-instelling wijzigen door de vlag aan te raken voordat je een stad selecteert.
4. Voer de plaatsnaam in.

   Tip: in plaats van het adres te typen, tik je op de microfoonknop om het adres in te voeren door dit tegen je Blue&Me-TomTom 2 te zeggen.

   Tijdens het typen worden plaatsen met vergelijkbare namen in de lijst weergegeven.

   Zodra de juiste plaatsnaam in de lijst verschijnt, tik je op de naam om de bestemming te selecteren.

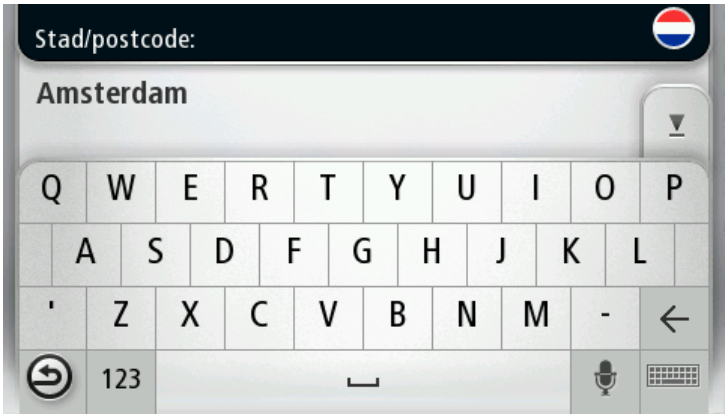

5. Voer de straatnaam in.

   Tijdens het typen worden straten met vergelijkbare namen in de lijst weergegeven.

   Raak zodra de juiste straatnaam in de lijst verschijnt de naam aan om de bestemming te selecteren.

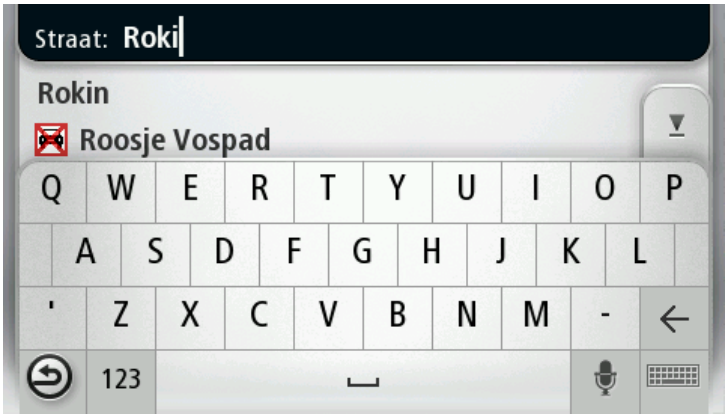

6. Voer het huisnummer in en tik op **OK**.

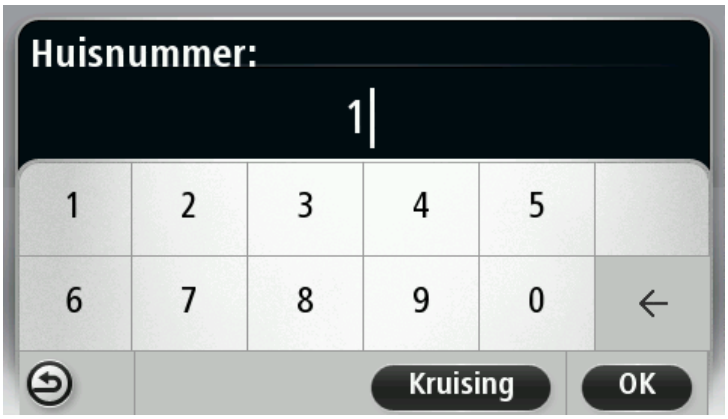

7. De locatie wordt weergegeven op de kaart. Tik op **Selecteer** om door te gaan of op **Terug** om een ander adres in te voeren.

   Tip: als je als eindbestemming een parkeerplaats wilt opgeven, tik je op **Parkeren nabij** en selecteer je in de lijst met parkeerplaatsen een locatie in de buurt van je algemene bestemming.

8. Wanneer de nieuwe route wordt weergegeven, tik je op **OK**.

Voor meer informatie over de route tik je op **Details**.

Als je een andere route wilt plannen, tik je op **Wijzig route**.

Je Blue&Me-TomTom 2 leidt je naar je bestemming aan de hand van gesproken instructies en aanwijzingen op het scherm.

Route-samenvatting

Deze routesamenvatting geeft een overzicht van je route, de resterende afstand tot je bestemming en de resterende verwachte reistijd.

Als je de routesamenvatting wilt bekijken, tik dan op het rechterdeel van de statusbalk in de rijweergave of tik eerst op **Toon route** in het hoofdmenu, en dan op **Toon routesamenvatting**.

Als je een HD Traffic of een RDS-TMC-ontvanger hebt, laat de routesamenvatting ook informatie zien over vertragingen op je route.

Opmerking: om een TomTom-verkeersinformatieservice te kunnen gebruiken, heb je mogelijk een abonnement of ontvanger nodig. Verkeersinformatieservices worden niet in alle landen of regio's ondersteund. Ga voor meer informatie naar tomtom.com/services.

LIVE-overzicht

In het LIVE-overzicht wordt informatie weergegeven over LIVE Services op je route.

Je kunt LIVE-overzichtinformatie weergeven door het tabblad LIVE aan te raken op het scherm met de routesamenvatting. Tik op een paneel voor meer informatie.

De LIVE-tabbladen tonen de volgende informatie:

- **Verkeer onderweg** - tik op dit gedeelte voor gedetailleerde informatie over verkeersvertragingen en andere incidenten op je route.
- **Flitsers** of **Gevarenzones** - tik op dit venster om het menu Flitsers of Gevarenzones te openen. Je kunt nu flitsers of gevarenzones melden of je instellingen voor waarschuwingen wijzigen.
- **Weer** - tik op dit gedeelte voor de meest recente weerberichten.

Let op: LIVE Services zijn niet in alle landen of regio's beschikbaar en niet alle LIVE Services zijn beschikbaar in alle landen of regio's. Het kan zijn dat je LIVE Services in het buitenland kunt gebruiken. Ga voor meer informatie over de beschikbare services naar tomtom.com/services.

Een routetype selecteren

Elke keer dat je een route plant, kun je ervoor kiezen dat je wordt gevraagd welk type route je wilt plannen. Tik hiervoor op **Instellingen** en vervolgens op **Routeplanning**. Selecteer **Routetype** en tik vervolgens op **Vraag het me als ik plan**.

Je kunt een keuze maken uit de volgende routetypen:

- **Snelste route** - de route die de minste tijd kost.
- **Eco-route** - de meest brandstofzuinige route voor je rit.
- **Kortste route** - de kortste afstand tussen de ingestelde locaties. Dit is niet altijd de snelste route, vooral niet wanneer de kortste route door een dorp of stad loopt.
- **Vermijd snelwegen** - een route waarbij snelwegen worden vermeden.

- **Wandelroute** - een route wanneer je te voet bent.
- **Fietsroute** - een route wanneer je met de fiets bent.

Frequente bestemmingen

Als je vaak naar dezelfde bestemmingen reist, kun je het Blue&Me-TomTom 2-navigatiesysteem bij het opstarten steeds laten vragen of je een route naar een van deze locaties wilt plannen. Dit is sneller dan het plannen van een route op de normale manier.

Als je een nieuwe bestemming wilt selecteren, tik je in het menu Instellingen op **Opstarten** en selecteer je vervolgens **Vraag een bestemming**. Selecteer een knop die voor deze bestemming moet worden gebruikt en beantwoord de vragen over de bestemming.

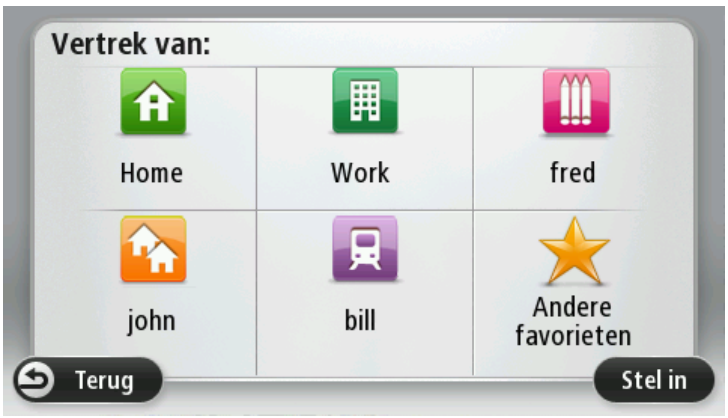

Mijn frequente bestemmingen weergeven

Je kunt je Blue&Me-TomTom 2 LIVE-navigatiesysteem zodanig instellen dat je bij het opstarten van je navigatiesysteem altijd wordt gevraagd of je een route naar een van je frequente bestemmingen wilt plannen.

Ga als volgt te werk als je deze instelling wilt wijzigen:

1. Tik op **Opstarten** in het menu Instellingen en selecteer vervolgens **Vraag een bestemming**.
2. Tik op **Ja** en vervolgens nog een keer **Ja** om informatie over de bestemming in te voeren.
3. Selecteer een symbool voor de bestemming en tik op **OK** om het symbool in te stellen en vervolgens op **Ja**.

   Tip: als je nieuwe bestemmingen wilt toevoegen, selecteer dan een van de genummerde symbolen en voer je een naam voor de nieuwe bestemmingsknop in.

4. Tik op **Ja** en voer indien gewenst een nieuwe naam in. Tik vervolgens op **OK**.
5. Voer de adresgegevens op dezelfde manier in als je doet bij het plannen van een route en tik op **OK**.
6. Als je meer bestemmingen wilt instellen, herhaal je de bovenstaande stappen. Anders tik je op **OK**.
7. Het navigatiesysteem vraagt je of de vraag over het delen van informatie altijd moet worden gesteld bij het opstarten van het apparaat.

Elke keer dat je navigatiesysteem wordt opgestart, wordt gevraagd of je een route wilt plannen. Als je op **Annuleer** tikt, krijg je de rijweergave te zien.

Aankomsttijden gebruiken

Je kunt je Blue&Me-TomTom 2 LIVE-navigatiesysteem zo instellen dat er wordt gevraagd of je op een bepaald tijdstip wilt aankomen wanneer je een route plant.

 Statusbalk	Tik op **Statusbalk** in het menu Instellingen, zodat je meldingen voor de aankomsttijd kunt in- of uitschakelen. Als je berichten over aankomsttijden wilt inschakelen, selecteer je **Speling**.

Tik na het plannen van een route op **JA** om een gewenste aankomsttijd in te voeren.

Je navigatiesysteem berekent je aankomsttijd en laat zien of je op tijd aankomt.

Je kunt deze informatie ook gebruiken om te berekenen wanneer je moet vertrekken. Als je navigatiesysteem aangeeft dat je 30 minuten te vroeg zult aankomen, kun je wachten en pas over 30 minuten vertrekken in plaats van te vroeg aan te komen.

Je aankomsttijd wordt tijdens je reis voortdurend bijgewerkt. De statusbalk geeft aan of je op tijd zult aankomen of dat je te laat komt, zoals je hierna kunt zien:

	Je komt 55 minuten voor de ingevoerde aankomsttijd aan. Indien de geschatte aankomsttijd meer dan vijf minuten voor de ingevoerde tijd valt, wordt dit in het groen weergegeven.
	Je komt 3 minuten voor de ingevoerde aankomsttijd aan. Indien de geschatte aankomsttijd minder dan 5 minuten voor de ingevoerde tijd valt, wordt dit in het geel weergegeven.
	Je komt 19 minuten te laat aan. Indien de geschatte aankomsttijd later valt dan de ingevoerde tijd, wordt dit in het rood weergegeven.

Navigatiemenuopties

Als je **Navigeer naar** of **Rijd naar** aanraakt, kun je op verschillende manieren je bestemming opgeven, niet alleen door het adres in te voeren. De andere opties volgen hier:

 Thuis	Tik op deze knop om naar je thuislocatie te navigeren. Deze knop zul je waarschijnlijk het vaakst gebruiken.
 Favoriet	Tik op deze knop om een favoriet als je bestemming te selecteren.
 Adres	Tik op deze knop om een adres of postcode in te voeren als je bestemming. In sommige landen kun je de postcode gebruiken om een plaats en straat te vinden. In andere landen geeft de postcode alleen de plaats aan en moet je de straat dus nog apart invoeren.

Recente bestem-ming	Tik op deze knop om je bestemming te selecteren uit een lijst van locaties die je onlangs als bestemming hebt gebruikt.
Nuttige Plaats	Tik op deze knop om naar een Nuttige Plaats (POI) te navigeren.
Gesproken adres	Bij sommige navigatiesystemen kun je een adres opgeven via spraak. Zie Stembesturing.
Locatie op de kaart	Tik op deze knop om een locatie op de kaart als je bestemming te kiezen met behulp van de kaartbrowser.
Lengte- en breedtegraad	Tik op deze knop om je bestemming in te stellen door de breedte- en lengtegraad in te voeren.
Positie van laatste stop	Tik op deze knop om je laatste vastgelegde positie te selecteren als je bestemming.
Local Search	Tik op deze knop om Local Search via TomTom Places te gebruiken om winkels en bedrijven in en rondom je huidige locatie te zoeken. Je kunt zoeken naar winkels en bedrijven bij jou in de buurt, in de buurt van je bestemming of in de buurt van elke willekeurige andere bestem-ming of in een stad. Als je bijvoorbeeld een zwembad in de buurt van je huidige locatie zoekt, geef je 'zwembad' op en kies je de meest geschikte zoekresultaten.

Een route van tevoren plannen

Je kunt je Blue&Me-TomTom 2-navigatiesysteem gebruiken om van tevoren een route te plannen door je beginpunt en bestemming te selecteren.

Hier volgen nog een paar redenen om een route van tevoren te plannen:

- Je kunt voor vertrek uitzoeken hoe lang de reis duurt.

- Je kunt de reistijden voor dezelfde route op verschillende momenten gedurende de dag of op verschillende dagen van de week met elkaar vergelijken. Je navigatiesysteem gebruikt IQ Routes om een route te plannen. IQ Routes berekent de routes op basis van de werkelijk gemeten rijsnelheden op de wegen.
- Je kunt de route van een geplande rit bestuderen.
- Je kunt de route controleren voor iemand die op bezoek komt, zodat je een gedetailleerde routebeschrijving kunt geven.

Om een route vooraf te plannen, doe je het volgende:

1. Tik op het scherm om het hoofdmenu te openen.
2. Tik op de pijlknop om naar het volgende menuscherm te gaan en tik op **Plan route**.

   Deze knop wordt weergegeven wanneer er geen route is gepland op je Blue&Me-TomTom 2-navigatiesysteem.
3. Selecteer het vertrekpunt van je reis op dezelfde wijze waarop je je bestemming selecteert.
4. Stel de bestemming voor je reis in.
5. Als Routeplannings-instellingen zijn ingesteld op **Vraag het me als ik plan** selecteer dan het type route dat je wilt plannen:
   - **Snelste route** - de route die de minste tijd kost.
   - **Eco-route** - de meest brandstofzuinige route voor je rit.
   - **Kortste route** - de kortste afstand tussen de ingestelde locaties. Dit is niet altijd de snelste route, vooral niet wanneer de kortste route door een dorp of stad loopt.
   - **Vermijd snelwegen** - een route waarbij snelwegen worden vermeden.
   - **Wandelroute** - een route wanneer je te voet bent.
   - **Fietsroute** - een route wanneer je met de fiets bent.
6. Kies de datum en het tijdstip waarop je de geplande rit gaat maken.

Je navigatiesysteem maakt gebruik van IQ Routes om de beste route voor dat tijdstip te berekenen. Dit is handig, omdat je zo kunt zien hoe lang een rit duurt op een bepaald moment van de dag of op verschillende dagen van de week.

Je navigatiesysteem plant nu de route tussen de twee locaties die je hebt geselecteerd.

De route-informatie bekijken

Je kunt de opties voor de laatst geplande route bekijken door **Toon route** in het hoofdmenu of de knop **Details** in het scherm met de routesamenvatting aan te raken.

Je kunt dan uit de volgende opties kiezen:

Toon instructies	Tik op deze knop voor een lijst van alle afslaginstructies onderweg. Deze functie is zeer handig als je de route aan iemand anders moet uitleggen.

 Toon routekaart	Tik op deze knop om een overzicht van de route te zien met behulp van de kaartbrowser.
 Toon routedemo	Tik op deze knop om een demo van de route te zien. Je kunt de demo op elk moment stoppen door op het scherm te tikken.
 Toon routesamen-vatting	Tik op deze knop om het scherm van de routesamenvatting te zien.
 Toon bestemming	Tik op deze knop om een voorbeeld van je bestemming te zien. Je kunt naar een parkeerplaats dicht bij je bestemming navigeren en alle beschikbare informatie over je bestemmening, zoals het telefoonnum-mer, bekijken.
 Toon verkeersinfo op route	Tik op deze knop om alle verkeersincidenten op je route te zien. **Let op**: deze knop wordt alleen weergegeven als je navigatiesysteem over een abonnement op Traffic beschikt of een RDS-TMC-ontvanger heeft. Verkeersinfo is niet in alle landen en regio's beschikbaar. Voor meer informatie over TomTom-verkeersinformatieservices ga je naar tomtom.com/services.

Stembesturing

Stembesturing

Er zijn twee typen stembesturing.

Het eerste type wordt aangestuurd door Blue&Me en kan worden gebruikt voor het beheer van de Blue&Me-functies. Dit doe je door middel van een knop op het stuur.

Het tweede type wordt aangestuurd door je navigatiesysteem en kan worden gebruikt om je routes te plannen en andere functies op je navigatiesysteem te beheren. Je kunt dit doen door op de knop voor stembesturing in de rijweergave van het navigatiesysteem te tikken.

Over stembesturing op het navigatiesysteem

Let op: stembesturing wordt niet op alle navigatiesystemen of in alle talen ondersteund.

In plaats van op het scherm te tikken om je Blue&Me-TomTom 2 LIVE te bedienen, kun je ook je stem gebruiken om je Blue&Me-TomTom 2 te bedienen.

Als je bijvoorbeeld het volume van je Blue&Me-TomTom 2 wilt verhogen, kun je 'Verhoog volume' zeggen.

Als je de lijst met beschikbare opdrachten wilt weergeven, tik dan op **Help** in het hoofdmenu, en vervolgens op **Producthandleidingen** en **Wat je kunt zeggen**.

Belangrijk: voor stembesturing is een computerstem vereist. Wanneer er geen computerstemmen zijn geïnstalleerd op je Blue&Me-TomTom 2, is deze functie niet beschikbaar.

Als je een computerstem wilt selecteren, tik je op **Stemmen** in het menu Instellingen. Tik vervolgens op **Wijzig stem** en selecteer een computerstem.

Stembesturing gebruiken

Stembesturing is standaard uitgeschakeld.

Als je stembesturing wilt inschakelen en de knop wilt toevoegen aan de rijweergave, tik je op **Stembesturing** in het menu Instellingen en selecteer je **Stembesturing aan**.

In het volgende voorbeeld zie je hoe je stembesturing kunt gebruiken om een reis naar je huisadres te plannen:

1. Tik op de microfoonknop in de rijweergave om de microfoon in te schakelen.

   Wanneer je de eerste keer op de microfoonknop tikt, worden enkele voorbeelden van opdrachten die je kunt zeggen, hardop voorgelezen.

Tik voor een volledige lijst met opdrachten op **Instellingen** in het hoofdmenu, vervolgens op **Stembesturing** en dan op **Wat je kunt zeggen**. Of tik op **Help** in het hoofdmenu, vervolgens op **Producthandleidingen** en dan op **Wat je kunt zeggen**.

2. Wanneer je "Geef een opdracht" hoort, gevolgd door een piep, geef je de gewenste opdracht. Bijvoorbeeld: "Naar huis". Je navigatiesysteem is pas klaar om je opdracht te horen nadat je de piep hebt gehoord.

   Terwijl je spreekt, geeft de microfoonmonitor aan hoe goed het navigatiesysteem je stem kan horen.

   Een groene balk betekent dat het navigatiesysteem je stem kan horen.

   Een rode balk betekent dat je te hard praat en dat het navigatiesysteem afzonderlijke woorden niet kan herkennen.

   Een grijze balk betekent dat je te zacht praat en dat het navigatiesysteem afzonderlijke woorden niet kan herkennen.

   Je navigatiesysteem herhaalt sommige zinnen die je zegt en vraagt je dan om deze te bevestigen.

   Tip: voor de beste herkenning van wat je zegt, dien je normaal te spreken zonder de woorden op een onnatuurlijke manier te articuleren. Als er bijvoorbeeld veel lawaai op de weg is, moet je mogelijk in de richting van de microfoon praten.

3. Zeg 'Ja' als de opdracht juist is.

   Zeg "Nee" als de opdracht onjuist is en herhaal de opdracht nadat je de vraag en de piep nog een keer hebt gehoord.

Je navigatiesysteem plant een route vanaf je huidige locatie naar je bestemming.

Tip: om ervoor te zorgen dat je navigatiesysteem niet meer luistert naar eventuele andere opdrachten, zeg je "Annuleer". Als je een stap terug wilt gaan, zeg dan "Terug".

Een reis plannen via spraak

Belangrijk: in het belang van de veiligheid en om afleiding tijdens het rijden te beperken, kun je het beste altijd je route plannen voordat je op weg gaat.

Let op: je kunt niet voor alle kaarten in alle landen, of in alle talen, een route plannen met je stem.

Ga als volgt te werk om een reis te plannen via spraak:

1. Tik in de rijweergave op de knop voor de stembesturing.

2. Zeg "Navigeer naar adres" of "Rijd naar adres" wanneer je de piep hoort.

   Tip: op de knop in het hoofdmenu van je navigatiesysteem staat **Navigeer naar** of **Rijd naar**. Als je via spraak een route naar een adres wil plannen, zeg dan "Navigeer naar adres " als op de knop **Navigeer naar** staat of "Rijd naar adres" als op de knop **Rijd naar** staat.

3. Spreek de naam van de stad uit.

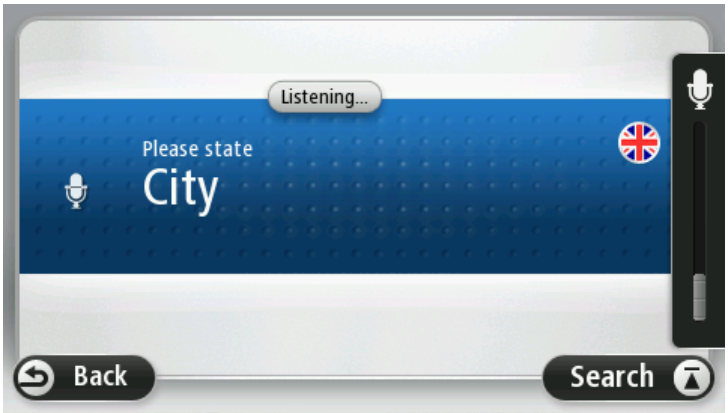

Je navigatiesysteem toont je een lijst met plaatsen die ongeveer klinken als de naam die je hebt genoemd en geeft aan welke plaats boven aan de lijst staat.

Als de plaats die je hoort overeenkomt met de plaats die je hebt genoemd, zeg dan 'Klaar' of 'OK' of 'Ja' of 'Eén', of tik op de straatnaam boven aan de lijst.

Als de plaats die je hoort niet juist is, maar de juiste plaats wel in de lijst staat, zeg dan het nummer naast de juiste plaats en tik op de plaatsnaam.

Als de juiste stad bijvoorbeeld Rotterdam is en deze stad als derde plaats in de lijst wordt weergegeven, kun je 'Drie' zeggen of de naam **Rotterdam** aanraken.

Als de naam niet voorkomt in de lijst, zeg je "Terug" of "Nee", of tik je op **Terug** om terug te keren naar het vorige scherm en de plaatsnaam nogmaals uit te spreken wanneer je de piep hoort.

4. Spreek de straatnaam uit.

Je navigatiesysteem toont je een lijst met straatnamen die ongeveer klinken als de naam die je hebt genoemd en geeft aan welke straatnaam boven aan de lijst staat.

Als de straatnaam die je hoort overeenkomt met de plaats die je hebt genoemd, zeg je 'Klaar' of 'OK' of 'Ja' of 'Eén', of tik je op de straatnaam boven aan de lijst.

Tip: verschillende locaties kunnen dezelfde naam hebben, zoals een straat die meerdere postcodes beslaat. Wanneer dit gebeurt, moet je naar het scherm kijken en de juiste locatie aanraken.

Als de straatnaam die je hoort niet juist is, maar de juiste straatnaam wel in de lijst staat, zeg dan het nummer naast de juiste straatnaam en tik op de straatnaam in de lijst.

Als de straatnaam niet voorkomt in de lijst, zeg je "Terug" of "Nee", of tik je op **Terug** om terug te keren naar het vorige scherm en de straatnaam nogmaals uit te spreken wanneer je de piep hoort.

5. Zeg het huisnummer.

Belangrijk: nummers moeten worden uitgesproken in dezelfde taal als de namen van de knoppen en menu's op je navigatiesysteem.

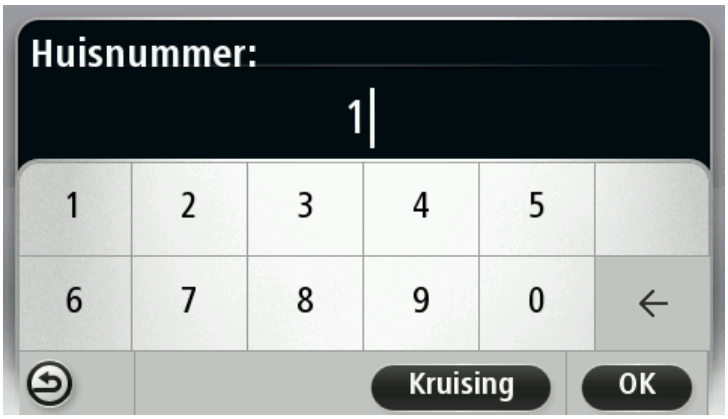

Nummers moeten worden uitgesproken op de manier waarop je normaal gesproken een nummer zegt, dus als één doorlopende zin. 357 wordt dus uitgesproken als "Driehonderdzevenenvijftig."

Als het nummer juist wordt weergegeven, zeg je "Klaar" of "OK", of tik op het toetsenbord om het nummer in te voeren.

Als het nummer niet juist wordt weergegeven, zeg dan "Terug" of "Nee", of tik op de Backspace-toets en herhaal het nummer.

Tip: als je "Terug" zegt wanneer er geen getallen op het scherm worden weergegeven, gaat je navigatiesysteem terug naar het vorige scherm.

Wanneer het correcte nummer wordt weergegeven, zeg je "Klaar" of "OK." Je kunt het nummer ook invoeren door op het scherm te tikken.

6. Wanneer de route is berekend en de routesamenvatting wordt weergegeven, tik je op **OK**.

Je navigatiesysteem leidt je naar je bestemming aan de hand van gesproken instructies en aanwijzingen op het scherm.

Het adres invoeren door middel van je stem

Belangrijk: in het belang van de veiligheid en om afleiding tijdens het rijden te beperken, kun je het beste altijd je route plannen voordat je op weg gaat.

Zelfs als je de stembesturing niet gebruikt bij het plannen van je reis, kun je nog steeds je stem gebruiken om het adres in te voeren.

Je plant een reis door in het hoofdmenu eerst **Navigeer naar** en daarna **Gesproken adres** of **Adres** aan te raken.

Tik op een van de volgende knoppen om het adres van je bestemming in te spreken:

Gesproken adres	Tik op deze knop om een adres uitsluitend via spraak in te voeren. Met **Gesproken adres** kun je informatie invoeren zonder op het scherm te tikken. Deze optie herkent de volgende gesproken woorden: ▪ Instructies: Ja, Nee, Terug, Klaar, OK, Kruising.

	▪ Straatnamen. ▪ Namen van steden en dorpen en hun centra. ▪ Favorieten, postcodes en POI's. ▪ Plan alternatieve route, Herbereken origineel, Vermijd obstructie, Beperk vertraging, Wis route, Reis via... en Recente bestemming.
	Tik op deze knop onder aan het toetsenbord om via de spraakfunctie een adres in te voeren. Wanneer deze knop grijs wordt weergegeven, kun je de spraakfunctie niet gebruiken om een adres in te voeren.

Tips

- Je Blue&Me-TomTom 2 herkent plaatsen en straatnamen wanneer ze in de plaatselijke taal en met de plaatselijke uitspraak worden uitgesproken.
- Het invoeren van gesproken adressen is niet mogelijk voor postcodes. Deze moeten via het toetsenbord worden ingevoerd.
- Gesproken adresinvoer is niet beschikbaar voor alle kaarten in alle landen.

De rijweergave

Informatie over de rijweergave

Wanneer je het Blue&Me-TomTom 2 LIVE-navigatiesysteem voor het eerst opstart, krijg je de rijweergave te zien met gedetailleerde informatie over je huidige positie.

Tik op het midden van het scherm als je het Hoofdmenu wilt openen.

Je kunt het scherm dat wordt weergegeven wanneer je het navigatiesysteem inschakelt, kiezen door **Instellingen** aan te raken in het hoofdmenu, gevolgd door **Opstarten**.

De rijweergave

1. Zoomknop - tik op het vergrootglas om de knoppen voor in- en uitzoomen weer te geven.
2. Snelmenu - als je het snelmenu wilt inschakelen, tik je op **Maak je eigen menu** in het menu Instellingen.
3. Je huidige positie.
4. Verkeersbordgegevens of de volgende straatnaam.
5. Verkeersinfobalk. Tik op de verkeersinfobalk om het menu Verkeersinfo te openen.

   De verkeersinfobalk wordt alleen weergegeven als je voor je navigatiesysteem een abonnement op HD Traffic hebt of als je navigatiesysteem verbinding heeft met een RDS-TMC-ontvanger. Verkeersinfo is niet in alle landen en regio's beschikbaar.
6. Indicator voor batterijniveau.
7. Microfoonknop voor stembesturing.
8. De tijd, je huidige snelheid en de maximumsnelheid, indien bekend. Als je het verschil wilt zien tussen je gewenste aankomsttijd en je geschatte aankomsttijd, schakel dan het selectievakje **Speling** bij de statusbalkinstellingen in.

   Tik op dit gedeelte van de statusbalk om te schakelen tussen een 3D- en een 2D-kaart.
9. De naam van de straat waar je je bevindt.

10. Navigatie-instructie voor je route en de afstand tot de volgende instructie. Als de tweede instructie op minder dan 150 meter na de eerste instructie volgt, krijg je deze meteen te zien in plaats van de afstand.

    Tik op dit gedeelte van de statusbalk om de laatste gesproken instructie te herhalen en het volume aan te passen. Je kunt dit gedeelte ook aanraken om het geluid uit te schakelen.
11. De resterende reistijd, de resterende afstand en je geschatte aankomsttijd.

    Tik op dit gedeelte van de statusbalk om het scherm Routesamenvatting te openen.

Als je wilt wijzigen welke informatie op de statusbalk wordt weergegeven, raak je in het menu Instellingen de optie **Statusbalk** aan.

Symbolen in de rijweergave

Mobiele telefoon niet aangesloten - dit symbool wordt alleen weergegeven als het navigatiesysteem niet is verbonden met Blue&Me en de geselecteerde mobiele telefoon geen verbinding met je navigatiesysteem heeft. Je moet al verbinding met deze telefoon hebben gemaakt.

Geluid uitgeschakeld - dit symbool wordt weergegeven als het geluid is uitgeschakeld.

Tik op het middelste gedeelte van de statusbalk als je het geluid wilt inschakelen.

Batterij - dit symbool wordt weergegeven als het batterijniveau laag is.

Als je dit symbool ziet, moet je het navigatiesysteem zo snel mogelijk opladen.

Aangesloten op computer - dit symbool wordt weergegeven als je navigatiesysteem is aangesloten op je computer.

Geavanceerde rijstrookaanwijzingen

Informatie over rijstrookadvies

Opmerking: geavanceerd rijstrookadvies is niet voor alle knooppunten of in alle landen beschikbaar.

Je Blue&Me-TomTom 2-navigatiesysteem helpt je je voor te bereiden op snelwegafritten en -knooppunten door je de juiste rijstrook voor je geplande route te tonen.

Zodra je een afrit of knooppunt nadert, wordt jouw rijstrook op het scherm getoond.

Het gebruik van rijstrookadvies

Er bestaan twee soorten rijstrookadvies:

- Rijstrookafbeeldingen

Als je rijstrookafbeeldingen wilt uitschakelen, tik je op **Instellingen** in het hoofdmenu en vervolgens op **Geavanceerde instellingen**. Verwijder het vinkje bij **Toon rijstrookafbeeldingen**.

Tip: tik op een willekeurige plek op het scherm om terug te keren naar de rijweergave.

- Instructies in de statusbalk

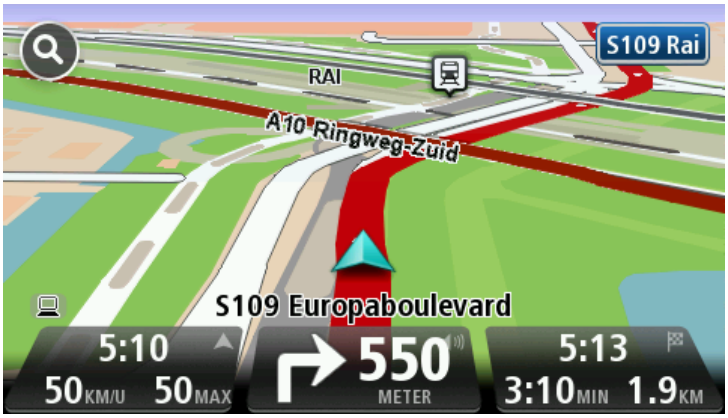

Tip: als het rijstrookadvies niet in de statusbalk wordt weergegeven en alle rijstroken in de rijstrookafbeelding zijn gemarkeerd, kun je elke willekeurige rijstrook gebruiken.

Je route wijzigen

Wijzigingen in je route aanbrengen

Nadat je een route hebt gepland, wil je deze mogelijk wijzigen of zelfs de bestemming aanpassen. Er zijn diverse manieren waarop je je route kunt wijzigen zonder dat je de gehele reis opnieuw hoeft te plannen.

Als je de huidige route wilt wijzigen, tik je op **Wijzig route** in het hoofdmenu:

 Wijzig route	Tik op deze knop om de huidige route te wijzigen. Deze knop wordt alleen weergegeven wanneer er een route is gepland op je navigatiesysteem.

Het routemenu wijzigen

Als je de huidige route of je bestemming wilt wijzigen, tik je op een van de volgende knoppen:

 Bereken alternatief	Tik op deze knop om een alternatieve route te vinden. Deze knop wordt alleen weergegeven wanneer er een route is gepland op je Blue&Me-TomTom 2-navigatiesysteem. Dit is een eenvoudige manier om een andere route naar je huidige bestemming te zoeken. Je navigatiesysteem berekent een nieuwe route vanaf je huidige locatie, waarmee je je bestemming bereikt via geheel andere wegen. De nieuwe route wordt getoond naast de oorspronkelijke route, zodat je de route kunt selecteren die je wilt gebruiken.
 Vermijd obstructie	Als je deze knop aanraakt terwijl je op een geplande route rijdt, kun je een obstructie of filevorming op je route vermijden. Je navigatiesysteem stelt een nieuwe route voor waarmee de wegen op je huidige route worden vermeden voor de geselecteerde afstand. Als de obstructie of filevorming plotseling verdwijnt, tik je op **Herbereken route** om je originele route weer te plannen. **Belangrijk**: wanneer er een nieuwe route wordt berekend, moet je er rekening mee houden dat je mogelijk onmiddellijk wordt gevraagd de huidige weg te verlaten.
 Beperk ver-tragingen	Tik op deze knop om verkeersvertragingen op een geplande route te vermijden. Het is niet altijd mogelijk om alle verkeersvertragingen te vermijden. Je navigatiesysteem controleert voortdurend of er vertragingen op je route zijn, maar je kunt dit ook handmatig doen door deze knop aan te raken. Het navigatiesysteem berekent dan de beste route om alle of de meeste

	vertragingen te vermijden. **Let op**: deze knop wordt alleen weergegeven als je navigatiesysteem over een abonnement op Traffic beschikt of een RDS-TMC-ontvanger heeft. Verkeersinfo is niet in alle landen en regio's beschikbaar. Voor meer informatie over TomTom-verkeersinformatieservices ga je naar tomtom.com/services.
 Wijzig bestemming	Tik op deze knop om de huidige bestemming te wijzigen. Wanneer je de bestemming wijzigt, krijg je dezelfde opties te zien en word je gevraagd het nieuwe adres in te voeren op dezelfde wijze als wanneer je een nieuwe route plant.
 Vermijd deel van route	Tik op deze knop om een deel van de huidige route te vermijden. Je krijgt een lijst met de straatnamen op je route te zien. Wanneer je een van de straatnamen aanraakt, berekent je navigatiesysteem een omleiding waarbij de geselecteerde straat wordt vermeden. In de routesamenvatting zie je zowel de nieuwe route als je originele route. Tik op het deel aan de rechterkant om een van de routes te selecteren en tik vervolgens op **OK**. Als je geen van beide routes in de routesamenvatting wilt gebruiken, tik dan op **Wijzig route** aan om een andere manier te vinden waarop je je route kunt wijzigen.
 Reis via...	Tik op deze knop om je route te wijzigen door een locatie te selecteren waarlangs je wilt reizen, bijvoorbeeld zodat je onderweg nog iemand kunt ontmoeten. Wanneer je een locatie selecteert waarlangs je wilt reizen, krijg je dezelfde opties te zien en word je gevraagd het nieuwe adres in te voeren op dezelfde wijze als wanneer je een nieuwe route plant. Je navigatiesysteem berekent de route naar je bestemming via de geselecteerde locatie. De geselecteerde locatie wordt op de kaart aangegeven met een markering. Je ontvangt een waarschuwing wanneer je je bestemming bereikt en wanneer je langs een gemarkeerde locatie reist.

De kaart bekijken

Informatie over het bekijken van de kaart

Je kunt de kaart op dezelfde manier bekijken als een traditionele papieren kaart. De kaart toont je huidige locatie en tal van andere locaties, zoals favorieten en POI's.

Als je de kaart op deze manier wilt weergeven, tik je op **Toon kaart** of **Toon route** in het hoofd-menu.

Je kunt verschillende locaties op de kaart weergeven door de kaart over het scherm te verplaatsen. Je verplaatst de kaart door het scherm aan te raken en je vinger over het scherm te bewegen Als je navigatiesysteem aanrakingen ondersteunt, kun je ook in- en uitzoomen door het scherm met je duim en wijsvinger aan te raken en je vingers naar elkaar toe en van elkaar af te bewegen.

Je selecteert een locatie op de kaart door de gewenste locatie op de kaart aan te raken. De cursor markeert de locatie en geeft nuttige informatie over de locatie weer in een informatiepaneel. Tik op het informatiepaneel om een favoriet te maken of een route naar die locatie te plannen.

Toon kaart

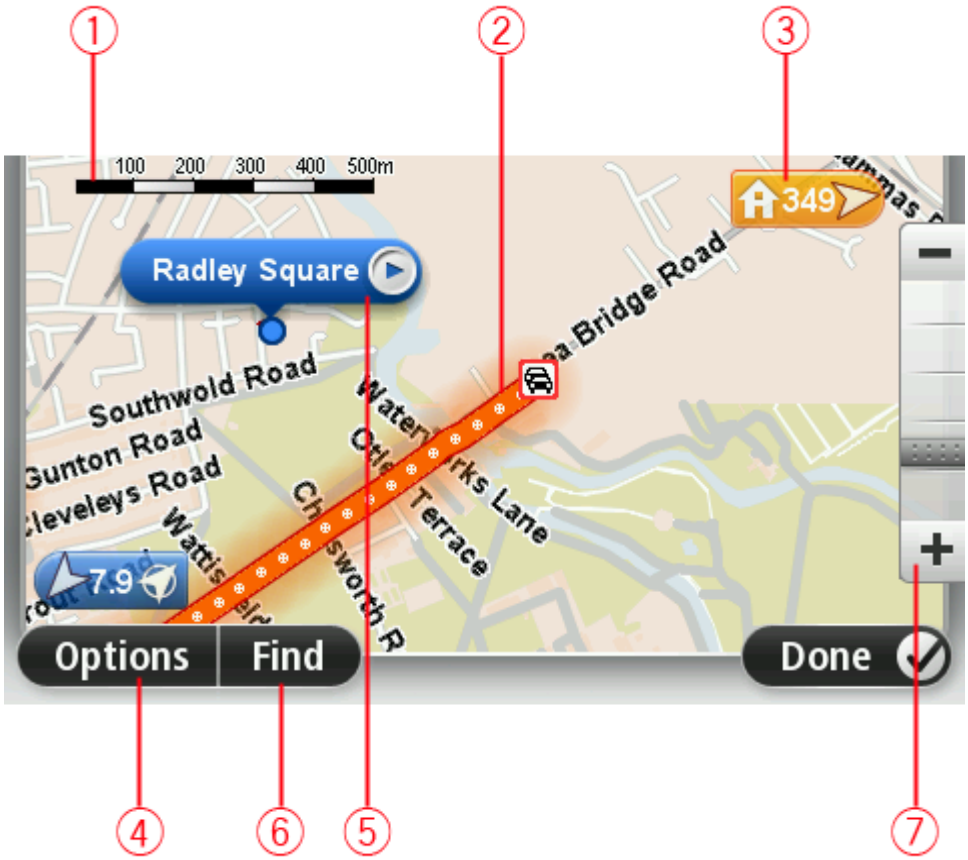

1. De schaalbalk
2. Verkeersinformatie - huidige verkeersincidenten Gebruik de knop Opties om te selecteren of verkeersinformatie op de kaart wordt weergegeven. Wanneer de verkeersinformatie op de kaart wordt weergegeven, worden POI's en Favorieten niet weergegeven.

   Opmerking: om een TomTom-verkeersinformatieservice te kunnen gebruiken, heb je mogelijk een abonnement of ontvanger nodig. Verkeersinformatieservices worden niet in alle landen of regio's ondersteund. Ga voor meer informatie naar tomtom.com/services.

3. Markering

   Een markering toont de afstand tot de locatie. Markeringen kunnen de volgende kleuren hebben:

   - Blauw - geeft je huidige locatie aan. Deze markering is grijs als er geen GPS-ontvangst is.
   - Geel - geeft je thuislocatie aan.
   - Rood - geeft je bestemming aan.

   Tik op een markering om de kaart te centreren op de locatie waarnaar de markering verwijst.

   Je kunt ook zelf markeringen instellen. Raak eerst de cursorknop aan en vervolgens **Sla positie op** om een groene markering op de cursorpositie te plaatsen.

   Als je markeringen wilt uitschakelen, tik je op **Opties** en vervolgens **Geavanceerd**, en schakel je het selectievakje **Markeringen** uit.
4. Knop Opties
5. De cursor met de straatnaamballon.

   Tik op de knop in de straatnaamballon om het cursormenu te openen. Je kunt naar de cursorpositie navigeren, van de cursorpositie een favoriet maken, of een Nuttige Plaats in de buurt van de cursorpositie zoeken.
6. De knop Zoek

   Tik op deze knop om te zoeken naar specifieke adressen, favorieten of Nuttige Plaatsen.
7. De zoombalk

   Je kunt in- en uitzoomen door de schuifknop te verplaatsen.

Opties

Tik op de knop **Opties** om in te stellen welke informatie op de kaart wordt getoond en om de volgende informatie weer te geven:

- **Verkeersinfo** - selecteer deze optie om de verkeersinformatie op de kaart te tonen. Wanneer de verkeersinformatie wordt weergegeven, worden POI's en Favorieten niet weergegeven.

  Opmerking: om een TomTom-verkeersinformatieservice te kunnen gebruiken, heb je mogelijk een abonnement of ontvanger nodig. Verkeersinformatieservices worden niet in alle landen of regio's ondersteund. Ga voor meer informatie naar tomtom.com/services.

- **Namen** - selecteer deze optie om straat- en plaatsnamen op de kaart weer te geven.
- **Nuttige Plaatsen** - selecteer deze optie om POI's op de kaart weer te geven. Tik op **Kies POI's** om te kiezen welke POI-categorieën op de kaart worden weergegeven.
- **Satellietbeelden** - selecteer deze optie om satellietbeelden van het bekeken gebied weer te geven. Satellietbeelden zijn niet op elke kaart of voor elke locatie op de kaart beschikbaar.
- **Favorieten** - selecteer deze optie om je Favorieten op de kaart weer te geven.

Tik op **Geavanceerd** om de volgende informatie weer te geven of te verbergen:

- **Markeringen** - selecteer deze optie om markeringen in te schakelen. Markeringen geven je huidige locatie (blauw), je thuislocatie (oranje) en je bestemming (rood) aan. De markering toont de afstand tot de locatie.

  Tik op een markering om de kaart te centreren op de locatie waarnaar de markering verwijst.

  Tik op de cursorknop om je eigen markering te maken. Tik vervolgens op **Sla positie op** om een groene markering op de cursorpositie te plaatsen.

  Als je markeringen wilt uitschakelen, tik je op **Opties** en vervolgens **Geavanceerd**, en maak je de selectie van **Markeringen** ongedaan.
- **Coördinaten** - selecteer deze optie om GPS-coördinaten weer te geven in de linksonder in de hoek van de kaart.

Cursormenu

Met de cursor kun je meer doen dan alleen een locatie op de kaart markeren.

Plaats de cursor op een locatie op de kaart en tik op **Cursor** en vervolgens op een van de volgende knoppen:

Navigeer erheen	Tik op deze knop om een route naar de cursorpositie op de kaart te plannen.
Bekijk locatie	Tik op deze knop om informatie over de locatie op de kaart te bekijken, zoals het adres.
Sla positie op	Tik op deze knop om je eigen groene markering te maken en deze op de cursorpositie te plaatsen. Als er al een groene markering bestaat, verandert deze knop in **Verwijder markering**.
Zoek POI in de buurt	Tik op deze knop om een POI te zoeken in de buurt van de cursorpositie op de kaart. Als de cursor bijvoorbeeld op dat moment de locatie van een restaurant op de kaart markeert, kun je zoeken naar een parkeergarage in de buurt van het restaurant.
Corrigeer locatie	Tik op deze knop om een kaartcorrectie aan te brengen voor de cursorpositie op de kaart. Je kunt de correctie alleen in je eigen kaart aanbrengen of delen met de TomTom Map Share-community.
Bel...	Tik op deze knop om te bellen naar de locatie die de cursor aanwijst. Deze knop is alleen beschikbaar als je Blue&Me-TomTom 2 het telefoonnummer heeft voor de locatie. Op je Blue&Me-TomTom 2.

	Je kunt ook telefoonnummers van je eigen POI's bellen.
Voeg toe als favoriet	Tik op deze knop om een Favoriet te maken op de cursorpositie op de kaart.
Voeg toe als POI	Tik op deze knop om een POI te maken op de cursorpositie op de kaart.
Reis via...	Tik op deze knop om op je huidige route via de cursorpositie op de kaart te reizen. Je bestemming blijft ongewijzigd, maar deze locatie maakt nu deel uit van je route. Deze knop wordt alleen weergegeven wanneer er een route is gepland.
Centreer op kaart	Tik op deze knop om de kaart te centreren op de cursorpositie.

Kaartcorrecties

Info over Map Share

Met Map Share kun je fouten op een kaart corrigeren. Je kunt verschillende soorten kaartfouten corrigeren.

Als je correcties op je eigen kaart wilt aanbrengen, tik dan op **Kaartcorrecties** in het menu Instellingen.

Opmerking: Map Share is niet in alle regio's beschikbaar. Voor meer informatie ga je naar tomtom.com/mapshare.

Een kaartfout corrigeren

Belangrijk: om veiligheidsredenen moet je tijdens het rijden niet de volledige details van een kaartcorrectie invoeren. Markeer in plaats daarvan de locatie van de kaartfout en voer later alle details in.

Om een kaartfout te corrigeren, doe je het volgende:

1. Tik op **Kaartcorrecties** in het menu Instellingen.

2. Tik op **Corrigeer kaartfout**.
3. Selecteer het type kaartcorrectie dat je wilt toepassen.
4. Geef aan hoe je de locatie wilt selecteren.
5. Selecteer de locatie. Tik vervolgens op **OK**.
6. Voer de details van de correctie in. Tik vervolgens op **OK**.
7. Selecteer of de correctie tijdelijk of permanent is.
8. Tik op **Ga door**.

   De correctie wordt opgeslagen.

Typen kaartcorrecties

Als je een correctie op je kaart wilt aanbrengen, tik dan in het menu Instellingen op de optie **Kaartcorrecties** en vervolgens op **Corrigeer kaartfout**. Er bestaan verschillende soorten kaartcorrecties.

(De)blokkeer straat

Tik op deze knop om een straat te blokkeren of deblokkeren. Je kunt een straat in één of twee richtingen blokkeren of deblokkeren.

Als je bijvoorbeeld een straat in de buurt van je huidige locatie wilt corrigeren, doe je het volgende:

1. Tik op **(De)blokkeer straat**.
2. Tik op **Dicht bij jou** om een straat dicht bij je huidige locatie te selecteren. Je kunt ook een straat op naam, een straat dicht bij je thuislocatie of een straat op de kaart selecteren.
3. Selecteer de straat of het gedeelte van de straat dat je wilt corrigeren door het op de kaart aan te raken.

   De straat die je selecteert, wordt gemarkeerd en de cursor geeft de naam van de straat aan.
4. Tik op **OK**.

   Je navigatiesysteem toont de straat en laat zien of het verkeer voor beide richtingen is geblokkeerd of mogelijk is.

5. Tik op een van deze richtingknoppen om de verkeersstroom in die richting te blokkeren of deblokkeren.
6. Tik op **OK**.

Keer rijrichting om

Tik op deze knop om de rijrichting te wijzigen in een eenrichtingsstraat waarvan de rijrichting afwijkt van de richting die op de kaart wordt weergegeven.

Opmerking: de functie Keer rijrichting om werkt alleen in straten met eenrichtingsverkeer. Als je een straat voor tweerichtingsverkeer kiest, kun je de straat blokkeren/deblokkeren in plaats van de rijrichting te veranderen.

Wijzig straatnaam

Tik op deze knop om de naam van een straat op je kaart te wijzigen.

Als je bijvoorbeeld de naam van een straat in de buurt van je huidige locatie wilt wijzigen:

1. Tik op **Wijzig Straatnaam**.
2. Tik op **Dichtbij jou**.
3. Selecteer de straat of het gedeelte van de straat dat je wilt corrigeren door het op de kaart aan te raken.

   De straat die je selecteert, wordt gemarkeerd en de cursor geeft de

	naam van de straat aan. 4. Tik op **OK**. **Tip:** als het gemarkeerde gedeelte onjuist is, tik je op **Wijzig** om afzonderlijke weggedeelten te wijzigen. 5. Voer de juiste straatnaam in. 6. Tik op **Ga door**.
 Wijzig afslag-beperkingen	Tik op deze knop om onjuiste afslagbeperkingen te wijzigen en te melden.
 Wijzig snelheid voor weg	Tik op deze knop om de maximumsnelheid te wijzigen en te melden.
 Rotonde toevoegen of verwijderen	Tik op deze knop om een rotonde toe te voegen of te verwijderen.
 Ontbrekende POI	Tik op deze knop om een Nuttige Plaats (POI) toe te voegen. Als je bijvoorbeeld een nieuw restaurant in de buurt van je huidige locatie wilt toevoegen: 1. Tik op **Ontbrekende POI**. 2. Tik op **Restaurant** in de lijst met POI-categorieën. 3. Tik op **Dicht bij jou**. Je kunt de locatie selecteren door het adres in te voeren of de locatie op de kaart te selecteren. Selecteer **Dichtbij** of **Dicht bij huis** om de kaart op je huidige locatie of thuislocatie te openen 4. Selecteer de locatie van het ontbrekende restaurant. 5. Tik op **OK**. 6. Voer de naam van het restaurant in en tik op **Volgende**. 7. Als je het telefoonnummer van het restaurant weet, voer je dit in en tik je vervolgens op **Volgende**. Als je het nummer niet weet, tik je gewoon op **Volgende** zonder een nummer in te voeren. 1. Tik op **Ga door**.

 Wijzig POI	Tik op deze knop om een bestaande POI te bewerken. Je kunt deze knop gebruiken om de volgende wijzigingen in een POI aan te brengen: ▪ Verwijder POI. ▪ Wijzig POI-naam. ▪ Wijzig het telefoonnummer van de POI. ▪ Wijzig de categorie waar een POI bij hoort. ▪ Verplaats POI op de kaart.
 Opmerking over POI	Tik op deze knop om een opmerking over een POI in te voeren. Gebruik deze knop als je de POI-fout niet kunt wijzigen met de knop **Wijzig POI**.
 Corrigeer huis-nummer	Tik op deze knop om de locatie van een huisnummer te corrigeren. Voer het adres in dat je wilt corrigeren en geef vervolgens op de kaart de juiste locatie van het huisnummer aan.
 Bestaande straat	Tik op deze knop om een bestaande straat te bewerken. Zodra je de straat hebt geselecteerd, kun je een fout melden. Je kunt meer dan één type fout per straat melden.
 Ontbrekende straat	Tik op deze knop om een ontbrekende straat te melden. Je moet het begin- en eindpunt van de ontbrekende straat selecteren.
 Plaats	Tik op deze knop om een fout melden over een stad of dorp. Je kunt de volgende soorten fouten melden: ▪ Plaats ontbreekt ▪ Onjuiste plaatsnaam ▪ Alternatieve plaatsnaam ▪ Overig
 Oprit/afrit snelweg	Tik op deze knop om een fout melden over een op- of afrit van een snelweg.
 Postcode	Tik op deze knop om een fout over een postcode te melden.

 Overig	Tik op deze knop om andere typen correcties te melden. Deze correcties worden niet direct op je kaart toegepast, maar worden opgeslagen in een speciaal rapport. Je kunt een algemene beschrijving van de kaartfout invoeren en dan op **OK** tikken.

Geluiden en stemmen

Informatie over geluiden en stemmen

Je Blue&Me-TomTom 2 LIVE-navigatiesysteem gebruikt geluid voor een paar van de of alle volgende items:

- Rij-instructies en andere routeaanwijzingen
- Verkeersinformatie

  Opmerking: om een TomTom-verkeersinformatieservice te kunnen gebruiken, heb je mogelijk een abonnement of ontvanger nodig. Verkeersinformatieservices worden niet in alle landen of regio's ondersteund. Ga voor meer informatie naar tomtom.com/services.

- Waarschuwingen die je hebt ingesteld

Er zijn twee soorten stemmen beschikbaar voor je navigatiesysteem:

- Computerstemmen

  Computerstemmen worden gegenereerd door je navigatiesysteem. Ze geven route-instructies en lezen plaats- en straatnamen, verkeersinformatie en andere nuttige informatie voor.

- Menselijke stemmen

  Deze worden opgenomen door een acteur en geven alleen route-instructies.

Informatie over computerstemmen

Je Blue&Me-TomTom 2 LIVE-navigatiesysteem gebruikt tekst-naar-spraaktechnologie en computerstemmen voor het oplezen van straatnamen op je kaart terwijl het systeem je op je route begeleidt.

Een computerstem analyseert de hele woordgroep of zin voordat de instructie wordt uitgesproken om er zo voor te zorgen dat de zin zo natuurgetrouw mogelijk wordt uitgesproken.

Computerstemmen kunnen buitenlandse plaats- en straatnamen herkennen en uitspreken. De Engelse computerstem kan bijvoorbeeld Franse straatnamen lezen en uitspreken, maar de uitspraak is mogelijk niet geheel nauwkeurig.

Een stem kiezen

Als je een andere stem voor je Blue&Me-TomTom 2-navigatiesysteem wilt selecteren, tik je op **Wijzig stem** in het menu **Instellingen** of tik je op **Stemmen** en **Wijzig stem**, waarna je de gewenste stem selecteert.

Het volumeniveau wijzigen

Je kunt het volume op je Blue&Me-TomTom 2-navigatiesysteem op diverse manieren wijzigen.

- In de rijweergave.

Tik op het middengedeelte van de statusbalk en verplaats de schuifregelaar om het volume aan te passen. De laatste route-instructie wordt afgespeeld, zodat je het nieuwe volumeniveau kunt horen.

- In het menu Instellingen.

  Tik op **Instellingen** in het hoofdmenu en vervolgens op **Volume** en verplaats de schuifregelaar om het volume aan te passen. Tik op **Test** om het nieuwe volumeniveau te horen.

Instellingen

Informatie over instellingen

Je kunt de weergave en de werking van je Blue&Me-TomTom 2 LIVE-navigatiesysteem veranderen. De meeste instellingen op je navigatiesysteem kun je raadplegen door **Instellingen** in het hoofdmenu aan te raken.

Let op: niet alle instellingen die hier worden beschreven, zijn op alle navigatiesystemen beschikbaar.

2D/3D-instellingen

2D/3D-instellingen

Tik op deze knop om de standaardweergave van de kaart in te stellen. Als je tijdens het rijden tussen de 2D- en 3D-weergave wilt wisselen, tik je in de rijweergave op de linkerkant van de statusbalk.

Soms is het makkelijker om een kaart van bovenaf te bekijken, bijvoorbeeld als je door een complex wegennetwerk navigeert.

In de 2D-weergave zie je een tweedimensionale weergave van de kaart, alsof je deze van bovenaf bekijkt.

In de 3D-weergave zie je een driedimensionale weergave van de kaart, alsof je door het landschap rijdt.

De volgende knoppen zijn beschikbaar:

- **Draai kaart in rijrichting in 2D-weergave** - tik op deze knop om de kaart automatisch mee te laten draaien met de rijrichting altijd bovenaan.
- **Schakel over naar 3D-weergave tijdens volgen route** - tik op deze knop om de kaart automatisch in de 3D-weergave te tonen wanneer je een route volgt.

Geavanceerde instellingen

Geavanceerde instellingen

Tik op deze knop om de volgende geavanceerde instellingen te selecteren:

- **Toon huisnummer vóór straatnaam** - wanneer je deze instelling selecteert, worden adressen weergegeven met het huisnummer gevolgd door de straatnaam, bijvoorbeeld 10 Downing Street.
- **Toon straatnamen** - wanneer je deze instelling selecteert, worden straatnamen op de kaart in de rijweergave getoond.
- **Toon volgende straatnaam** - wanneer deze instelling is geselecteerd, wordt de naam van de volgende straat op je route boven in de rijweergave getoond.
- **Toon huidige straatnaam op kaart** - wanneer je deze instelling selecteert, wordt de naam van de straat waar je rijdt boven de statusbalk in de rijweergave getoond.

- **Toon locatievoorbeeld** - wanneer deze instelling is geselecteerd, krijg je een grafisch overzicht van je bestemming te zien tijdens het plannen van je route.
- **Schakel automatisch zoomen in 2D-weergave in** - wanneer deze instelling is geselecteerd, wordt de volledige route weergegeven in de rijweergave als de kaart in 2D-weergave wordt getoond.
- **Schakel automatisch zoomen in 3D-weergave in** - wanneer deze instelling is geselecteerd, is de weergave groter wanneer je op snelwegen en hoofdwegen rijdt. Er wordt dan automatisch ingezoomd als je knooppunten nadert.

  Toon rijstrookafbeeldingen - wanneer deze instelling is geselecteerd, wordt er een grafisch overzicht van de weg voor je weergegeven, inclusief de rijstrook die je moet nemen bij het naderen van een knooppunt of afslag op de snelweg. Je kunt rijstrookafbeeldingen op een gesplitst scherm of op een volledig scherm bekijken, of helemaal uitschakelen. Deze functie is niet voor alle wegen beschikbaar.
- **Toon tips** - hiermee schakel je tips in en uit.
- **Pas klok automatisch aan voor tijdzone** - wanneer deze instelling is geselecteerd, wordt je klok automatisch aangepast voor de tijdzone waarin je je bevindt.

Batterij-besparing

Batterij-besparing

Tik op deze knop op je navigatiesysteem aan als je de instellingen voor batterijbesparing wilt wijzigen.

Batterijstatus

Batterijstatus

Tik op deze knop om de status van de batterij te controleren.

Helderheid

Helderheid

Tik op deze knop om de helderheid van het scherm in te stellen. Pas het helderheidsniveau aan met de schuifregelaars.

Als je de kaart en menu's wilt weergeven in daglicht- of nachtkleuren, tik dan op **Gebruik daglichtkleuren** of **Gebruik nachtkleuren** aan in het menu Instellingen.

Autosymbool

Autosymbool

Tik op deze knop om het autosymbool te wijzigen waarmee je huidige locatie in de rijweergave wordt getoond.

Thuislocatie

Thuislocatie

Tik op deze knop om je thuislocatie in te stellen of te wijzigen. Voer het adres op dezelfde manier in als bij het plannen van een route.

Via je thuislocatie kun je gemakkelijk een route naar een belangrijke locatie plannen.

Voor de meeste mensen is de thuislocatie hun thuisadres. Maar misschien geef je er de voorkeur aan de locatie in te stellen op een andere bestemming waar je regelmatig naartoe rijdt, zoals je werkplek.

Taal

Taal

Tik op deze knop om de taal te wijzigen die wordt gebruikt voor alle knoppen en berichten op je navigatiesysteem.

Je kunt uit een uitgebreide reeks talen kiezen. Wanneer je de taal wijzigt, heb je meteen de gelegenheid de stem te wijzigen.

Kaartkleuren

Kaartkleuren

Tik op deze knop om de kleurenschema's te selecteren voor de kaartkleuren overdag en 's nachts.

Tik op **Zoek** om te zoeken naar een kleurenschema door de naam te typen.

Toetsenbord

Toetsenbord

Tik op deze knop om de gewenste toetsenborden en de indeling van het Latijnse toetsenbord te selecteren.

Je gebruikt het toetsenbord om namen en adressen in te voeren, bijvoorbeeld bij het plannen van een route of het zoeken naar de naam van een plaats of een plaatselijk restaurant.

Maak je eigen menu

Maak je eigen menu

Tik op deze knop om knoppen aan je eigen, aangepaste menu toe te voegen.

Als je menu slechts één of twee knoppen heeft, worden beide knoppen weergegeven in de rijweergave.

Heeft je menu drie of meer knoppen, dan wordt één knop weergegeven in de rijweergave en wordt je menu geopend als je deze knop aanraakt.

Favorieten

Favorieten

Tik op deze knop om favorieten toe te voegen, een andere naam te geven of te verwijderen.

Aan de hand van favorieten kun je gemakkelijk een locatie selecteren zonder dat je het adres hoeft in te voeren. Favorieten hoeven niet je favoriete plekken te zijn. Je kunt ze simpelweg beschouwen als een verzameling nuttige adressen.

Om een nieuwe Favoriet te maken, tik je op **Voeg toe**. Voer daarna het adres van de locatie in op dezelfde manier als wanneer je een route plant.

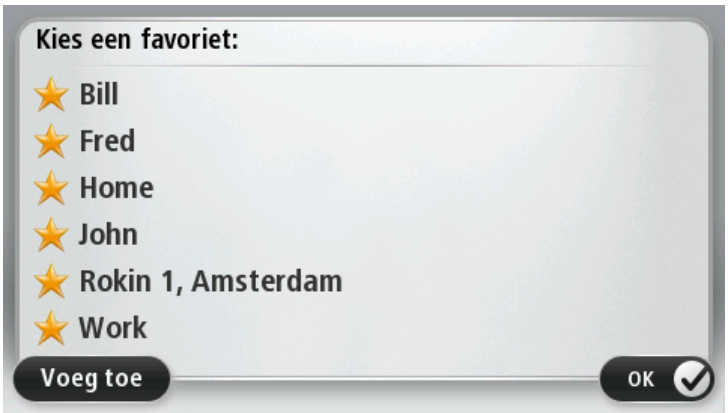

Je kunt een bestaande favoriet weergeven of wijzigen door een van de items in de lijst aan te raken. Als je meer favorieten op de kaart wilt weergeven, tik dan op de linker- of rechterknop aan.

Beheer POI's

Beheer POI's

Tik op deze knop om je eigen POI-categorieën en -locaties (POI = Nuttige Plaats) te beheren.

Je kunt je Blue&Me-TomTom 2-navigatiesysteem zodanig instellen dat je wordt gewaarschuwd wanneer je in de buurt van geselecteerde POI-locaties bent. Op deze manier kun je het navigatiesysteem bijvoor-beeld zo instellen dat je wordt geïnformeerd wanneer je een tankstation nadert.

Je kunt je eigen POI-categorieën maken en je eigen POI-locaties aan deze

categorieën toevoegen.

Zo kun je een nieuwe POI-categorie maken met de naam Vrienden. Vervolgens kun je de adressen van je vrienden als POI's toevoegen aan deze nieuwe categorie.

Tik op de volgende knoppen om je eigen POI's te maken en te onderhouden:

- **Voeg POI toe** - tik op deze knop om een locatie toe te voegen aan een van je eigen POI-categorieën.
- **Waarschuw nabij POI** - tik op deze knop om je navigatiesysteem zodanig in te stellen dat je wordt gewaarschuwd wanneer je in de buurt van geselecteerde POI's bent.
- **Verwijder POI** - tik op deze knop om een POI te verwijderen.
- **Wijzig POI** - tik op deze knop om een van je eigen POI's te wijzigen.
- **Voeg POI-categorie toe** - tik op deze knop om een nieuwe POI-categorie toe te voegen.
- **Verwijder POI-categorie** - tik op deze knop om een van je eigen POI-categorieën te verwijderen.

Verbindingen

Verbindingen

Tik op deze knop om het menu Verbindingen te openen.

Wanneer je niet met Blue&Me bent verbonden, kun je telefoninstellingen beheren en Bluetooth en de vluchtmodus in- en uitschakelen. Als je Bluetooth uitschakelt en de vluchtmodus inschakelt, kun je je Blue&Me-TomTom 2 LIVE-navigatiesysteem niet verbinden met Blue&Me.

Je kunt ook het netwerk en de GPS-status weergeven of naar het hoofdmenu van Blue&Me gaan.

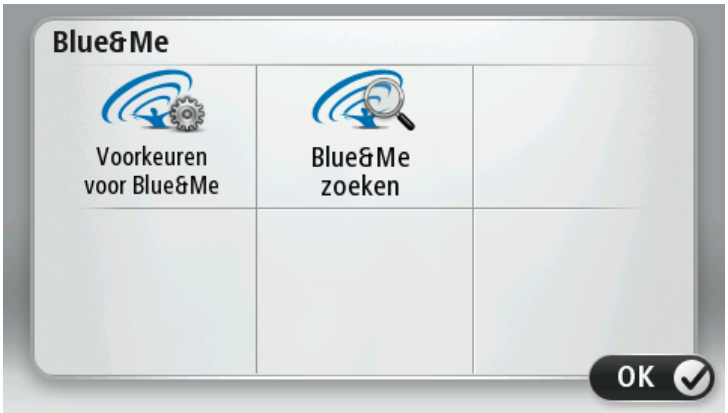

Het Blue&Me-menu geeft je toegang tot het menu Voorkeuren voor Blue&Me, dat wordt beschreven in het hoofdstuk **Blue&Me-bediening**. Je kunt ook naar Blue&Me-apparaten zoeken door op de knop **Blue&Me zoeken** te tikken. Dit kan handig zijn als je Blue&Me-TomTom 2 LIVE-navigatiesysteem wordt overgebracht van een auto met een Blue&Me-systeem naar een andere auto met een Blue&Me-systeem.

Ga naar **Handsfree bellen** voor meer informatie over verbinding met je telefoon en het voeren van handsfree-gesprekken.

Routeplanning

Routeplanning

Tik op **Routeplanning** om in te stellen op welke manier je Blue&Me-TomTom 2 LIVE de routes berekent die je plant. De planninginstellingen bestaan uit verschillende opties op meerdere schermen. Hieronder wordt elke instelling beschreven.

Routeplanning

Stel het type route in dat je door je Blue&Me-TomTom 2 wilt laten berekenen.

Tik op **IQ Routes** als je wilt dat je navigatiesysteem gebruik maakt van IQ Routes voor het plannen van de beste route.

Snelste route

Bepaal of je snelwegen wilt vermijden.

Opnieuw plannen

Let op: deze instelling is alleen beschikbaar als je navigatiesysteem over een abonnement op Traffic beschikt of een RDS-TMC-ontvanger heeft. Verkeersinfo is niet in alle landen en regio's beschikbaar. Voor meer informatie over TomTom-verkeersinformatieservices ga je naar tomtom.com/services.

Stel in of je wilt dat je Blue&Me-TomTom 2 de huidige route opnieuw plant als er tijdens het rijden een snellere route wordt gevonden. Dit is handig als zich verderop op je route vertragingen voordoen of als deze voorbij zijn. Maak een keuze uit de volgende instellingen:

- **Schakel altijd over op die route -** selecteer deze optie als je geen berichten wilt ontvangen als er een snellere route wordt gevonden. De huidige route wordt automatisch opnieuw berekend als de snelste route.
- **Vraag me of ik die route wil** - selecteer deze optie als je wilt worden gevraagd of je de nieuwe route wilt nemen. Als wordt gevraagd of je de alternatieve route wilt nemen, tik dan op **Ja** aan om de huidige route opnieuw te laten berekenen als de snelste route. Tik op **Nee** als je de alternatieve route niet wilt nemen.

  Tik op **Info** voor een overzicht van zowel de oorspronkelijke als de alternatieve route. Vervolgens kun je **OK** aanraken om de snelste route te nemen of tik op **Huidige route** als je de oorspronkelijke route wilt volgen.
- **Wijzig mijn route nooit** - selecteer deze optie als je geen berichten wilt ontvangen en gewoon de nieuwe route op het scherm wilt zien.

Instellingen kaartinformatie

Stel in of je een waarschuwing wilt ontvangen als je route door een gebied met beperkte kaartinformatie loopt.

Instellingen voor tolwegen, veerdiensten, carpoolstroken en onverharde wegen

Stel in hoe je Blue&Me-TomTom 2 elk van deze vier onderdelen moet verwerken bij het berekenen van een route.

Carpoolstroken worden soms ook wel HOV-stroken (High Occupancy Vehicle) genoemd en zijn niet in elk land beschikbaar. Als je gebruik wilt maken van deze rijstroken moet je auto bijvoorbeeld meer dan één inzittende hebben of brandstof gebruiken die milieuvriendelijk is.

Routesamenvatting

Stel in of je na het plannen van je route wilt dat het scherm van de routesamenvatting automatisch wordt gesloten. Als je **Nee** selecteert, moet je elke keer dat je een route plant, **OK** aanraken om het overzichtsscherm te sluiten.

Herstel fabrieksinstellingen

Herstel fabrieksin-stellingen

Tik op deze knop om al je persoonlijke instellingen te verwijderen en de standaardfabrieksinstellingen op je Blue&Me-TomTom 2 LIVE-navigatiesysteem te herstellen.

Dit is geen software-update en heeft geen invloed op de versie van de softwareapplicatie op je navigatiesysteem.

Belangrijk: **met deze functie worden al je persoonlijke instellingen verwijderd**!

Als je je persoonlijke informatie en instellingen wilt behouden, moet je een volledige back-up van je navigatiesysteem uitvoeren voordat je het navigatiesysteem reset. Je kunt dan al je persoonlijke informatie en instellingen herstellen nadat je het navigatiesysteem hebt gereset.

Hiertoe behoren items zoals je thuislocatie en favoriete locaties en je persoonlijke menu.

Veiligheidsinstellingen

Veiligheidsin-stellingen

Tik op deze knop om de veiligheidsfuncties te selecteren die je op je navigatiesysteem wilt gebruiken.

Klok

Klok

Tik op deze knop om de tijdnotatie te selecteren. Zodra je een GPS-bepaling hebt, wordt de tijd automatisch ingesteld. Als je geen GPS-bepaling hebt, kun je ervoor kiezen de tijd handmatig in te stellen.

Eenheden

Eenheden

Tik op deze knop om de eenheden in te stellen die op je navigatiesys-teem worden gebruikt voor functies zoals routeplanning.

Toon POI op kaart

Toon POI op kaart

Tik op deze knop om de soorten Nuttige Plaatsen (POI's) te selecteren die je op de kaart wilt weergeven.

1. Tik op **Toon POI op kaart** in het menu Instellingen.
2. Selecteer de POI-categorieën die je op de kaart wilt weergeven.

   Tik op **Zoek** en gebruik het toetsenbord om naar een categorienaam te zoeken.
3. Selecteer of POI's in 2D en/of 3D op de kaart moeten worden weergegeven.
4. Tik op **OK**.

Nuttige Plaatsen worden als symbolen op de kaart weergegeven.

Luidspreker

Luidspreker

Tik op deze knop om de luidspreker of luidsprekerverbinding te selecteren die wordt gebruikt door je navigatiesysteem.

Opstarten

Opstarten

Tik op deze knop om in te stellen wat er gebeurt wanneer je navigatiesysteem opstart.

Ik en mijn navigatiesysteem

Ik en mijn navigatiesysteem

Tik op deze knop voor technische gegevens over je Blue&Me-TomTom 2 LIVE en om aan te geven of je gegevens met TomTom wilt delen.

Er wordt een menu geopend met de volgende opties:

Info over mijn navigatiesysteem

Tik op deze knop voor technische informatie over je Blue&Me-TomTom 2, zoals het serienummer van je navigatiesysteem, de versie van je applicatie en de kaartversie.

Mijn gegevens

Tik op deze knop als je de instelling voor het delen van gegevens met TomTom wilt wijzigen.

Statusbalk

Statusbalk

Tik op deze knop om te selecteren welke informatie je op de statusbalk wilt zien:

- **Horizontaal** - toon de statusbalk onderaan de rijweergave.
- **Verticaal** - toon de statusbalk aan de rechterkant van de rijweergave.
- **Maximumsnelheid**

Belangrijk: de maximumsnelheid wordt naast je huidige snelheid getoond. Als je de maximumsnelheid overschrijdt, wordt op de statusbalk een waarschuwingsindicator weergegeven; een gedeelte van de statusbalk wordt dan bijvoorbeeld rood.

Informatie over maximumsnelheden is niet voor alle wegen beschikbaar.

- **Huidige tijd**
- **Resterende afstand** - de afstand tot je bestemming.
- **Speling** - je navigatiesysteem geeft aan hoe laat of vroeg je aankomt vergeleken met de gewenste aankomsttijd die je bij het plannen van de route hebt ingesteld.

Wissel kaart

Kaarten

Tik op deze knop om de kaart te selecteren die je wilt gebruiken voor routeplanning en navigatie.

Hoewel je meerdere kaarten op het navigatiesysteem kunt installeren, kun je per keer maar één kaart gebruiken voor planning en navigatie.

Als je van huidige kaart wilt wisselen om een route in een ander land of andere regio te plannen, kun je deze knop aanraken.

Let op: de eerste keer dat je op een kaart overschakelt, moet je mogelijk verbinding maken met je MyTomTom-account en de kaart activeren.

Stembegeleiding uit / Stembegeleiding aan

Stembegeleiding uit

Tik op deze knop om de stembegeleiding uit te schakelen. Je hoort nu geen gesproken route-instructies meer, maar nog wel informatie zoals verkeersinfo en waarschuwingen.

Opmerking: als je een andere stem selecteert voor je navigatiesysteem, dan gaat de stembegeleiding automatisch over naar de nieuwe stem.

Stembegeleiding aan

Tik op deze knop voor stembegeleiding en gesproken route-instructies.

Gebruik nachtkleuren/Gebruik daglichtkleuren

Gebruik nacht-kleuren

Tik op deze knop om de helderheid van het scherm te dempen en de kaart in donkerdere kleuren weer te geven.

Bij een nachtelijke rit of een route door een donkere tunnel is het voor de bestuurder gemakkelijker het scherm te zien en wordt hij/zij minder snel afgeleid wanneer de helderheid van het scherm gedempt is.

Tip: je navigatiesysteem kan heen en weer schakelen tussen een daglicht- en gedempt kleurenscherm. Dit is afhankelijk van het tijdstip. Als je automatisch wilt wisselen tussen dag- en nachtkleuren, tik dan op **Helderheid** aan in het menu Instellingen en selecteer **Schakel naar nachtkleuren als het donker wordt**.

Gebruik daglicht-kleuren

Tik op deze knop om de helderheid van het scherm te verhogen en de kaart in helderdere kleuren weer te geven.

Stemmen

Wijzig stem

Tik op deze knop om de stem voor de gesproken instructies en andere route-instructies te wijzigen.

Je kunt kiezen uit een uitgebreide reeks stemmen. Zo zijn er computerstemmen die straatnamen en andere informatie rechtstreeks vanaf de kaart kunnen oplezen, en er zijn menselijke stemmen die zijn opgenomen door acteurs.

Steminstellingen

Tik op deze knop om de soort gesproken instructies en andere route-aanwijzingen in te stellen die je navigatiesysteem voorleest.

Volume

Volume

Tik op deze knop om het volumeniveau op je navigatiesysteem in te stellen. Verplaats de schuifregelaar om het volume te wijzigen.

Nuttige Plaatsen

Informatie over Nuttige Plaatsen

Nuttige Plaatsen of POI's zijn Nuttige Plaatsen op de kaart.

Een aantal voorbeelden zijn:

- Restaurants
- Hotels
- Musea
- Parkeergarages
- Benzinestations

POI's maken

Tip: ga naar tomtom.com/support en ga naar 'POI's van derden' voor hulp bij het beheren van POI's van derden.

1. Tik op het scherm om het hoofdmenu te openen.
2. Tik op **Instellingen**.
3. Tik op **Beheer POI's**.
4. Als er geen POI-categorieën zijn of de gewenste categorie niet bestaat, tik je op **Voeg POI-categorie toe** en maak je een nieuwe categorie.

   Aan iedere POI moet een POI-categorie worden toegewezen. Dit betekent dat je ten minste één POI-categorie moet hebben gemaakt voordat je je eerste POI kunt maken.

   Je kunt POI's alleen toevoegen aan POI-categorieën die je hebt gemaakt.

   Voor meer informatie over het maken van POI-categorieën lees je **POI's beheren**.
5. Tik op **Voeg POI toe**.
6. Selecteer de POI-categorie die je voor de nieuwe POI wilt gebruiken.
7. Tik op een knop om het POI-adres in te voeren op dezelfde manier als wanneer je een route plant.

De POI wordt nu gemaakt en in de geselecteerde categorie opgeslagen.

Thuis	Tik op deze knop om je thuislocatie als een POI in te stellen. Dit is handig als je besluit je thuislocatie te wijzigen, maar je eerst een POI wilt maken op basis van het huidige thuisadres.

Favoriet	Tik op deze knop om een POI te maken op basis van een favoriet. Misschien wil je een POI op basis van een favoriet maken omdat je maar een beperkt aantal favorieten kunt maken. Als je meer favorieten wilt maken, zul je eerst een paar bestaande favorieten moeten verwijderen. Je kunt voorkomen dat een favoriet verloren gaat door de locatie op te slaan als een POI voordat je de favoriet verwijdert.
Adres	Tik op deze knop om een adres als een nieuwe POI in te voeren. Wanneer je een adres invoert, kun je kiezen uit vier opties. ▪ **Stadscentrum** ▪ **Straat en huisnummer** ▪ **Postcode** ▪ **Kruising**
Recente bestem-ming	Tik op deze knop om een POI-locatie te selecteren uit een lijst met recent gebruikte bestemmingen.
Nuttige Plaats	Tik op deze knop om een Nuttige Plaats als een POI toe te voegen. Als je bijvoorbeeld een categorie aanmaakt met POI's van je favoriete restaurants, kun je deze optie gebruiken zodat je de adressen van de restaurants niet hoeft in te voeren.
Mijn locatie	Tik op deze knop om je huidige locatie als een POI toe te voegen. Als je bijvoorbeeld stopt op een plaats die je interessant vindt, kun je deze knop aanraken en een nieuwe POI maken op de huidige locatie.
Locatie op de kaart	Tik op deze knop om een POI aan te maken met behulp van de kaartbrowser. Gebruik de cursor om de locatie van de POI te selecteren en tik vervol-gens op **OK**.
Lengte- en breedtegraad	Tik op deze knop om een POI in te stellen door de breedte- en lengtegraden in te voeren.
Positie van laatste stop	Tik op deze knop om een POI te maken op basis van je laatste vast-gelegde positie.

 Gesproken adres	Tik op deze knop om een POI te maken door het adres uit te spreken.
 Local Search	Tik op deze knop om Local Search via TomTom Places te gebruiken om winkels en bedrijven in en rondom je huidige locatie te zoeken. Je kunt zoeken naar winkels en bedrijven bij jou in de buurt, in de buurt van je bestemming of in de buurt van elke willekeurige andere bestemming of in een stad. Als je bijvoorbeeld een zwembad in de buurt van je huidige locatie zoekt, geef je 'zwembad' op en kies je de meest geschikte zoekresultaten.

POI's gebruiken om een route te plannen

Bij het plannen van een route kun je een POI gebruiken als bestemming.

In het onderstaande voorbeeld zie je hoe je een route kunt plannen naar een parkeerplaats in een stad:

1. Tik op **Navigeer naar** of **Rijd naar** in het hoofdmenu.
2. Tik op **Nuttige Plaats**.
3. Tik op **POI in plaats**.

   Tip: de laatste POI die je op je Blue&Me-TomTom 2-navigatiesysteem hebt bekeken, wordt ook getoond in het menu.

4. Voer de naam van de plaats in en selecteer de naam wanneer deze in de lijst wordt weergegeven.
5. Tik op de pijlknop om de lijst met POI-categorieën uit te vouwen.

   Tip: als je de naam van de POI die je wilt gebruiken al weet, kun je **Zoek op naam** aanraken om de naam in te voeren en deze locatie te selecteren.

6. Scroll omlaag in de lijst en tik op **Parkeerplaats**.
7. De parkeerplaats die het dichtst bij het stadscentrum ligt, staat boven aan de lijst.
8. Hieronder vind je een uitleg van de afstanden die naast elke POI staan. De manier waarop de afstand wordt gemeten, is afhankelijk van de manier waarop je in eerste instantie naar de POI hebt gezocht:
   - POI dichtbij - afstand vanaf je huidige locatie
   - POI in plaats - afstand vanaf het centrum van een plaats
   - POI dicht bij huis - afstand vanaf je Thuislocatie
   - POI op de route - afstand vanaf je huidige locatie
   - POI nabij bestemming - afstand vanaf je bestemming
9. Tik op de naam van de gewenste parkeerplaats en tik op **OK** wanneer de route is berekend.

Je navigatiesysteem zal je nu naar de parkeerplaats begeleiden.

Tip: je kunt Local Search ook gebruiken om handige locaties te vinden. Ga naar tomtom.com/services voor meer informatie over Local Search en andere LIVE Services.

POI's tonen op de kaart

Je kunt de typen POI-locaties selecteren die je op je kaarten wilt zien.

1. Tik op **Toon POI op kaart** in het menu Instellingen.
2. Selecteer de categorieën die je op de kaart wilt weergeven.
3. Tik op **OK**.
4. Selecteer of je POI-locaties op 2D- en 3D-weergaven van de kaart wilt zien.
5. Tik op **OK**.

De typen POI die je hebt geselecteerd, worden als symbolen getoond op de kaart.

Bellen naar een POI

Let op: handsfree bellen wordt niet door alle navigatiesystemen ondersteund.

Veel van de POI's op je Blue&Me-TomTom 2 LIVE-navigatiesysteem bevatten telefoonnummers. Dit betekent dat je, als je navigatiesysteem ondersteuning biedt voor handsfree bellen, je navigatiesysteem kunt gebruiken om het POI te bellen en een route naar de locatie van het POI te plannen.

Je kunt bijvoorbeeld zoeken naar een bioscoop, de bioscoop bellen om kaartjes te reserveren en een route naar de bioscoop boeken, en dat alles met je Blue&Me-TomTom 2-navigatiesysteem.

1. Tik op de telefoonknop in de rijweergave.

   Als de knop niet zichtbaar is in de rijweergave, tik dan op **Maak je eigen menu** in het menu Instellingen en selecteer **Bel...** om de knop weer te geven in de rijweergave.
2. Tik op **Nuttige Plaats**.
3. Selecteer hoe je de POI wilt zoeken.

   Als je bijvoorbeeld een POI op je route wilt zoeken, tik je op **POI op de route**.
4. Tik op het type POI dat je wilt bellen.

   Als je bijvoorbeeld een bioscoop wilt bellen om kaartjes te reserveren, tik je op **Bioscoop** en selecteer je vervolgens de naam van de gewenste bioscoop. Tik vervolgens op **Bel** om te bellen.

Je Blue&Me-TomTom 2-navigatiesysteem gebruikt je mobiele telefoon om de POI te bellen.

Waarschuwingen voor POI's instellen

Je kunt instellen dat er een waarschuwingsgeluid klinkt wanneer je een geselecteerd type POI nadert, zoals een benzinestation.

In het volgende voorbeeld zie je hoe je een waarschuwingsgeluid kunt instellen dat klinkt zodra je op 250 meter afstand van een benzinestation bent.

1. Tik achtereenvolgens op **Beheer POI's** en **Waarschuw nabij POI** in het menu Instellingen.
2. Scroll omlaag in de lijst en tik op **Benzinestation**.

   Tip: om een waarschuwing te verwijderen tik je op de categorienaam en vervolgens op **Ja**. Voor POI-categorieën die van een waarschuwing zijn voorzien, zie je naast de categorienaam een geluidssymbool.
3. Stel de afstand in op 250 meter en tik op **OK**.

4. Selecteer **Geluidseffect** en tik op **Volgende**.
5. Selecteer het waarschuwingsgeluid voor de POI en tik op **Volgende**.
6. Als je de waarschuwing alleen wilt horen wanneer de POI direct op een geplande route ligt, selecteer je **Waarschuw alleen als POI op route ligt**. Tik vervolgens op OK.

   De waarschuwing is nu ingesteld voor de geselecteerde POI-categorie. Je krijgt een waarschuwingsgeluid te horen zodra je je op 250 meter afstand van een benzinestation op je route bevindt.

Beheer POI's

Tik op **Beheer POI's** om je POI-categorieën en -locaties te beheren.

Je kunt je Blue&Me-TomTom 2-navigatiesysteem zodanig instellen dat je wordt gewaarschuwd wanneer je in de buurt van geselecteerde POI-locaties bent. Op deze manier kun je het navigatiesysteem bijvoorbeeld zo instellen dat je wordt geïnformeerd wanneer je een benzinestation nadert.

Je kunt je eigen POI-categorieën maken en je eigen POI-locaties aan deze categorieën toevoegen.

Dit houdt in dat je bijvoorbeeld een nieuwe POI-categorie kunt maken met de naam Vrienden. Vervolgens kun je de adressen van je vrienden als POI's toevoegen aan deze nieuwe categorie.

Tik op de volgende knoppen om je eigen POI's te maken en te onderhouden:

- **Voeg POI toe** - tik op deze knop om een locatie toe te voegen aan een van je eigen POI-categorieën.
- **Waarschuw nabij POI** - tik op deze knop om je navigatiesysteem zodanig in te stellen dat je wordt gewaarschuwd wanneer je in de buurt van geselecteerde POI's bent.
- **Verwijder POI** - tik op deze knop om een van je eigen POI's te verwijderen.
- **Wijzig POI** - tik op deze knop om een van je eigen POI's te wijzigen.
- **Voeg POI-categorie toe** - tik op deze knop om een nieuwe POI-categorie toe te voegen.
- **Verwijder POI-categorie** - tik op deze knop om een van je eigen POI-categorieën te verwijderen.

Help

Informatie over het menu Help mij

Tik in het hoofdmenu op **Help** om naar hulpdiensten en andere gespecialiseerde diensten te navigeren. Als je navigatiesysteem handsfree bellen ondersteunt en je telefoon is verbonden met je systeem, kun je via de telefoon contact opnemen met hulpdiensten.

Als je bijvoorbeeld betrokken raakt bij een verkeersongeval, kun je het menu Help gebruiken om het dichtstbijzijnde ziekenhuis te vinden en te bellen en je exacte locatie door te geven.

Tip: als je de knop Help niet ziet in het hoofdmenu, tik je op **Instellingen** en vervolgens **Veiligheidsinstellingen**. Schakel het selectievakje bij **Toon tijdens het rijden alleen de essentiële menuopties** uit.

Het menu Help gebruiken om een plaatselijke service te bellen

Let op: handsfree bellen wordt niet door alle navigatiesystemen ondersteund.

Ga als volgt te werk om via Help een hulpdienst te zoeken, telefonisch contact op te nemen en van je huidige locatie naar de dienst te navigeren:

1. Tik op het scherm om het hoofdmenu weer te geven.
2. Tik op **Help**.
3. Tik op **Bel om hulp**.
4. Selecteer het type hulpdienst dat je nodig hebt, bijvoorbeeld **Dichtstbijzijnde ziekenhuis**.
5. Selecteer een dienst in de lijst; de dichtstbijzijnde dienst wordt bovenaan in de lijst getoond.

   Je navigatiesysteem toont je positie op de kaart plus een beschrijving van de locatie. Hierdoor kun je tijdens het bellen gemakkelijker aangeven waar je bent.

   Als je navigatiesysteem handsfree bellen ondersteunt en de telefoon is verbonden met je systeem, belt je navigatiesysteem automatisch het telefoonnummer. Als er geen telefoon is verbonden, wordt het telefoonnummer weergegeven dat je kunt bellen.
6. Als je per auto naar de dienst wilt navigeren, tik je op **Navigeer erheen**. Als je te voet bent, tik je op **Loop erheen**.

Je navigatiesysteem begeleidt je naar je bestemming.

Opties voor het menu Help

Opmerking: het kan zijn dat de informatie voor bepaalde diensten niet in alle landen beschikbaar is.

 Bel om hulp	Tik op deze knop om de contactgegevens en locatie van een hulpdienst op te halen. **Opmerking**: handsfree bellen wordt niet door alle navigatiesystemen

	ondersteund.
Rijd naar hulp	Tik op deze knop om per auto naar een hulpdienst te navigeren.
Loop naar hulp	Tik op deze knop om te voet naar een hulpdienst te navigeren.
Waar ben ik?	Tik op deze knop om je huidige locatie op de kaart weer te geven. Als je navigatiesysteem handsfree bellen ondersteunt en je telefoon is verbonden met je systeem, kun je **Waar ben ik** aanraken. Selecteer het type service waarmee je contact wilt opnemen en geef je exacte locatie door.
Veiligheidshan-dleiding e.a.	Tik op deze knop om een aantal handleidingen te lezen, waaronder een handleiding Eerste hulp.
Produc-thandleidingen	Tik op deze knop om een aantal handleidingen te lezen die betrekking hebben op je navigatiesysteem.

Handsfree bellen

Belangrijk

Belangrijk: in dit hoofdstuk komen de handsfreefuncties van het navigatiesysteem aan de orde wanneer het navigatiesysteem niet met Blue&Me is verbonden. Als het navigatiesysteem is verbonden met Blue&Me, zijn de telefoonfuncties die worden beschreven in het eerste deel van "Blue&Me-specifieke functies" van toepassing.

Informatie over handsfree bellen

Opmerking: handsfree bellen wordt niet door alle navigatiesystemen ondersteund.

Als je een mobiele telefoon met Bluetooth® hebt, kun je je Blue&Me-TomTom 2 LIVE-navigatiesysteem gebruiken om te bellen en berichten te verzenden en ontvangen.

Belangrijk: niet alle telefoons ondersteunen alle functies, of zijn hier geschikt voor. Voor meer informatie ga je naar tomtom.com/phones/compatibility.

Verbinding maken met je telefoon

Eerst moet je een verbinding maken tussen je mobiele telefoon en je Blue&Me-TomTom 2 LIVE-navigatiesysteem.

Tik op **Verbindingen** in het menu Instellingen en tik vervolgens op **Telefoons**. Tik op **Beheer telefoons** en selecteer je telefoon als deze in de lijst wordt weergegeven.

Je hoeft dit slechts eenmaal te doen. In het vervolg onthoudt je Blue&Me-TomTom 2-navigatiesysteem welke telefoon je gebruikt.

Tips

- Controleer of je Bluetooth® hebt ingeschakeld op de telefoon.
- Zorg dat je telefoon is ingesteld op 'vindbaar' of 'zichtbaar voor allen'.
- Het is mogelijk dat je het wachtwoord ‘0000’ op je telefoon moet invoeren om verbinding te maken met je Blue&Me-TomTom 2 LIVE-navigatiesysteem.
- Om te voorkomen dat je elke keer dat je de telefoon gebruikt '0000' moet invoeren, kun je het Blue&Me-TomTom 2 LIVE-navigatiesysteem opslaan als een vertrouwd navigatiesysteem op je telefoon.

  Raadpleeg de handleiding van je mobiele telefoon voor extra informatie over de Bluetooth-instellingen.

Telefoneren

Zodra je verbinding hebt gemaakt tussen je Blue&Me-TomTom 2 LIVE-navigatiesysteem en je mobiele telefoon, kun je het navigatiesysteem gebruiken voor handsfree-gesprekken op je mobiele telefoon.

Tik op de telefoonknop in de rijweergave als je wilt bellen. Raak daarna een van de volgende knoppen aan:

- Tik op **Thuis** om naar huis te bellen.

  Indien je geen nummer hebt ingevoerd voor je thuislocatie, is deze knop niet beschikbaar.
- Tik op **Telefoonnummer** om een nummer in te voeren dat je wilt bellen.
- Tik op **Nuttige Plaats** om een Nuttige Plaats (POI) te bellen.

  Als je navigatiesysteem het telefoonnummer van een POI kent, wordt dit weergegeven naast de POI.
- Tik op **Telefoonboek-item** om een contactpersoon in je telefoonboek te selecteren.

Let op: je telefoonboek wordt automatisch naar je Blue&Me-TomTom 2-navigatiesysteem gekopieerd wanneer je voor het eerst een verbinding met je mobiele telefoon tot stand brengt.

Het is niet bij alle telefoons mogelijk om het telefoonboek naar je navigatiesysteem over te zetten. Voor meer informatie ga je naar tomtom.com/phones/compatibility.

- Tik op **Recentelijk gekozen** om een keuze te maken uit een lijst met personen of nummers die je recentelijk via je navigatiesysteem hebt gebeld.
- Tik op **Recente beller** om een keuze te maken uit een lijst met personen of nummers die jou recentelijk hebben gebeld.

  Alleen gesprekken die je op je navigatiesysteem hebt ontvangen, worden in deze lijst opgeslagen.

Een gesprek ontvangen

Wanneer je wordt gebeld, krijg je de naam en het telefoonnummer van de beller te zien. Tik op het scherm om het gesprek aan te nemen of te weigeren.

Automatische beantwoording

Je kunt je Blue&Me-TomTom 2 LIVE-navigatiesysteem zodanig instellen dat inkomende gesprekken automatisch worden beantwoord.

Als je automatische beantwoording wilt instellen, tik dan op **Verbindingen** in het menu Instellingen en vervolgens op **Telefoons**. Tik op **Automatische beantwoording**.

Selecteer hoe lang je navigatiesysteem moet wachten voordat het gesprek automatisch wordt beantwoord en tik dan op **OK** aan.

Meer telefoons aansluiten op je navigatiesysteem

Je kunt verbindingen maken voor maximaal vijf mobiele telefoons.

Ga als volgt te werk als je meer telefoons wilt toevoegen.

1. Tik in het hoofdmenu op **Instellingen**.
2. Tik op **Verbindingen**.
3. Tik op **Beheer telefoons**.
4. Tik op **Zoek een andere telefoon** en volg de instructies.

Om tussen telefoons te schakelen, tik je op **Beheer telefoons**. Tik vervolgens op de knop voor de telefoon waarmee je verbinding wilt maken.

Menu Telefoons

Let op: handsfree bellen wordt niet door alle navigatiesystemen ondersteund.

Beheer telefoons	Tik op deze knop om de mobiele telefoons te beheren die worden verbonden met je Blue&Me-TomTom 2-navigatiesysteem. Je kunt een profiel toevoegen voor maximaal vijf verschillende mobiele telefoons.
Handsfree uit	Tik op deze knop om handsfree bellen uit of in te schakelen.
Bel	Tik op deze knop om iemand te bellen.
Wijzig thuisnummer	Tik op deze knop om je thuisnummer te wijzigen.
Verwijder	Tik op deze knop om de informatie te selecteren die je wilt verwijderen. Je kunt de lijst met recente bellers en de lijst met onlangs gebelde nummers verwijderen.
Automatische beantwoording	Tik op deze knop om de instellingen voor automatische beantwoording te wijzigen.

Belangrijk: niet alle telefoons ondersteunen alle functies of zijn geschikt hiervoor.

Favorieten

Informatie over Favorieten

Aan de hand van favorieten kun je gemakkelijk een locatie selecteren zonder dat je het adres hoeft in te voeren. Favorieten hoeven niet je favoriete plekken te zijn. Je kunt ze simpelweg beschouwen als een verzameling nuttige adressen.

Een favoriet maken

Je kunt als volgt een favoriet maken:

1. Tik op het scherm om het hoofdmenu te openen.
2. Tik op **Instellingen** om het menu Instellingen te openen.
3. Tik op **Favorieten**.
4. Tik op **Voeg toe**.

   Selecteer het type Favoriet door een van de onderstaande knoppen aan te raken:

Thuis	Je kunt je thuislocatie als Favoriet instellen.
Favoriet	Je kunt geen Favoriet aanmaken vanuit een andere Favoriet. Deze optie zal in dit menu altijd onbeschikbaar zijn. Als je de naam van een favoriet wilt wijzigen, tik dan op **Favorieten** aan in het menu Instellingen.
Adres	Je kunt een adres invoeren als Favoriet.
Recente bestem-ming	Maak een nieuwe Favoriet door een locatie te kiezen uit je lijst met recente bestemmingen.
Local Search	Tik op deze knop om Local Search via TomTom Places te gebruiken, waarmee je locaties zoals winkels en bedrijven kunt vinden en als Favorieten kunt opslaan. Als je bijvoorbeeld een zwembad in de buurt van je huidige locatie zoekt, geef je 'zwembad' op en kies je de meest geschikte zoekre-sultaten.

	Let op: alleen beschikbaar op LIVE-navigatiesystemen
Nuttige Plaats	Indien je een POI bezoekt waar je graag en regelmatig komt, een restaurant bijvoorbeeld, kun je deze toevoegen als Favoriet.
Mijn locatie	Tik op deze knop om je huidige locatie als Favoriet toe te voegen. Als je bijvoorbeeld stopt op een plaats die je interessant vindt, kun je deze plaats als favoriet instellen door deze knop aan te raken.
Locatie op de kaart	Tik op deze knop om een Favoriet te maken met behulp van de kaartbrowser. Selecteer de locatie van de Favoriet met behulp van de cursor, en tik vervolgens op **OK**.
Lengte- en breedtegraad	Tik op deze knop om een Favoriet in te stellen door de breedte- en lengtegraden in te voeren.
Gesproken adres	Tik op deze knop om een Favoriet te maken door het adres uit te spreken.
Positie van laatste stop	Tik op deze knop om je laatste vastgelegde positie te selecteren als je bestemming.

Je navigatiesysteem geeft een suggestie voor de naam van je nieuwe Favoriet. Als je een nieuwe naam wilt invoeren, hoef je de voorgestelde naam niet te wissen, je kunt gewoon beginnen te typen.

Tip: het is handig om je Favoriet een naam te geven die je gemakkelijk kunt onthouden.

Tik op **OK**.

De nieuwe favoriet wordt in de lijst weergegeven.

Nadat je twee of meer favorieten hebt toegevoegd en tips hebt ingeschakeld, wordt gevraagd of je regelmatig naar dezelfde bestemmingen rijdt. Als je op **JA** tikt, kun je deze bestemmingen opgeven als favoriete bestemmingen. Telkens als je het navigatiesysteem inschakelt, kun je deze locaties onmiddellijk selecteren als bestemming. Als je deze bestemmingen wilt wijzigen of een nieuwe bestemming wilt selecteren, tik je in het menu Instellingen op de optie **Opstarten** en selecteer je vervolgens **Vraag een bestemming**.

Een favoriet gebruiken

Je kunt een favoriet gebruiken om ergens naartoe te navigeren zonder het adres in te hoeven voeren. Om naar een favoriet te navigeren, doe je het volgende:

1. Tik op het scherm om het hoofdmenu te openen.
2. Tik op **Navigeer naar** of **Rijd naar**.
3. Tik op **Favoriet**.
4. Kies een favoriet uit de lijst.
   Je Blue&Me-TomTom 2-navigatiesysteem berekent de route nu voor je.
5. Zodra de route is berekend, tik je op **OK**.

Je navigatiesysteem zal je onmiddellijk naar je bestemming beginnen te leiden met gesproken instructies en visuele instructies op het scherm.

De naam van een Favoriet wijzigen

Je kunt volgt de naam van een favoriet wijzigen:

1. Tik op het scherm om het hoofdmenu te openen.
2. Tik op **Instellingen** om het menu Instellingen te openen.
3. Tik op **Favorieten**.
4. Tik op de favoriet waarvan je de naam wilt wijzigen.

   Tip: gebruik de pijlen naar links en rechts om een andere Favoriet uit je lijst te kiezen.

5. Tik op **Wijzig naam**.
6. Voer de nieuwe naam in en tik op **OK**.
7. Tik op **OK**.

Een Favoriet verwijderen

Je kunt als volgt een favoriet verwijderen:

1. Tik op het scherm om het hoofdmenu te openen.
2. Tik op **Instellingen** om het menu Instellingen te openen.
3. Tik op **Favorieten**.
4. Tik op de Favoriet die je wilt verwijderen.

   Tip: gebruik de pijlen naar links en rechts om een andere Favoriet uit je lijst te kiezen.

5. Tik op **Verwijder**.
6. Tik op **Ja** om het verwijderen te bevestigen.
7. Tik op **OK**.

Services

Informatie over LIVE Services

Let op: LIVE Services zijn niet in alle landen of regio's beschikbaar en niet alle LIVE Services zijn beschikbaar in alle landen of regio's. Het kan zijn dat je LIVE Services in het buitenland kunt gebruiken. Ga voor meer informatie over de beschikbare services naar tomtom.com/services.

De volgende LIVE Services kunnen beschikbaar zijn op je navigatiesysteem. LIVE Services zijn beschikbaar via een abonnement.

- HD Traffic
- Flitsers of gevarenzones
- Expedia
- TripAdvisor
- Weer
- Local Search

Veiligheidsmededeling

Sommige navigatiesystemen bevatten een GSM/GPRS-module die de werking van elektrische apparaten kan verstoren. Denk hierbij aan pacemakers, gehoorapparaten en apparatuur in vliegtuigen.

Storing met deze apparatuur kan de gezondheid van gebruikers schaden of levensbedreigende situaties opleveren.

Als je navigatiesysteem beschikt over een GSM/GPRS-module, gebruik deze dan niet in de nabijheid van onbeschermde elektrische apparaten of op plaatsen waar het gebruik van mobiele telefoons verboden is, zoals in ziekenhuizen en vliegtuigen.

Abonnementen op LIVE Services

Je abonnement op LIVE Services controleren

Je kunt op elk gewenst moment de status van je abonnementen bekijken. Tik in het Hoofdmenu op **Services** en vervolgens op **Mijn services**.

Je Blue&Me-TomTom 2-navigatiesysteem waarschuwt je ook wanneer de verlengingsdatum voor je abonnement op LIVE Services bijna is bereikt.

Voor meer informatie over abonnementen op LIVE Services en de betalingsvoorwaarden ga je naar tomtom.com/services.

Je abonnement op LIVE Services verlengen via je navigatiesysteem

1. Tik in het hoofdmenu op **Services** en vervolgens op **Mijn services**.
   De huidige status van je LIVE Services wordt weergegeven.
2. Tik op de service die je wilt verlengen.

Je navigatiesysteem bevestigt dat je je abonnement wilt vernieuwen.

3. Tik op **Ja**.

   De verlengingsaanvraag wordt verzonden naar TomTom. Je moet de betaling online voldoen voor de datum die wordt weergegeven op je navigatiesysteem.

Je abonnement op LIVE Services verlengen via de TomTom-website

1. Ga naar tomtom.com/getstarted om MyDrive Connect te installeren indien deze nog niet is geïnstalleerd, en start het gebruik van MyDrive.
2. Wanneer je hierom wordt gevraagd, sluit je het navigatiesysteem aan op je computer via de USB-kabel. Schakel je navigatiesysteem vervolgens in.

   Belangrijk: verbind de USB-aansluiting rechtstreeks met de computer en niet met een USB-hub of een USB-poort op het toetsenbord of de monitor.

3. Open het gedeelte met LIVE Services.
4. Controleer de status van je abonnement en klik op de service die je wilt verlengen.

   Je wordt gevraagd je betalingsgegevens op te geven.

5. Geef je betalingsgegevens op en voltooi de transactie.

   Je abonnement is verlengd.

Informatie over HD Traffic

HD Traffic is een unieke TomTom-service die realtime verkeersinformatie biedt. Ga voor meer informatie over TomTom Services naar tomtom.com/services.

In combinatie met IQ Routes helpt Traffic je bij het plannen van een optimale route naar je bestemming, waarbij rekening wordt gehouden met de huidige lokale verkeersomstandigheden.

Je Blue&Me-TomTom 2 LIVE-navigatiesysteem ontvangt regelmatig informatie over de veranderende verkeerssituatie. Als er files of andere incidenten worden gevonden op je huidige route, biedt je navigatiesysteem aan je route opnieuw te plannen om te proberen vertragingen te voorkomen.

Informatie over Local Search

Met Local Search kun je zoeken naar winkels en bedrijven die door TomTom Places worden vermeld, en vervolgens een route hier naartoe plannen.

Local Search gebruiken

Ga als volgt te werk als je met Local Search een locatie wilt zoeken en een route naar deze locatie wilt plannen. In dit voorbeeld zoek je naar een supermarkt dicht bij je huidige positie.

1. Tik op het scherm om het hoofdmenu weer te geven en tik vervolgens op **Navigeer naar** of **Rijd naar**.

   Tip: je kunt ook een snelmenuknop voor Local Search instellen door achtereenvolgens **Instellingen** en **Maak je eigen menu** aan te raken. Selecteer **Navigeer naar Local Search-adres** of **Rijd naar Local Search-adres**.

2. Tik op de knop **Local Search**.
3. Tik op **Zoek bij jou in de buurt**.

4. Typ 'supermarkt' en tik op **OK**.

   De locaties die via je zoekopdracht worden gevonden, worden weergegeven in een lijst, met de afstand tussen elke locatie en het punt waarop je je op dat moment bevindt, en een beoordeling.

5. Tik op een van de locaties in de lijst.

   De locatie wordt weergegeven op de kaart.

   Tik op **Toon info** om meer informatie over deze locatie weer te geven.

6. Tik op **Selecteer**.

Info over Flitsers

Let op: LIVE Services zijn niet in alle landen of regio's beschikbaar en niet alle LIVE Services zijn beschikbaar in alle landen of regio's. Het kan zijn dat je LIVE Services in het buitenland kunt gebruiken. Ga voor meer informatie over de beschikbare services naar tomtom.com/services.

De service Flitsers waarschuwt je voor verschillende flitsers en geeft veiligheidswaarschuwingen, waaronder:

- Vaste flitsers.
- Verkeersonveilige locaties.
- Mobiele flitsers.
- Trajectcontroles.
- Flitsers bij verkeerslichten.
- Onbewaakte spoorwegovergangen.

Let op: in Frankrijk wordt niet gewaarschuwd voor afzonderlijke flitsers of andere typen flitsers. Je kunt alleen worden gewaarschuwd voor gevarenzones. Gevarenzones zijn gebieden waar flitsers kunnen staan. Je kunt de locatie van gevarenzones melden of bevestigen, maar je kunt ze niet verwijderen.

Overige services

Let op: alleen beschikbaar op LIVE-navigatiesystemen

De volgende services zijn ook beschikbaar op je Blue&Me-TomTom 2 LIVE-navigatiesysteem:

Weer

Met de service Weer ontvang je voor elke locatie op de kaart het weerbericht voor de komende vijf dagen.

TripAdvisor

Met deze service kunt je naar een POI zoeken en er vervolgens direct naartoe navigeren met je navigatiesysteem.

Expedia

Met deze service kunt je naar een POI zoeken en er vervolgens direct naartoe navigeren met je navigatiesysteem.

Mijn services

Controleer je abonnement door in het hoofdmenu achtereenvolgens **Services** en **Mijn services** aan te raken.

Je Blue&Me-TomTom 2 LIVE-navigatiesysteem laat je weten wanneer je LIVE Services moeten worden verlengd. Je kunt TomTom via je navigatiesysteem laten weten dat je je huidige abonnement wilt verlengen.

Voor meer informatie over abonnementen op LIVE Services en de betalingsvoorwaarden ga je naar tomtom.com/services.

Verkeersinformatie

Informatie over HD Traffic

HD Traffic is een unieke TomTom-service die realtime verkeersinformatie biedt. Ga voor meer informatie over TomTom Services naar tomtom.com/services.

In combinatie met IQ Routes helpt Traffic je bij het plannen van een optimale route naar je bestemming, waarbij rekening wordt gehouden met de huidige lokale verkeersomstandigheden.

Je Blue&Me-TomTom 2 LIVE-navigatiesysteem ontvangt regelmatig informatie over de veranderende verkeerssituatie. Als er files of andere incidenten worden gevonden op je huidige route, biedt je navigatiesysteem aan je route opnieuw te plannen om te proberen vertragingen te voorkomen.

Verkeersinformatie gebruiken

De verkeersinfobalk wordt rechts in de rijweergave weergegeven. De verkeersinfobalk bevat tijdens het rijden informatie over vertragingen; de gloeiende puntjes geven aan waar de incidenten zich op de route bevinden.

Het bovenste gedeelte van de verkeersinfobalk geeft je bestemming weer en de totale duur van het oponthoud als gevolg van files en andere incidenten op je route.

Het middelste gedeelte van de verkeersinfobalk toont afzonderlijk oponthoud in het verkeer in de volgorde dat dit op de route plaatsvindt.

De onderzijde van de verkeersinfobalk geeft je huidige locatie aan en toont de afstand tot het volgende oponthoud op je route.

Om de leesbaarheid van de verkeersinfobalk te verbeteren, worden sommige incidenten mogelijk niet weergegeven. Dit zijn altijd minder belangrijke incidenten die slechts weinig vertraging veroorzaken.

De kleur van de aanwijzers (zie hieronder) vormt een directe indicatie van het type oponthoud:

	Onbekende of onbepaalde situatie.
	Langzaam rijdend verkeer.
	Fileverkeer.

Stilstaand verkeer of wegafsluiting.

Veiligheidsmededeling

Sommige navigatiesystemen bevatten een GSM/GPRS-module die de werking van elektrische apparaten kan verstoren. Denk hierbij aan pacemakers, gehoorapparaten en apparatuur in vliegtuigen.

Storing met deze apparatuur kan de gezondheid van gebruikers schaden of levensbedreigende situaties opleveren.

Als je navigatiesysteem beschikt over een GSM/GPRS-module, gebruik deze dan niet in de nabijheid van onbeschermde elektrische apparaten of op plaatsen waar het gebruik van mobiele telefoons verboden is, zoals in ziekenhuizen en vliegtuigen.

De snelste route nemen

Je Blue&Me-TomTom 2-navigatiesysteem zoekt regelmatig naar een snellere route voor je bestemming. Als de verkeerssituatie verandert en er een snellere route wordt gevonden, biedt je navigatiesysteem aan om de reis opnieuw te plannen, zodat je de snellere route kunt gebruiken.

Je kunt ook instellen dat je navigatiesysteem je reis automatisch opnieuw plant wanneer er een snellere route wordt gevonden. Als je deze instelling wilt toepassen, tik je op **Verkeersinfo-instellingen** in het menu Verkeersinfo.

Je kunt als volgt handmatig de snelste route naar je bestemming zoeken en opnieuw berekenen:

1. Tik op de verkeersinfobalk.

   Tip: als je merkt dat door het aanraken van de verkeersinfobalk het hoofdmenu wordt geopend in plaats van het menu Verkeersinfo, kun je proberen de verkeersinfobalk aan te raken terwijl je je vinger op de rand van het scherm laat rusten.

   Er wordt een overzicht van het verkeer op je route weergegeven.
2. Tik op **Opties**.
3. Tik op **Beperk vertragingen**.

   Je navigatiesysteem zoekt de snelste route naar je bestemming.

   De nieuwe route bevat mogelijk vertragingen. Je kunt de route zodanig opnieuw berekenen dat alle verkeersvertragingen worden vermeden, maar bij een route die alle verkeersdrukte vermijdt, ben je meestal langer onderweg.
4. Tik op **OK**.

Vertragingen beperken

Je kunt HD Traffic gebruiken om de gevolgen van verkeersvertragingen op je route te beperken. Ga als volgt te werk als je vertragingen automatisch tot een minimum wilt beperken:

1. Tik in het hoofdmenu op de knop **Services**.
2. Tik op **Verkeersinfo**.
3. Tik op **Verkeersinfo-instellingen**.
4. Selecteer **Schakel altijd over op die route**.
5. Tik op **OK**.

Woon-werkverkeer gemakkelijker maken

Met de knoppen **Van thuis naar werk** of **Van werk naar thuis** in het menu Toon verkeersinfo thuis-werk kun je met één tik de route van en naar je werk controleren.

Wanneer je een van deze twee knoppen gebruikt, berekent je navigatiesysteem een route tussen je thuis- en werklocatie en wordt de route op mogelijke vertragingen gecontroleerd.

De eerste keer dat je de functie **Van thuis naar werk** gebruikt, moet je je thuis- en werklocatie instellen. Doe dit als volgt:

1. Tik op de verkeersinfobalk om het menu HD Traffic te openen.

   Let op: als je al een route hebt gepland, wordt er een overzicht van verkeersincidenten op je route weergegeven. Tik op **Opties** om het menu Verkeersinfo te openen.

2. Tik op **Toon verkeersinfo thuis-werk**.
3. Stel je thuislocatie en je werklocatie in.

   Als je deze locaties al hebt ingesteld en ze wilt wijzigen, tik je op **Wijzig thuis-werk**.

Nu kun je de knoppen **Van thuis naar werk** en **Van werk naar thuis** gebruiken.

Let op: de thuislocatie die je hier instelt, is niet dezelfde thuislocatie die je in het menu **Instellingen** kunt instellen. Daarnaast hoeven de locaties die je hier gebruikt niet je daadwerkelijke thuis- en werklocatie te zijn. Als er een andere route is die je vaak aflegt, dan kun je deze locaties als alternatief voor werk-thuis gebruiken.

Als je je route naar huis bijvoorbeeld wilt controleren op vertragingen voordat je van kantoor vertrekt, doe je het volgende:

1. Tik op de verkeersinfobalk om het menu Traffic te openen.

   Let op: als je al een route hebt gepland, wordt er een overzicht van verkeersincidenten op je route weergegeven. Tik op **Opties** om het menu Verkeersinfo te openen.

2. Tik op **Toon verkeersinfo thuis-werk**.
3. Tik op **Van werk naar thuis** en vervolgens op **OK**.

De rijweergave wordt getoond en een bericht met eventuele verkeersincidenten op je route wordt weergegeven. De verkeersinfobalk geeft ook eventuele vertragingen weer.

Meer informatie over een incident ontvangen

Als je wilt controleren of er vertragingen op je route voorkomen, tik je op de verkeersinfobalk. Je navigatiesysteem toont je nu een overzicht van de verkeersvertragingen op je route.

Het totaal omvat alle vertragingen als gevolg van verkeersincidenten en verkeersdrukte, met informatie van IQ Routes.

Tik op **Beperk vertraging** om te controleren of je de vertraging kunt beperken. Tik op **Opties** om het menu Verkeersinfo te openen.

Let op: je kunt ook toegang krijgen tot **Beperk vertraging** door te tikken op het verkeersgebied van het tabblad LIVE-routesamenvatting en vervolgens op **Opties**.

Tik op de pijlen naar links en naar rechts om beurtelings door de incidenten te navigeren, waarbij je de details van elk incident te zien krijgt. Hieronder valt het type incident, zoals wegwerkzaamheden, en de duur van de vertraging als gevolg van het incident.

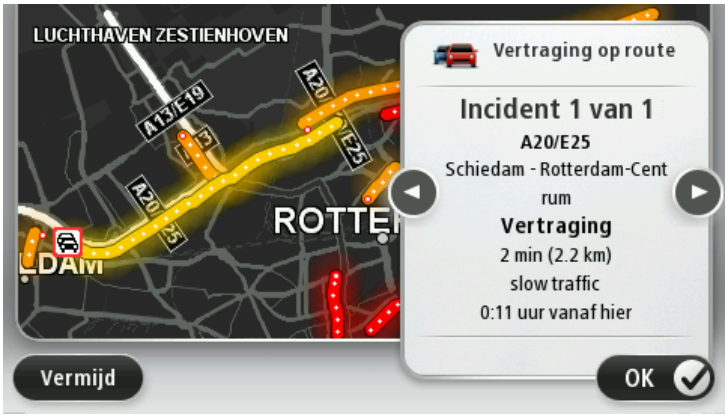

Je kunt de details van afzonderlijke incidenten ook bekijken door op **Toon route** te tikken in het hoofdmenu en vervolgens op het symbool voor een verkeersincident te tikken.

Wanneer een incident op de kaart wordt weergegeven, geeft een pictogram het begin van het incident aan. Wanneer het om een file gaat, wordt de richting van het incident aangegeven vanaf het pictogram naar het andere uiteinde.

Verkeersincidenten in je gebied controleren

Gebruik de kaart om een overzicht te krijgen van de verkeerssituatie in je gebied. Om plaatselijke incidenten plus informatie te vinden, doe je het volgende:

1. Tik op de verkeersinfobalk en **Opties** om het menu Verkeersinfo te openen.
2. Tik op **Toon kaart**.

   Het kaartoverzichtscherm wordt weergegeven.
3. Als je locatie niet wordt weergegeven op de kaart, tik je op de markering om de kaart op je huidige locatie te centreren.

   De kaart toont de verkeersincidenten in de buurt.

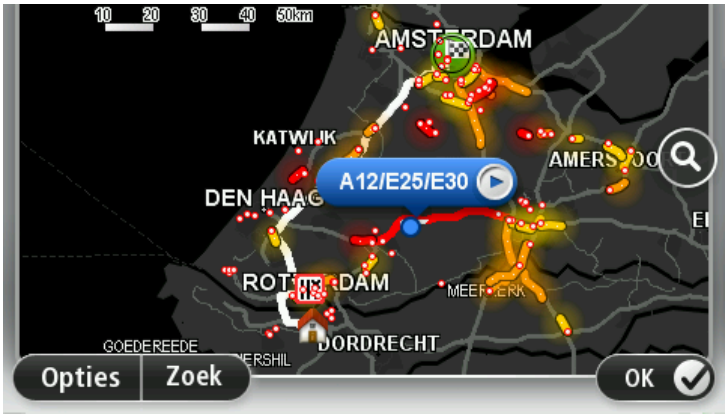

4. Tik op een willekeurig verkeersincident voor meer informatie.

   Er wordt een scherm getoond met gedetailleerde informatie over het incident dat je hebt gekozen. Om informatie over omliggende incidenten weer te geven, raak je onderin het scherm de pijlen naar links en rechts aan.

Verkeersinfo-instellingen wijzigen

Gebruik de knop **Verkeersinfo-instellingen** om te selecteren hoe verkeersinfo op je navigatiesysteem werkt.

1. Tik op de verkeersinfobalk en **Opties** om het menu Verkeersinfo te openen.
2. Tik op **Verkeersinfo-instellingen**.

3. Als je gebruikmaakt van een RDS-TMC-ontvanger voor verkeersinfo, kun je de instelling**Zoek handmatig door een frequentie in te voeren selecteren**. Als je deze optie selecteert, wordt de knop **Zoek handmatig** weergegeven in het menu Verkeersinfo. Tik op **Handmatig afstemmen** voor het invoeren van de frequentie van een bepaald radiostation dat je wilt gebruiken om RDS-TMC-verkeersinformatie te ontvangen
4. Als er onderweg een snellere route wordt gevonden, kan Verkeersinfo je reis opnieuw plannen zodat de snellere route wordt gebruikt. Selecteer een van de volgende opties en tik op **OK**.
   - **Schakel altijd over op die route**
   - **Vraag me of ik die route wil**
   - **Wijzig mijn route nooit**

Verkeersincidenten

Verkeersincidenten en waarschuwingen worden op de kaart, in de rijweergave en in de verkeersinfobalk weergegeven.

Voor meer informatie over een incident tik je op **Toon kaart** in het hoofdmenu. Tik op een verkeersincident op de kaart voor meer informatie over dat incident. Om informatie over omliggende incidenten weer te geven, raak je onder in het scherm de pijlen naar links en rechts aan.

Er bestaan twee soorten incidenten- en waarschuwingssymbolen:

- Symbolen die in een rood vierkant worden weergegeven, zijn verkeersincidenten. Je navigatiesysteem kan een nieuwe route plannen om deze te vermijden.
- Symbolen die in een rode driehoek worden weergegeven, hebben met het weer te maken. Je navigatiesysteem berekent geen nieuwe route om deze waarschuwingen te vermijden.

Symbolen voor verkeersincidenten:

	Ongeluk
	Wegwerkzaamheden
	Eén of meer rijbanen afgesloten
	Wegafsluiting
	Verkeersincident
	File

Weer-gerelateerde symbolen:

	Mist
	Regen
	Wind
	IJsvorming
	Sneeuw
	Let op: het symbool Incident vermeden wordt getoond voor elk verkeersincident dat je vermijdt met behulp van de service Traffic.

Menu Verkeersinfo

Als je het menu Verkeersinfo wilt openen, tik dan in de rijweergave op de verkeersinfobalk en vervolgens op **Opties**, of tik op **Verkeersinfo** in het menu Services.

De volgende knoppen zijn beschikbaar:

Beperk vertragingen	Tik op deze knop om op basis van de meest recente verkeersinfo een nieuwe route te plannen.
Toon verkeersinfo thuis-werk	Tik op deze knop om de snelste route thuis-werk en vice versa te berekenen.
Toon verkeersinfo op route	Tik op deze knop voor een overzicht van eventuele verkeersincidenten op je route. Tik op de pijlknoppen naar links en rechts voor meer informatie over elk incident. Tik op **Beperk vertraging** om je route opnieuw te berekenen en de verkeersincidenten op de kaart te vermijden.
Toon kaart	Tik op deze knop om de kaart te bekijken en de op de kaart getoonde verkeersincidenten weer te geven.
Verkeersinfo-instellingen	Tik op deze knop om je instellingen te wijzigen voor de manier waarop Traffic werkt op je navigatiesysteem.
Lees verkeersinfo voor	Tik op deze knop om gesproken informatie te ontvangen over verkeersincidenten op je route. **Opmerking**: je TomTom-navigatiesysteem moet zijn uitgerust met een computerstem om de informatie voor te kunnen lezen.

Flitsers

Info over Flitsers

Let op: LIVE Services zijn niet in alle landen of regio's beschikbaar en niet alle LIVE Services zijn beschikbaar in alle landen of regio's. Het kan zijn dat je LIVE Services in het buitenland kunt gebruiken. Ga voor meer informatie over de beschikbare services naar tomtom.com/services.

De service Flitsers waarschuwt je voor verschillende flitsers en geeft veiligheidswaarschuwingen, waaronder:

- Vaste flitsers.
- Verkeersonveilige locaties.
- Mobiele flitsers.
- Trajectcontroles.
- Flitsers bij verkeerslichten.
- Onbewaakte spoorwegovergangen.

Let op: in Frankrijk wordt niet gewaarschuwd voor afzonderlijke flitsers of andere typen flitsers. Je kunt alleen worden gewaarschuwd voor gevarenzones. Gevarenzones zijn gebieden waar flitsers kunnen staan. Je kunt de locatie van gevarenzones melden of bevestigen, maar je kunt ze niet verwijderen.

Waarschuwingen voor flitsers

Er wordt standaard 15 seconden voordat je een flitser bereikt, een waarschuwing gegeven. Als je het waarschuwingsgeluid en de waarschuwingsmomenten wilt wijzigen, tik je op **Meldingsinstellingen** in het menu Flitsers.

Je wordt op drie manieren gewaarschuwd:

- Je navigatiesysteem geeft een waarschuwingsgeluid weer.
- Het type flitser en de afstand tot de flitser worden weergegeven in de rijweergave. Als er een maximumsnelheid voor de flitser is gemeld, dan wordt de snelheid ook in de rijweergave getoond.
- De locatie van de flitser wordt weergegeven op de kaart.

Opmerking: voor camera's voor trajectmeting ontvang je een combinatie van pictogrammen en geluiden aan het begin, in het midden en aan het einde van de controle.

De manier wijzigen waarop je wordt gewaarschuwd

Meldingsinstellingen

Om de manier te veranderen waarop je Blue&Me-TomTom 2 LIVE je waarschuwt voor flitsers, tik je op de knop **Meldingsinstellingen**.

Je kunt instellen onder welke omstandigheden je wordt gewaarschuwd en wel type geluid wordt weergegeven.

Ga als volgt te werk als je bijvoorbeeld het geluid wilt wijzigen dat wordt

afgespeeld wanneer je een vaste flitser nadert:

1. Tik in het hoofdmenu op de knop **Services**.
2. Tik op **Flitsers**.
3. Tik op **Meldingsinstellingen**.

   Er wordt een lijst met typen flitsers weergegeven. Naast de flitsers waarvoor een waarschuwing is ingesteld, wordt een luidspreker weergegeven.
4. Tik op **Vaste flitsers**.
5. Tik op **Volgende**.
6. Tik op het geluid dat je wilt gebruiken voor de waarschuwing.

   Tips: als je de waarschuwingsgeluiden voor een type flitser wilt uitschakelen, tik je op **Stilte** in stap 7 hierboven. Als je het waarschuwingsgeluid uitschakelt, krijg je nog steeds een waarschuwing in de rijweergave te zien.
7. Tik op **OK** om de wijzigingen op te slaan.

Flitsersymbolen

Flitsers worden in de rijweergave als symbolen weergegeven.

Wanneer je een gebied nadert met een waarschuwing, zie je een symbool en wordt er een waarschuwingsgeluid afgegeven.

Je kunt het waarschuwingsgeluid wijzigen dat klinkt voordat je de locatie met de waarschuwing bereikt.

	Vaste flitser
	Flitser verkeerslicht
	Flitser tolweg
	Flitser rijwegbeperkingen - op een secundaire weg die het verkeer op een grotere weg beperkt

	Andere flitser
	Plaats waar vaak een mobiele flitser staat
	Trajectcontrole
	Verkeersonveilige locatie
	Flitsers in beide richtingen
	Onbewaakte spoorwegovergang
	Mobiele flitser

Meldknop

Ga als volgt te werk om in de rijweergave de meldknop weer te geven:

1. Tik in het hoofdmenu op de knop **Services**.
2. Tik op **Flitsers**.
3. Tik op**Toon meldknop**.
4. Tik op **Terug**.

   De meldknop wordt links in de rijweergave weergegeven. Als je al gebruikmaakt van het snelmenu, wordt de optie toegevoegd aan de beschikbare knoppen in het snelmenu.

Tip: om de meldknop te verbergen, tik je op **Verberg meldknop** in het menu Flitsers.

Onderweg een nieuwe flitser melden

Als je onderweg een flitser wilt melden, ga dan als volgt te werk:

1. Raak in de rijweergave of het snelmenu de meldknop aan om de locatie van de camera te registreren.

   Als je de meldknop binnen twintig seconden na ontvangst van een flitserwaarschuwing aanraakt, krijg je de optie een flitser toe te voegen of te verwijderen. Tik op **Voeg flitser toe**.

   Opmerking: als er voor het type flitser een maximumsnelheid geldt, kun je deze ook opgeven.

2. Je ziet nu een bericht ter bevestiging dat er een rapport is gemaakt.

Een nieuwe flitser melden vanuit huis

Je hoeft je niet op de locatie van de flitser te bevinden om een nieuwe locatie te kunnen melden. Ga als volgt te werk om vanuit huis een nieuwe flitser te melden:

1. Raak in **Services** aan in het hoofdmenu van je navigatiesysteem.
2. Tik op **Flitsers**.
3. Tik op **Meld flitser**.
4. Selecteer het type flitser dat je wilt melden.
5. Gebruik de cursor om de locatie van de flitser op de kaart te markeren en tik dan op **Volgende**.
6. Tik op **Ja** om de locatie van de flitser te bevestigen.
7. Kies zo nodig de snelheidslimiet voor de flitser.

   Je ziet nu een bericht ter bevestiging dat er een rapport is gemaakt.

Onjuiste waarschuwingen voor flitsers melden

Het kan voorkomen dat je een waarschuwing ontvangt voor een flitser die niet meer bestaat. Ga als volgt te werk om een onjuiste waarschuwing voor een flitser te melden:

Opmerking: je kunt alleen een onjuiste waarschuwing voor een flitser melden wanneer je je op de betreffende locatie bevindt.

1. Raak op de locatie van de onjuiste flitser in de rijweergave de knop **Melden** aan.

   Opmerking: dit moet binnen twintig seconden nadat de waarschuwing voor de flitser is ontvangen, worden gedaan.

2. Tik op **Nee** wanneer je wordt gevraagd of de camera nog aanwezig is.

Let op: je kunt de locatie van gevarenzones melden of bevestigen, maar je kunt ze niet verwijderen.

Typen vaste flitsers die je kunt melden

Wanneer je melding maakt van een vaste flitser, kun je selecteren welk type vaste flitser je meldt.

Dit zijn de verschillende typen vaste flitsers:

Vaste flitser	Dit type flitser controleert de snelheid van passerende voertuigen.
Flitser bij verkeerslicht	Dit type flitser controleert of er auto's door rood licht rijden.
Flitser tolweg	Dit type flitser controleert het verkeer rond tolhuizen op tolwegen.
Mobiele flitser	Dit type flitser controleert de snelheid van passerende voertuigen en kan op verschillende locaties worden ingezet.
Andere flitser	Alle andere typen flitsers die niet in een van de bovenstaande categorieën vallen.

Waarschuwingen trajectcontrole

Bij het naderen van een trajectcontrole kun je verschillende soorten visuele en hoorbare waarschuwingen ontvangen.

Ongeacht de snelheid waarmee je rijdt, ontvang je altijd een waarschuwing voor het begin en einde van het traject. Eventuele tussentijdse waarschuwingen ontvang je om de 200 meter.

Alle waarschuwingen worden hieronder beschreven:

	Waarschuwing start traject Als je het begin van een trajectcontrole nadert, krijg je een visuele waarschuwing te zien in de linkerbovenhoek van de rijweergave met daaronder de afstand tot de camera. Er wordt ook een hoorbare waarschuwing gegeven. Bovendien zie je een klein pictogram op de weg die de positie van het begin van de trajectcontrole aangeeft.
	Tussentijdse waarschuwing - type 1 Zodra je je in de trajectcontrole bevindt, niet te hard rijdt en bij het begin van de controle al een waarschuwing hebt ontvangen, krijg je in de rijweergave een visuele waarschuwing te zien. Dit is om je eraan te herinneren dat je je nog steeds in de trajectcontrole bevindt.

	Tussentijdse waarschuwing - type 2 Zodra je je in de trajectcontrole bevindt, sneller dan de toegestane snelheid rijdt en aan het begin van de controle al een waarschuwing hebt ontvangen, krijg je in de rijweergave een visuele waarschuwing met daarin de maximumsnelheid. Daarnaast wordt er een zachte, hoorbare waarschuwing gegeven. Deze waarschuwingen hebben als doel je eraan te herinneren je snelheid te vertragen...
	Tussentijdse waarschuwing - type 3 Zodra je je in de trajectcontrole bevindt, sneller dan de toegestane snelheid rijdt en aan het begin van de controle geen waarschuwing hebt ontvangen, krijg je in de rijweergave een visuele waarschuwing met daarin de maximumsnelheid. Daarnaast wordt er een harde hoorbare waarschuwing gegeven. Deze waarschuwingen worden alleen bij de EERSTE tussengelegen positie gegeven en hebben als doel je eraan te herinneren je snelheid te vertragen...
	Waarschuwing einde traject Als je het einde van een trajectcontrole nadert, krijg je een visuele waarschuwing te zien in de rijweergave met daaronder de afstand tot de camera. Er wordt een hoorbare waarschuwing gegeven. Bovendien zie je een klein pictogram op de weg die de positie van het einde van de trajectcontrole aangeeft.

Menu Flitsers

Om het menu Flitsers te openen, tik je op **Services** in het hoofdmenu en vervolgens op **Flitsers**.

 Meld flitser	Tik op deze knop om een nieuwe flitser te melden.
 Meldingsin-stellingen	Tik op deze knop om in te stellen welke waarschuwingen je wilt ontvangen en welke geluiden voor de verschillende waarschuwingen moeten worden gebruikt.
 Meldingen uit	Tik op deze knop om alle waarschuwingen tegelijk uit te schakelen.
 Toon meldknop	Tik op deze knop om de meldknop in te schakelen. De meldknop wordt weergegeven in de rijweergave of in het snelmenu. Wanneer de meldknop in de rijweergave wordt weergegeven, verandert deze knop in **Verberg meldknop**.

Weer

Informatie over de service Weer

Let op: alleen beschikbaar op LIVE-navigatiesystemen

De service Weer van TomTom levert gedetailleerde weerberichten en een vijfdaagse weersverwachting voor steden. De informatie wordt verkregen via plaatselijke weerstations en wordt ieder uur bijgewerkt.

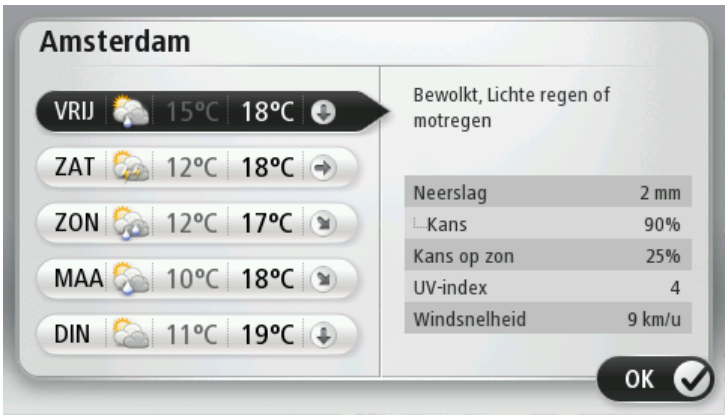

Let op: ga voor meer informatie over de beschikbare services naar tomtom.com/services.

Een weerbericht aanvragen

Als je een weerbericht wilt opvragen voor een bepaalde locatie, bijvoorbeeld de plaats of stad van je eindbestemming, doe dan het volgende:

1. Tik in het hoofdmenu op de knop **Services**.
2. Tik op **Weer**.
3. Tik op **Weer bij jou in de buurt** of **Weer nabij bestemming** om rechtstreeks naar een weeroverzicht te gaan.
4. Tik op **Weer nabij andere locatie** om de locatie te kiezen, bijvoorbeeld op basis van een adres, Thuis, een Favoriet of een POI.

   Er wordt een beknopt weerbericht voor die locatie weergegeven. Tik op een dag om een uitgebreid weerbericht voor die dag weer te geven.

Typen locaties

Je kunt voor verschillende typen locaties de weersverwachting opvragen. De volgende typen locaties zijn beschikbaar:

Thuis	Tik op deze knop om je thuislocatie te selecteren.
Favoriet	Tik op deze knop om de locatie van een Favoriet te selecteren.
Adres	Tik op deze knop om een adres in te voeren.
Recente bestem-ming	Tik op deze knop om een locatie uit een lijst met recente bestemmingen te selecteren.
Local Search	Tik op deze knop om een locatie te selecteren met Local Search via TomTom Places.
Nuttige Plaats	Tik op deze knop om een Nuttige Plaats (POI) te selecteren.
Mijn locatie	Tik op deze knop om je huidige locatie te selecteren.
Locatie op de kaart	Tik op deze knop om een locatie op de kaart te selecteren.
Lengte- en breedtegraad	Tik op deze knop om een lengte- en breedtegraad in te voeren.

 Gesproken adres	Tik op deze knop om een adres in te voeren door het uit te spreken.
 Positie van laatste stop	Tik op deze knop om je laatste geregistreerde positie te selecteren.

Expedia en TripAdvisor

Een POI zoeken

Je kunt een POI zoeken via TripAdvisor of Expedia en vervolgens direct naar dat POI navigeren met je navigatiesysteem.

Doe bijvoorbeeld het volgende om een hotel te zoeken:

1. Tik in het hoofdmenu op de knop **Services**.

   Tip: als je een route naar een POI plant, kun je ook POI's selecteren die worden gegeven door TripAdvisor en Expedia nadat je een POI-categorie hebt geselecteerd.

2. Tik op **TripAdvisor** of **Expedia**.

3. Tik op **In plaats**.

   Je kunt op verschillende manieren zoeken: dichtbij, dicht bij huis, of dicht bij je bestemming.

4. Voer de naam van de plaats in en selecteer de naam wanneer deze in de lijst wordt weergegeven.

   Tik op de hotelknop om de lijst met POI's uit te vouwen.

   Tip: als je de naam van de POI die je wilt gebruiken al weet, kun je **Zoek** aanraken om de naam in te voeren en deze locatie te selecteren.

   Het hotel dat het dichtst bij het stadscentrum ligt, wordt boven aan de lijst weergegeven. Als je met een andere methode hebt gezocht, bijvoorbeeld met dicht bij je bestemming, dan wordt het hotel dat het dichtst bij de bestemming ligt, boven aan de lijst weergegeven.

   De manier waarop de afstand wordt gemeten, is afhankelijk van de manier waarop je in eerste instantie naar de POI hebt gezocht:

   - Dicht bij jou - afstand vanaf je huidige locatie
   - In plaats - afstand vanaf het centrum van een plaats
   - Dicht bij huis - afstand vanaf je thuislocatie
   - Nabij bestemming - afstand vanaf je bestemming

   Indien beschikbaar worden beoordelingen door gebruikers en informatie over prijzen weergegeven.

5. Tik op de naam van het hotel waarvoor je meer informatie wilt bekijken. Je kunt de beoordelingen van het hotel lezen, het hotel bellen of kijken of er parkeergelegenheid is bij of in de omgeving van het hotel.
6. Tik op **Selecteer** als je naar dit hotel wilt navigeren. Tik op **Terug** om terug te keren naar de lijst met zoekresultaten.
7. Tik op **OK** als de route is berekend.

Je Blue&Me-TomTom 2 leidt je nu naar je bestemming.

MyDrive

Over MyDrive

MyDrive is een online hulpmiddel waarmee je de inhoud en services van je Blue&Me-TomTom 2 LIVE-navigatiesysteem kunt beheren. Je gebruikt MyDrive om kaartupdates en tal van andere dingen te krijgen.

Je meldt je aan op MyDrive via de TomTom website. Het is verstandig om regelmatig verbinding te maken tussen je navigatiesysteem en MyDrive zodat je altijd over de laatste updates beschikt.

Tip: we raden je aan steeds een breedbandinternetverbinding te gebruiken wanneer je verbinding maakt tussen je navigatiesysteem en MyDrive.

Informatie over MyDrive Connect

Als je MyDrive wilt gebruiken, moet je MyDrive Connect op je computer installeren.

MyDrive Connect is een applicatie waarmee je navigatiesysteem kan communiceren met de MyDrive-website. MyDrive Connect moet worden uitgevoerd zolang je navigatiesysteem is aangesloten op je computer.

MyDrive instellen

Als je MyDrive voor het eerst wilt gebruiken, ga je als volgt te werk:

1. Open een webbrowser op je computer en ga naar tomtom.com/getstarted.
2. Klik op **Aan de slag**.
3. Klik op **Download MyDrive Connect**.

   Volg de instructies op het scherm.
4. Wanneer je hierom wordt gevraagd, sluit je het navigatiesysteem met de meegeleverde USB-kabel aan op de computer en schakel je vervolgens het navigatiesysteem in.

   Let op: gebruik UITSLUITEND de USB-kabel die werd meegeleverd bij het navigatiesysteem. Andere USB-kabels werken mogelijk niet naar behoren.

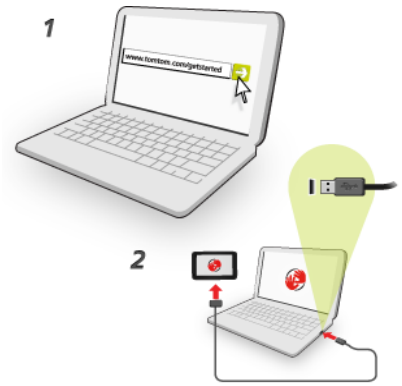

Let op: verbind de USB-kabel rechtstreeks met de computer en niet met een USB-hub of een USB-poort op het toetsenbord of de monitor.

5. Voer de gevraagde informatie voor het aanmaken van het account in, met inbegrip van je land.

   Wanneer het instellen is voltooid, wordt er een MyTomTom-account aangemaakt en wordt je navigatiesysteem gekoppeld aan dat account.

   Je hebt nu toegang tot MyDrive Connect vanuit het systeemvak op de computer.

   MyDrive wordt automatisch gestart nadat het account is aangemaakt.

   Let op: als je de volgende keer MyDrive wilt openen, ga je naar tomtom.com/mydrive in een webbrowser.

   Tip: wanneer je het navigatiesysteem op je computer aansluit, geeft MyDrive aan of er updates beschikbaar zijn voor je navigatiesysteem.

MyTomTom-account

Om content te downloaden en TomTom Services te gebruiken, heb je een MyTomTom-account nodig.

Je kunt op een van de volgende manieren een account aanmaken op je computer:

- Door de knop **Maak account aan** te selecteren op tomtom.com.
- Door de groene knop **MyTomTom** te selecteren op tomtom.com.
- Door naar tomtom.com/getstarted te gaan.

Belangrijk: let goed op bij het kiezen van een land wanneer je een account aanmaakt. Je moet het juiste land kiezen als je iets koopt in de TomTom Shop en je kunt het land niet meer wijzigen nadat het account is aangemaakt.

Let op: als je meer dan een TomTom-navigatiesysteem hebt, heb je voor elk navigatiesysteem een apart account nodig.

Helpdesk

Hulp bij het gebruik van je navigatiesysteem

Ga voor meer hulp naar tomtom.com/support.

Ga voor informatie over de garantie naar tomtom.com/legal.

Ik en mijn navigatiesysteem

Ik en mijn navigatiesysteem

Tik op deze knop voor technische gegevens over je Blue&Me-TomTom 2 LIVE en om aan te geven of je gegevens met TomTom wilt delen.

Er wordt een menu geopend met de volgende opties:

Info over mijn navigatiesysteem

Tik op deze knop voor technische informatie over je Blue&Me-TomTom 2, zoals het serienummer van je navigatiesysteem, de versie van je applicatie en de kaartversie.

Mijn gegevens

Tik op deze knop als je de instelling voor het delen van gegevens met TomTom wilt wijzigen.

Addendum

Belangrijke veiligheidsmededelingen en -waarschuwingen

Global Positioning System (GPS) en Global Navigation Satellite System (GLONASS)

Global Positioning System (GPS) en Global Navigation Satellite System (GLONASS) zijn systemen die met behulp van satellieten wereldwijd plaats- en tijdsinformatie verstrekken. Het GPS-systeem functioneert en wordt beheerd onder de exclusieve verantwoordelijkheid van de overheid van de Verenigde Staten, die verantwoordelijk is voor de beschikbaarheid en nauwkeurigheid van het systeem. Het GLONASS-systeem functioneert en wordt beheerd onder de exclusieve verantwoordelijkheid van de overheid van Rusland, die verantwoordelijk is voor de beschikbaarheid en nauwkeurigheid van het systeem. Elke wijziging in de beschikbaarheid en nauwkeurigheid van het GPS- of GLONASS-systeem of in de omgevingsomstandigheden kan de werking van dit navigatiesysteem beïnvloeden. TomTom kan niet aansprakelijk worden gesteld voor de beschikbaarheid en nauwkeurigheid van het GPS- of GLONASS-systeem.

Zorgvuldig gebruik

Het gebruik van TomTom-producten ontslaat je niet van de plicht om voorzichtig en oplettend te rijden.

Vliegtuigen en ziekenhuizen

In de meeste vliegtuigen, in veel ziekenhuizen en op vele andere plaatsen is het gebruik van apparaten met een antenne verboden. Je mag dit navigatiesysteem niet gebruiken in een dergelijke omgeving.

Veiligheidsoverwegingen

Lees het volgende belangrijke veiligheidsadvies goed door:

- Controleer regelmatig je bandenspanning.
- Geef je voertuig regelmatig een onderhoudsbeurt.
- Het gebruik van medicatie kan je rijgedrag of rijvermogen nadelig beïnvloeden.
- Draag altijd een veiligheidsgordel, indien aanwezig.
- Rijd niet onder de invloed van alcohol.
- De meeste ongelukken gebeuren minder dan 5 km van huis.
- Houd je aan de verkeersregels.
- Geef altijd richting aan.
- Neem elke 2 uur minstens 10 minuten pauze.
- Houd je gordel om.
- Blijf op veilige afstand van het voertuig voor je.
- Maak je helm goed vast voordat je wegrijdt.
- Draag tijdens het motorrijden altijd beschermende kleding.

Wees tijdens het motorrijden extra alert en rijd defensief.

Hoe TomTom je gegevens gebruikt

Informatie over het gebruik van persoonlijke gegevens vind je op tomtom.com/privacy.

Batterij

Dit product maakt gebruik van een lithium-ionbatterij.

Niet gebruiken in een vochtige, natte en/of corrosieve omgeving. Je mag het product niet plaatsen, opbergen of achterlaten in of nabij een hittebron, in een omgeving met hoge temperaturen, in sterk, direct zonlicht, in een magnetron of in een container onder druk en ook niet blootstellen aan temperaturen boven 60 °C (140 °F). Als je je niet houdt aan deze richtlijnen, kan er zuur uit de batterij lekken of kan de batterij heet worden, ontploffen of ontbranden en letsel en/of schade veroorzaken. Je mag de batterij niet doorboren, openen of uit elkaar halen. Als de batterij lekt en je in aanraking komt met de gelekte vloeistof, moet je jezelf grondig afspoelen met water en onmiddellijk een arts raadplegen. Uit veiligheidsoverwegingen en om de levensduur van de batterij te verlengen, moet je het product uit je voertuig verwijderen als je niet rijdt en het op een koele, droge plaats bewaren. Het is niet mogelijk de batterij op te laden bij lage (onder 0 °C/32 °F) of hoge (boven 45 °C/113 °F) temperaturen.

Temperaturen: normaal gebruik: 0 °C (32 °F) tot 45 °C (113 °F); opbergen gedurende korte periode: -20 °C (-4 °F) tot 60 °C (140 °F); opbergen gedurende lange periode: -20 °C (-4 °F) tot 25 °C (77 °F).

Waarschuwing: als de batterij wordt vervangen door een verkeerd type batterij, ontstaat er kans op ontploffing.

De batterij mag niet door de gebruiker worden vervangen; probeer dit dan ook niet. Als je problemen hebt met de batterij, neem dan contact op met de klantenservice van TomTom.

DE BATTERIJ IN DIT PRODUCT MOET WORDENGERECYCLED OF OP GEPASTE WIJZE WORDEN VERWIJDERD VOLGENS DE PLAATSELIJKE WET- EN REGELGEVING EN MAG NIET ALS ONGESORTEERD HUISHOUDELIJK AFVAL WORDEN AFGEVOERD. OP DEZE MANIER LEVER JE EEN POSITIEVE BIJDRAGE AAN HET MILIEU. GEBRUIK JE TOMTOM-NAVIGATIESYSTEEM ALLEEN MET HET MEEGELEVERDE DC-SNOER (AUTO-OPLADER/ACCUKABEL), AC-ADAPTER (THUISOPLADER) IN EEN GOEDGEKEURDE HOUDER OF DOOR DE MEEGELEVERDE USB-KABEL AAN TE SLUITEN OP EEN COMPUTER OM DE BATTERIJ OP TE LADEN.

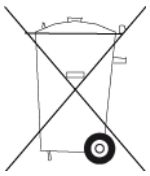

Als voor je navigatiesysteem een oplader nodig is, gebruik het dan met de meegeleverde oplader. Wanneer je oplader moet worden vervangen, ga je naar tomtom.com voor meer informatie over goedgekeurde opladers voor je navigatiesysteem.

De genoemde gebruiksduur van de batterij is de maximale gebruiksduur. De maximale gebruiksduur kan alleen worden behaald onder bepaalde atmosferische omstandigheden. De geschatte maximale gebruiksduur is gebaseerd op het profiel van de gemiddelde gebruiker.

Raadpleeg deze Veelgestelde vragen: tomtom.com/batterytips voor tips over het verlengen van de gebruiksduur van de batterij.

CE-keurmerk

Dit product voldoet geheel aan de vereisten voor het CE-keurmerk bij gebruik in een huiselijke, bedrijfs- of licht industriële omgeving, en voldoet tevens aan alle van toepassing zijnde bepalingen van de betreffende EU-wetgeving.

CE0168

R&TTE-richtlijn

TomTom verklaart hierbij dat de producten en accessoires van TomTom voldoen aan alle essentiële vereisten en overige relevante bepalingen van de EU-richtlijn 1999/5/EG. De conformiteitsverklaring vind je hier: tomtom.com/legal.

AEEA-richtlijn

Met het vuilnisbaksymbool op het product of de bijbehorende verpakking wordt aangegeven dat dit product niet mag worden verwerkt als huishoudelijk afval. Conform de EU-richtlijn 2002/96/EC voor afgedankte elektrische en elektronische apparatuur (AEEA), mag dit elektrische product niet worden afgevoerd als ongesorteerd gemeentelijk afval. Voor een correcte afvalverwerking moet dit product worden teruggebracht naar het verkooppunt of naar het lokale gemeentelijke inzamelpunt voor recycling. Op deze manier lever je een positieve bijdrage aan het milieu.

Pacemakers

Fabrikanten van pacemakers doen de aanbeveling om een afstand van minimaal 15 cm tussen een handheld draadloos navigatiesysteem en een pacemaker in acht te nemen, dit om eventuele storing van de pacemaker te voorkomen. De aanbevelingen zijn in overeenstemming met onafhankelijk onderzoek door en aanbevelingen van Wireless Technology Research.

Richtlijnen voor personen met een pacemaker:

- Houd het navigatiesysteem altijd minstens 15 cm van de pacemaker af.
- Draag het navigatiesysteem niet in een borstzak.

Andere medische apparatuur

Bij gebruik van andere, persoonlijke medische apparatuur dient een arts of de fabrikant van de apparatuur te worden geraadpleegd om te bepalen of de werking van het draadloze product storing kan veroorzaken in de medische apparatuur.

Verbonden netwerken

Navigatiesystemen met een GSM-module zijn bedoeld voor verbinding met de volgende netwerken:

GSM/GPRS 900/1800

Overeenstemming met SAR-limieten (Specific Absorption Rate)

DIT DRAADLOZE MODEL VOLDOET AAN DE OVERHEIDSVEREISTEN VOOR BLOOTSTELLING AAN RADIOGOLVEN WANNEER GEBRUIKT ZOALS AANGEGEVEN IN DEZE SECTIE

Dit GPS-navigatiesysteem is een radiozender en -ontvanger. Het navigatiesysteem is zodanig ontworpen en vervaardigd dat het niet de limieten overschrijdt voor blootstellingen aan RF-energie (radiofrequentie) die zijn opgesteld door de Raad van de Europese Unie.

De SAR-limiet die wordt aanbevolen door de Raad van de Europese Unie is gemiddeld 2,0 W/kg per 10 g weefsel voor het lichaam (gemiddeld 4,0 W/kg per 10 g weefsel voor de handen, polsen, enkels en voeten). Tests voor SAR worden uitgevoerd voor de standaardbedieningsposities die zijn gespecificeerd door de Raad van de Europese Unie, waarbij het navigatiesysteem op het hoogste gecertificeerde vermogen in alle geteste frequenties uitzendt.

Limieten voor stralingsblootstelling

Dit apparaat voldoet aan de vastgestelde limieten voor stralingsblootstelling in een ongecontroleerde omgeving. Om te voorkomen dat de radiofrequente straling de blootstellingslimieten overschrijdt, moeten personen bij normaal gebruik altijd minstens 20 cm afstand houden tot de antenne.

Dit document

Dit document is met de grootste zorg samengesteld. Het kan zijn dat door de continue productontwikkeling bepaalde informatie niet meer helemaal actueel is. De informatie in dit document kan zonder voorafgaande kennisgeving worden gewijzigd.

TomTom aanvaardt geen aansprakelijkheid voor technische of redactionele fouten of omissies in dit document, noch voor incidentele schade of gevolgschade voortvloeiend uit de prestaties of het gebruik van dit document. Dit document bevat informatie die wordt beschermd door copyright. Niets uit dit document mag op welke wijze dan ook worden gefotokopieerd of gereproduceerd zonder voorafgaande schriftelijk toestemming van TomTom N.V.

Modelnamen

4CS01, 4CQ06

Kennisgevingen over copyright

© 2014 TomTom. Alle rechten voorbehouden. TomTom en het "twee-handenlogo" zijn geregistreerde handelsmerken van TomTom N.V. of een van haar dochterondernemingen. Ga naar tomtom.com/legal voor beperkte garantie en licentieovereenkomsten voor eindgebruikers die van toepassing zijn op dit product.

© 2014 TomTom. Alle rechten voorbehouden. Dit materiaal is eigendom van en onderhevig aan bescherming onder auteursrechten en/of databankenrechten en/of andere rechten voor intellectueel eigendom van TomTom of diens leveranciers. Het gebruik van dit materiaal is onderhevig aan de voorwaarden van een licentieovereenkomst. Onbevoegd kopiëren of publiceren van dit materiaal leidt tot strafrechtelijke en civielrechtelijke aansprakelijkheid.

Ordnance Survey © Crown Copyright Licentienummer 100026920.
Gegevensbron © 2014 TomTom
Alle rechten voorbehouden.

SoundClear™-software voor opheffing van akoestische echo © Acoustic Technologies Inc.

Nuance® is een gedeponeerd handelsmerk van Nuance Communications, Inc. en wordt hier onder licentie gebruikt.

Bepaalde beelden zijn afkomstig van het Earth Observatory van NASA.
Deze dienst van de NASA stelt nieuwe satellietbeelden en wetenschappelijke gegevens over de aarde gratis via internet aan het grote publiek beschikbaar.
De nadruk ligt op beelden van en informatie over klimaat- en milieuverandering op aarde: earthobservatory.nasa.gov

De in dit product geïntegreerde software bevat software die auteursrechtelijk beschermd is onder de GPL. Een kopie van die licentie is te vinden in het gedeelte Licentie. De desbetreffende broncode is in zijn geheel bij ons verkrijgbaar gedurende een periode van drie jaar na onze laatste verzending van dit product. Voor meer informatie ga je naar tomtom.com/gpl of neem je contact op met je plaatselijke klantenservice van TomTom via tomtom.com/support. Op aanvraag kunnen we je een cd met de desbetreffende broncode sturen.

Linotype, Frutiger en Univers zijn handelsmerken van Linotype GmbH, gedeponeerd bij het U.S. Patent and Trademark Office en mogelijk gedeponeerd in bepaalde andere rechtsgebieden.
MHei is een handelsmerk van The Monotype Corporation en is mogelijk gedeponeerd in bepaalde rechtsgebieden.