TomTom Navigation app for iPhone/iPad Guida di riferimento

Contenuto

Per cominciare 7

Avvio di TomTom Navigation app for iPhone/iPad 7
Aggiornamento dell'TomTom Navigation app for iPhone/iPad 7
Ricezione GPS....8
Localizzazione 8

Pianificazione di un percorso 9

Pianificazione di un percorso 9
Riepilogo percorso 10
Condivisione del percorso 10
Altre opzioni sulla destinazione 10
Home 11
Preferito 11
Indirizzo....11
Destinazione recente....11
Luoghi 11
Persone 12
Eventi 12
Punto di interesse....12
Indirizzo copiato 13
Foto 13
Codice postale 13
Punto sulla mappa....13
Coordinate 13
Ricerca di un percorso alternativo....14
Pianificazione anticipata di un percorso....14
Aggiungi un percorso al Calendario....15
Funzione Appunti 15

Visualizzazione di guida 17

La Visualizzazione di guida....17
Spostamento nella visualizzazione di guida....18
Impostazione del volume 19
Barra degli strumenti di accesso rapido....19
Impostazioni mappa 20

Indicatore di corsia avanzato 21

Informazioni sull'indicatore di corsia avanzato 21

Autovelox e dispositivi di sicurezza 22

Tipi di autovelox e dispositivi di sicurezza 22
Impostazioni per gli avvisi sugli autovelox 24

Opzioni percorso 25

Informazioni su Opzioni percorso....25
Minimizza ritardi....25
Trova alternativa....25
Passa da.......27
Demo percorso....28
Cancella percorso....28
Istruzioni....28
Mappa percorso....28
Aggiungi al calendario....28

Impostazioni 29

Cambia impostazioni....29
Imposta posizione base....29
Gestisci Preferiti....29
Destinazioni recenti....29
Voce....29
Avvisi....30
Audio....31
Mappa....31
Pianificazione percorsi....32
Unità di distanza....33
Social Media....33
Avanzate....33
Info....35
Ripristina....35
Personalizza l'elenco dei selettori di posizione....36

Menu principale 37

Il Menu principale....37
Menu Vai a....38
Home....38
Preferito....38
Indirizzo....38
Destinazione recente....39
Luoghi....39
Persone....39
Eventi....39
Punto di interesse....40
Indirizzo copiato....40
Foto....40
Codice postale....40
Punto sulla mappa....41
Coordinate....41
Torna alla Visualizzazione di guida....41

Scorri mappa 42

Esplorazione di una mappa....42

Contrassegni 42
Selezione di elementi sulla mappa 43
Modifica e copia delle coordinate 44
Barra degli strumenti delle mappe 44

Correzioni delle mappe con TomTom Map Share 46

Informazioni su TomTom Map Share 46
Correzioni mappe 46
Attivazione e disattivazione di Map Share 46
Download e invio di correzioni delle mappe 47
Segnalazione di un errore mappa 47
Tipi di correzioni delle mappe 47

Punti di Interesse (PDI) 49

Informazioni sui PDI 49
Navigazione verso un PDI 49
Come trovare un PDI sul browser della mappa 50
Visualizzazione dei PDI sulla mappa 52
Selezione dei PDI da mostrare sulla mappa 52

Aiuto 54

Informazioni sul menu Aiuto 54
Utilizzo del menu Aiuto per chiamare un servizio in zona 54

Preferiti 55

Info sui Preferiti 55
Creazione di un preferito 55
- Home 55
- Indirizzo 55
- Destinazione recente 56
- Luoghi 56
- Persone 56
- Eventi 56
- Punto di interesse 57
- Indirizzo copiato 57
- Foto 57
- Mia posizione 57
- Codice postale 58
- Punto sulla mappa 58
- Coordinate 58

Utilizzo di un preferito 58
Modifica del nome di un preferito 58
Modifica dell'ordine dei Preferiti 59
Eliminazione di un preferito 59

Informazioni sul traffico **60**

TomTom HD Traffic 60
Uso delle informazioni sul traffico 61
Controllo dei problemi di traffico presenti in zona 63
Incidenti 64
Disponibilità in base all'area geografica 65
Acquisto di un nuovo abbonamento Traffico 65
Controllo dell'abbonamento al servizio Traffico 65
Rinnovo dell'abbonamento a Traffico 65

Servizio Autovelox e zone di pericolo **66**

Info sul servizio Autovelox e zone di pericolo 66
Frequenza degli aggiornamenti relativi agli autovelox 66
Segnala un autovelox o una zona di pericolo 67
Rimuovi autovelox 67
Disponibilità in base all'area geografica 67
Impostazioni per gli avvisi sugli autovelox 68
Acquisto di un nuovo abbonamento al servizio Autovelox 68
Controllo dell'abbonamento al servizio Autovelox 68
Rinnovo dell'abbonamento al servizio Autovelox 68

Cercare con Luoghi **70**

Info sulla ricerca con Luoghi 70
Utilizzo di Luoghi per eseguire ricerche 71

Condivisione e registrazione della posizione **72**

Info sulla condivisione e registrazione della posizione 72
Condivisione delle informazioni 73
Cosa puoi condividere 73
Come condividere una posizione o una località 75
Come condividere il tuo percorso 76
Registrazione della posizione tramite Facebook 77
Registrazione della posizione tramite foursquare 77

Utilizzo dell'TomTom app con l'app Mappe di Apple **79**

Info sulle Mappe di Apple 79
Utilizzo dell'TomTom app con l'app Mappe di Apple 79

"Aggiungi a TomTom" **80**

Informazioni su "Aggiungi a TomTom" 80
Uso del pulsante "Aggiungi a TomTom" 80

Backup e ripristino tramite iCloud di Apple **81**

Info sul backup e sul ripristino tramite iCloud di Apple 81

Attivazione del backup di iCloud per l'TomTom app 82
Disattivazione del backup di iCloud per l'TomTom app 82
Ripristino tramite iCloud di Apple 82

Appendice **83**

Avvisi sul copyright **85**

Per cominciare

Avvio di TomTom Navigation app for iPhone/iPad

TomTom

Tocca questo pulsante sul tuo iPhone, iPod, iPad o iPad mini per avviare l'TomTom app.

Se l'TomTom app supporta la stessa lingua selezionata per il tuo dispositivo iOS, la lingua utilizzata per i pulsanti e i menu nell'app sarà la stessa di quella del dispositivo iOS. Se l'TomTom app non supporta la lingua selezionata per il tuo dispositivo iOS, verrà utilizzata la lingua inglese.

Se hai già pianificato un percorso, viene visualizzata la Visualizzazione di guida e la navigazione inizia immediatamente. Se non hai pianificato un percorso, viene visualizzato il Menu principale.

Il funzionamento dell'TomTom app è identico su iPhone, iPod touch, iPad e iPad mini. iPad e iPad mini sono dotati di schermi dalle dimensioni maggiori, che consentono di visualizzare i menu sulla Visualizzazione di guida anziché come menu a schermo intero.

Primo utilizzo

Quando utilizzi l'TomTom app per la prima volta o dopo aver eseguito un ripristino, vengono visualizzate le seguenti schermate:

- **Avviso legale**: devi leggere e accettare l'Avviso legale prima di poter utilizzare l'app.
- **Download di voci**: se l'app TomTom supporta le Voci avanzate nella tua lingua potrai scaricare una Voce avanzata.
- **Informazioni personali**: quando utilizzi un servizio TomTom LIVE come HD Traffic o Ricerca locale, ti viene chiesto di inviare le informazioni che riguardano te e il tuo dispositivo iOS a TomTom. La prima volta che utilizzi un servizio LIVE leggi i dettagli relativi alla modalità in cui il servizio utilizza le tue informazioni. Tocca **Sì** per consentire l'invio delle informazioni. Il servizio non verrà attivato se non accetti di inviare le tue informazioni.

Quando utilizzi l'TomTom app per la prima volta, vengono visualizzate anche le informazioni sulle nuove funzioni dell'app.

Se l'TomTom app non è in grado di individuare la tua posizione, verifica che la funzione Localizzazione sia attivata per l'app nelle impostazioni di privacy iOS.

Aggiornamento dell'TomTom Navigation app for iPhone/iPad

Se sul dispositivo iOS è installata una versione precedente dell'TomTom app, è necessario effettuare l'aggiornamento all'ultima versione dell'TomTom app prima di continuare a leggere questa guida.

Per scaricare la versione più recente dell'TomTom app e installarla sul dispositivo iOS, accedi all'App Store di iOS.

Ricezione GPS

iPod touch, iPad (solo i modelli Wi-Fi) e iPhone originali non includono un ricevitore GPS. Per utilizzare questi dispositivi per la navigazione, è necessario connetterli a un dispositivo GPS accessorio.

Nota: l'utilizzo di un dispositivo GPS accessorio può anche migliorare la precisione del GPS in altri modelli iPhone.

Al momento della prima accensione del TomTom app, il dispositivo potrebbe richiedere alcuni minuti per determinare la posizione GPS e visualizzare la posizione corrente sulla mappa.

Per assicurarsi di disporre di una buona ricezione GPS, utilizza il dispositivo all'aperto. La presenza di edifici di grandi dimensioni o simili può talvolta interferire con la ricezione.

Importante: l'TomTom app non può fornirti le istruzioni sul percorso finché non ottiene una ricezione GPS. Controlla che la funzione Localizzazione sia attivata.

Nota: se il tuo dispositivo non ha ricezione GPS, l'TomTom app usa le informazioni sulla posizione provenienti da reti WiFi o da ripetitori di segnali di cellulari. Queste informazioni servono per pianificare il percorso e per determinare la tua posizione approssimativa.

Localizzazione

La funzione Localizzazione sul tuo dispositivo iOS consente all'TomTom app di utilizzare le reti cellulari, Wi-Fi e GPS (Global Positioning System) per rilevare la tua posizione. Se la funzione Localizzazione è disattivata, l'TomTom app non sarà in grado di rilevare la tua posizione o guidarti verso la destinazione.

Se la funzione Localizzazione è disattivata visualizzerai il messaggio **Attiva i servizi di localizzazione per consentire a TomTom app di determinare la tua posizione** .

Per attivare la funzione Localizzazione, procedi come segue:

1. Tocca **Impostazioni** nel messaggio di Localizzazione per aprire la schermata Localizzazione di Apple.
2. Tocca **Localizzazione** per **attivare** la funzione.
3. Viene visualizzato un elenco delle applicazioni che utilizzano la funzione Localizzazione. Tocca **TomTom app** per **attivarlo** e utilizzare la funzione Localizzazione.

Pianificazione di un percorso

Pianificazione di un percorso

Importante: per motivi di sicurezza e per ridurre le distrazioni alla guida, devi sempre pianificare il percorso prima di iniziare a guidare.

Per pianificare un percorso con l'TomTom app, procedi come segue.

1. Tocca lo schermo per aprire il Menu principale.
2. Tocca **Vai a...**.

3. Tocca **Indirizzo**.

Suggerimento: puoi modificare il Paese, lo stato o l'area geografica toccando la bandierina prima di selezionare una città.

4. Inizia a digitare il nome della città desiderata.

   Durante la digitazione, appariranno i nomi delle città corrispondenti alle lettere digitate. Quando la città desiderata appare nell'elenco, toccala per impostarla come destinazione.

   Suggerimento: puoi anche digitare il codice postale della destinazione. Seleziona prima il Paese, quindi seleziona il codice postale dall'elenco per visualizzare un elenco delle vie con quel codice postale.

5. Inizia a digitare il nome della via.

   Analogamente ai nomi delle località, vengono mostrati i nomi delle vie corrispondenti alle lettere digitate. Quando la via desiderata appare nell'elenco, toccala per impostarla come destinazione.

   Suggerimento: la tastiera viene nascosta automaticamente quando scorri i risultati della ricerca. Viene consentito così di visualizzare un numero maggiore di risultati sullo schermo.

6. Inserisci il numero civico, quindi tocca **Seleziona**.

   È anche possibile selezionare il punto di intersezione di due vie toccando **Incrocio**.

   Il percorso viene calcolato.

   Suggerimento: se il messaggio **In attesa di un segnale GPS...** rimane visualizzato sullo schermo, controlla che la funzione Localizzazione sia attivata.

   Per impostazione predefinita, viene pianificato il percorso più veloce. Puoi modificare il tipo di percorso utilizzato per la pianificazione.

Se disponibili sulla mappa, le informazioni IQ Routes vengono utilizzate per pianificare il percorso migliore per i veicoli tenendo conto delle velocità medie effettive misurate su strada.

7. Quando viene visualizzato il nuovo percorso, tocca **Fatto**.

   L'TomTom app inizierà a fornire indicazioni per la destinazione con istruzioni vocali e con indicazioni visive sullo schermo.

Riepilogo percorso

Dopo aver pianificato un percorso, viene visualizzato il percorso stesso.

Il riepilogo percorso visualizza una panoramica del percorso sulla mappa e il tempo previsto per raggiungere la destinazione, inclusi i ritardi dovuti a strade trafficate. Se sei abbonato a TomTom HD Traffic, il tempo previsto per raggiungere la destinazione comprende i ritardi dovuti a problemi di traffico sul percorso.

Nella parte inferiore della schermata di riepilogo sono disponibili le seguenti opzioni:

- Tocca **+1** per aggiungere una sosta Passa da.
- Tocca **Opzioni** per modificare o visualizzare il percorso.
- Tocca **Fatto** o un punto qualsiasi dello schermo sopra i pulsanti per iniziare a ricevere le indicazioni del percorso.

Puoi visualizzare in qualsiasi momento il riepilogo del percorso toccando il lato destro della barra di stato, in fondo alla Visualizzazione di guida.

Condivisione del percorso

Dopo aver pianificato un percorso, puoi condividere un riepilogo del percorso con amici e contatti.

Altre opzioni sulla destinazione

Quando tocchi **Vai a** nel Menu principale, puoi selezionare la destinazione nei seguenti modi:

Home

Base

Tocca questo pulsante per pianificare un percorso per raggiungere la base.

Per impostare la posizione base, tocca **Base** nel menu Impostazioni.

Preferito

Preferito

Tocca questo pulsante per selezionare un Preferito come destinazione o per modificare i Preferiti.

Indirizzo

Indirizzo

Tocca questo pulsante per inserire un indirizzo come destinazione. Per navigare verso una destinazione indicando il codice postale, tocca il pulsante **Codice postale** nella parte superiore dello schermo per visualizzare la schermata Codice postale.

Destinazione recente

Destinazione recente

Tocca questo pulsante per selezionare la destinazione da un elenco di luoghi recentemente usati come destinazioni. L'elenco comprende anche le soste del percorso Passa da.

Luoghi

Luoghi

Tocca questo pulsante per aprire il menu **Luoghi**. Luoghi ti consente di effettuare ricerche utilizzando TomTom Places, Facebook o foursquare e di navigare verso la posizione di uno dei risultati della ricerca.

Persone

Persone

Tocca questo pulsante per navigare verso l'indirizzo di un contatto o verso una posizione registrata da un amico.

Il menu Persone include le seguenti opzioni:

Contatto	Tocca questo pulsante per selezionare una persona dai contatti della rubrica. Puoi navigare verso il contatto solo se questo include un indirizzo.
Amici registrati	Tocca questo pulsante per visualizzare gli amici che hanno registrato la propria posizione su Facebook. Seleziona un amico che ha registrato la propria posizione per visualizzarne la posizione. Tocca **Seleziona** per navigare verso tale posizione.
Attività recente	Tocca questo pulsante per navigare verso un luogo registrato recentemente dai tuoi amici tramite Foursquare.

Eventi

Eventi

Tocca questo pulsante per navigare verso un evento salvato nell'app Calendario o sulla pagina Eventi di Facebook.

Il menu **Eventi** include le seguenti opzioni:

Calendario	Tocca questo pulsante per navigare verso un evento salvato nell'app Calendario. L'evento deve includere un indirizzo affinché sia possibile utilizzarlo per la navigazione.
Facebook	Tocca questo pulsante per navigare verso un evento salvato sulla pagina Eventi di Facebook. L'evento deve includere un indirizzo affinché sia possibile utilizzarlo per la navigazione.

Punto di interesse

Punto di interesse

Tocca questo pulsante per navigare verso unPunto di Interesse (PDI).

Indirizzo copiato

Indirizzo copiato

Tocca questo pulsante per navigare verso un indirizzo copiato da un'app iPhone o documento. Incolla l'indirizzo nella casella di ricerca utilizzando il pulsante **Incolla**. L'indirizzo può anche essere digitato. Quando l'indirizzo viene rilevato, toccalo per visualizzarlo sulla mappa. Tocca **Seleziona** per pianificare un percorso verso l'indirizzo.

Per utilizzare un Indirizzo copiato, il tuo dispositivo iOS deve disporre di iOS 5 o di una versione successiva.

Foto

Foto

Tocca questo pulsante per selezionare una foto nella raccolta del dispositivo iOS e utilizzarla come destinazione.

Nota: è possibile utilizzare solo foto che contengono una posizione. È possibile attivare questa funzione nell'applicazione Fotocamera del dispositivo iOS.

Codice postale

Codice postale

Tocca questo pulsante per inserire un codice postale come destinazione. Per navigare verso un indirizzo, tocca il pulsante **Indirizzo** nella parte superiore dello schermo per visualizzare la schermata Indirizzo.

Punto sulla mappa

Punto sulla mappa

Tocca questo pulsante per selezionare un punto sulla mappa come destinazione usando il browser della mappa.

Coordinate

Coordinate

Tocca questo pulsante per inserire le coordinate della mappa relative a una posizione sulla mappa da considerare come destinazione.

Ricerca di un percorso alternativo

Una volta pianificato un percorso, puoi modificarne alcune parti, senza cambiare la destinazione. Puoi trovare un percorso alternativo nel caso in cui si verifichi una delle seguenti condizioni:

- Incontri un blocco stradale o una situazione di traffico intenso;
- Desideri passare da un particolare luogo, prelevare una persona, vuoi fermarti a pranzo o fare rifornimento;
- Desideri evitare un raccordo difficile o una strada stretta e trafficata.

Pianificazione anticipata di un percorso

Puoi utilizzare TomTom app per pianificare un percorso in anticipo selezionando sia il punto di partenza che la destinazione.

Puoi utilizzare la pianificazione percorsi avanzata per verificare un percorso o il tempo necessario a percorrerlo, quindi puoi aggiungere il percorso al calendario e utilizzarlo in un secondo momento.

Per pianificare un percorso in anticipo, effettua le seguenti operazioni.

1. Tocca lo schermo per aprire il Menu principale.
2. Tocca **Pianificazione avanzata**.

3. Seleziona il punto di partenza del viaggio analogamente a come si seleziona la destinazione.
4. Imposta la destinazione del viaggio.
5. Scegli il tipo di percorso da pianificare.
   - **Più veloce**: il percorso di durata inferiore.
   - **Eco percorso**: il percorso più efficiente in relazione ai consumi.
   - **Più breve**: la distanza più breve tra le posizioni impostate. Questo può non essere il più veloce, specialmente se il percorso più breve passa attraverso un centro urbano.
   - **Evita autostrade** - un percorso che evita le autostrade.
   - **Strade tortuose**: un percorso che evita autostrade non necessarie e include strade tortuose, allo scopo di rendere il percorso un viaggio divertente.
   - **Percorso a piedi** - un percorso progettato per un viaggio a piedi.
   - **Percorso per bicicletta** - un percorso progettato per un viaggio in bicicletta.
   - **Velocità limitata** - un percorso adatto a un veicolo che può viaggiare solo a velocità limitata. È necessario specificare la velocità massima.
6. Scegliere quando iniziare il viaggio che stai pianificando. È possibile impostare la data e l'ora in intervalli di 5 minuti. Per aggiungere il percorso al calendario scegli una data futura.

   TomTom app utilizza IQ Routes per calcolare il miglior percorso possibile a quell'ora, utilizzando le velocità medie effettive rilevate sulle strade. In questo modo puoi confrontare la durata di un viaggio a diverse ore del giorno, o in diversi giorni della settimana.
7. Tocca **Prepara percorso**. L'TomTom app pianifica il percorso tra le due posizioni selezionate.
8. Per aggiungere il percorso al calendario, fai clic su **Opzioni** quindi su **Aggiungi al calendario**.

Aggiungi un percorso al Calendario

Puoi utilizzare l'TomTom app per aggiungere un percorso pianificato in precedenza al calendario del tuo dispositivo iOS. Il promemoria è impostato per avvisarti poco prima della partenza. Il promemoria contiene un collegamento che apre l'TomTom app e pianifica automaticamente il percorso.

Per impostare un promemoria, procedi come segue.

1. Pianifica un percorso in anticipo per una data futura.
2. Seleziona **Opzioni** nella visualizzazione Riepilogo percorso.
3. Tocca **Aggiungi al calendario**.
4. Aggiungi tutte le note aggiuntive che desideri salvare nel promemoria.
5. Tocca **Fatto**.

   Il promemoria viene salvato nel calendario del tuo dispositivo iOS.

Funzione Appunti

Puoi copiare elementi o incollare testi dagli appunti del tuo iPhone in modo da condividerli con altre app. Ad esempio, puoi copiare un indirizzo da un'app e incollarlo in Indirizzo copiato oppure puoi copiare una mappa e incollarla in un messaggio e-mail.

Puoi copiare testi, coordinate e mappe dalle seguenti voci nei menu Vai a e Condividi:

- Punto di interesse
- Luoghi
- Persone
- Eventi
- Indirizzo copiato
- Foto
- Pubblica arrivo

Copia una mappa o un collegamento alla posizione

1. Nel menu Vai a o Pubblica arrivo, trova una posizione utilizzando una delle voci di menu che supportano la funzione Appunti.
2. Nella schermata della mappa che mostra la posizione e i relativi dettagli, tocca e tieni premuta la mappa finché non viene visualizzato il pulsante **Copia mappa**/**Copia collegamento in Posizione**.
3. Tocca **Copia mappa** per copiare la mappa oppure tocca il pulsante **Copia collegamento in Posizione** per copiare il collegamento.
4. Apri l'app iPhone in cui desideri copiare il testo.
5. Tocca e tieni premuta l'area in cui desideri incollare il testo finché non viene visualizzato il pulsante**Incolla**. Tocca il pulsante **Incolla** per incollare il testo nell'app.

   Nota: puoi aprire un collegamento alla posizione in un browser Internet. Un collegamento apre TomTom Route Planner.

Copia di un testo dall'TomTom app

1. Nel menu Vai a o Pubblica arrivo, trova una posizione utilizzando una delle voci di menu che supportano la funzione Appunti.

2. Nella schermata della mappa che visualizza la posizione e i relativi dettagli, tocca e tieni premuto il testo che desideri copiare finché non viene visualizzato il pulsante **Copia**.
3. Tocca il pulsante **Copia**.
4. Apri l'app iPhone in cui desideri copiare la mappa o la posizione.
5. Tocca e tieni premuta l'area in cui desideri incollare il testo finché non viene visualizzato il pulsante**Incolla**. Tocca il pulsante **Incolla** per incollare il testo nell'app.

Copia di un testo sull'TomTom app

1. In un'app per iPhone, tocca e tieni premuto il testo che desideri copiare finché non viene visualizzato il pulsante **Copia**.
2. Tocca il pulsante **Copia**.
3. Nel menu Vai a o Pubblica arrivo, apri una delle voci di menu che supportano la funzione Appunti.
4. Tocca e tieni premuta l'area in cui desideri incollare il testo finché non viene visualizzato il pulsante**Incolla**. Tocca il pulsante **Incolla** per incollare il testo nell'app.

Visualizzazione di guida

La Visualizzazione di guida

1. Mostra la barra degli strumenti di accesso rapido.
2. Il limite di velocità di un autovelox o di un dispositivo di sicurezza sul tuo percorso e la distanza dall'autovelox. Autovelox sono inclusi sulla mappa TomTom.

   Se disponi del servizio Autovelox e zone di pericolo riceverai informazioni aggiornate su tutti i tipi di autovelox e di dispositivi di sicurezza che si trovano lungo il tuo percorso, compresi gli autovelox mobili.

Nota: le informazioni sugli autovelox non sono disponibili in tutti i paesi. Per scoprire se le informazioni sugli autovelox sono disponibili nel tuo paese, visita **iphone.tomtom.com**.

3. Pulsante per la segnalazione e la rimozione degli autovelox. Se disponi del servizio Autovelox e zone di pericolo puoi segnalare gli autovelox e le zone di pericolo e rimuovere gli autovelox.
4. La barra di stato in alto consente di visualizzare le seguenti informazioni:
   - Il nome della prossima via sul percorso
   - Il ritardo totale trovato sul percorso da TomTom HD Traffic
   - Altri messaggi, ad esempio "Ricezione GPS di bassa qualità".
5. TomTom HD Traffic: pulsante.

   Tocca questo pulsante per acquistare un abbonamento TomTom HD Traffic o per aprire la barra laterale Traffico e visualizzare gli incidenti dovuti al traffico sul tuo percorso.
6. La distanza rimanente del viaggio e la velocità corrente. Se noto, viene mostrato anche il limite di velocità.
7. Istruzioni di navigazione per la strada da percorrere.

   Tocca quest'area per aprire il controllo del volume e per ripetere l'istruzione precedente.
8. Posizione corrente.
9. TomTom HD Traffic: informazioni sul problema di traffico indicato da questa casella nella barra laterale Traffico.
10. La durata del viaggio rimanente e l'ora di arrivo prevista.

    Tocca quest'area per aprire la schermata di riepilogo percorso.
11. TomTom HD Traffic: barra laterale.

Spostamento nella visualizzazione di guida

Dopo aver pianificato un percorso, viene mostrata la Visualizzazione di guida insieme a informazioni dettagliate relative alla posizione corrente.

È possibile accedere in qualsiasi momento al Menu principale toccando il centro dello schermo.

Per ingrandire la visualizzazione, tocca lo schermo due volte con un dito; per ridurla, toccalo una volta contemporaneamente con due dita.

Puoi anche ingrandire e ridurre posizionando le dita sullo schermo e quindi avvicinandole e allontanandole tra loro.

Funzioni specifiche per iPad

L'TomTom app sull'iPad include due pulsanti aggiuntivi nella barra del menu in alto:

I pulsanti hanno le seguenti funzioni:

	Tocca questo pulsante per aprire e chiudere il Menu principale. Puoi anche toccare lo schermo per aprire e chiudere il Menu principale.
	Tocca questo pulsante per aprire un collegamento rapido per navigare verso la posizione base, un Preferito o una destinazione recente. Quando tocchi uno degli elementi, l'TomTom app calcola il percorso di navigazione per raggiungerlo.

Impostazione del volume

Tocca il lato sinistro della barra di stato nella Visualizzazione di guida per visualizzare il controllo del volume.

Sposta il cursore da sinistra a destra per aumentare il volume contemporaneamente per la musica e le voci.

Sposta il cursore completamente a sinistra per disattivare l'audio dell'TomTom app. Quando l'audio è disattivato, l'indicatore corrispondente viene mostrato nell'angolo inferiore sinistro della visualizzazione di guida.

Barra degli strumenti di accesso rapido

Tocca il pulsante della barra degli strumenti di accesso rapido per visualizzare i seguenti pulsanti di opzione:

	Tocca il pulsante musica per riprodurre o sospendere la musica. Puoi utilizzare i pulsanti di riproduzione/pausa, avanti e indietro per controllare il brano musicale attualmente in esecuzione. Il controllo del volume viene visualizzato anche nella parte inferiore dello schermo per consentirti di regolare il volume per la musica e le voci. I pulsanti vengono nascosti automaticamente dopo alcuni secondi oppure puoi toccare nuovamente la Barra degli strumenti di accesso rapido per nascondere i pulsanti immediatamente.
	Tocca questo pulsante per disattivare la guida vocale. Non sentirai più le istruzioni vocali per il percorso, ma sentirai comunque altre informazioni quali le informazioni sul traffico e gli avvisi. Se l'audio è disattivato, questo pulsante diventa **Attiva voce**. Tocca nuovamente il pulsante per riattivare le istruzioni vocali. Quando le istruzioni vocali sono disattivate, viene mostrato un indicatore di voce disattivata nell'angolo inferiore sinistro della Visualizzazione di guida. Per disattivare tutti i suoni dell'TomTom app, tocca l'area delle istruzioni di navigazione nella Visualizzazione di guida e sposta il cursore del volume a sinistra.
	Tocca questo pulsante per utilizzare la visione notturna sui menu e sulla mappa. Se stai utilizzando la visione notturna, questo pulsante viene modificato con un simbolo del sole. Tocca nuovamente il pulsante per riattivare la visione diurna.
	Tocca questo pulsante per utilizzare la mappa 2D nella Visualizzazione di guida. Se stai utilizzando la mappa 2D, questo pulsante diventa **3D**. Tocca

nuovamente il pulsante per utilizzare la mappa 3D.

Impostazioni mappa

Puoi modificare l'aspetto e il funzionamento della mappa durante la guida e specificare quali elementi visualizzare sulla mappa.

Indicatore di corsia avanzato

Informazioni sull'indicatore di corsia avanzato

L'TomTom app fornisce assistenza in prossimità delle uscite autostradali e degli incroci indicandoti la corsia in cui posizionarti.

Nota: l'Indicatore di corsia avanzato non è disponibile per tutti i raccordi o in tutti i paesi. Per verificare la disponibilità dell'indicatore di corsia avanzato nel tuo paese, visita tomtom.com/iphone.

Per alcune uscite e raccordi, un'immagine mostra la corsia da imboccare. Per non visualizzare le immagini, disattiva l'opzione **Immagini corsia** nel menu Impostazioni avanzate.

Per altre uscite e incroci, l'TomTom app mostra la corsia da imboccare nella barra di stato.

Tocca la schermata per chiudere l'Indicatore di corsia avanzato e tornare alla Visualizzazione di guida.

Autovelox e dispositivi di sicurezza

Tipi di autovelox e dispositivi di sicurezza

Quando consentito dalle leggi nel Paese in cui si sta guidando, gli autovelox e le zone di pericolo presenti sul percorso vengono riportati nella visualizzazione di guida. In seguito alle modifiche apportate alla legge in Francia, tutti i tipi di posizione relativi agli autovelox vengono ora segnalati come zone di pericolo durante la guida in Francia. Verrai avvisato sulla presenza di un autovelox o di una zona di pericolo 15 secondi prima di raggiungerli. Puoi selezionare i dispositivi di sicurezza dei quali desideri essere avvisato in Avvisi. Durante la guida in Francia verrai avvisato quando ti avvicini all'inizio di ciascuna zona di pericolo.

Nota: per informazioni aggiornate sugli autovelox mobili e sulle relative postazioni, abbonati al servizio Autovelox e zone di pericolo. Questo servizio fornisce anche informazioni aggiornate sugli altri tipi di autovelox.

Gli avvisi su autovelox e zone di pericolo vengono visualizzati anche quando non è stato pianificato alcun percorso. Inoltre potrai anche visualizzare avvisi su autovelox e zone di pericolo non relativi al tuo percorso.

Quando ricevi un avviso, un simbolo di avvertimento compare nell'angolo superiore sinistro della Visualizzazione di guida e un simbolo più piccolo compare sul percorso che stai seguendo. Quando è presente un limite di velocità rilevante, questo ti viene indicato nel simbolo di avvertimento. Nella parte inferiore del simbolo di avvertimento viene mostrata la distanza dal dispositivo di sicurezza. Durante la guida nelle zone di controllo della velocità media e nelle zone di pericolo, il simbolo di avviso viene visualizzato mentre guidi attraverso la zona.

Il bordo intorno al simbolo di avvertimento è di colore verde quando viaggi al limite di velocità o al di sotto di esso e di colore rosso quando stai superando il limite di velocità. Tocca il simbolo di avvertimento per cancellare l'avviso sull'autovelox.

Il servizio Autovelox e zone di pericolo ti avvisa sui seguenti tipi di autovelox e altri dispositivi di sicurezza stradali:

Nota: se non disponi del servizio Autovelox e zone di pericolo, la parte inferiore del simbolo di avvertimento è grigia e il simbolo visualizzato sul percorso è nero.

Simbolo di avvertimento	Simbolo del percorso	Descrizione
		Autovelox fisso.

		Telecamera semaforica. Può trattarsi di una telecamera con o senza rilevamento della velocità.
		Altri autovelox.
		Autovelox mobile. Verrai avvisato della presenza di autovelox mobili solo se disponi del servizio Autovelox e zone di pericolo. L'TomTom app memorizza la posizione degli autovelox mobili per le tre ore successive alla segnalazione.
		Autovelox per strade a pedaggio.
		Autovelox su strade a traffico limitato. Queste telecamere controllano i veicoli che transitano su strade ad accesso limitato, ad esempio strade chiuse al traffico nelle ore di punta.
		Postazione autovelox mobile. Verrai avvisato sulle postazioni degli autovelox mobili solo se disponi del servizio Autovelox e zone di pericolo. Aree per le quali sono state ricevute numerose segnalazioni della presenza di autovelox.
		Tutor - avviso di inizio zona. Questo avviso rimane visibile mentre percorri la zona tutor. Se viaggi al limite di velocità o al di sotto di esso, non viene emesso alcun avviso acustico. Se superi il limite di velocità, viene emesso un solo avviso acustico. Se diminuisci la velocità fino a scendere al di sotto del limite e dopo lo superi nuovamente, viene di nuovo emesso un solo avviso acustico.
		Tutor - avviso di fine zona.

		Punto critico per gli incidenti. Aree in cui si verificano spesso incidenti.
		Passaggio a livello incustodito.
		Zona di pericolo. In Francia, tutti i tipi di posizioni degli autovelox vengono ora segnalate come Zone di pericolo. L'ampiezza di una zona di pericolo può essere 300 m, 2000 m o 4000 m a seconda del tipo di strada. Se sono presenti diversi autovelox vicini, è possibile che gli avvisi vengano uniti in una unica zona più ampia.

Impostazioni per gli avvisi sugli autovelox

Le impostazioni per gli avvisi sugli autovelox ti consentono di attivare o disattivare gli avvisi sugli autovelox e scegliere il segnale di avviso.

1. Nel **Menu principale**, tocca **Cambia impostazioni**.
2. Tocca **Avvisi**.
3. Nel riquadro **Autovelox** configura le seguenti impostazioni:
   - Tocca il pulsante per attivare o disattivare gli avvisi sugli autovelox.
   - Tocca **Suoni** e scegli il segnale acustico dell'avviso.
   - Tocca **Tipi** e seleziona per quali autovelox e dispositivi di sicurezza desideri ricevere un avviso.

Opzioni percorso

Informazioni su Opzioni percorso

Utilizzando le opzioni del percorso, è possibile ottenere ulteriori informazioni relative al proprio percorso oppure modificarlo.

Opzioni percorso

Puoi aprire le opzioni del percorso come segue.

- Tocca **Opzioni percorso** nel Menu principale.

  Suggerimento: **Opzioni percorso** è disponibile solo dopo aver pianificato un percorso.

- Tocca **Opzioni** sulla schermata di riepilogo percorso dopo aver pianificato un percorso.
- Tocca la sezione destra della barra di stato nella visualizzazione di guida per aprire la schermata di riepilogo percorso e tocca **Opzioni**.

Minimizza ritardi

Minimizza ritardi

Tocca questo pulsante per ricalcolare il percorso sulla base delle informazioni sul traffico più recenti.

Questo pulsante è disponibile solo se hai un abbonamento a TomTom HD Traffic.

Trova alternativa

Trova alternativa

Trova alternativa ti consente di modificare il percorso senza cambiare destinazione.

Il menu **Trova alternativa** include le seguenti opzioni:

Calcola alternativa

Tocca **Calcola alternativa** per calcolare un percorso alternativo a quello corrente.

Oltre alle strade nei pressi della posizione corrente e della destinazione, viene calcolato un nuovo percorso che utilizza strade completamente differenti per raggiungere la destinazione. Si tratta di un metodo semplice di pianificare percorsi alternativi per raggiungere la stessa destinazione.

TomTom app cercherà un altro percorso dalla posizione corrente alla destinazione.

Se alla fine decidi di voler utilizzare il percorso originale, tocca **Ricalcola percorso**.

Ricalcola percorso

Tocca questo pulsante per tornare al percorso originale. Ciò consente di ignorare eventuali istruzioni fornite in precedenza per evitare blocchi stradali o per passare attraverso una specifica posizione.

Evita blocco stradale

Tocca questo pulsante nel caso incontri un blocco stradale o traffico molto intenso. A questo punto devi stabilire quale parte del percorso vuoi evitare.

Scegli una delle varie opzioni disponibili. L'app TomTom ricalcolerà il percorso evitando la sezione corrispondente alla distanza selezionata.

Tieni presente che, una volta ricalcolato il percorso, sarà probabilmente necessario lasciare entro breve la strada che si sta percorrendo.

Se il blocco stradale viene improvvisamente rimosso, tocca **Ricalcola originale** per tornare al percorso originale.

Evita parte di percorso

Tocca questo pulsante per evitare una parte del percorso. Usa questo pulsante nel caso in cui il percorso preveda una strada o un raccordo non gradito o con noti problemi di traffico.

Quindi scegli la strada da evitare da un elenco di strade nel percorso.

Cambia tipo di percorso

Tocca questo pulsante per modificare il tipo di percorso utilizzato per pianificare il tuo percorso. Il tuo percorso verrà ricalcolato utilizzando il nuovo tipo di percorso.

Puoi selezionare i seguenti tipi di percorso:

- **Più veloce** - il percorso più veloce verso la destinazione.
- **Più breve** - il percorso più breve verso la destinazione. Questo percorso potrebbe richiedere molto più tempo del percorso più veloce.
- **Evita autostrade** - questo tipo di percorso evita tutte le autostrade.
- **Percorso a piedi**: questo tipo di percorso è ottimizzato per i percorsi a piedi.
- **Percorso per bicicletta**: questo tipo di percorso è ottimizzato per le biciclette.
- **Velocità limitata** - se selezioni questo tipo di percorso, devi inserire una velocità massima per il veicolo. Il percorso pianificato tiene conto di questa restrizione.
- **Eco percorso**: pianifica sempre il percorso più efficiente in relazione ai consumi.
- **Strade tortuose**: pianifica un percorso che evita autostrade non necessarie e include strade tortuose, allo scopo di rendere il percorso un viaggio divertente. Puoi selezionare il livello **Massimo** per calcolare il percorso con strade tortuose creando il percorso più lungo.

Puoi impostare il tipo di percorso predefinito nel menu Impostazioni.

Passa da...

Passa da...

Tocca questo pulsante per modificare il percorso in modo da passare da una località specifica, ad esempio per far salire a bordo una persona lungo il percorso. Puoi aggiungere fino a cinque soste lungo il percorso.

Puoi aprire **Passa da...** anche toccando la bandierina **+1** nella parte inferiore del riepilogo del percorso.

Se non hai specificato una sosta, si apre il menu **Passa da...**. Se hai specificato una sosta, tocca il simbolo **+** nella parte inferiore della schermata Passa da per aggiungere un'altra sosta. Puoi aggiungere un massimo di cinque soste.

Suggerimento: per scegliere la sosta segui lo stesso metodo utilizzato per selezionare una destinazione. Saranno quindi disponibili tutte le opzioni offerte quando scegli una destinazione, ad esempio **Indirizzo**, **Preferito**, **Punto di interesse** e **Punto sulla mappa**.

Tocca una sosta nell'elenco Passa da per visualizzare ulteriori informazioni sulla sosta. Sulla schermata delle informazioni puoi attivare o disattivare l'opzione **Avvisa all'arrivo**.

Suggerimento: viene emesso un segnale acustico che ti avvisa quando raggiungi la sosta Passa da. Puoi modificare il suono dell'avviso.

Per modificare l'ordine delle soste Passa da specificato, tocca il pulsante **Modifica**, quindi trascina una sosta fino alla nuova posizione utilizzando il simbolo di ordinamento a destra della sosta. Tocca il pulsante **Fatto** per chiudere la schermata di modifica.

Per eliminare una sosta Passa da specificata, utilizza uno dei seguenti metodi:

- Tocca il pulsante **Modifica**, quindi trascina il simbolo di stop visualizzato a sinistra della sosta. Tocca il pulsante rosso **Elimina** visualizzato a destra della sosta. Tocca il pulsante **Fatto** per chiudere la schermata di modifica.
- Fai scorrere il dito sulla sosta per visualizzare il pulsante rosso **Elimina...** a destra della sosta. Tocca il pulsante **Elimina** per rimuovere la sosta.

Quando sono state aggiunte le soste Passa da, tocca il pulsante **Fatto** nella parte superiore della schermata Passa da. L'TomTom app calcola un nuovo percorso verso la destinazione che passerà per le soste scelte. Nella Visualizzazione di guida comparirà una bandierina in corrispondenza di ogni sosta del percorso Passa da. A differenza di quanto accade per la destinazione finale, quando raggiungi una sosta Passa da, l'TomTom app emette semplicemente un avviso acustico.

Demo percorso

Demo percorso

Tocca questo pulsante per vedere una demo del viaggio. Per interrompere una demo in esecuzione, tocca **Interrompi demo** nel menu **Opzioni percorso**.

Cancella percorso

Annulla percorso

Tocca questo pulsante per annullare il percorso attualmente pianificato.

Istruzioni

Istruzioni

Tocca questo pulsante per ottenere un elenco di tutte le istruzioni di svolta lungo il percorso.

Mappa percorso

Mappa percorso

Tocca questo pulsante per visualizzare una panoramica del percorso utilizzando il browser della mappa.

Aggiungi al calendario

Aggiungi al calendario

Dopo aver pianificato un percorso in anticipo, tocca questo pulsante per aggiungere il percorso al Calendario sul tuo dispositivo iOS.

Impostazioni

Cambia impostazioni

Per modificare l'aspetto e le funzioni del TomTom app, tocca **Cambia impostazioni** nel Menu principale.

Puoi modificare il modo in cui alcuni menu vengono visualizzati modificando l'ordine delle voci di menu o nascondendo le voci di menu.

Imposta posizione base

Tocca questa opzione per impostare o modificare la **posizione base**. Seleziona l'indirizzo della posizione base nello stesso modo con cui selezioni una destinazione.

La posizione base può essere qualsiasi luogo visiti spesso, ad esempio il tuo ufficio. Questa funzione consente di dirigersi facilmente verso tale destinazione toccando il pulsante **Base** nel menu **Vai a**.

Gestisci Preferiti

Tocca questo pulsante per accedere ai Preferiti in cui puoi aggiungere, modificare ed eliminare i tuoi Preferiti.

Destinazioni recenti

Tocca questo pulsante per visualizzare un elenco delle destinazioni recenti. Tocca una destinazione per visualizzarla sulla mappa. In seguito, puoi aggiungere la destinazione ai tuoi Preferiti o ai tuoi contatti iPhone, condividere la posizione o raggiungerla.

Per eliminare una destinazione recente, utilizza uno dei seguenti metodi:

- Tocca il pulsante **Modifica**, quindi tocca il simbolo di stop visualizzato a sinistra della destinazione. Tocca il pulsante rosso **Elimina** visualizzato a destra della destinazione. Tocca il pulsante **Fatto** per chiudere la schermata di modifica.
- Fai scorrere il dito sulla destinazione per visualizzare il pulsante rosso **Elimina** a destra della destinazione. Tocca il pulsante **Elimina** per rimuovere la destinazione.

Voce

Tocca questa opzione per selezionare la voce utilizzata per le istruzioni. Puoi scegliere uno dei tre tipi di voce disponibili.

Nota: una voce umana registrata può pronunciare le istruzioni, ma non è in grado di leggere a voce alta i nomi delle vie. Se desideri ascoltare i nomi delle vie, dovrai selezionare una **voce avanzata**.

- **Voci di personaggi famosi**

Sono registrate da un attore. Utilizza la voce di un personaggio famoso per rendere più divertente il viaggio. Tocca **Voci di personaggi famosi** per scegliere o acquistare la voce di un personaggio famoso.

Nota: le voci di personaggi famosi non sono disponibili in tutti i Paesi.

- **Voci avanzate**

  L'TomTom app utilizza le voci avanzate per fornirti indicazioni vocali durante la guida. Oltre a fornirti le istruzioni di guida, una voce avanzata pronuncia i nomi delle vie, i segnali e i messaggi di stato. Puoi selezionare solo le voci avanzate disponibili nella lingua utilizzata dal tuo dispositivo iOS.

  Quando utilizzi l'TomTom app per la prima volta, hai la possibilità di scaricare una voce avanzata.

  Per scaricare altre voci avanzate, tocca **Download**. Al termine del download, tocca **Usala ora** per utilizzare la voce.

  Nota: le voci avanzate non sono disponibili in tutte le lingue.

- **Voci di base**

  Una voce di base legge le istruzioni di guida ma non i nomi delle vie, i numeri della strada e i segnali.

  È possibile selezionare una voce di base in qualsiasi lingua. La lingua utilizzata per i menu e i pulsanti non cambia se si seleziona una voce in una lingua differente.

Quando viene selezionata una voce, viene riprodotto un campione di tale voce.

Avvisi

Tocca questa opzione per attivare gli avvisi di sicurezza.

Autovelox

Regola questa impostazione per attivare gli avvisi relativi agli autovelox nella Visualizzazione di guida. Puoi anche selezionare un effetto sonoro per gli avvisi di sicurezza. Tocca il pulsante **Avvisi** per selezionare gli autovelox e le altre funzioni di sicurezza su cui desideri essere avvisato.

Nota: le informazioni sugli autovelox non sono disponibili in tutti i paesi. Per verificare la disponibilità delle informazioni sugli autovelox nel tuo paese, visita tomtom.com/iphone.

Limite di velocità

Regola questa impostazione per essere avvisato in caso di superamento del limite di velocità. Puoi anche selezionare un effetto sonoro di avviso.

Importante: è importante prestare attenzione ai segnali stradali e guidare rispettando i limiti di velocità. Durante la guida, non affidarti esclusivamente agli avvisi TomTom per i limiti di velocità.

Luoghi di culto e scuole

Regola questa impostazione per essere avvisato in prossimità di un luogo di culto o una scuola. L'avviso non viene generato se si percorre un'autostrada o nella fascia oraria tra le 20.00 e le 06.00.

Traffico

Regola questa impostazione per attivare gli avvisi sul traffico nella Visualizzazione di guida. Puoi anche selezionare un effetto sonoro per gli avvisi sul traffico.

Nota: questa opzione è visibile solo se hai un abbonamento ad TomTom HD Traffic.

Passa da

Regola questa impostazione per attivare o disattivare tutti gli avvisi Passa da.

Suggerimento: per impostare l'avviso per ciascuna sosta Passa da, utilizza l'impostazione Avvisa all'arrivo quando aggiungi una sosta.

Audio

Tocca questo pulsante per impostare le seguenti opzioni relative alla musica e al volume.

Sfuma musica

Regola questa impostazione per sfumare la musica quando vengono forniti avvisi e istruzioni.

Quando l'impostazione è disattivata, la musica viene messa in pausa invece di essere sfumata durante le istruzioni e gli avvisi.

Volume voce

Regola questa impostazione per definire il volume delle istruzioni vocali come percentuale del volume della musica.

Ad esempio, puoi spostare il cursore al centro della barra per impostare il volume delle istruzioni vocali al 50% del volume della musica.

Se l'impostazione è disattivata, il volume della musica e della voce saranno impostati allo stesso livello.

Mappa

Tocca questa opzione per impostare le seguenti opzioni relative alla mappa:

Aggiornamento Map Share

L'aggiornamento Map Share consente di installare le modifiche alle mappe TomTom apportate dalla community Map Share.

Tocca **Ottieni correzioni** per indicare se scaricare le correzioni in modalità automatica o manuale o se desideri che venga prima richiesto.

Attiva la modalità **Solo WiFi** per scaricare le correzioni mappe solo tramite la rete wireless.

Tocca **Verifica la presenza di nuove correzioni** per verificare la disponibilità di correzioni apportate alle mappe da scaricare.

Visione diurna / Visione notturna

Tocca **Visione diurna** per selezionare uno schema visione diurna, con colori brillanti.

Tocca **Visione notturna** per selezionare uno schema visione notturna, con colori più scuri.

L'Impostazione automatica passa automaticamente dalla visione diurna a quella notturna in base all'ora del giorno.

Tocca **Simbolo auto** per selezionare il simboli auto che visualizza la tua posizione corrente nella Visualizzazione di guida.

Mappa 2D Nord in alto

Quando questa impostazione è attiva, la mappa 2D è fissata in posizione con il Nord in corrispondenza della parte superiore dello schermo. Quando questa impostazione non è attiva, la mappa 2D si muove in modo che la tua direzione di marcia sia sempre in corrispondenza della parte superiore dello schermo.

Mostra strada corrente

Quando questa impostazione è attiva, il nome della via o il numero vengono mostrati nella visualizzazione di guida, appena sotto la tua posizione sulla mappa.

Strade sulla mappa

Quando questa impostazione è attiva, i nomi delle vie sono visualizzati sulla mappa.

PDI sulla mappa

Quando questa impostazione è attiva, i PDI vengono mostrati sulla mappa.

Tipi di PDI

Seleziona quali PDI devono essere visualizzati sulla mappa.

Zoom automatico

Zoom automatico regola automaticamente l'area mappa e il livello dei dettagli visualizzati nella Visualizzazione di guida. Disattiva lo zoom automatico per controllare manualmente l'uso dello zoom nella Visualizzazione di guida.

Pianificazione percorsi

Regola le impostazioni di Pianificazione percorsi per impostare le modalità di pianificazione dei percorsi.

Tipo di percorso predefinito

Regola questa opzione per impostare il tipo di percorso che sarà pianificato quando ne pianifichi uno nuovo.

Puoi selezionare i seguenti tipi di percorso:

- **Più veloce** - il percorso più veloce verso la destinazione.
- **Più breve** - il percorso più breve verso la destinazione. Questo percorso potrebbe richiedere molto più tempo del percorso più veloce.
- **Evita autostrade** - questo tipo di percorso evita tutte le autostrade.
- **Percorso a piedi**: questo tipo di percorso è ottimizzato per i percorsi a piedi.
- **Percorso per bicicletta**: questo tipo di percorso è ottimizzato per le biciclette.
- **Velocità limitata** - se selezioni questo tipo di percorso, devi inserire una velocità massima per il veicolo. Il percorso pianificato tiene conto di questa restrizione.

- **Eco percorso**: pianifica sempre il percorso più efficiente in relazione ai consumi.
- **Strade tortuose**: pianifica un percorso che evita autostrade non necessarie e include strade tortuose, allo scopo di rendere il percorso un viaggio divertente. Puoi selezionare il livello **Massimo** per calcolare il percorso con strade tortuose creando il percorso più lungo.
- **Chiedimi sempre**: se selezioni questa opzione, ti verrà richiesto in ogni occasione il tipo di percorso da pianificare.

Puoi impostare come gestire ciascun tipo di strada quando viene pianificato un nuovo percorso:

- **Strade a pedaggio**
- **Attraversamenti traghetto**
- **Corsie riservate al carpooling**
- **Strade non asfaltate**

Puoi impostare le seguenti azioni da intraprendere per ciascun tipo di strada:

- **Evita** - il tipo di strada viene sempre evitato automaticamente.
- **Non evitare** - il tipo di strada non viene evitato automaticamente.
- **Chiedi sempre** - quando il percorso viene pianificato, devi selezionare il modo in cui gestire queste strade quando le incontri lungo il percorso.

Unità di distanza

È possibile utilizzare Chilometri o Miglia per le distanze e le velocità.

Social Media

Tocca **Social Media** per impostare o accedere o uscire dagli account Facebook, foursquare e Twitter.

Quando la funzione **Chiedi sempre di pubblicare l'arrivo una volta raggiunta la destinazione** è impostata su **ATTIVATO**, ti verrà sempre richiesto se desideri registrare la tua posizione quando raggiungi una destinazione.

Facebook

Nell'TomTom app, tocca **Facebook** per configurare e accedere al tuo account Facebook.

Se sei connesso a Facebook, tocca **Facebook** per disconnetterti.

foursquare

Nell'TomTom app, tocca **Foursquare** per accedere al tuo account Foursquare.

Se sei connesso a foursquare, tocca **foursquare** per disconnetterti.

Twitter

Per utilizzare Twitter dall'TomTom app devi prima installare Twitter nell'app Impostazioni del dispositivo iOS. Nell'app Impostazioni, consenti all'TomTom app di utilizzare il tuo account.

Avanzate

Tocca **Avanzate** per regolare le seguenti impostazioni:

Barra di stato

Regola questa impostazione per mostrare/nascondere la barra di stato nella parte superiore della Visualizzazione di guida. Nascondendo la barra di stato sarà visibile una porzione più ampia della mappa.

Multitasking

Regola questa impostazione per attivare/disattivare Multitasking.

Multitasking consente di ricevere istruzioni vocali mentre utilizzi altre applicazioni e indicazioni visive durante le chiamate.

Immagini corsia

Regola questa impostazione per attivare/disattivare le immagini delle corsie.

Le immagini delle corsie ti aiutano a prepararti in prossimità delle uscite autostradali e dei raccordi, mostrandoti la corsia in cui devi trovarti.

IQ Routes™

Regola questa impostazione per attivare/disattivare IQ Routes.

IQ Routes viene utilizzato al momento della pianificazione di un percorso. Il percorso viene calcolato utilizzando informazioni relative alle velocità medie effettive rilevate sulle strade, di conseguenza il percorso potrebbe cambiare a seconda dell'ora e del giorno della settimana.

Nota: IQ Routes non è disponibile in tutte le aree geografiche. Per ulteriori informazioni su IQ Routes, visita tomtom.com/iqroutes.

Servizi dati

Regola questa impostazione per attivare e disattivare i servizi HD Traffic e Autovelox.

TomTom HD Traffic I problemi di traffico sono visualizzati sulla barra laterale Traffico e nella schermata Scorri mappa e, quando pianifichi un nuovo percorso, viene tenuto conto dei ritardi dovuti al traffico.

TomTom Autovelox aggiorna le posizioni e i limiti di velocità degli autovelox fissi e fornisce aggiornamenti live sulle posizioni degli autovelox mobili.

Nota: TomTom HD Traffic e Autovelox sono servizi TomTom disponibili sottoscrivendo un abbonamento solo nei paesi supportati. Per maggiori informazioni su TomTom HD Traffic, Autovelox e altri servizi nel tuo paese, visita tomtom.com/iphone.

Informazioni personali

Attiva questa impostazione per inviare le tue informazioni a TomTom. Se scegli di non inviare le tue informazioni, godrai di una maggiore privacy ma non potrai utilizzare i servizi che richiedono l'invio delle informazioni a TomTom. Tocca **Informazioni personali** nel menu Info per leggere la modalità in cui TomTom utilizza le tue informazioni.

Pulsante di segnalazione autovelox

Regola questa impostazione per mostrare/nascondere il pulsante di segnalazione autovelox nella Visualizzazione di guida.

Map Share™

Regola questa impostazione per attivare/disattivare Map Share. TomTom Map Share ti consente di correggere gli errori delle mappe e condividere le correzioni delle mappe con il resto della comunità TomTom Map Share.

Nota: una volta regolata l'impostazione, la mappa viene ricaricata per poter applicare o rimuovere le correzioni. L'operazione potrebbe richiedere del tempo.

Riepilogo percorso

Attiva questa impostazione per chiudere automaticamente la schermata Riepilogo percorso dopo 10 secondi.

GPS Enhancer™

Regola questa impostazione per attivare/disattivare TomTom GPS Enhancer.

GPS Enhancer coopera con l'TomTom appper localizzare con maggior precisione la tua posizione.

Info

Tocca **Info** per dettagli sull'applicazione, sulla versione della mappa, sul copyright, le licenze, le informazioni personali e l'elenco delle nuove funzioni.

Zone di pericolo

Se l'TomTom app dispone di una mappa che include la Francia, tocca questo pulsante per visualizzare il certificato dell'associazione degli standard francesi per le zone di pericolo.

Informazioni personali

Informazioni personali descrive la modalità in cui l'TomTom app utilizza le tue informazioni. Tocca una funzione per leggere come tale funzione utilizza le informazioni personali.

Per consentire l'invio delle informazioni a TomTom in modo da poter utilizzare tutte le funzioni nell'TomTom app, tocca **Sì** nella pagina **Informazioni personali**.

Se tocchi **No**, la pagina **Informazioni personali**verrà visualizzata la prossima volta che accedi a una funzione che richiede l'invio delle informazioni a TomTom.

Ripristina

Tocca **Ripristina** per rimuovere le seguenti informazioni:

Ripristina le impostazioni predefinite

Tocca questa impostazione per ripristinare le impostazioni originali su TomTom app.

Tutte le impostazioni personali verranno eliminate, compresi i Preferiti e la posizione base.

Map Share™

Tocca **Correzioni mappe scaricate** per rimuovere le correzioni mappe scaricate da TomTom.

Tocca **Correzioni della mia mappa** per rimuovere le correzioni mappe che hai apportato.

Mie posizioni

Tocca **Destinazioni recenti** per rimuovere le ultime posizioni visitate dal selettore posizioni.

Nota: per eliminare le destinazioni recenti una alla volta, tocca **Destinazioni recenti** nel menu Cambia impostazioni.

Tocca **Preferiti** per rimuovere tutte le posizioni preferite.

Nota: per eliminare tutti i preferiti contemporaneamente, tocca **Gestisci Preferiti** nel menu Cambia impostazioni.

Menu

Tocca **Menu modificati** per ripristinare l'elenco dei selettori di posizione personalizzato allo stato originale.

Personalizza l'elenco dei selettori di posizione

L'elenco dei selettori di posizione è un elenco di voci che utilizzi per navigare verso o trovare una posizione. L'elenco dei selettori di posizione viene utilizzato in molti dei menu di TomTom app, ad esempio nel menu Vai a e nel menu Cerca delBrowser della mappa.

Puoi modificare l'ordine delle voci nell'elenco dei selettori di posizione in modo da inserire in cima all'elenco le voci più utilizzate e puoi rimuovere dal menu le voci che non utilizzi mai. Le modifiche apportate all'elenco dei selettori di posizione influiscono su tutti i menu che utilizzano tale elenco.

Modifica dell'ordine delle voci nell'elenco dei selettori di posizione

Scorri in fondo all'elenco e tocca il pulsante**Modifica questo menu**. Tocca il simbolo di spostamento a destra della voce in elenco e trascinala nella nuova posizione.

Tocca **Fatto** nella parte superiore dello schermo per salvare l'elenco.

Come nascondere le voci in elenco

Scorri in fondo all'elenco e tocca il pulsante**Modifica questo menu**. Tocca il simbolo di spostamento a destra della voce in elenco e trascinala sotto la barra **Nascondi questi elementi**.

Tocca **Fatto** nella parte superiore dello schermo per salvare l'elenco.

Come visualizzare le voci in elenco nascoste

Scorri in fondo all'elenco e tocca il pulsante**Modifica questo menu**. Vai in cima all'elenco per visualizzare le voci di menu nascoste sotto alla barra **Nascondi questi elementi**. Tocca il simbolo di spostamento a destra della voce in elenco nascosta e trascinala sopra la barra **Nascondi questi elementi** nella posizione desiderata.

Tocca **Fatto** nella parte superiore dello schermo per salvare l'elenco.

Ripristino delle voci in elenco

Tocca Menu modificati in Ripristina del menu Impostazioni per ripristinare l'elenco delle voci allo stato originale.

Menu principale

Il Menu principale

Quando attivi TomTom app senza aver precedentemente pianificato un percorso, viene visualizzato il Menu principale.

Per aprire il Menu principale dalla Visualizzazione di guida, tocca lo schermo.

Nel Menu principale sono disponibili i seguenti pulsanti:

Vai a...	Tocca questo pulsante per iniziare a pianificare un percorso.
Opzioni percorso	Tocca questo pulsante per ottenere ulteriori informazioni relative al percorso o per modificare il percorso. **Nota**: questo pulsante viene visualizzato unicamente se è stato pianificato un percorso.
Condividi	Tocca questo pulsante per aprire il menu Condividi in modo da poter condividere il tuo viaggio, la posizione corrente o la destinazione utilizzando SMS, Facebook, foursquare o Twitter.
Scorri mappa	Tocca questo pulsante per scorrere la mappa nello stesso modo in cui consulteresti una mappa cartacea tradizionale.
Negozio TomTom	Tocca questo pulsante per accedere al Negozio TomTom e acquistare un abbonamento a TomTom HD Traffic, ad Autovelox o a Zone di pericolo o ad altri prodotti e servizi per la navigazione. Se hai già un abbonamento a TomTom HD Traffic, ad Autovelox o a Zone di pericolo, puoi toccare questo pulsante per visualizzare lo stato dell'abbonamento.
Pianificazione avanzata	Tocca questo pulsante per pianificare un percorso in anticipo selezionando sia il punto di partenza che la destinazione.

Aiuto	Tocca questo pulsante per telefonare o guidare verso i servizi di emergenza più vicini. Il menu Aiuto fornisce anche una descrizione della tua posizione, per consentirti di comunicarla ai servizi di emergenza.
Cambia impostazioni	Tocca questo pulsante per modificare le funzioni dell'TomTom app.

Menu Vai a

Quando tocchi **Vai a** nel Menu principale, puoi selezionare la destinazione nei seguenti modi:

Home

Base

Tocca questo pulsante per pianificare un percorso per raggiungere la base.

Per impostare la posizione base, tocca **Base** nel menu Impostazioni.

Preferito

Preferito

Tocca questo pulsante per selezionare un Preferito come destinazione o per modificare i Preferiti.

Indirizzo

Indirizzo

Tocca questo pulsante per inserire un indirizzo come destinazione. Per navigare verso una destinazione indicando il codice postale, tocca il pulsante **Codice postale** nella parte superiore dello schermo per visualizzare la schermata Codice postale.

Destinazione recente

Destinazione recente

Tocca questo pulsante per selezionare la destinazione da un elenco di luoghi recentemente usati come destinazioni. L'elenco comprende anche le soste del percorso Passa da.

Luoghi

Luoghi

Tocca questo pulsante per aprire il menu **Luoghi**. Luoghi ti consente di effettuare ricerche utilizzando TomTom Places, Facebook o foursquare e di navigare verso la posizione di uno dei risultati della ricerca.

Persone

Persone

Tocca questo pulsante per navigare verso l'indirizzo di un contatto o verso una posizione registrata da un amico.

Il menu Persone include le seguenti opzioni:

Contatto	Tocca questo pulsante per selezionare una persona dai contatti della rubrica. Puoi navigare verso il contatto solo se questo include un indirizzo.
Amici registrati	Tocca questo pulsante per visualizzare gli amici che hanno registrato la propria posizione su Facebook. Seleziona un amico che ha registrato la propria posizione per visualizzarne la posizione. Tocca **Seleziona** per navigare verso tale posizione.
Attività recente	Tocca questo pulsante per navigare verso un luogo registrato recentemente dai tuoi amici tramite Foursquare.

Eventi

Eventi

Tocca questo pulsante per navigare verso un evento salvato nell'app Calendario o sulla pagina Eventi di Facebook.

Il menu **Eventi** include le seguenti opzioni:

Calendario	Tocca questo pulsante per navigare verso un evento salvato nell'app Calendario. L'evento deve includere un indirizzo affinché sia possibile utilizzarlo per la navigazione.
Facebook	Tocca questo pulsante per navigare verso un evento salvato sulla pagina Eventi di Facebook. L'evento deve includere un indirizzo affinché sia possibile utilizzarlo per la navigazione.

Punto di interesse

Punto di interesse

Tocca questo pulsante per navigare verso unPunto di Interesse (PDI).

Indirizzo copiato

Indirizzo copiato

Tocca questo pulsante per navigare verso un indirizzo copiato da un'app iPhone o documento. Incolla l'indirizzo nella casella di ricerca utilizzando il pulsante **Incolla**. L'indirizzo può anche essere digitato. Quando l'indirizzo viene rilevato, toccalo per visualizzarlo sulla mappa. Tocca **Seleziona** per pianificare un percorso verso l'indirizzo.

Per utilizzare un Indirizzo copiato, il tuo dispositivo iOS deve disporre di iOS 5 o di una versione successiva.

Foto

Foto

Tocca questo pulsante per selezionare una foto nella raccolta del dispositivo iOS e utilizzarla come destinazione.

Nota: è possibile utilizzare solo foto che contengono una posizione. È possibile attivare questa funzione nell'applicazione Fotocamera del dispositivo iOS.

Codice postale

Codice postale

Tocca questo pulsante per inserire un codice postale come destinazione. Per navigare verso un indirizzo, tocca il pulsante **Indirizzo** nella parte superiore dello schermo per visualizzare la schermata Indirizzo.

Punto sulla mappa

Punto sulla mappa

Tocca questo pulsante per selezionare un punto sulla mappa come destinazione usando il browser della mappa.

Coordinate

Coordinate

Tocca questo pulsante per inserire le coordinate della mappa relative a una posizione sulla mappa da considerare come destinazione.

Torna alla Visualizzazione di guida

Su iPhone e iPod, molti menu e schermate sono dotati di un pulsante di accesso rapido per tornare alla Visualizzazione di guida senza la necessità di ripercorrere i menu precedenti. Il pulsante viene visualizzato nell'angolo in alto a destra dello schermo.

Su un iPad, tocca la schermata della Visualizzazione di guida per tornare a questa modalità.

Scorri mappa

Esplorazione di una mappa

Tocca **Scorri mappa** nel menu principale per aprire il browser della mappa. Utilizzando il browser della mappa puoi scorrere la mappa nello stesso modo in cui si consulterebbe una mappa cartacea tradizionale.

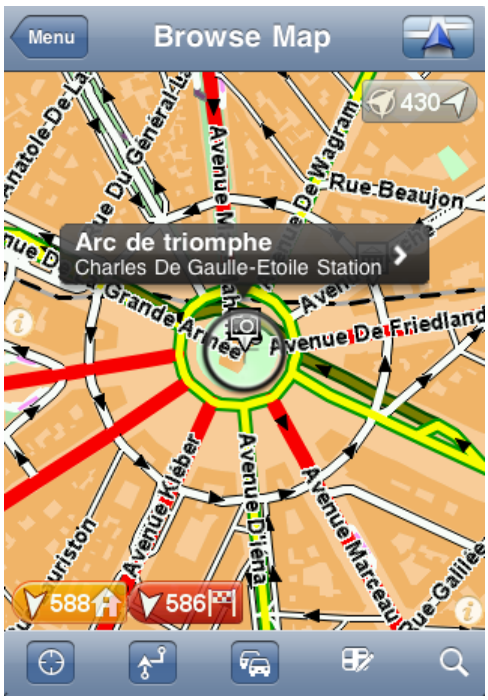

Puoi spostarti nella mappa trascinandola con un dito sullo schermo.

Puoi ingrandire e ridurre la visualizzazione avvicinando e allontanando le dita sullo schermo. Puoi anche ingrandire la mappa toccando due volte lo schermo con un dito, oppure ridurre la visualizzazione toccando una volta lo schermo con due dita contemporaneamente.

Contrassegni

I contrassegni vengono inseriti sulla mappa per indicare la distanza rispetto a varie posizioni. Tocca un contrassegno per centrare la mappa sulla posizione con il contrassegno. I contrassegni puntano verso una delle seguenti posizioni:

- La posizione corrente.
- La posizione base.
- La destinazione.

Per impostare il tuo contrassegno, posiziona il cursore sulla posizione desiderata sulla mappa, tocca il pulsante cursore e quindi tocca **Imposta posizione**.

Nota: i contrassegni vengono rimossi quando chiudi l'TomTom app.

Selezione di elementi sulla mappa

Tocca la mappa per posizionare il cursore nella posizione desiderata.

Puoi anche trascinare il cursore all'interno della mappa tenendo appoggiato il dito sul cursore fino a quando non si espande. Quando il cursore viene trascinato, l'area in corrispondenza del cursore espanso viene ingrandita.

Quando viene posizionato il cursore, viene selezionata una parte della mappa. Vengono visualizzati i dettagli relativi a tale posizione, unitamente a una freccia.

Tocca la posizione per utilizzare la posizione del cursore. È possibile scegliere fra le seguenti opzioni.

Vai verso quel punto	Tocca questo pulsante per pianificare un percorso dalla posizione corrente alla posizione del cursore.
Passa da...	Tocca questo pulsante per passare dalla posizione del cursore nel percorso attualmente pianificato. Questa opzione viene visualizzata solo se è già stato pianificato un percorso.
Trova PDI vicini	Consente di visualizzare un elenco di PDI vicini alla posizione selezionata e di cercare PDI.
Dettagli PDI	Consente di visualizzare i dettagli del PDI selezionato. Questa opzione è visibile solo se hai selezionato un PDI.
Chiama...	Tocca questo pulsante per chiamare un PDI in corrispondenza della posizione del cursore. Questa opzione è visibile solo se hai selezionato un PDI con associato un numero di telefono.
Correggi errore mappa	Tocca questo pulsante per apportare una correzione alla mappa con TomTom Map Share.

Condividi posizione	Tocca questo pulsante per condividere la tua posizione corrente o la tua destinazione.
Salva posizione	Tocca questo pulsante per aggiungere la posizione come Preferito o salvarla come Contatto. Puoi scegliere un nome per il Preferito oppure utilizzare il nome consigliato. Puoi creare un nuovo contatto o aggiungerlo a un contatto esistente.
Imposta posizione	Tocca questo pulsante per collocare un contrassegno nella posizione del cursore.
Centra sulla mappa	Tocca questo pulsante per spostare la mappa in modo tale che la posizione del cursore sia al centro dello schermo. La mappa viene ingrandita in corrispondenza della posizione del cursore.

Modifica e copia delle coordinate

Puoi modificare lo stile delle coordinate visualizzate sulla mappa e copiare le coordinate sugli appunti dell'iPhone in modo da poterle condividere con altre app.

Puoi visualizzare o nascondere le coordinate utilizzando il pulsante delle informazioni sulla barra degli strumenti delle mappe.

Copia le coordinate

1. Trova una posizione nel browser della mappa.
2. Tocca e tieni premute le coordinate della mappa finché non viene visualizzato il pulsante **Copia**.
3. Tocca **Copia** per copiare le coordinate.
4. Apri l'app iPhone in cui desideri copiare il testo.
5. Tocca e tieni premuta l'area in cui desideri incollare il testo finché non viene visualizzato il pulsante **Incolla**. Tocca il pulsante **Incolla** per incollare il testo nell'app.

Modifica lo stile delle coordinate della mappa

Tocca le coordinate per modificarne lo stile. Sono disponibili tre stili:

- Gradi, minuti e secondi
- Gradi, minuti decimali
- Gradi decimali.

Barra degli strumenti delle mappe

La barra degli strumenti nella parte inferiore della schermata Scorri mappa è dotata dei seguenti pulsanti:

	Tocca questo pulsante per centrare la mappa sulla posizione corrente.
	Tocca questo pulsante per visualizzare il tuo percorso sulla mappa.
	Tocca questo pulsante per visualizzare i problemi di traffico nel browser della mappa. TomTom HD Traffic è un servizio disponibile tramite abbonamento.
	Tocca questo pulsante per aprire il menu Correzioni mappe. Questo pulsante è disponibile soltanto quando si seleziona una strada.
	Tocca questo pulsante per cercare una posizione sulla mappa. Seleziona la posizione allo stesso modo in cui viene selezionata una destinazione durante la pianificazione di un viaggio. Il cursore si sposta sulla posizione selezionata.
	Tocca questo pulsante per selezionare le informazioni mostrate sulla mappa. Puoi scegliere di mostrare le seguenti informazioni: ▪ **Traffico** ▪ **Preferiti** ▪ **Nomi** ▪ **Coordinate** ▪ **Punti di interesse** Tocca **Tipi di PDI** per selezionare quali PDI vengono mostrati sulla mappa.

Correzioni delle mappe con TomTom Map Share

Informazioni su TomTom Map Share

TomTom Map Share ti consente di correggere gli errori delle mappe e condividere le correzioni delle mappe con il resto della comunità TomTom Map Share.

Puoi correggere la mappa e condividere le correzioni con altri utenti Map Share utilizzando **Scorri mappa** nel Menu principale.

Nota: TomTom Map Share non è disponibile in tutte le aree geografiche. Per ulteriori informazioni, visita tomtom.com/mapshare.

Su iPod touch o iPad senza 3G, TomTom Map Share si connette alla community TomTom Map Share solo se è disponibile una connessione WiFi. Le modifiche apportate in assenza di una connessione vengono visualizzate solo sul tuo TomTom app e non vengono caricate anche se successivamente ti connetti tramite WiFi.

Correzioni mappe

Le correzioni delle mappe vengono segnalate dagli utenti Map Share. Alcune vengono condivise immediatamente con gli altri membri della community, mentre altre vengono prima controllate da TomTom.

- Le correzioni segnalate dai membri della community Map Share includono variazioni del flusso di traffico su una strada, divieti di transito o modifiche ai nomi delle strade nonché l'aggiunta, l'eliminazione o la modifica di PDI.

  Queste correzioni sono immediatamente condivise con la comunità Map Share.
- Le correzioni segnalate dalla community Map Share e verificate da TomTom includono strade mancanti, nuovi autovelox, errori relativi a entrate e uscite di autostrade e rotonde mancanti.

  Tali correzioni sono controllate e verificate da TomTom e sono incluse nella versione successiva della mappa.

Attivazione e disattivazione di Map Share

TomTom Map Share viene attivato automaticamente all'accensione di TomTom app e dopo aver visualizzato il messaggio di benvenuto.

Per non utilizzare Map Share, tocca **Cambia impostazioni** nel menu principale, quindi tocca **Avanzate**. Regola l'impostazione **Map Share** per attivare o disattivare Map Share.

Nota: una volta regolata l'impostazione, la mappa viene ricaricata per poter applicare o rimuovere le correzioni. L'operazione potrebbe richiedere del tempo.

Download e invio di correzioni delle mappe

Dopo il messaggio di benvenuto, ti viene richiesto se desideri scaricare le correzioni mappe di altri utenti TomTom. Map Share verifica la disponibilità di nuove correzioni ogni settimana.

Suggerimento: le dimensioni del download delle correzioni mappe sono indicate.

Per cambiare le impostazioni di download, procedi nel modo seguente:

1. Tocca **Cambia impostazioni** nel Menu principale
2. Tocca **Mappa** per visualizzare il menu Mappa.
3. Tocca **Aggiornamento Map Share**.
   - Tocca **Ottieni correzioni** per indicare se scaricare le correzioni in modalità automatica o manuale o se desideri che venga prima richiesto.
   - Attiva la modalità **Solo WiFi** per scaricare le correzioni mappe solo tramite la rete wireless.
   - Tocca **Verifica la presenza di nuove correzioni** per controllare in qualsiasi momento se sono disponibili correzioni da scaricare.

Nota: tutte le correzioni apportate alla mappa vengono condivise e inviate automaticamente a TomTom.

Segnalazione di un errore mappa

Per correggere un errore della mappa, procedi come segue:

1. Tocca **Scorri mappa** nel Menu principale.
2. Seleziona la posizione da correggere sulla mappa.
3. Sulla barra degli strumenti Scorri mappa, tocca il pulsante Correzioni mappe.

4. Seleziona il tipo di correzione della mappa che desideri segnalare.
5. Inserisci i dettagli della correzione, quindi tocca **Invia**.

   La correzione viene salvata e le informazioni vengono inviate al team di TomTom Map Share.
6. Viene visualizzato un messaggio di ringraziamento. Tocca **Continua** per tornare alla schermata Scorri mappa.

Tipi di correzioni delle mappe

Sono disponibili i seguenti tipi di correzioni alle mappe:

(S)blocca strada	Tocca questo pulsante per bloccare o sbloccare una via. È possibile bloccare o sbloccare una via in una o entrambe le direzioni. Tocca uno dei pulsanti in basso nello schermo per rendere la strada a due sensi di marcia, a senso unico o bloccarla.
Modifica nome via	Tocca questo pulsante per cambiare il nome di una via con la tastiera. **Nota**: viene richiesto se modificare il nome dell'intera strada o soltanto la sezione selezionata.

 Modifica limite di velocità	Tocca questo pulsante per modificare il limite di velocità dell'**intera strada**, la **zona corrente interessata dal limite** o **soltanto la sezione selezionata**.
 Segnala altro errore	Tocca questo pulsante per segnalare altri tipi di correzioni a TomTom. Digita un messaggio per descrivere la correzione. Ad esempio, puoi segnalare strade mancanti, errori relativi agli ingressi e alle uscite delle autostrade e rotonde mancanti. Tocca **Invia**. L'TomTom app invia una segnalazione speciale a TomTom Map Share.
 Segnala autovelox	Tocca questo pulsante per segnalare un autovelox. Puoi scegliere di segnalare un **autovelox fisso** o un **autovelox mobile**. La posizione compare sulla mappa. Tocca **Fatto** per segnalare l'autovelox. Viene visualizzato un messaggio di **ringraziamento**. Tocca **Chiudi**.

Punti di Interesse (PDI)

Informazioni sui PDI

I Punti di interesse o PDI sono luoghi utili sulla mappa.

Ecco alcuni esempi:

- Ristoranti
- Hotel
- Musei
- Autorimesse
- Stazioni di servizio

I PDI possono essere utilizzati in vari modi nell'TomTom app:

- Selezione di un PDI come destinazione durante la pianificazione di un percorso.
- Chiamata di un PDI dal browser della mappa.
- Selezione dei PDI mostrare sulla mappa.

Navigazione verso un PDI

Puoi selezionare un PDI come destinazione o posizione Passa da.

Per chiamare o andare verso un PDI, puoi selezionare il PDI nel seguente modo:

1. Tocca lo schermo per visualizzare il Menu principale.
2. Se desideri navigare verso un PDI, tocca **Vai a...** quindi tocca **Punto di interesse**.
3. Se hai già pianificato un percorso e desideri aggiungere un PDI come posizione Passa da, tocca **+1** sulla schermata Riepilogo percorso, quindi **Punto di interesse**.
4. Limita il numero di PDI visualizzati selezionando l'area in cui si trova il PDI cercato.

   Sono disponibili le seguenti opzioni:

PDI vicino a me	Tocca questo pulsante per scegliere da un elenco di PDI vicini alla posizione corrente.
PDI in città	Tocca questo pulsante per trovare un PDI in una particolare città.
PDI vicino a base	Tocca questo pulsante per scegliere da un elenco di PDI vicini alla posizione base.

Le seguenti opzioni sono disponibili quando un percorso è già pianificato:

PDI lungo il percorso	Tocca questo pulsante per trovare un PDI lungo il percorso pianificato.
PDI vicino destinazione	Tocca questo pulsante per trovare un PDI vicino alla destinazione pianificata.

5. Se hai selezionato **PDI in città**, digita il nome della città da visitare e seleziona il nome corrispondente quando viene visualizzato nell'elenco.
6. Seleziona la categoria di PDI.

   Tocca **Cerca** per cercare un PDI in base al nome. Vengono cercati tutti i PDI in tutte le categorie.

   Tocca la categoria del PDI, se visualizzata.

   Tocca **Altro** per effettuare la scelta dall'elenco completo di categorie. Seleziona la categoria dall'elenco.
7. Dall'elenco di PDI visualizzati, seleziona il PDI verso cui dirigerti.

   La tabella seguente spiega il significato delle distanze riportate accanto a ciascun PDI.

   - **PDI nelle vicinanze**: distanza dalla posizione corrente
   - **PDI in città**: distanza dal centro città
   - **PDI vicino a base**: distanza dalla posizione base
   - **PDI lungo il percorso**: distanza dalla posizione corrente
   - **PDI vicino destinazione**: distanza dalla tua destinazione

   Se è stato pianificato un percorso, viene visualizzato un simbolo accanto a ciascun PDI.

	Il PDI è sul percorso
	Il PDI è vicino al percorso
	Il PDI è abbastanza vicino al percorso.
	Il PDI non si trova sul percorso.

Dopo aver selezionato un PDI vengono visualizzate le informazioni dettagliate, ad esempio il numero di telefono e una breve descrizione. A seconda delle informazioni del PDI disponibili e delle funzioni sul dispositivo iOS, tocca un pannello per chiamare o inviare un messaggio e-mail al PDI oppure apri il sito Web del PDI.

Tocca **Seleziona** per confermare la pianificazione di un percorso per questo PDI.

Come trovare un PDI sul browser della mappa

Puoi trovare un PDI utilizzando il browser della mappa, quindi contattare o navigare verso il PDI.

1. Tocca lo schermo per visualizzare il Menu principale.
2. Tocca **Scorri mappa**. Verifica che i **Punti di interesse** siano selezionati nella pagina Dettagli mappa. Puoi anche selezionare i PDI da visualizzare sulla mappa.
3. Trova un PDI sulla mappa. Puoi visualizzare il percorso in modo tale da trovare i PDI sulla strada di percorrenza e ingrandire e spostare la mappa.
4. Seleziona un simbolo PDI, quindi tocca il pannello dei nomi dei PDI per visualizzare il menu PDI.

   Sono disponibili le seguenti opzioni:

Vai verso quel punto	Tocca questo pulsante per pianificare un percorso dalla posizione corrente alla posizione del cursore.
Passa da...	Tocca questo pulsante per passare dalla posizione del cursore nel percorso attualmente pianificato. Questa opzione viene visualizzata solo se è già stato pianificato un percorso.
Trova PDI vicini	Consente di visualizzare un elenco di PDI vicini alla posizione selezionata e di cercare PDI.
Dettagli PDI	Consente di visualizzare i dettagli del PDI selezionato. Questa opzione è visibile solo se hai selezionato un PDI.
Chiama...	Tocca questo pulsante per chiamare un PDI in corrispondenza della posizione del cursore. Questa opzione è visibile solo se hai selezionato un PDI con associato un numero di telefono.
Correggi errore mappa	Tocca questo pulsante per apportare una correzione alla mappa con TomTom Map Share.
Condividi posizione	Tocca questo pulsante per condividere la tua posizione corrente o la tua destinazione.

Salva posizione	Tocca questo pulsante per aggiungere la posizione come Preferito o salvarla come Contatto. Puoi scegliere un nome per il Preferito oppure utilizzare il nome consigliato. Puoi creare un nuovo contatto o aggiungerlo a un contatto esistente.
Imposta posizione	Tocca questo pulsante per collocare un contrassegno nella posizione del cursore.
Centra sulla mappa	Tocca questo pulsante per spostare la mappa in modo tale che la posizione del cursore sia al centro dello schermo. La mappa viene ingrandita in corrispondenza della posizione del cursore.

Visualizzazione dei PDI sulla mappa

I PDI possono essere mostrati sulla mappa nella Visualizzazione di guida e anche nel browser della mappa.

Per visualizzare i PDI nella visualizzazione di guida, procedere nel modo seguente:

1. Tocca **Cambia impostazioni** nel Menu principale.
2. Tocca **Mappa**.
3. Assicurati che l'impostazione **PDI sulla mappa** sia selezionata.

Per mostrare i PDI sulla mappa nel browser della mappa, procedi nel modo seguente:

1. Nel menu principale, tocca **Scorri mappa**.
2. Tocca il pulsante Informazioni nell'angolo in basso a destra dello schermo per visualizzare la schermata Dettagli mappa.
3. Verifica che l'impostazione **Punti di interesse** sia selezionata.

Selezione dei PDI da mostrare sulla mappa

È possibile selezionare le categorie di PDI da mostrare, ad esempio stazioni di servizio, ristoranti e hotel.

La selezione effettuata viene utilizzata per entrambe le mappe.

Per modificare le categorie di PDI mostrate nella Visualizzazione di guida, procedi nel modo seguente:

1. Tocca **Cambia impostazioni** nel Menu principale.
2. Tocca **Mappa**.
3. Tocca **Tipi di PDI**.
4. Seleziona quali PDI mostrare sulla mappa.

Per modificare le categorie di PDI mostrate sulla mappa nel browser della mappa, procedi nel modo seguente:

1. Tocca **Scorri mappa** nel Menu principale.

2. Tocca il pulsante informazioni nell'angolo inferiore destro dello schermo.
3. Tocca **Tipi di PDI**.
4. Seleziona quali PDI mostrare sulla mappa.

Aiuto

Informazioni sul menu Aiuto

Il menu Aiuto fornisce un metodo semplice per andare verso centri servizi di emergenza e altri servizi specialistici e per contattarli telefonicamente.

Ad esempio, se rimani coinvolto in un incidente automobilistico, puoi usare **Aiuto** per chiamare l'ospedale più vicino e comunicare la tua posizione esatta.

Utilizzo del menu Aiuto per chiamare un servizio in zona

Puoi usare **Aiuto** per cercare un centro servizi, contattarlo telefonicamente e informarlo sui dettagli precisi della tua posizione corrente.

Quando cerchi un centro di servizi, appare un elenco di luoghi vicini. Seleziona uno dei centri nell'elenco per visualizzare l'indirizzo e il numero di telefono corrispondente e la tua posizione corrente sulla mappa.

Per usare **Aiuto** al fine di individuare un centro servizi, contattarlo telefonicamente e dirigerti verso di esso dalla posizione corrente, procedi come segue.

1. Tocca lo schermo per visualizzare il Menu principale.
2. Tocca **Aiuto**.
3. Tocca **Tel. di emergenza**.
4. Seleziona il tipo di servizio richiesto, ad esempio, ospedale più vicino.
5. Per chiamare, seleziona un centro dall'elenco; il più vicino appare in cima all'elenco.

   Se il dispositivo iOS possiede una funzione telefonica, puoi toccare il pulsante con il numero telefonico per comporlo immediatamente. Se il dispositivo iOS non possiede una funzione telefonica, ti viene mostrato il numero per consentirti di comporlo su un altro dispositivo.

   Una volta ottenuta risposta alla chiamata, per fornire una descrizione della tua posizione corrente, apri nuovamente TomTom app e tocca **Aiuto**. Verrà visualizzata una descrizione della posizione corrente. Tocca la descrizione per copiare il testo. Puoi quindi incollare la descrizione in un messaggio di testo o e-mail.
6. Per andare fino al centro in auto, tocca **Guida a posto di emergenza**.

L'TomTom app comincerà a condurti a destinazione.

Preferiti

Info sui Preferiti

I Preferiti sono luoghi visitati di frequente. È possibile creare i Preferiti per non dover inserire l'indirizzo ogni volta che si vuole andare verso un determinato punto.

Non è necessario che siano i luoghi preferiti o le posizioni che visiti spesso, possono essere considerati semplicemente un insieme di indirizzi utili.

Creazione di un preferito

Puoi creare un Preferito da una delle seguenti posizioni nell'TomTom app:

- Nel menu **Vai a...** e **Preferito**.
- Nel menu **Cambia impostazioni** e **Gestisci Preferiti**.
- Da una posizione selezionata sul browser della mappa.

Per creare un Preferito mediante il menu **Preferito** o il menu **Gestisci Preferiti**, tocca il simbolo **+** nella parte inferiore dello schermo. Viene visualizzata la schermata **Aggiungi preferito** che mostra i pulsanti indicati di seguito.

Assegna al Preferito un nome che sia facile da ricordare. L'TomTom app suggerirà sempre un nome. Per immettere il nome desiderato, elimina il nome consigliato e inseriscine un altro. Puoi sempre modificare il nome successivamente.

Tocca **Fatto** per salvare il Preferito.

Home

Base

Tocca questo pulsante per inserire la posizione base come Preferito.

Per impostare la posizione base, tocca **Base** nel menu Impostazioni.

Indirizzo

Indirizzo

Tocca questo pulsante per inserire un indirizzo come Preferito. Per utilizzare un codice postale, tocca il pulsante **Codice postale** nella parte superiore dello schermo per visualizzare la schermata Codice postale.

Destinazione recente

Destinazione recente

Tocca questo pulsante per visualizzare un elenco delle destinazioni recenti. L'elenco comprende anche le soste del percorso Passa da. Tocca una destinazione recente per aggiungerla come Preferito.

Luoghi

Luoghi

Tocca questo pulsante per aprire il menu **Luoghi**. Luoghi ti consente di eseguire ricerche utilizzando TomTom Places, Facebook o foursquare, quindi utilizza la posizione di una posizione trovata come Preferito.

Persone

Persone

Tocca questo pulsante per utilizzare l'indirizzo di un contatto o una posizione registrata da un amico come Preferito.

Il menu **Persone** include le seguenti opzioni:

Contatto	Tocca questo pulsante per selezionare una persona dai contatti della rubrica. Puoi utilizzare un contatto solo quando questo include un indirizzo.
Amici registrati	Tocca questo pulsante per visualizzare gli amici che hanno registrato la propria posizione su Facebook. Seleziona un amico che ha registrato la propria posizione per visualizzarne la posizione. Tocca **Seleziona** per impostare l'indirizzo di tale posizione come Preferito.
Attività recente	Tocca questo pulsante per visualizzare gli amici che hanno registrato di recente la loro posizione su foursquare.

Eventi

Eventi

Tocca questo pulsante per utilizzare l'indirizzo di un evento salvato nell'app Calendario o sulla pagina Eventi di Facebook come Preferito.

Il menu **Eventi** include le seguenti opzioni:

Calendario	Tocca questo pulsante per utilizzare l'indirizzo di un evento salvato nell'app Calendario come Preferito.
Facebook	Tocca questo pulsante per utilizzare l'indirizzo di un evento salvato nella pagina Eventi di Facebook come Preferito.

Punto di interesse

Punto di interesse

Tocca questo pulsante per utilizzare un Punto di Interesse (PDI) come Preferito.

Indirizzo copiato

Indirizzo copiato

Tocca questo pulsante per salvare l'indirizzo copiato come Preferito.

Foto

Foto

Tocca questo pulsante per selezionare una foto dalla raccolta del tuo dispositivo iOS e utilizzarla come Preferito.

Nota: è possibile utilizzare solo foto che contengono una posizione. È possibile attivare questa funzione nell'applicazione Fotocamera del dispositivo iOS.

Mia posizione

Mia posizione

Tocca questo pulsante per utilizzare la tua posizione corrente come Preferito.

Codice postale

Codice postale

Tocca questo pulsante per inserire un codice postale come preferito. Per utilizzare un indirizzo, tocca il pulsante **Indirizzo** nella parte superiore dello schermo per visualizzare la schermata Indirizzo.

Punto sulla mappa

Punto sulla mappa

Tocca questo pulsante per selezionare un punto sulla mappa come Preferito utilizzando il browser della mappa.

Coordinate

Coordinate

Tocca questo pulsante per utilizzare le coordinate di una posizione sulla mappa come Preferito.

Utilizzo di un preferito

Generalmente utilizzi un Preferito come mezzo di navigazione verso una destinazione senza dover inserire l'indirizzo. Per andare verso un Preferito, procedi come segue:

1. Tocca lo schermo per visualizzare il Menu principale.
2. Tocca **Vai a...**.
3. Tocca **Preferito**.
4. Seleziona un Preferito dall'elenco.

   TomTom app calcola automaticamente il percorso.
5. Tocca **Fatto**.

TomTom app inizierà immediatamente a fornire indicazioni per la destinazione con istruzioni vocali e con indicazioni visive sullo schermo.

Modifica del nome di un preferito

Per cambiare il nome di un Preferito, procedi come segue:

1. Tocca lo schermo per visualizzare il Menu principale.
2. Tocca **Cambia impostazioni**.
3. Tocca **Gestisci Preferiti**.
4. Tocca il preferito da rinominare.

5. Tocca **Nome** sul Preferito, quindi inserisci il nuovo nome.
6. Tocca **Fatto**.

Il Preferito è stato rinominato.

Modifica dell'ordine dei Preferiti

Modifica l'ordine dei Preferiti nel modo seguente:

1. Tocca lo schermo per visualizzare il Menu principale.
2. Tocca **Cambia impostazioni**.
3. Tocca **Gestisci Preferiti**.
4. Tocca **Modifica**, quindi utilizzando il simbolo di ordinamento a destra del Preferito trascina il Preferito nella nuova posizione nell'elenco.
5. Tocca il pulsante **Fatto**.

Eliminazione di un preferito

Per eliminare un Preferito, procedi come segue:

1. Tocca lo schermo per visualizzare il Menu principale.
2. Tocca **Cambia impostazioni**.
3. Tocca **Gestisci Preferiti**.
4. Elimina un Preferito mediante uno dei seguenti metodi:
   - Tocca **Modifica**, quindi tocca il segnale di stop accanto al Preferito da eliminare. Tocca il pulsante **Elimina**, quindi tocca il pulsante **Fatto**.
   - Fai scorrere il dito sul Preferito. Tocca il pulsante **Elimina**.

Informazioni sul traffico

TomTom HD Traffic

TomTom HD Traffic è un servizio esclusivo di TomTom che fornisce informazioni sul traffico in tempo reale. Utilizzando informazioni sul traffico in combinazione con IQ Routes TomTom HD Traffic ti aiuta a pianificare il percorso ottimale per la tua destinazione. Per ulteriori informazioni sui servizi e sugli abbonamenti TomTom, visita tomtom.com/iphone.

Importante: TomTom HD Traffic è supportato solo per l'utilizzo con iPhone e iPad 3G e non è supportato per l'utilizzo con iPod touch o con iPad senza 3G.

Per utilizzare TomTom HD Traffic, è necessario un collegamento dati continuo (GPRS, EDGE, UMTS o CDMA). L'operatore di rete mobile potrebbe addebitare una tariffa per l'utilizzo di una connessione dati wireless.

L'TomTom app riceve regolarmente informazioni sulle condizioni in evoluzione del traffico. Se sul percorso vengono individuati ingorghi o altri problemi, l'app può pianificare di nuovo il percorso per ridurre al minimo i ritardi.

Suggerimento: l'TomTom app scarica automaticamente gli aggiornamenti sul traffico e, nei viaggi all'estero, può essere soggetto a spese di roaming per la telefonia mobile.

Per evitarle, tocca **Cambia impostazioni** nel Menu principale, quindi tocca **Avanzate** e scorri fino a **Servizi dati**, poi tocca il pulsante per disattivare il servizio.

Uso delle informazioni sul traffico

Tocca l'icona dell'automobile nell'angolo in alto a destra della Visualizzazione di guida per visualizzare la barra laterale Traffico.

La barra laterale Traffico visualizza tutti i più importanti problemi di traffico presenti sul percorso. I punti luminosi mostrano dove si trovano i problemi sul percorso.

L'icona dell'automobile nella barra laterale Traffico visualizza il ritardo totale determinato dai problemi di traffico sul percorso.

La sezione centrale della barra laterale Traffico mostra i singoli ingorghi nell'ordine in cui si verificano sul percorso.

La parte inferiore della barra laterale Traffico rappresenta la posizione corrente.

Scorrere la barra laterale Traffico con il dito, per visualizzare tutti i problemi di traffico sul percorso.

Durante lo scorrimento, la barra laterale Traffico si arresta quando raggiunge il problema successivo.

Per migliorare la visibilità sulla barra laterale Traffico, è possibile che alcuni problemi di minore entità non vengano visualizzati.

Il ritardo totale causato da problemi di traffico sul percorso viene visualizzato attraverso automobili di vario colore nella parte superiore della barra laterale Traffico.

	Non vi sono ritardi sul percorso.
	Ritardo sul percorso inferiore a 15 minuti.
	Ritardo sul percorso superiore a 15 minuti.
	Servizio Traffico in aggiornamento.
	Nessun percorso pianificato, Traffico aggiornato.
	Nessun abbonamento a TomTom Traffico.
	Il servizio Traffico non è disponibile.

Ricezione di maggiori informazioni su un problema di traffico

Quando sulla mappa viene riportato un problema di traffico, il punto di partenza del problema viene indicato con un simbolo di traffico.

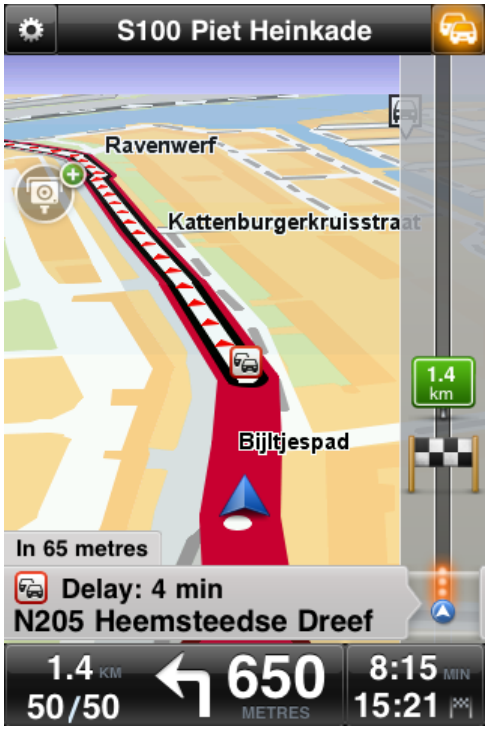

Quando scorri la barra laterale Traffico, il pannello sopra la barra di stato mostra maggiori informazioni su ogni problema di traffico. Le informazioni comprendono il tipo di problema, ad esempio lavori stradali, e il ritardo causato dal problema.

Tocca il pannello per visualizzare maggiori informazioni sul problema.

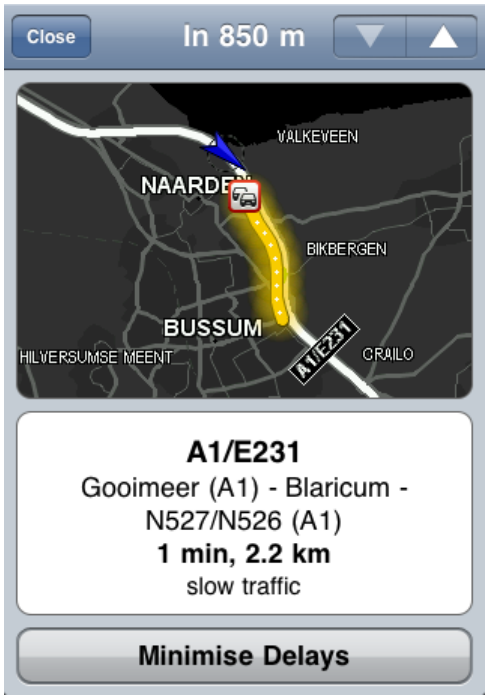

Tocca i pulsanti freccia su e giù per visualizzare altri problemi nell'ordine in cui sono presenti sul percorso.

Tocca **Minimizza ritardi** per verificare se sia possibile risparmiare tempo utilizzando un percorso alternativo.

Scelta del percorso più veloce

L'TomTom app cerca costantemente i cambiamenti del traffico lungo il percorso e verifica se esiste un percorso più veloce per raggiungere la destinazione. Se viene individuato un percorso più veloce, ti viene chiesto se desideri utilizzarlo.

Per accertarti di utilizzare il percorso più veloce, procedi come segue.

1. Tocca lo schermo per aprire il Menu principale.
2. Tocca **Opzioni percorso**.
3. Tocca **Minimizza ritardi**.

Suggerimento: il pulsante è disponibile solo se hai un abbonamento a TomTom Traffico.

Se viene individuato un percorso più veloce, ti viene chiesto se desideri seguire il nuovo percorso.

Controllo dei problemi di traffico presenti in zona

Per una panoramica dei problemi di traffico nella tua zona e per visualizzare i dettagli, procedi come segue:

1. Tocca Scorri mappa nel Menu principale.

   Viene visualizzata la mappa.
2. Tocca il pulsante del traffico nella barra di stato per visualizzare i problemi di traffico sulla mappa.

   La mappa mostra i problemi di traffico nella zona.

3. Tocca su un problema di traffico per ricevere informazioni dettagliate.

Verrà aperto il visualizzatore dei problemi di traffico, con informazioni dettagliate sul problema selezionato.

Incidenti

I problemi di traffico e gli avvisi sono visualizzati sulla mappa, nella Visualizzazione di guida e sulla barra laterale Traffico.

Vi sono due tipi di incidenti e di segnali d'avviso:

- I simboli visualizzati in un quadrato rosso rappresentano i problemi di traffico. L'TomTom app può pianificare un nuovo percorso per evitare nuovi problemi.
- I simboli visualizzati in un triangolo rosso sono legati alle condizioni atmosferiche. L'TomTom app non è in grado di pianificare un nuovo percorso per evitare tali avvisi.

Simboli degli incidenti:

	Incidente
	Lavori stradali
	Una o più corsie chiuse
	Strada chiusa
	Incidente
	Ingorgo

Simboli relativi a condizioni meteorologiche:

	Nebbia
	Pioggia
	Vento
	Ghiaccio
	Neve

Disponibilità in base all'area geografica

Nota: è possibile utilizzare i servizi TomTom durante i viaggi all'estero, ma quando pianifichi un percorso devi tenere conto che non tutti i servizi sono disponibili in tutti i paesi.

Per maggiori informazioni sui servizi disponibili, visita il sito tomtom.com/iphone.

Acquisto di un nuovo abbonamento Traffico

Per acquistare un nuovo abbonamento, procedi come segue.

1. Avvia l'TomTom app.
2. Tocca **Negozio TomTom** nel Menu principale per aprire il Negozio TomTom.
3. Tocca **Traffico**.
4. Scegli un abbonamento dall'elenco di servizi TomTom HD Traffic disponibili.
5. Crea un nuovo account TomTom o accedi al tuo account, se ne hai già registrato uno.

Suggerimento: se possiedi già un dispositivo di navigazione TomTom, ti consigliamo di aprire un nuovo account TomTom per il dispositivo iOS utilizzando un indirizzo e-mail diverso.

Per maggiori informazioni sugli account MyTomTom, visita tomtom.com/mytomtom.

L'acquisto viene completato attraverso l'App Store di iOS. Se il pagamento avviene correttamente, TomTom HD Traffic si avvia dopo pochi minuti sull'TomTom app.

Controllo dell'abbonamento al servizio Traffico

Puoi controllare in qualsiasi momento lo stato del tuo abbonamento toccando **Negozio TomTom** nel Menu principale, quindi **Traffico**.

L'TomTom app avverte inoltre quando si avvicina la data di rinnovo dell'abbonamento al servizio.

Rinnovo dell'abbonamento a Traffico

È possibile rinnovare l'abbonamento a TomTom HD Traffic dopo la scadenza oppure estenderlo prima che raggiunga la data di scadenza.

Per rinnovare un abbonamento scaduto, procedi come segue.

1. Avvia l'TomTom app.
2. Tocca **Negozio TomTom** nel Menu principale per aprire il Negozio TomTom.
3. Tocca **Traffico**.
4. Scegli l'abbonamento che desideri rinnovare.
5. Accedi al tuo account TomTom.

Suggerimento: per maggiori informazioni sugli account MyTomTom, visita tomtom.com/mytomtom.

L'acquisto viene completato attraverso l'App Store di iOS. Se il pagamento avviene correttamente, TomTom HD Traffic si avvia dopo pochi minuti sull'TomTom app.

Servizio Autovelox e zone di pericolo

Info sul servizio Autovelox e zone di pericolo

Il servizio Autovelox e zone di pericolo è un servizio in abbonamento che visualizza informazioni aggiornate su tutti gli autovelox o i dispositivi di sicurezza che si trovano lungo il percorso. In seguito alle modifiche apportate alla legge, tutti i tipi di posizioni relative agli autovelox vengono ora segnalate come zone di pericolo durante la guida in Francia. Le informazioni mostrate dal servizio Autovelox e zone di pericolo vengono continuamente aggiornate dagli utenti TomTom e inviate periodicamente sul tuo TomTom app. In questo modo hai sempre a disposizione informazioni aggiornate relative al tuo percorso. Puoi anche segnalare autovelox e zone di pericolo e rimuovere autovelox.

Importante: il servizio Autovelox e zone di pericolo è disponibile solo per l'utilizzo con iPhone e iPad 3G e non è disponibile per iPod touch o iPad senza 3G.

Per utilizzare il servizio, è necessaria una connessione dati continua (GPRS, EDGE, UMTS o CDMA). L'operatore di rete mobile potrebbe addebitare una tariffa per l'utilizzo di una connessione dati wireless. Per interrompere l'aggiornamento del servizio Autovelox e zone di pericolo, tocca **Cambia impostazioni** nel Menu principale, quindi tocca **Avanzate** e scorri verso il basso fino a **Servizi dati**. Tocca il pulsante per disattivare il servizio.

Frequenza degli aggiornamenti relativi agli autovelox

Il servizio Autovelox e zone di pericolo viene continuamente aggiornato finché è attiva la connessione al server TomTom.

Puoi controllare se il servizio sta ricevendo aggiornamenti dal server TomTom osservando il colore dei simboli degli avvisi nella Visualizzazione di guida:

	Quando il servizio riceve gli aggiornamenti da TomTom, la parte inferiore del simbolo di avviso e il simbolo di avviso visualizzato sul percorso sono blu.
	Quando il servizio non è in grado di ricevere aggiornamenti dal server TomTom, la parte inferiore del simbolo di avviso è grigia e il simbolo visualizzato sul percorso è nero.

Il servizio Autovelox e zone di pericolo potrebbe non ricevere aggiornamenti da TomTom a causa di uno o più dei seguenti motivi:

- L'abbonamento è scaduto.
- I servizi dati vengono disattivati nelle Impostazioni avanzate.
- Nella tua area non è disponibile il servizio Autovelox o Zone di pericolo. Per maggiori informazioni su Autovelox, Zone di pericolo e altri servizi nel tuo Paese, visita tomtom.com/iphone.

Segnala un autovelox o una zona di pericolo

Tocca questo simbolo per segnalare un autovelox. Per impostazione predefinita un autovelox mobile viene segnalato, tuttavia puoi modificarlo in un autovelox fisso toccando il pulsante visualizzato. Dopo che la segnalazione viene inviata a TomTom, viene visualizzato il messaggio **Grazie per aver segnalato un autovelox** nella parte superiore dello schermo. La posizione dell'autovelox viene segnalata a TomTom e condivisa con altri utenti TomTom che hanno sottoscritto l'abbonamento al servizio. Quando ti trovi in Francia, viene segnalata una zona di pericolo.

Nota: un autovelox mobile o una zona di pericolo segnalata viene visualizzata nell'TomTom app per tre ore.

Rimuovi autovelox

Il simbolo dell'autovelox cambia in questo simbolo quando ti trovi in prossimità di un autovelox. Tocca il simbolo per rimuovere un autovelox Puoi rimuovere un autovelox fino a 5 secondi dopo averne superato la posizione. L'eliminazione viene segnalata a TomTom e condivisa con altri utenti TomTom appabbonati al servizio Autovelox.

Nota: non puoi rimuovere le zone di pericolo durante la guida in Francia.

Disponibilità in base all'area geografica

Nota: è possibile utilizzare i servizi TomTom durante i viaggi all'estero, ma quando pianifichi un percorso devi tenere conto che non tutti i servizi sono disponibili in tutti i paesi.

Per maggiori informazioni sui servizi disponibili, visita il sito tomtom.com/iphone.

Impostazioni per gli avvisi sugli autovelox

Le impostazioni per gli avvisi sugli autovelox ti consentono di attivare o disattivare gli avvisi sugli autovelox e scegliere il segnale di avviso.

1. Nel **Menu principale**, tocca **Cambia impostazioni**.
2. Tocca **Avvisi**.
3. Nel riquadro **Autovelox** configura le seguenti impostazioni:
   - Tocca il pulsante per attivare o disattivare gli avvisi sugli autovelox.
   - Tocca **Suoni** e scegli il segnale acustico dell'avviso.
   - Tocca **Tipi** e seleziona per quali autovelox e dispositivi di sicurezza desideri ricevere un avviso.

Acquisto di un nuovo abbonamento al servizio Autovelox

Per acquistare un nuovo abbonamento, procedi come segue.

1. Avvia TomTom app.
2. Tocca **Negozio TomTom** nel Menu principale per aprire il **Negozio TomTom**.
3. Tocca **Autovelox**.
4. Scegli un abbonamento dall'elenco di servizi Autovelox disponibili.
5. Crea un nuovo account TomTom o accedi al tuo account, se ne hai già registrato uno.

Suggerimento: se possiedi già un dispositivo di navigazione TomTom, ti consigliamo di aprire un nuovo account TomTom per il dispositivo iOS utilizzando un indirizzo e-mail diverso.

Per maggiori informazioni sugli account MyTomTom, visita tomtom.com/mytomtom.

L'acquisto viene completato attraverso l'App Store di iOS. Se il pagamento avviene correttamente, il servizio Autovelox si avvia dopo pochi minuti sul TomTom app.

Controllo dell'abbonamento al servizio Autovelox

Puoi controllare in qualsiasi momento lo stato del tuo abbonamento toccando **Negozio TomTom** nel Menu principale, quindi **Autovelox**.

Quando mancano 7 giorni o meno alla scadenza dell'abbonamento, l'TomTom app visualizza un messaggio che ti avvisa che la data di rinnovo del tuo abbonamento è prossima. Questo messaggio compare nuovamente quando manca un solo giorno alla scadenza dell'abbonamento.

Allo scadere dell'abbonamento, il servizio Autovelox viene cancellato dall'TomTom app.

Il colore dei simboli degli autovelox nella Visualizzazione di guida indica se il servizio Autovelox è connesso al server TomTom.

Rinnovo dell'abbonamento al servizio Autovelox

È possibile rinnovare l'abbonamento al servizio Autovelox dopo la scadenza oppure estenderlo prima che raggiunga la data di scadenza.

Per rinnovare un abbonamento scaduto, procedi come segue.

1. Avvia l'TomTom app.
2. Tocca **Negozio TomTom** nel Menu principale per aprire il Negozio TomTom.

3. Tocca **Autovelox**.
4. Scegli l'abbonamento che desideri rinnovare.
5. Accedi al tuo account TomTom.

Suggerimento: per maggiori informazioni sugli account MyTomTom, visita tomtom.com/mytomtom.

L'acquisto viene completato attraverso l'App Store di iOS.

Cercare con Luoghi

Info sulla ricerca con Luoghi

La funzione **Luoghi** ti consente di cercare negozi e attività commerciali e di pianificare un percorso per raggiungere il negozio o la sede dell'attività.

Luoghi ti consente di eseguire ricerche utilizzando TomTom Places, Facebook o foursquare.

Quando utilizzi l'opzione Luoghi per la prima volta, ti viene chiesto il consenso per inviare le tue informazioni a TomTom. Se non accetti di inviare le tue informazioni non potrai utilizzare la funzione Luoghi.

Nota: per eseguire ricerche utilizzando Facebook o foursquare devi aver effettuato l'accesso al tuo account.

Luoghi include le seguenti opzioni di ricerca:

Vicino a me	Tocca questo pulsante per eseguire una ricerca nelle vicinanze della tua posizione corrente.
In città	Tocca questo pulsante per eseguire una ricerca in una città specifica.
Vicino a base	Visualizzerai questo pulsante dopo aver pianificato un percorso per raggiungere la posizione base. Tocca questo pulsante per eseguire una ricerca nelle vicinanze della tua posizione base.
Vicino a destinazione	Visualizzerai questo pulsante dopo aver pianificato un percorso. Tocca questo pulsante per eseguire una ricerca nelle vicinanze della tua destinazione.

Nota: Luoghi richiede una rete WiFi o una connessione dati wireless (GPRS, EDGE, UMTS o CDMA). L'operatore di rete mobile potrebbe addebitare una tariffa per l'utilizzo di una connessione dati wireless. L'utilizzo di Luoghi durante i viaggi all'estero potrebbe essere più costoso dell'uso del servizio in patria.

Utilizzo di Luoghi per eseguire ricerche

Per avvalerti della ricerca locale per pianificare un percorso, procedi come segue.

In questo esempio, viene cercato un ristorante nei pressi della posizione corrente.

1. Tocca lo schermo per visualizzare il menu principale, quindi tocca **Vai a**.
2. Tocca **Luoghi**.
3. Tocca **Vicino a me**.
4. Digita "ristorante", quindi seleziona TomTom Places, Facebook o foursquare come opzione di ricerca.

   Le destinazioni corrispondenti alla ricerca vengono visualizzate in un elenco.
5. Seleziona una delle destinazioni nell'elenco.

   La destinazione viene visualizzata sulla mappa insieme all'indirizzo, a una valutazione, al numero telefonico e ad altre informazioni.

   Tocca la mappa per passare alla visualizzazione a schermo intero.

   Nota: se hai eseguito una ricerca utilizzando Facebook o foursquare puoi utilizzare le funzioni extra offerte per condividere posizioni e informazioni.
6. Tocca **Seleziona** per pianificare un percorso verso la destinazione.

   L'TomTom app pianifica un percorso verso la destinazione.

   Puoi anche toccare il numero di telefono per chiamare il ristorante o toccare l'indirizzo Internet per visitare il sito Web.

   Suggerimento: quando selezioni un numero di telefono per effettuare una chiamata, l'TomTom app viene chiusa sui dispositivi che non supportano il multitasking.

Condivisione e registrazione della posizione

Info sulla condivisione e registrazione della posizione

Puoi condividere informazioni sul tuo viaggio utilizzando l'e-mail, Facebook, foursquare, i messaggi SMS di iMessage o Twitter, quindi puoi registrare la tua posizione per consentire agli amici di visualizzarla.

Nota: per utilizzare Twitter, nel dispositivo iOS deve essere installato iOS 5 o una versione successiva.

Prima di poter condividere le tue informazioni utilizzando Facebook, Foursquare e Twitter devi installare tali app nell'app Impostazioni del tuo dispositivo iOS. Prima di poter condividere le tue informazioni tramite E-mail devi configurare un account e-mail nell'app Impostazioni del dispositivo iOS.

Quando utilizzi la funzione Condividi per la prima volta, ti viene chiesto il consenso per inviare le tue informazioni a TomTom. Se non accetti di inviare le tue informazioni non potrai utilizzare la funzione Condividi.

Condividi

Nel Menu principale, tocca questo pulsante per aprire il menu Condividi.

Il menu **Condividi** include le seguenti opzioni di condivisione:

Condividi percorso	Tocca questo pulsante per condividere il tuo percorso. Visualizzerai questo pulsante solo dopo aver pianificato un percorso.
Condividi posizione	Tocca questo pulsante per aprire il menu Condividi posizione e condividere la tua posizione o altre informazioni.
Registra	Tocca questo pulsante per consentire all'TomTom app di registrare la tua posizione su Facebook o Foursquare.

Condivisione delle informazioni

La funzione Condividi ti consente di condividere la tua posizione o le informazioni dall'TomTom app, dal dispositivo iOS o dalla tua pagina Facebook.

Puoi condividere informazioni tramite e-mail, Facebook, foursquare, SMS o Twitter.

Cosa puoi condividere

Puoi utilizzare le seguenti opzioni per condividere posizioni con i tuoi amici:

Mia posizione

Mia posizione

Tocca questo pulsante per condividere la tua posizione corrente.

Home

Base

Tocca questo pulsante per condividere la tua posizione base.

Preferito

Preferito

Tocca questo pulsante per selezionare un Preferito da condividere o per modificare i tuoi Preferiti.

Indirizzo

Indirizzo

Tocca questo pulsante per immettere un indirizzo da condividere. Per condividere un codice postale, tocca il pulsante **Codice postale** nella parte superiore dello schermo per visualizzare la schermata Codice postale.

Destinazione recente

Destinazione recente

Tocca questo pulsante per condividere una posizione utilizzata di recente come destinazione. L'elenco comprende anche le soste del percorso Passa da.

Luoghi

Luoghi

Tocca questo pulsante per aprire il menu Places. Luoghi ti consente di effettuare ricerche utilizzando TomTom Places, Facebook o foursquare e di condividere una delle posizioni dei risultati della ricerca.

Eventi

Eventi

Tocca questo pulsante condividere un evento salvato nell'app Calendario o sulla pagina Eventi di Facebook.

Il menu **Eventi** include le seguenti opzioni:

Calendario	Tocca questo pulsante per condividere un evento salvato nell'app Calendario.
Facebook	Tocca questo pulsante per condividere un evento salvato sulla pagina Eventi di Facebook.

Punto di interesse

Punto di interesse

Tocca questo pulsante per condividere un punto di interesse (PDI).

Foto

Foto

Tocca questo pulsante per selezionare una foto dalla raccolta del tuo dispositivo iOS e utilizzarla per condividere una posizione.

Nota: è possibile utilizzare solo foto che contengono una posizione. È possibile attivare questa funzione nell'applicazione Fotocamera del dispositivo iOS.

Codice postale

Codice postale

Tocca questo pulsante per immettere un codice postale in modo da poter condividere un indirizzo. Dopo aver inserito il codice postale, viene trovato il relativo indirizzo ed è possibile inserire il numero civico (facoltativo).

Punto sulla mappa

Punto sulla mappa

Tocca questo pulsante per selezionare un punto sulla mappa da condividere utilizzando il browser della mappa.

Coordinate

Coordinate

Tocca questo pulsante per inserire le coordinate di una posizione sulla mappa da condividere.

Come condividere una posizione o una località

1. Tocca lo schermo per visualizzare il Menu principale.
2. Tocca **Condividi** quindi **Condividi posizione**.
3. Seleziona la posizione o l'elemento che desideri condividere.
4. Dopo aver selezionato la posizione o l'elemento da condividere visualizzerai la seguente schermata:

Nota: gli elementi visualizzati nell'elenco dipendono dalle app installate sul dispositivo iOS.

5. Tocca il pulsante dell'app che desideri utilizzare per condividere le tue informazioni. Viene visualizzata la schermata dell'app che mostra un messaggio standard.
6. Se desideri puoi modificare il messaggio standard dell'app.
7. Tocca **Invia** o **Pubblica** per condividere le tue informazioni.

Come condividere il tuo percorso

Nota: devi prima aver pianificato un percorso per poterlo condividere.

1. Tocca lo schermo per visualizzare il Menu principale.
2. Tocca **Condividi** quindi **Condividi percorso** oppure tocca **Opzioni percorso** quindi **Condividi percorso**.

   Viene visualizzata la seguente schermata:

Nota: gli elementi visualizzati nell'elenco dipendono dalle app installate sul dispositivo iOS.

3. Tocca il pulsante dell'app che desideri utilizzare per condividere il tuo percorso. Viene visualizzata la schermata dell'app che mostra un messaggio standard.
4. Se desideri puoi modificare il messaggio standard dell'app.
5. Tocca **Invia** o **Pubblica** per condividere le tue informazioni.

Registrazione della posizione tramite Facebook

La funzione di registrazione della posizione di Facebook ti consente di pubblicare la tua posizione corrente o una posizione nelle vicinanze sulla tua pagina Facebook. Puoi anche taggare i tuoi amici Facebook che hanno registrato la posizione in modo da includerli nel post di Facebook. I tuoi amici vengono informati in merito al tuo post.

1. Tocca lo schermo per visualizzare il Menu principale.
2. Tocca **Condividi** quindi **Registra**.
3. Seleziona una località dall'elenco delle località vicino alla tua posizione corrente. Puoi caricare altre località o cercarne una.
4. Una mappa mostra la località selezionata. Tocca il pannello di testo per aggiungere del testo. Tocca **Tagga amici** per taggare un amico Facebook che ha registrato la posizione.
5. Tocca **Pubblica** per condividere la località sulla tua pagina Facebook.

Registrazione della posizione tramite foursquare

La funzione di registrazione della posizione di foursquare ti consente di pubblicare la tua posizione corrente o una posizione nelle vicinanze sulla tua pagina foursquare.

1. Tocca lo schermo per visualizzare il Menu principale.
2. Tocca **Condividi** quindi **Registra**.

3. Seleziona una località dall'elenco delle località vicino alla tua posizione corrente. Puoi caricare altre località o cercarne una.
4. Una mappa mostra la località selezionata. Tocca il pannello di testo per aggiungere del testo.
5. Tocca **Pubblica** per condividere la tua posizione su foursquare.

Utilizzo dell'TomTom app con l'app Mappe di Apple

Info sulle Mappe di Apple

L'app Mappe di Apple è parte di iOS6. Puoi trovare una posizione utilizzando l'app Mappe di Apple, quindi raggiungerla utilizzando l'TomTom app.

Utilizzo dell'TomTom app con l'app Mappe di Apple

Per pianificare un percorso utilizzando Mappe di Apple con TomTom app, procedi come segue:

1. Apri l'app Mappe di Apple.
2. Trova la posizione da raggiungere.
3. Tocca e tieni premuta la posizione per inserire una bandierina sulla posizione e visualizzare il pannello dei dettagli della posizione.
4. Tocca la freccia nel pannello della posizione per aprire la schermata **Info**.
5. Tocca **Indicazioni fino a qui**.
6. Nella schermata dei dettagli, tocca il simbolo dell'autobus, quindi tocca **Itinerario**.

   Nota: toccando il simbolo dell'auto o del pedone viene avviata la funzione di navigazione di Apple.

7. Nella schermata delle**app relative ai mezzi di trasporto**, tocca **ITINERARIO** accanto al simbolo di TomTom app.

   L'TomTom app si apre e calcola il tuo percorso.
8. Quando viene visualizzato il nuovo percorso, tocca **Fatto**.

   L'TomTom app inizierà a fornire indicazioni per la destinazione con istruzioni vocali e con indicazioni visive sullo schermo.

"Aggiungi a TomTom"

Informazioni su "Aggiungi a TomTom"

Il pulsante **"Aggiungi a TomTom"** viene visualizzato sui siti Web, tra cui quelli relativi a supermercati, cinema e attrazioni turistiche.

Quando il pulsante **Aggiungi a TomTom** è visibile su un sito Web, puoi selezionarlo per visualizzare la posizione nell'TomTom app.

Ad esempio, se il tuo ristorante preferito presenta un pulsante **"Aggiungi a TomTom"** sul suo sito Web, fai clic sul pulsante per visualizzare la posizione del ristorante sulla mappa.

Uso del pulsante "Aggiungi a TomTom"

Utilizza il pulsante "**Aggiungi a TomTom**" nel modo seguente:

1. Accedi con il dispositivo iOS a un sito Web contenente un pulsante "**Aggiungi a TomTom**".
2. Fai clic sul pulsante "**Aggiungi a TomTom**".

   L'TomTom app si avvia e, in base alla funzione svolta dal pulsante "**Aggiungi a TomTom**", si verifica quanto segue:

   - La posizione viene mostrata sulla mappa.
   - Viene calcolato un percorso che parte dalla tua posizione corrente.
   - La posizione viene aggiunta come Preferito o Punto di interesse.

Backup e ripristino tramite iCloud di Apple

Info sul backup e sul ripristino tramite iCloud di Apple

Puoi utilizzare iCloud di Apple per eseguire il backup delle impostazioni e dei dati dell'TomTom app dal tuo dispositivo iOS. Se ripristini il tuo dispositivo iOS, passi a un nuovo dispositivo iOS o rimuovi e installi nuovamente l'TomTom app, puoi ripristinare facilmente le tue impostazioni e i tuoi dati da iCloud in modo da non doverli immettere manualmente.

Suggerimento: quando installi un aggiornamento dell'TomTom app esistente, non è necessario ripristinare le impostazioni e i dati. Le impostazioni e i dati esistenti vengono utilizzati nell'app aggiornata.

Nota: per utilizzare iCloud, nel dispositivo iOS deve essere installato iOS 5 o una versione successiva.

Importante: puoi eseguire il ripristino solo verso un dispositivo iOS che ha lo stesso nome e che è collegato allo stesso account iCloud, nonché verso la stessa TomTom app registrata.

Importante: se esegui il ripristino delle impostazioni predefinite del dispositivo iOS, il backup di iCloud verrà eliminato.

Viene eseguito un backup su iCloud delle impostazioni e dei dati seguenti:

- Posizione base
- Preferiti
- Destinazioni recenti
- Voci
- Avvisi
- Impostazioni mappa
- Unità di distanza
- Impostazioni avanzate
- Impostazioni di Social media
- Indirizzo e-mail e password dell'account TomTom.

Per eseguire un backup delle impostazioni e dei dati su iCloud è necessario consentire l'invio delle informazioni personali a TomTom. Se non accetti di inviare le tue informazioni personali non potrai utilizzare la funzione di backup di iCloud.

Nota: se hai utilizzato altre funzioni nell'TomTom app, quali TomTom HD Traffic o Condivisione, hai già dato il consenso a inviare le informazioni personali a TomTom.

Attivazione del backup di iCloud per l'TomTom app

Per utilizzare iCloud devi prima installare e attivare iCloud nell'app Impostazioni del dispositivo iOS tramite il tuo account Apple.

Per includere l'TomTom app nel tuo backup di iCloud, procedi come segue:

1. Nell'app Impostazioni del dispositivo iOS, tocca **iCloud** per aprire il menu iCloud.
2. Tocca **Documenti e dati** per aprire la schermata delle impostazioni Documenti e dati.
3. Tocca **Documenti e dati** per **ATTIVARE** questa funzione su iCloud.
4. Tocca **iCloud** per tornare al menu iCloud.
5. Tocca **Archivio e backup**.
6. Tocca **Gestisci archiviazione**, quindi tocca il tuo dispositivo iOS nell'elenco.
7. In **Opzioni backup**, tocca **Mostra tutte le app** per espandere l'elenco delle app.
8. Nell'elenco delle app, tocca l'TomTom app per attivare i backup di iCloud per questa app.

I backup vengono eseguiti automaticamente o manualmente, a seconda delle impostazioni del dispositivo iOS.

Disattivazione del backup di iCloud per l'TomTom app

Importante: quando disattivi il backup su iCloud per l'TomTom app, tutti i dati di cui è stato eseguito il backup per questa app vengono eliminati.

Per disattivare il backup dell'TomTom app su iCloud, procedi come segue:

1. Nell'app Impostazioni del dispositivo iOS, tocca **iCloud**.
2. Tocca **Archivio e backup**.
3. Tocca **Gestisci archiviazione**, quindi tocca il tuo dispositivo iOS nell'elenco.
4. In **Opzioni backup**, tocca **Mostra tutte le app** per espandere l'elenco delle app.
5. Nell'elenco delle app, tocca l'TomTom app per disattivare i backup di iCloud per questa app.
6. Tocca **Disattiva ed elimina**.

   Il backup dell'TomTom app viene eliminato.

Ripristino tramite iCloud di Apple

Le impostazioni e i dati vengono ripristinati da iCloud quando avvii l'TomTom app dopo aver ripristinato il tuo dispositivo iOS, essere passato a un nuovo dispositivo iOS oppure aver rimosso e reinstallato l'TomTom app.

Viene visualizzato il messaggio **È stato trovato un backup di iCloud. Ripristinare le impostazioni?**. Tocca **Sì** per ripristinare le impostazioni e i dati.

Se non riesci a ripristinare il backup di iCloud, ad esempio perché il contatto con la rete è andato perso, controlla le impostazioni di rete e riprova.

Appendice

Informativa di sicurezza e avvisi importanti

Global Positioning System

Il Global Positioning System (GPS) è un sistema satellitare che fornisce informazioni sull'ora e sulla posizione in tutto il mondo. Il sistema GPS è controllato esclusivamente dal governo degli Stati Uniti d'America, unico responsabile della disponibilità e accuratezza dello stesso. Qualsiasi modifica della disponibilità e accuratezza del GPS o alle condizioni ambientali può influenzare il funzionamento dell'app. TomTom non si assume alcuna responsabilità in merito alla disponibilità e all'accuratezza del GPS.

Utilizzare con cautela

L'uso di un prodotto TomTom durante la guida non esclude l'obbligo di guidare con la dovuta prudenza e attenzione.

Avvisi di sicurezza

Leggi e prendi nota dei seguenti importanti avvisi per la tua sicurezza:

Controlla regolarmente la pressione degli pneumatici.
Effettua regolarmente la manutenzione del veicolo.
L'assunzione di medicinali può influire sulla capacità di guida.
Usa sempre le cinture di sicurezza, se disponibili.
Prima di partire con la motocicletta, allaccia correttamente il casco.
Se guidi una motocicletta, indossa sempre attrezzature e indumenti protettivi.
Quando guidi una motocicletta, sii vigile e guida sempre con prudenza.
Non bere mentre guidi.
La maggior parte degli incidenti si verifica a meno di 5 km da casa.
Rispetta il codice stradale.
Utilizza sempre le frecce.
Fai una pausa di almeno 10 minuti ogni 2 ore.
Mantieni allacciate le cinture di sicurezza.
Mantieni una distanza di sicurezza dal veicolo che hai di fronte.

Aerei e ospedali

L'uso di dispositivi dotati di antenna è vietato sulla maggior parte degli aerei, in molti ospedali e in molti altri luoghi. Non utilizzare l'app all'interno di questi ambienti.

NOTA SPECIALE RIGUARDANTE LA GUIDA IN CALIFORNIA E MINNESOTA

La sezione 26708 "Materiali che ostruiscono o riducono la visuale del conducente" del codice della strada della California consente di montare un dispositivo di navigazione sul parabrezza come segue: "Un dispositivo GPS (Global Positioning System) portatile, installabile su una superficie di sette pollici quadrati nell'angolo inferiore del parabrezza più lontano dal conducente o su una superficie di 5 pollici quadrati nell'angolo inferiore del parabrezza più vicino al conducente e al di fuori dell'area di apertura dell'airbag, se utilizzato per la navigazione da un punto di partenza a uno di arrivo con il veicolo in funzione." Gli automobilisti della California non sono autorizzati a utilizzare un supporto a ventosa sui finestrini laterali o posteriori.

Nota: questa sezione del codice sui veicoli della California si applica a chiunque guidi all'interno dello stato della California, non solo ai residenti.

La sezione 169.71 degli statuti legislativi dello stato della Minnesota, sottodivisione 1, sezione 2 stabilisce che "Non è consentita la guida o l'utilizzo di un veicolo con oggetti sospesi tra il guidatore e il parabrezza diversi da alette parasole, specchietti retrovisori e dispositivi elettronici di calcolo del pedaggio."

Nota: questo statuto del Minnesota si applica a chiunque guidi in Minnesota, non solo ai residenti.

TomTom Inc. non si assume alcuna responsabilità in merito a sanzioni, ammende o danni subiti in seguito al mancato rispetto di questa norma. Durante la guida in uno stato con restrizioni riguardanti il montaggio su parabrezza, TomTom consiglia l'uso del disco di montaggio adesivo fornito in dotazione o del kit di montaggio alternativo, che comprende svariate opzioni per il montaggio dei dispositivi TomTom sul cruscotto e sulle prese di ventilazione. Visita tomtom.com per maggiori informazioni su questa opzione di montaggio.

Questo documento

Nella preparazione di questo documento è stata posta estrema attenzione. A causa del continuo sviluppo dei prodotti, alcune informazioni potrebbero non essere del tutto aggiornate. Le informazioni di questo documento sono soggette a modifica senza previa notifica.

TomTom non si assume alcuna responsabilità in merito a errori tecnici, editoriali od omissioni ivi contenute, né per danni incidentali o conseguenti derivanti dal contenuto o dall'uso di questo documento. Questo documento contiene informazioni protette da copyright. È vietato fotocopiare o riprodurre qualsiasi parte del presente documento in qualsiasi forma senza il previo consenso scritto di TomTom N.V.

Avvisi sul copyright

© 2013 TomTom. Tutti i diritti riservati. TomTom e il logo delle "due mani" sono marchi registrati di proprietà di TomTom N.V. o di una delle sue filiali. Accedi all'indirizzo tomtom.com/legal per la garanzia limitata e i contratti di licenza per l'utente finale applicabili a questo prodotto.

© 2013 TomTom. Tutti i diritti riservati. Questo materiale è proprietario e coperto da copyright e/o la protezione sui diritti di database e/o altri diritti sulla proprietà intellettuale di TomTom o dei suoi fornitori. L'utilizzo di questo materiale è soggetto ai termini di un contratto di licenza. Qualunque copia o divulgazione non autorizzata di questo materiale è perseguibile civilmente e penalmente.

Ordnance Survey © Crown Copyright - Numero licenza 100026920.
Data Source © 2013 TomTom
Tutti i diritti riservati.

Alcune immagini sono tratte dal NASA Earth Observatory.
Il NASA Earth Observatory fornisce una pubblicazione libera in Internet, dalla quale gli utenti possono ottenere nuove immagini satellitari e informazioni scientifiche sul pianeta Terra.
Si concentra sui cambiamenti climatici e ambientali della Terra: earthobservatory.nasa.gov

Il software incluso in questo prodotto è protetto da copyright e ne viene autorizzato l'utilizzo secondo la licenza GPL. Una copia della licenza è disponibile nella sezione Licenza. Una volta spedito il prodotto, è possibile richiedere il relativo codice sorgente entro tre anni. Per ulteriori informazioni visita la pagina tomtom.com/gpl o contatta il servizio di assistenza clienti TomTom più vicino dal sito tomtom.com/support. Su richiesta, ti invieremo un CD con il codice sorgente corrispondente.

Linotype, Frutiger e Univers sono marchi di Linotype GmbH registrati presso l'U.S. Patent and Trademark Office e possono essere registrati in determinate giurisdizioni.
MHei è un marchio di The Monotype Corporation e può essere registrato in determinate giurisdizioni.

Compatibile con tutti i modelli di iPhone

"Works with iPhone" indica un accessorio elettronico che è stato progettato per connettersi a un iPhone e che è stato certificato dallo sviluppatore conforme agli standard di prestazioni Apple.

Apple non è responsabile del funzionamento del dispositivo o della conformità del dispositivo a standard di sicurezza o normativi.

Made for iPod touch

"Made for iPod" indica un accessorio elettronico che è stato progettato per connettersi a un iPod e che è stato certificato dallo sviluppatore conforme agli standard di prestazioni Apple.

Apple non è responsabile del funzionamento del dispositivo o della conformità del dispositivo a standard di sicurezza o normativi.

iPod è un marchio di Apple Inc., registrato negli Stati Uniti e in altri paesi.

Made for iPad

"Made for iPad" indica un accessorio elettronico che è stato progettato per connettersi a un iPad e che è stato certificato dallo sviluppatore conforme agli standard di prestazioni Apple.

Apple non è responsabile del funzionamento del dispositivo o della conformità del dispositivo a standard di sicurezza o normativi.

iPad è un marchio di Apple Inc., registrato negli Stati Uniti e in altri paesi.