TomTom GO ESSENTIAL
Používateľská príručka

18.2

Obsah

Víta vás navigácia TomTom 8

Vlastnosti 9

Váš TomTom GO ESSENTIAL 9
Videá s návodmi 10

Začať 12

Inštalácia v automobile 12
Umiestnenie zariadenia TomTom GO ESSENTIAL 12
Zapnutie a vypnutie 13
Bezpečnostné upozornenie 13
Nastavenie 13
Príjem signálu GPS 13
Odosielanie informácií spoločnosti TomTom 14
Otvor na pamäťovú kartu 14
Zariadenie sa nespúšťa 14
Nabíjanie zariadenia 15
Nabíjanie zariadenia TomTom GO ESSENTIAL 15

Služby TomTom 16

Informácie o službách TomTom 16

Pripojenie smartfónu 18

Odpojenie smartfónu 20
Opätovné pripojenie smartfónu 20
Nedá sa nadviazať pripojenie 20
Siete PAN (Personal Area Network) 21

Pripojenie Wi-Fi 22

Informácie o pripojení Wi-Fi® 22
Pripojenie k sieti Wi-Fi 22
Zabudnutie siete Wi-Fi 23
Informácie o aktualizáciách a novinkách 23
Inštalácia aktualizácií a noviniek 24

Čo je na obrazovke 26

Zobrazenie mapy 26
Zobrazenie s navádzaním 28
Lišta trasy 30

Vzdialenosti a lišta trasy 31
Stručná ponuka 32
Navigačné tlačidlá 32
Rýchly prístup k nastaveniam 35
Menšie tlačidlá a symboly 36
Ovládanie hlasitosti 37
Používanie gest 37
Zmena veľkosti textu a tlačidiel 38
Zmena poradia tlačidiel v hlavnej ponuke 39

Premávka **40**

Informácie o službe TomTom Traffic 40
Čo je služba RDS-TMC 40
Sledovanie premávky na mape 41
Sledovanie premávky na trase 41
Dopravné problémy 42
Varovanie pri priblížení k dopravnej zápche 43
Vyhnutie sa dopravnej zápche na vašej trase 44
Výber rýchlejšej trasy 44
Navádzanie do jazdných pruhov 45
Obmedzenia rýchlosti závislé od času 46

Rýchle vyhľadávanie **60**

Výber spôsobu vyhľadávania 60
Používanie rýchleho vyhľadávania 61
Informácie o vyhľadávaní 61
Zadávanie hľadaných výrazov 61
Práca s výsledkami vyhľadávania 63

Informácie o číslach PSČ 64
Čo sú kódy mapcode 65
Zoznam ikon typov BZ 65
Plánovanie trasy pomocou rýchleho vyhľadávania 70
Používanie predikcie cieľových miest 70
Plánovanie trasy na určitú adresu 70
Plánovanie trasy do centra mesta 73
Plánovanie trasy k určitému BZ 75
Plánovanie trasy k BZ pomocou vyhľadávania online 77
Plánovanie trasy pomocou mapy 79
Plánovanie trasy pomocou funkcie Moje miesta 81
Plánovanie trasy pomocou súradníc 83
Plánovanie trasy pomocou kódu mapcode 84
Naplánovanie trasy vopred 85
Vyhľadávanie parkoviska 87
Vyhľadávanie čerpacej stanice 89

Podrobné vyhľadávanie **92**

Výber spôsobu vyhľadávania 92
Používanie podrobného vyhľadávania 92
Informácie o vyhľadávaní 92
Zadávanie hľadaných výrazov 93
Práca s výsledkami vyhľadávania 94
Informácie o číslach PSČ 95
Zoznam ikon typov BZ 96
Plánovanie trasy pomocou podrobného vyhľadávania 99
Používanie predikcie cieľových miest 99
Plánovanie trasy na určitú adresu 100
Plánovanie trasy k určitému BZ 102
Plánovanie trasy do centra mesta 103
Plánovanie trasy k BZ pomocou vyhľadávania online 105
Plánovanie trasy pomocou mapy 107
Plánovanie trasy pomocou funkcie Moje miesta 109
Plánovanie trasy pomocou súradníc a podrobného vyhľadávania 111
Naplánovanie trasy vopred 112
Vyhľadávanie parkoviska 113
Vyhľadávanie čerpacej stanice 116

Zmena trasy **119**

Ponuka aktuálnej trasy 119
Vyhnutie sa zablokovanej ceste 121
Vyhnutie sa časti trasy 122
Hľadanie alternatívnej trasy 122
Typy trasy 123
Vyhnutie sa trasy s vlastnosťami 123
Vyhýbanie sa nehodám alebo prvkom trasy pomocou lišty trasy 124
Pridanie zastávky do trasy z ponuky aktuálnej trasy 125
Pridanie zastávky do trasy pomocou mapy 125
Odstránenie zastávky z trasy 125

Vynechanie ďalšej zastávky na trase 125
Zmena poradia zastávok na trase 126

Moje trasy **127**

Čo sú Moje trasy 127
Informácie o súboroch GPX a ITN 128
Uloženie trasy 128
Navigácia pomocou uloženej trasy 129
Navádzanie k zastávke na uloženej trase 130
Pridanie zastávky do uloženej trasy pomocou mapy 132
Nahrávanie trasy 132
Navigácia pomocou trasy 133
Odstránenie trasy zo zoznamu Moje trasy 134
Export trás na pamäťovú kartu 134
Import trás z pamäťovej karty 134

Ovládanie hlasom (Speak&Go) **136**

Čo je ovládanie hlasom 136
Spustenie ovládania hlasom 136
Vytvorenie vlastnej frázy na aktiváciu 137
Obrazovka ovládania hlasom 137
Niekoľko tipov pre používanie ovládania hlasom 138
Na čo môžete ovládanie hlasom použiť 138
Vyslovovanie príkazov rôznymi spôsobmi 139
Zadanie adresy pomocou ovládania hlasom 139
Cesta domov pomocou ovládania hlasom 140
Cesta na BZ pomocou ovládania hlasom 141
Zmena nastavení pomocou ovládania hlasom 141

Map Share **143**

Čo je služba Map Share 143
Vytvorenie hlásenia o úprave mapy 143
Vytvorenie hlásenia o úprave mapy z označeného miesta 144
Typy úpravy mapy 145

Rýchlostné radary **148**

Informácie o službe Rýchlostné radary TomTom 148
Prechod do inej oblasti alebo krajiny 148
Upozornenia na rýchlostné radary 148
Zmena spôsobu upozornenia 150
Ohlásenie nového rýchlostného radaru 150
Potvrdenie alebo odstránenie mobilného radaru 151
Aktualizácia miest s radarmi a rizikových miest 151

Nebezpečné zóny **152**

Čo sú rizikové zóny a oblasti....152
Prechod do inej oblasti alebo krajiny....152
Upozornenia na rizikové zóny a oblasti....153
Zmena spôsobu upozornenia....153
Ohlásenie rizikovej oblasti....154
Aktualizácia miest s rizikovými zónami a oblasťami....155

Moje miesta **156**

Informácie o funkcii Moje miesta....156
Nastavenie miesta domova alebo miesta zamestnania....157
Zmena miesta domova....157
Pridanie miesta zo zoznamu Moje miesta....158
Pridanie miesta medzi Moje miesta z mapy....159
Pridanie miesta medzi Moje miesta pomocou vyhľadávania....159
Pridanie miesta medzi Moje miesta označením....160
Odstránenie posledného cieľového miesta zo zoznamu Moje miesta....160
Odstránenie miesta zo zoznamu Moje miesta....160
Používanie zoznamov komunitných BZ....160

Nastavenia **167**

Vzhľad....167
Displej....168
Lišta trasy....168
Zobrazenie s navádzaním....169
Automatické zväčšenie....170
Náhľady diaľničných výjazdov....170
Plánovanie trasy....170
Bluetooth....171
Wi-Fi....172
Aktualizácie a novinky....173
Mapy....174
Zvuky a varovania....174
Hlasy....175
Ovládanie hlasom....176

Jazyk a jednotky 177
Systém 178
Pomocník 179

Kde hľadať pomoc **181**

Pomocník 181

Produktový certifikát **182**

Vyhľadanie informácií o produktovom certifikáte v zariadení 182

Používanie aplikácie MyDrive Connect **183**

Informácie o aplikácii MyDrive Connect....183
Nastavenie aplikácie MyDrive Connect 183
Pripojenie k internetu pomocou aplikácie MyDrive Connect 183

Účet TomTom **185**

Dodatok **186**

Upozornenia k autorským právam **192**

Víta vás navigácia TomTom

Táto používateľská príručka obsahuje všetky potrebné informácie o vašom novom zariadení TomTom GO ESSENTIAL.

Víta vás TomTom GO ESSENTIAL, váš najlepší spoločník pre jazdu!

Vieme, že asi máte na pláne zábavnejšie veci ako čítanie návodov, preto nižšie nájdete niekoľko rýchlych prepojení na dôležité časti:

- Váš TomTom GO ESSENTIAL
- Inštalácia do automobilu
- Informácie o službách TomTom
- Pripojenie smartfónu
- Pripojenie k sieti Wi-Fi
- Čo je na obrazovke
- Výber spôsobu vyhľadávania
- Plánovanie trasy na určitú adresu

Prajeme veľa zábavy pri objavovaní vášho najbližšieho dobrodružstva s vaším novým zariadením TomTom GO ESSENTIAL!

Tip: Na stránke tomtom.com/support nájdete aj často kladené otázky. Vyberte model vášho produktu zo zoznamu alebo zadajte hľadaný výraz.

Vlastnosti

Váš TomTom GO ESSENTIAL

Toto sú hlavné funkcie vášho zariadenia TomTom GO ESSENTIAL (5 a 6-palcová verzia) a skratky na ďalšie informácie.

Aktualizácie pomocou pripojenia Wi-Fi

Získajte najnovšie mapy a softvér TomTom pre zariadenie TomTom GO ESSENTIAL pomocou zabudovaného pripojenia Wi-Fi. Nepotrebujete počítač. Ďalšie informácie: Informácie o aktualizáciách a novinkách

Ovládanie hlasom

Zariadenie TomTom GO ESSENTIAL môžete jednoducho ovládať hlasom. Povedzte „Ahoj TomTom“, kým sa nachádzate v zobrazení mapy alebo navádzania, čím sa aktivuje hlasové ovládanie a zobrazenie dostupných príkazov. Viac informácií: Ovládanie hlasom (Speak & Go)

Služba Rýchlostné radary na 6 mesiacov

Pokročilé upozornenia vás upozornia na blížiace sa rýchlostné radary. Ďalšie informácie: Rýchlostné radary

Dôležité: služba Rýchlostné radary nie je dostupná vo všetkých krajinách. Napríklad vo Francúzsku ponúka spoločnosť TomTom namiesto toho službu Nebezpečné zóny a vo Švajčiarsku nie sú povolené žiadne služby spojené s rýchlostnými radarmi. V Nemecku nesiete zodpovednosť za zapnutie alebo vypnutie služby Rýchlostné radary. Problém so zákonnosťou používania služieb upozornení na rýchlostné radary v Nemecku a ďalších krajinách EÚ nie je ojedinelý. Službu preto používate na vlastné riziko. Spoločnosť TomTom neprijíma žiadne záväzky vyplývajúce z používania tejto služby.

Rýchly prístup k nastaveniam

Stav nastavení teraz môžete zobraziť ešte rýchlejšie. Poklepte na panel ponuky v hornej časti hlavnej ponuky. Zobrazí sa stav a informácie o službách Premávka a pripojeniach Bluetooth a Wi-Fi®. Viac informácií: Rýchly prístup k nastaveniam

Videá s návodmi

Na našom kanáli YouTube nájdete celý rad videí, ktoré vás oboznámia s naším zariadením TomTom GO ESSENTIAL a ďalšími produktmi TomTom. Viac informácií získate na stránke www.youtube.com/user/TomTomOfficial/videos.

Tip: Na kanáli TomTom v službe YouTube vyhľadajte videá vo svojom jazyku.

Nižšie uvádzame prepojenia na niekoľko videí, ktoré by vás mohli zaujímať:

TomTom GO – playlist videí v angličtine

https://www.youtube.com/playlist?list=PLSoQAVympWk79NpmQgjFgigup-UgowFxE

Používanie služby MyDrive

Angličtina (britská):	https://www.youtube.com/watch?v=PIs5tGFhQIA
Francúzština (Francúzsko):	https://www.youtube.com/watch?v=IYpPDxxXSwk

Španielčina (Španielsko):	https://www.youtube.com/watch?v=HkZqdD5MkHI
Nemčina:	https://www.youtube.com/watch?v=Skg6PWMbRxI
Taliančina:	https://www.youtube.com/watch?v=AybGRzpgu1s

Športové produkty TomTom

https://www.youtube.com/playlist?list=PLSoQAVympWk4DPx3_yMxwHP7cqa17iW6H

Začať

Inštalácia v automobile

Zariadenie TomTom GO ESSENTIAL vo vozidle nainštalujte pomocou dodaného držiaka. Pred inštaláciou zariadenia TomTom GO ESSENTIAL si prečítajte pokyny na umiestnenie zariadenia.

Pri inštalácii zariadenia TomTom GO ESSENTIAL postupujte nasledujúcim spôsobom:

1. Pripojte priložený kábel USB k držiaku. Ak je držiak súčasťou zariadenia TomTom GO ESSENTIAL, pripojte kábel USB priamo k zariadeniu.

   Poznámka: Používajte IBA kábel USB dodaný s vaším zariadením TomTom GO ESSENTIAL. Iné káble USB nemusia fungovať.

2. Pripojte kábel USB k nabíjačke USB do auta a tú k zdroju napájania na palubnej doske.
3. Zariadenie TomTom GO ESSENTIAL upevnite na najvhodnejší hladký povrch – na predné sklo či bočné okno.

   Tip: Ak je vaše zariadenie TomTom GO ESSENTIAL vybavené integrovaným držiakom, môžete jednoducho zmeniť rotáciu zariadenia. Stlačením tlačidla na zadnej strane zariadenia uvoľnite držiak a potom ho vysuňte. Vložte ho späť na druhú stranu zariadenia.

4. Dbajte na to, aby prísavka na držiaku aj čelné sklo boli čisté a suché.
5. Prísavku držiaka silno pritlačte na čelné sklo.
6. Otáčajte gumovou rukoväťou v blízkosti podstavca držiaka v smere hodinových ručičiek, až kým nepocítite, že sa zaistí.
7. Ak zariadenie TomTom GO ESSENTIAL nemá integrovaný držiak, umiestnite zariadenie TomTom GO ESSENTIAL na držiak. Dbajte pritom na to, aby sa s cvaknutím zaistilo v správnej polohe.

V rámci príslušenstva pre zariadenie TomTom GO ESSENTIAL sú k dispozícii aj nalepovacie disky na palubnú dosku. Ďalšie informácie nájdete na adrese tomtom.com/accessories.

Umiestnenie zariadenia TomTom GO ESSENTIAL

Dôkladne zvážte, kde zariadenie TomTom GO ESSENTIAL nainštalujete. Zariadenie TomTom GO ESSENTIAL nesmie zavadzať ani blokovať:

- Váš výhľad na cestu.
- Ovládacie prvky vozidla.
- Spätné zrkadlá.
- Airbagy.

Na zariadenie TomTom GO ESSENTIAL musíte jednoducho dosiahnuť bez toho, aby ste sa museli nakláňať či naťahovať. V aute môžete zariadenie TomTom GO ESSENTIAL pripevniť na čelné sklo či bočné okno alebo pomocou upevňovacieho disku na prístrojovú dosku.

Zapnutie a vypnutie

Zapnutie zariadenia

Držte hlavný vypínač stlačený, až kým sa zariadenie nespustí. Ak bolo zariadenie vypnuté, zobrazí sa mapa. Ak bolo zariadenie v režime spánku, zobrazí sa posledná obrazovka, na ktorá bola zobrazená predtým.

Prepnutie zariadenia do režimu spánku

Ak chcete zariadenie prepnúť do režimu spánku, stlačte a uvoľnite hlavný vypínač.

Prípadne môžete hlavný vypínač stlačiť na dlhšie ako 2 sekundy, kým sa zobrazia tlačidlá Spánok a Vypnúť. Ak chcete zariadenie prepnúť do režimu spánku, vyberte možnosť **Spánok**.

Tip: Ak chcete, aby sa navigačné zariadenie preplo do režimu spánku vždy pri odpojení kábla USB alebo odpojení z držiaka, v ponuke Nastavenia prejdite do časti Nastavenia batérie.

Úplné vypnutie zariadenia

Ak chcete navigačné zariadenie úplne vypnúť, vykonajte niektorý z nasledujúcich krokov:

- Stlačte a podržte hlavný vypínač dlhšie ako 2 sekundy, kým sa zobrazia tlačidlá Spánok a Vypnúť. Výberom možnosti **Vypnúť** zariadenie vypnite. Ak zariadenie nechcete vypnúť, vyberte tlačidlo „späť".
- Stlačte a podržte hlavný vypínač dlhšie ako 5 sekúnd, kým sa zariadenie nevypne.

Bezpečnostné upozornenie

Niektoré navigačné zariadenia obsahujú modul GSM/GPRS, ktorý môže nepriaznivo vplývať na činnosť elektrických zariadení, ako sú kardiostimulátory, pomôcky pre nepočujúcich či letecké prístroje.

Interferencia s podobnými zariadeniami môže ohroziť ľudské zdravie aj životy vás alebo iných osôb.

Ak vaše zariadenie obsahuje modul GSM/GPRS, nepoužívajte ho v blízkosti nechránených elektrických jednotiek ani v oblastiach, kde je zakázané používanie mobilných telefónov, napríklad v nemocniciach alebo v lietadle.

Nastavenie

Poznámka: Vybraný jazyk sa uplatní na všetky texty, ktoré sa na obrazovke zobrazujú. Jazyk je vždy možné zmeniť v časti Jazyk a jednotky v ponuke **Nastavenia**.

Pri prvom zapnutí zariadenia TomTom GO ESSENTIAL musíte odpovedať na niekoľko otázok, aby ste ho nastavili. Na otázky odpovedajte dotykom na displeji.

Príjem signálu GPS

Keď zariadenie TomTom GO ESSENTIAL spustíte prvýkrát, môže mu určenie vašej polohy niekoľko minút trvať. Neskôr bude vašu polohu určovať podstatne rýchlejšie.

V záujme zaručenia dobrého príjmu signálu zo satelitu zariadenie TomTom GO ESSENTIAL používajte v exteriéri, a to vo zvislej polohe. Veľké objekty ako vysoké budovy môžu niekedy rušiť príjem.

Dôležité: QuickGPSfix obsahuje informácie o polohách satelitu, ktoré pomôžu zariadeniu TomTom GO ESSENTIAL rýchlejšie nájsť vašu polohu. Údaje QuickGPSfix sa stiahnu vždy, keď sa zariadenie pripojí k internetu pomocou ľubovoľnej metódy (Wi-Fi, GPRS, smartfón alebo kábel USB).

Odosielanie informácií spoločnosti TomTom

Pri prvom spustení navigácie alebo resetovaní vás zariadenie TomTom GO ESSENTIAL požiada o povolenie zhromažďovať určité informácie o tom, ako svoje navigačné zariadenie TomTom GO ESSENTIAL používate. Tieto informácie sa ukladajú v zariadení TomTom GO ESSENTIAL, až kým ich nezískame. Použijeme ich anonymne s cieľom zlepšovania našich produktov a služieb. Ak využívate naše služby, na poskytovanie služieb pre vás použijeme tiež informácie o vašej polohe.

To, či nám chcete zasielať tieto informácie, môžete kedykoľvek zmeniť nasledovným spôsobom:

1. V hlavnej ponuke vyberte položku **Nastavenia**.
2. Vyberte položku **Systém**.
3. Vyberte položku **Vaše informácie a ochrana osobných údajov**.
4. Výberom príslušného tlačidla zapnite alebo vypnite odosielanie informácií.

Poznámka: Ak sa rozhodnete nezasielať nám tieto informácie, naše služby vám už nebudú k dispozícii. Služby totiž musia odosielať polohu vášho zariadenia spoločnosti TomTom, aby ste mohli prijímať dopravné informácie v závislosti od vašej polohy. Koncový dátum vášho predplatného zostane rovnaký, aj keď nám nebudete zasielať tieto informácie.

Najaktuálnejšie, podrobnejšie informácie nájdete na lokalite tomtom.com/privacy.

Otvor na pamäťovú kartu

Niektoré navigačné zariadenia TomTom majú otvor na pamäťové karty, ktorý sa nachádza na bočnej alebo spodnej strane zariadenia.

Pred používaním otvoru na pamäťovú kartu sa uistite, že máte v navigačnom zariadení nainštalovanú najnovšiu verziu softvéru. Zistíte to výberom položky **Aktualizácie a novinky** v ponuke Nastavenia.

Keď je zariadenie TomTom GO ESSENTIAL aktuálne, môžete pamäťovú kartu používať ako doplnkový úložný priestor na ukladanie prevzatých máp alebo trás v zariadení.

Dôležité: Trasy nemožno ukladať na tú istú pamäťovú kartu ako mapy, pretože je použité iné formátovanie pamäťovej karty.

Zariadenie sa nespúšťa

Zriedka sa môže stať, že zariadenie TomTom GO ESSENTIAL sa nespustí správne alebo prestane reagovať na vaše dotyky.

Najskôr skontrolujte, či je dostatočne nabitá batéria. Ak chcete nabiť batériu, pripojte zariadenie TomTom GO ESSENTIAL k nabíjačke do auta. V závislosti od typu zariadenia môže úplné nabitie batérie trvať tri až päť hodín.

Dôležité: Nenabíjajte zariadenie pomocou portu USB vo vozidle, pretože nemá dostatočný výkon.

Ak bude problém pretrvávať, môžete zariadenie resetovať. To spravíte tak, že stlačíte a podržíte hlavný vypínač, až kým sa zariadenie TomTom GO ESSENTIAL nezačne reštartovať.

Nabíjanie zariadenia

Batéria v zariadení TomTom GO ESSENTIAL sa nabíja pripojením zariadenia k nabíjačke TomTom vo vozidle, k počítaču alebo k domácej nabíjačke USB.

Dôležité: Nenabíjajte zariadenie pomocou portu USB vo vozidle, pretože nemá dostatočný výkon.

Na slabú alebo kritickú úroveň batérie vás zariadenie upozorní. Pri slabej alebo kritickej úrovni batérie strácate pripojenie k niektorým službám TomTom. Ak sa batéria vybije, zariadenie TomTom GO ESSENTIAL prejde do režimu spánku.

Dôležité: Na modeloch zariadenia START 42/52, START 40/50/60 a GO 51/61 displej zámerne stmavne, keď zariadenie pripojíte k počítaču. Displej taktiež stmavne, ak použijete nabíjačku od iného výrobcu než od spoločnosti TomTom, ktorá počas nabíjania nedodáva dostatok energie.

Poznámka: Používajte IBA kábel USB dodaný s vaším zariadením TomTom GO ESSENTIAL. Iné káble USB nemusia fungovať.

Nabíjanie zariadenia TomTom GO ESSENTIAL

Je dôležité, aby ste sa o svoje zariadenie náležite starali:

- Za žiadnych okolností neotvárajte kryt zariadenia. Otvorenie zadného krytu môže byť nebezpečné a ruší sa ním platnosť záruky.
- Displej zariadenia utierajte mäkkou handričkou. Nepoužívajte tekuté čistiace prostriedky.

Služby TomTom

Informácie o službách TomTom

Tip: To access settings and the status of your services quickly, select the menu bar at the top of the main menu. In portrait mode, you can also tap the icons down the right hand side.

Zariadenie TomTom GO ESSENTIAL obsahuje funkciu Prepojenie so smartfónom a získava prístup k službám TomTom pomocou smartfónu.

Na získanie služieb TomTom na vašom zariadení TomTom GO ESSENTIAL potrebujete:

- Smartfón s dátovým programom od poskytovateľa mobilných služieb.
- Účet TomTom.

Pri používaní služieb TomTom mobilný telefón odosiela a prijíma údaje prostredníctvom vášho poskytovateľa mobilných služieb.

Dôležité: Na používanie internetu prostredníctvom telefónu sa môžu vzťahovať ďalšie poplatky a to predovšetkým, keď sa nenachádzate v oblasti, ktorú pokrýva váš dátový program. Ďalšie informácie vám poskytne váš poskytovateľ mobilných služieb.

Poznámka: Služby TomTom nie sú dostupné vo všetkých krajinách a oblastiach. Ďalšie informácie o dostupných službách v každej oblasti nájdete na adrese tomtom.com/services.

Informácie o premávke a Rýchlostné radary

Služby TomTom sprostredkovávajú informácie o premávke a rýchlostných radaroch na trase v reálnom čase.

Ihneď po pripojení zariadenia k internetu A odsúhlasení povolení týkajúcich sa informácií a súkromia zariadenie začne prijímať informácie o premávke a aktualizácie polohy pevných a mobilných radarov.

Ak chcete skontrolovať údaje o predplatnom služieb informácií o premávke a rýchlostných radarov, otvorte obrazovku pomoci a vyberte možnosť **Informácie**.

Ak chcete skontrolovať stav pripojenia k službe Informácie o premávke, prezrite si pravú hornú časť hlavnej ponuky. Ak zariadenie TomTom GO ESSENTIAL nie je pripojené k službe Informácie o premávke, symbol premávky bude preškrtnutý.

Ak chcete získať rýchly prístup k stavu služby a nastaveniam, môžete tiež vybrať panel ponuky v hlavnej ponuke.

Dôležité: služba Rýchlostné radary nie je dostupná vo všetkých krajinách. Napríklad vo Francúzsku ponúka spoločnosť TomTom namiesto toho službu Nebezpečné zóny a vo Švajčiarsku nie sú povolené žiadne služby spojené s rýchlostnými radarmi. V Nemecku nesiete zodpovednosť za zapnutie alebo vypnutie služby Rýchlostné radary. Problém so zákonnosťou používania služieb upozornení na rýchlostné radary v Nemecku a ďalších krajinách EÚ nie je ojedinelý. Službu preto používate na vlastné riziko. Spoločnosť TomTom neprijíma žiadne záväzky vyplývajúce z používania tejto služby.

Pripojenie smartfónu

Odpojenie smartfónu

Telefón môžete odpojiť nasledujúcimi spôsobmi:

- Na telefóne vypnite funkciu Bluetooth.
- Vypnite alebo resetujte zariadenie TomTom GO ESSENTIAL.
- Vyberte možnosť **Bluetooth** v ponuke Nastavenia. Vyberte svoj telefón. Ak chcete zariadenie odpojiť od telefónu, vyberte možnosť **Zrušiť párovanie**.
- Ak chcete zariadenie odstrániť natrvalo, odstráňte ho zo zoznamu spárovaných zariadení Bluetooth.

Vymazanie histórie párovania

Ak chcete v zariadení vymazať históriu párovania, prejdite na **Nastavenia**, potom**Bluetooth** a odstráňte predchádzajúce párovania Bluetooth v časti **Spárované zariadenie**.

História párovania v telefóne je možné vymazať v nastaveniach Bluetooth systému Android/iOS.

Opätovné pripojenie smartfónu

Zariadenie TomTom GO ESSENTIAL si zapamätá váš telefón a automaticky ho nájde, keď máte zapnuté rozhranie Bluetooth a telefón je v dosahu navigačného zariadenia.

Zariadenie TomTom GO ESSENTIAL znova synchronizuje vašu históriu hovorov a kontakty telefónu.

Ak stratíte pripojenie k telefónu, na mape alebo v zobrazení s navádzaním nájdete symbol Bluetooth.

Nedá sa nadviazať pripojenie

Ak chcete skontrolovať stav pripojenia telefónu, postupujte nasledovne:

1. Vyberte možnosť **Bluetooth** v ponuke **Nastavenia**.
   Aktuálne pripojené funkcie sú uvedené v zozname vedľa telefónu.
2. Ak sa v zozname nenachádzajú žiadne funkcie, vyberte telefón, ku ktorému sa chcete pripojiť.
3. Skontrolujte, či sú zapnuté všetky prepínače. Prípadne vyberte možnosť zobrazenia ďalších informácií o tom, ako sa pripojiť.

Ak sa zariadenie TomTom GO ESSENTIAL nedokáže pripojiť k telefónu alebo nefunguje internetové pripojenie, skontrolujte, či:

- sa váš telefón zobrazuje v zariadení TomTom GO ESSENTIAL,
- je funkcia Bluetooth telefónu zapnutá,
- je dátový program vášho poskytovateľa mobilných služieb stále aktívny a či sa pomocou telefónu dokážete pripojiť k internetu.

Siete PAN (Personal Area Network)

Iba zariadenia pripojené smartfónom

Telefón svoje internetové pripojenie zdieľa prostredníctvom funkcií Bluetooth® a Personal Area Network (PAN).

V závislosti od operačného systému daného telefónu sa môže táto sieť alebo sieť PAN nazývať aj takto:

- Osobný prístupový bod
- Tethering alebo Tethering prostredníctvom rozhrania Bluetooth
- Tether alebo Bluetooth Tether

Funkcia PAN je pravdepodobne už súčasťou operačného systému vášho telefónu, prípadne si môžete prevziať aplikáciu umožňujúcu vytvorenie siete PAN.

Poznámka: Niektorí poskytovatelia mobilných služieb svojim používateľom neumožňujú využívať funkciu PAN. V prípade, že váš telefón nedisponuje funkciou PAN, požiadajte svojho poskytovateľa mobilných služieb o ďalšie informácie.

V prípade problémov s vyhľadaním týchto nastavení si pozrite návod na použitie príslušného telefónu.

Ďalšiu pomoc získate na adrese tomtom.com/connect.

Pripojenie Wi-Fi

Informácie o pripojení Wi-Fi®

Najjednoduchším spôsobom správy máp, softvéru a obsahu zariadenia je prostredníctvom pripojenia Wi-Fi.

Zariadenie možno aktualizovať prostredníctvom siete Wi-Fi bez nutnosti pripojiť ho k počítaču. Pamätá si siete Wi-Fi, ku ktorým bolo pripojené v minulosti, takže ak sa ocitnete v dosahu danej siete, môžete si zariadenie aktualizovať.

Skôr než začnete, uistite sa, že máte prístup k neobmedzenej sieti Wi-Fi, ako je osobná domáca sieť. Upozorňujeme, že aktualizovať zariadenie cez verejnú sieť Wi-Fi (napr. na letisku alebo v hoteli) sa neodporúča, pretože aktualizácie môžu byť objemné a pripojenie k sieti nemusí byť stabilné.

Tip: Ak nemáte prístup k sieti Wi-Fi alebo ak je vaša sieť Wi-Fi pomalá či nestabilná, môžete zariadenie aktualizovať cez pripojenie USB pomocou aplikácie MyDrive Connect v počítači.

Pripojenie k sieti Wi-Fi

Dôležité: Zariadenie TomTom GO ESSENTIAL nepodporuje pripojenia Wi-Fi vyžadujúce prihlásenie prostredníctvom webu. Tieto typy pripojení Wi-Fi sa často nachádzajú na verejných miestach, ako sú hotely, obchody alebo reštaurácie.

Ak sa chcete pripojiť k sieti Wi-Fi, postupujte takto:

1. V hlavnej ponuke vyberte položku **Nastavenia** a potom **Wi-Fi**.

   Zobrazí sa zoznam dostupných sietí Wi-Fi a uložených sietí Wi-Fi, ktoré momentálne nie sú v dosahu.

   Tip: Ak chcete zobraziť zoznam uložených sietí mimo dosahu, prejdite prstom nadol.

2. Vyberte sieť Wi-Fi, ku ktorej sa chcete pripojiť. Ak je sieť bezpečná, zadajte heslo. Ak sa nevyžaduje heslo, pripojíte sa priamo.

   Tip: Rozšírené možnosti siete Wi-Fi nájdete v časti **Wi-Fi** v ponuke Nastavenia.

3. Vyberte položku **Hotovo** a potom **Pripojiť**.

   Zariadeniu môže chvíľu trvať, kým sa pripojí k sieti Wi-Fi. Ak to trvá príliš dlho, skontrolujte, aký identifikátor a heslo ste použili na prístup do siete Wi-Fi.

   Keď sa zariadenie úspešne pripojí k sieti Wi-Fi, pod názvom siete Wi-Fi uvidíte stav Pripojené.

Tip: To access settings and the status of your services quickly, select the menu bar at the top of the main menu. In portrait mode, you can also tap the icons down the right hand side.

Zabudnutie siete Wi-Fi

Ak chcete niektorú sieť Wi-Fi zo zoznamu dostupných sietí nechať zabudnúť, postupujte takto:

1. V hlavnej ponuke vyberte položku **Nastavenia** a potom **Wi-Fi**.

   Zobrazí sa zoznam dostupných sietí Wi-Fi a uložených sietí Wi-Fi, ktoré momentálne nie sú v dosahu.

   Tip: Ak chcete zobraziť zoznam uložených sietí mimo dosahu, prejdite prstom nadol.

2. Vyberte sieť Wi-Fi, ktorá sa má zabudnúť.
3. Vyberte položku **Upraviť** a následne **Zabudnúť**.

   Zariadenie sa od danej siete Wi-Fi odpojí.

   Poznámka: Sieť Wi-Fi sa bude v zozname naďalej uvádzať, ale zariadenie sa k nej automaticky nepripojí.

Informácie o aktualizáciách a novinkách

Červený výkričník na tlačidle Nastavenia znamená, že sú k dispozícii aktualizácie alebo novinky.

Tip: Ponuku na aktualizáciu softvéru systému môžete dostať aj pri pridávaní novej mapy.

Môžeme vám ponúknuť nasledujúce aktualizácie alebo novinky:

Aktualizácie softvéru systému

Aktualizácia softvéru systému je aktualizácia softvéru samotného zariadenia. Zobrazí sa aj vysvetlenie toho, prečo sa aktualizácia požaduje a aké funkcie sa prípadne zmenia alebo pridajú.

Ak ste zariadenie nepoužívali dlhšiu dobu, môže sa pri najbližšom použití zariadenia zobraziť výzva na inštaláciu požadovanej aktualizácie softvéru. Ak aktualizáciu nenainštalujete, môžu sa vyskytnúť nasledujúce problémy:

- Zariadenie nemusí byť viac informované o dostupnosti nových aktualizácií a tie nebudú k dispozícii.
- Zariadenie nemôže zobraziť podrobnosti požadovaných aktualizácií softvéru (napr. veľkosť, verzia atď.).
- Na zariadení nemusíte byť viac možné pridať alebo odstrániť mapy.

Aktualizácie mapy

Keď vám zariadenie ponúkne aktualizáciu mapy, nainštalujte ju čím skôr a vždy tak používajte najnovšie mapy.

Pred nainštalovaním aktualizácie mapy sa súčasná mapa vymaže. Ak aktualizáciu mapy zrušíte, danú mapu už nebudete mať vo svojom zariadení TomTom GO ESSENTIAL. V takom prípade prejdite do časti **Mapy** v ponuke Nastavenia a prevezmite si mapu znova.

Aktualizácie Map Share

Tieto aktualizácie sú vytvorené zo zmien vykonaných a zdieľaných ďalšími používateľmi zariadení TomTom a obsahujú nasledujúce zmeny alebo aktualizácie:

- Obmedzenia rýchlosti
- Názvy ulíc
- Nedávno zablokované a odblokované zátarasy
- Smery premávky
- Obmedzenia odbočovania

Viac informácií nájdete v časti Map Share.

Aktualizácie rýchlostných radarov

Ak vám zariadenie ponúkne aktualizáciu rýchlostných radarov, môžete si vybrať na mape krajiny, ktoré chcete aktualizovať.

Hlasy

V rámci aktualizácií vám tiež môžeme ponúknuť nové hlasy.

Inštalácia aktualizácií a noviniek

Poznámka: Ak nie je k dispozícii sieť Wi-Fi alebo nie je stabilná, zobrazia sa pokyny na získanie aktualizácií pomocou pripojenia USB k počítaču.

Tip: V prípade aktualizácie cez Wi-Fi odporúčame nechať zariadenie pripojené k zdroju napájania.

Tip: Pri preberaní aktualizácie môžete stlačením hlavného vypínača vypnúť obrazovku a šetriť tak batériu.

Ak chcete vybrať a nainštalovať aktualizácie a novinky, postupujte takto:

1. Vyberte položku **Aktualizácie a novinky**.

   Tlačidlo **Aktualizácie a novinky** zobrazuje, koľko nových aktualizácií a noviniek je k dispozícii na inštaláciu.

2. Vyberte položky a aktualizácie, ktoré chcete nainštalovať. Zoznam obsahuje položky zakúpené v internetovom obchode TomTom.

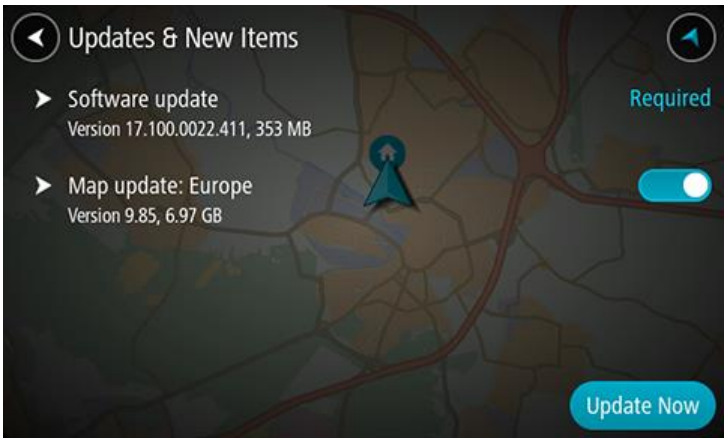

3. Po zobrazení výzvy sa prihláste do účtu TomTom.

Čo je na obrazovke

Zobrazenie mapy

Zobrazenie mapy sa zobrazuje, ak nemáte žiadnu naplánovanú trasu. Keď zariadenie TomTom GO ESSENTIAL vyhľadá vašu polohu GPS, zobrazí sa vaše aktuálne umiestnenie.

Zobrazenú mapu môžete používať rovnakým spôsobom, ako by ste prezerali bežnú papierovú mapu. V rámci mapy sa môžete pohybovať pomocou gest a zväčšovať či zmenšovať ju pomocou tlačidiel lupy.

Dôležité: Všetky prvky na mape sú interaktívne vrátane trasy a symbolov na mape – skúste čokoľvek vybrať a zistite, čo sa stane.

Tip: Kontextovú ponuku položky na mape, napríklad trasy alebo BZ, otvoríte jej výberom. Ak chcete vybrať miesto na mape, miesto označte a držte ho stlačené, až kým sa neotvorí kontextová ponuka.

Na mape sa zobrazuje vaša aktuálna poloha a mnohé iné miesta, ako sú napríklad lokality, ktoré ste uložili – napríklad položky Moje miesta.

Ak nie je naplánovaná žiadna trasa, zobrazuje sa zmenšená mapa oblasti vo vašom okolí.

Ak máte naplánovanú trasu, na mape sa zobrazuje celá trasa. Do trasy môžete priamo na mape pridávať zastávky. Keď vyrazíte, zobrazí sa zobrazenie s navádzaním.

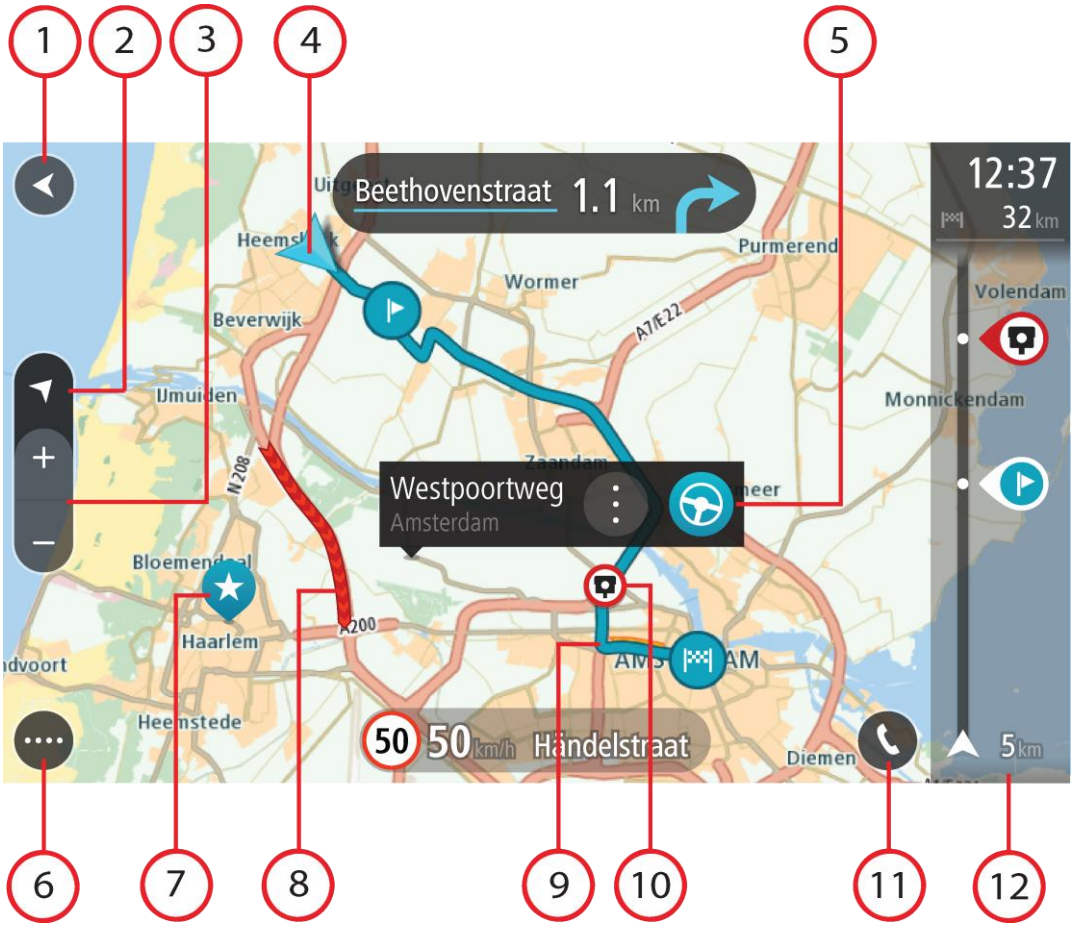

1. Tlačidlo Späť. Týmto tlačidlom sa na mape vrátite na prehľad celej trasy alebo, ak nie je naplánovaná žiadna trasa, posuniete mapu tak, aby sa vaša aktuálna poloha zobrazila v strede.
2. Tlačidlo zobrazenia. Výberom tlačidla prepnutia zobrazenia prepínate medzi zobrazením mapy a zobrazením navádzania. V zobrazení mapy sa počas jazdy malá šípka otáča a ukazuje váš smer cesty vo vzťahu k severu, pričom sever je hore.
3. Tlačidlá lupy. Pomocou tlačidiel lupy zobrazenie zväčšíte alebo zmenšíte.
4. Súčasná poloha. Tento symbol označuje vašu aktuálnu polohu. Jeho výberom polohu pridáte medzi položky Moje miesta alebo spustíte vyhľadávanie položiek blízko vašej aktuálnej polohy.

   Poznámka: Ak zariadenie TomTom GO ESSENTIAL nedokáže vyhľadať vašu polohu, je tento symbol sivý.

   Poznámka: Symbol aktuálnej polohy nie je možné zmeniť.
5. Vybraté miesto. Stlačením a podržaním vyberiete miesto na mape. Výberom tlačidla kontextovej ponuky zobrazíte možnosti pre dané miesto alebo výberom tlačidla **Jazda** naplánujete trasu na toto miesto.
6. Tlačidlo hlavnej ponuky. Výberom tlačidla hlavnej ponuky otvoríte hlavnú ponuku.
7. Symboly mapy. Tieto symboly na mape slúžia na zobrazenie vášho cieľového miesta a uložených miest:

- Vaše cieľové miesto.
- Vaše miesto domova. Miesto domova môžete nastaviť v časti Moje miesta.
- Vaše miesto zamestnania. Miesto zamestnania môžete nastaviť v ponuke Moje miesta.
- Zastávka na trase.
- Miesto uložené v Mojich miestach.
- Označené miesto.
- Po dokončení vyhľadávania bodov BZ v blízkosti cieľového miesta a zobrazení výsledkov na mape sa menej dôležité body BZ zobrazia ako čierne špendlíky s bielymi krížikmi.
- Symboly na zobrazenie miest komunitných BZ. Výberom symbolu na mape otvorte kontextovú ponuku a následne stlačením tlačidla ponuky zobrazte zoznam ponúkaných úkonov.

8. Informácie o premávke. Vybratím dopravného problému zobrazíte viac informácií.

   Poznámka: Informácie o premávke sú dostupné, iba ak má zariadenie TomTom GO ESSENTIAL TomTom Traffic.

9. Vaša trasa, ak máte naplánovanú trasu. Výberom trasy ju môžete vymazať, zmeniť jej typ, pridať zastávku alebo uložiť zmeny.
10. Rýchlostné radary alebo nebezpečné zóny na trase. Výberom symbolu rýchlostného radaru alebo nebezpečnej zóny zobrazíte ďalšie informácie.
11. Lišta trasy. Lišta trasy sa zobrazí, keď máte naplánovanú trasu.

Zobrazenie s navádzaním

Zobrazenie s navádzaním slúži na navádzanie po trase k vášmu cieľovému miestu. Zobrazenie s navádzaním sa zobrazí, keď sa vydáte na cestu. Zobrazuje sa vaša aktuálna poloha, ale aj informácie o okolí trasy, v niektorých mestách aj s 3D modelmi budov.

Poznámka: 3D modely budov v zobrazení s navádzaním nie sú dostupné pre všetky zariadenia.

Zobrazenie s navádzaním je štandardne vo formáte 3D. Ak chcete zobraziť 2D mapu, ktorá sa bude pohybovať vaším smerom cesty, zmeňte predvolené nastavenia formátov 2D a 3D.

Tip: Keď ste si naplánovali trasu a zobrazí sa zobrazenie s navádzaním 3D, po stlačení tlačidla prepnutia zobrazenia môžete zmeniť zobrazenie mapy a využívať interaktívne funkcie.

Keď zariadenie TomTom GO ESSENTIAL spustíte prepnutím z režimu spánku a máte naplánovanú trasu, zobrazí sa zobrazenie s navádzaním s vašou súčasnou polohou.

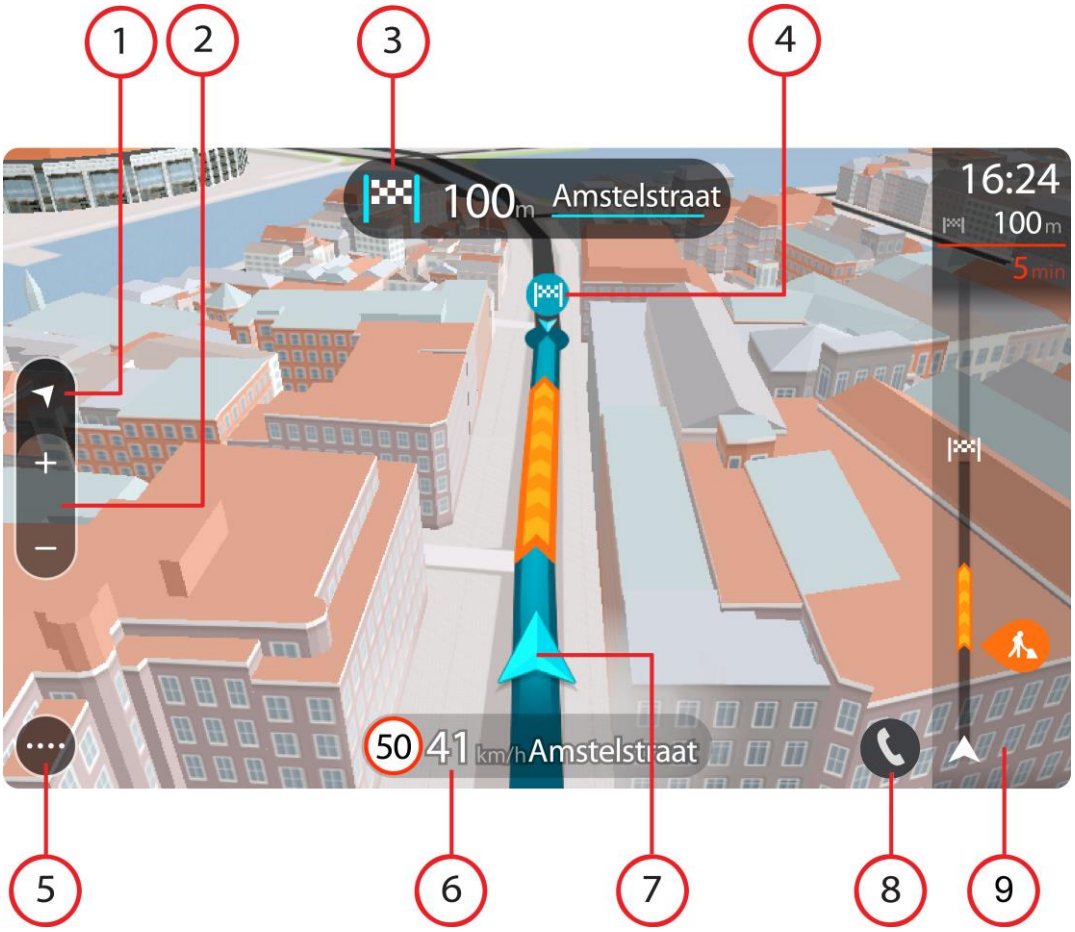

1. Tlačidlo zobrazenia. Výberom tlačidla prepnutia zobrazenia prepínate medzi zobrazením mapy a zobrazením navádzania. V zobrazení s navádzaním sa počas jazdy malá šípka otáča a ukazuje váš smer cesty vo vzťahu k severu, pričom hore je sever.
2. Tlačidlá lupy. Pomocou tlačidiel lupy zobrazenie zväčšíte alebo zmenšíte.

   Tip: Na niektorých zariadeniach môžete tiež zobrazenie zväčšiť a zmenšiť roztiahnutím a stiahnutím dvoch prstov.
3. Panel s pokynmi. Na tomto paneli sa zobrazujú nasledujúce informácie:
   - Smer najbližšieho odbočenia.
   - Vzdialenosť do najbližšieho odbočenia.
   - Názov nasledujúcej cesty na vašej trase.
   - Navádzanie do pruhov na niektorých križovatkách.

   Poznámka: Zoznam podrobných textových pokynov pre naplánovanú trasu zobrazíte výberom panela s pokynmi.

4. Symboly trasy. Na trase sa pomocou symbolov zobrazuje vaša počiatočná lokalita, zastávky a cieľové miesto.
5. Tlačidlo hlavnej ponuky. Výberom tlačidla hlavnej ponuky zobrazíte hlavnú ponuku.
6. Panel rýchlosti. Na tomto paneli sa zobrazujú nasledujúce informácie:
   - Obmedzenie rýchlosti na danom mieste.
   - Vaša aktuálna rýchlosť. Ak obmedzenie rýchlosti prekračujete o viac ako 5 km/h alebo 3 mph, panel rýchlosti sa sfarbí na červeno. Ak obmedzenie rýchlosti prekračujete o menej ako 5 km/h alebo 3 mph, panel rýchlosti sa sfarbí na oranžovo.
   - Názov ulice, na ktorej sa nachádzate.
   - Tlačidlo na ohlásenie rýchlostného radaru alebo rizikovej zóny.
7. Súčasná poloha. Tento symbol označuje vašu aktuálnu polohu. Vyberte symbol alebo panel rýchlosti a otvorí sa stručnú ponuku.

   Poznámka: Ak zariadenie TomTom GO ESSENTIAL nedokáže vyhľadať vašu polohu, je tento symbol sivý.

   Poznámka: Symbol aktuálnej polohy nie je možné zmeniť.
8. Lišta trasy. Lišta trasy sa zobrazí, keď máte naplánovanú trasu.

Lišta trasy

Lišta trasy sa zobrazí, keď máte naplánovanú trasu. Nad ňou sa nachádza panel s informáciami o príjazde a pod ňou panel so symbolmi.

Tip: Môžete si vybrať aj zobrazenie širšej lišty trasy s dodatočnými informáciami o trase (nie je k dispozícii vo všetkých zariadeniach alebo aplikáciách).

Poznámka: Vzdialenosť smerom vpred zobrazovaná na lište trasy závisí od celkovej dĺžky trasy.

Panel s informáciami o príjazde zobrazuje tieto informácie:

Tip: Ak je vaše cieľové miesto v inom časovom pásme, na paneli s informáciami o príjazde budete vidieť znamienko plus (+) alebo mínus (–) a časový rozdiel v hodinách a polhodinách. Odhadovaný čas príjazdu je miestny čas vo vašom cieľovom mieste.

- Odhadovaný čas, kedy dorazíte do cieľového miesta.
- Čas potrebný na príchod do cieľového miesta z vášho aktuálneho miesta.
- V blízkosti zástavky cieľového miesta sa zobrazuje parkovacie tlačidlo, ak je blízko cieľového miesta možnosť parkovania.

Ak máte na trase naplánované zastávky, výberom tohto panelu prepnete medzi zobrazením informácií o nasledujúcej zastávke a cieľovom mieste.

Sami môžete vybrať, aké informácie sa budú zobrazovať na paneli s informáciami o príjazde.

Dopravná situácia – ak zariadenie TomTom GO ESSENTIAL nedostáva informácie o premávke, pod panelom s informáciami o príchode sa zobrazí symbol premávky s krížikom.

Na tomto paneli sa pomocou symbolov zobrazujú nasledujúce informácie:

- Rýchlejšia trasa, ak je na vašej trase premávka.
- Zastávky na trase.

  Tip: Zastávku rýchlo odstránite tak, že ju vyberiete na lište trasy a použijete kontextovú ponuku.

- Čerpacie stanice priamo na trase.
- Incidenty TomTom Traffic.
- Rýchlostné radary a Rizikové zóny TomTom.
- Odpočívadlá priamo na trase.

Môžete si vybrať informácie, ktoré uvidíte na trase.

Tieto symboly sa zobrazujú v poradí, v akom sa vyskytujú na trase. V prípade dopravných udalostí symboly jednotlivých problémov prepínajú medzi zobrazením typu udalosti a časom zdržania v minútach. Výberom symbolu zobrazíte ďalšie informácie o jednotlivých zastávkach, incidentoch či rýchlostných radaroch. Ak sa viacero symbolov zobrazí na sebe, výberom symbolov priblížite lištu trasy, takže sa na nej jednotlivé symboly zobrazia samostatne. Potom si môžete vybrať želaný symbol.

Nad týmito symbolmi sa zobrazuje celkový čas zdržania v dôsledku dopravných zápch, počasia a iných problémov na trase vrátane informácií z histórie používania ciest.

Celkový zoznam jednotlivých typov problémov nájdete v časti Dopravné problémy.

Spodná časť lišty trasy predstavuje vašu súčasnú polohu a zobrazuje vzdialenosť k najbližšej udalosti na vašej trase. Po zapnutí nastavenia môžete navyše zobraziť aktuálny čas.

Poznámka: Niektoré dopravné problémy sa nemusia zobrazovať, aby bola lišta trasy lepšie čitateľná. Tieto problémy sú menej dôležité a spôsobujú len krátke zdržanie.

Na lište trasy sa zároveň zobrazuje hlásenie o stave, napríklad **Hľadá sa najrýchlejšia trasa** alebo **Prehráva sa náhľad trasy**.

Vzdialenosti a lišta trasy

Vzdialenosť smerom vpred na lište trasy závisí od celkovej dĺžky trasy alebo vzdialenosti zostávajúcej na trase.

- Ak zostáva vzdialenosť väčšia ako 50 km (31 míľ), zobrazuje sa iba nasledujúcich 50 km (31 míľ). Ikona cieľového miesta sa nezobrazuje.

  Tip: Lištu trasy môžete posúvať, a zobraziť tak celú trasu (nie je k dispozícii v operačnom systéme iOS).

- Ak zostáva vzdialenosť od 10 km (6 míľ) do 50 km (31 míľ), zobrazuje sa celková vzdialenosť. V hornej časti lišty trasy sa zobrazuje pevne umiestnená ikona cieľového miesta.
- Ak zostáva vzdialenosť menšia ako 10 km (6 míľ), zobrazuje sa celková vzdialenosť. Približovaním k cieľovému miestu sa ikona cieľového miesta posúva dole smerom k šípke.

Vo vrchnej polovici lišty trasy sa zobrazuje dvojnásobná vzdialenosť ako v spodnej polovici tak, ako je uvedené v nasledujúcich príkladoch:

- Zostávajúca vzdialenosť 50 km na lište trasy sa rozdelí na 34 km (21 míľ) vo vrchnej časti a 16 km (9 míľ) v spodnej časti.
- Zostávajúca vzdialenosť 10 km na lište trasy sa rozdelí na 6,6 km (4 míle) vo vrchnej časti a 3,3 km (2 míle) v spodnej časti.

Lišta trasy sa počas jazdy neustále aktualizuje.

Stručná ponuka

Ak chcete otvoriť stručnú ponuku, vyberte symbol súčasnej polohy alebo panel rýchlosti v zobrazení s navádzaním.

Potom môžete vykonávať nasledujúce činnosti:

- Označiť miesto
- Nahlásiť nový rýchlostný radar
- Zmeniť obmedzenie rýchlosti
- Vyhnúť sa zátarase
- Zobraziť svoju súčasnú pozíciu alebo zemepisnú šírku/dĺžku, ak nie ste na pomenovanej ceste.

Navigačné tlačidlá

V zobrazení mapy alebo zobrazení s navádzaním výberom tlačidla hlavnej ponuky otvorte hlavnú ponuku.

Na obrazovke hlavnej ponuky sú okrem iných tlačidiel a symbolov k dispozícii nasledujúce navigačné tlačidlá:

Poznámka: Nie všetky zariadenia podporujú všetky funkcie.

Hľadať/Cieľ jazdy 	Pomocou tohto tlačidla môžete vyhľadávať adresy, miesta alebo body záujmu a následne k nim naplánovať trasu. **Poznámka**: Tlačidlo **Hľadať** slúži na Rýchle vyhľadávanie. Tlačidlo **Cieľ jazdy** slúži na Podrobné vyhľadávanie.
Adresa 	V ponuke **Cieľ jazdy** môžete pomocou tohto tlačidla vyhľadávať adresy a následne k danému miestu naplánovať trasu.

Bod záujmu 	V ponuke **Cieľ jazdy** môžete pomocou tohto tlačidla vyhľadávať body záujmu a následne k danému miestu naplánovať trasu.
Zemepisná dĺžka/šírka 	V ponuke **Cieľ jazdy** môžete pomocou tohto tlačidla vyhľadávať súradnice zemepis. dĺžky/šírky a následne k danému miestu naplánovať trasu.
Jazda domov 	Toto tlačidlo vyberte, ak chcete, aby vás zariadenie navigovalo do miesta domova. Ak sa toto tlačidlo nenachádza v hlavnej ponuke, prejdite do časti Moje miesta a nastavte svoje miesto domova.
Jazda do práce 	Toto tlačidlo vyberte, ak chcete, aby vás zariadenie navigovalo do miesta zamestnania. Ak sa toto tlačidlo nenachádza v hlavnej ponuke, prejdite do časti Moje miesta a nastavte svoje miesto zamestnania.
Posledné cieľové miesto 	Výberom tohto tlačidla otvoríte zoznam posledných cieľových miest. Ak chcete naplánovať trasu do niektorého z posledných cieľových miest, vyberte dané miesto.
Aktuálna trasa 	Týmto tlačidlom vymažete alebo zmeníte naplánovanú trasu.

Moje miesta	Týmto tlačidlom zobrazíte svoje uložené miesta.
Moje trasy	Výberom tohto tlačidla zobrazíte svoje uložené trasy.
Nahrávať trasu	Výberom tohto tlačidla spustíte alebo zastavíte nahrávanie trasy
Ovládanie hlasom	Týmto tlačidlom spustíte ovládanie hlasom. **Tip**: Ovládanie hlasom môžete spustiť aj vyslovením frázy na aktiváciu.
Parkovanie	Týmto tlačidlom vyhľadáte parkoviská.
Čerpacia stanica	Týmto tlačidlom vyhľadáte čerpacie stanice.
Nahlásiť radar	Týmto tlačidlom nahlásite rýchlostný radar.

Kontakty	Ak chcete synchronizovať telefónny zoznam z telefónu do zariadenia, vyberte toto tlačidlo.
	Výberom tohto tlačidla otvoríte ponuku nastavení. **Tip**: To access settings and the status of your services quickly, select the menu bar at the top of the main menu. In portrait mode, you can also tap the icons down the right hand side.

Rýchly prístup k nastaveniam

Ak chcete rýchlo prejsť na nastavenia, poklepnite na panel ponuky v hornej časti hlavnej ponuky.

Tip: Pri zobrazení na výšku môžete tiež poklepať na ikony na pravej strane.

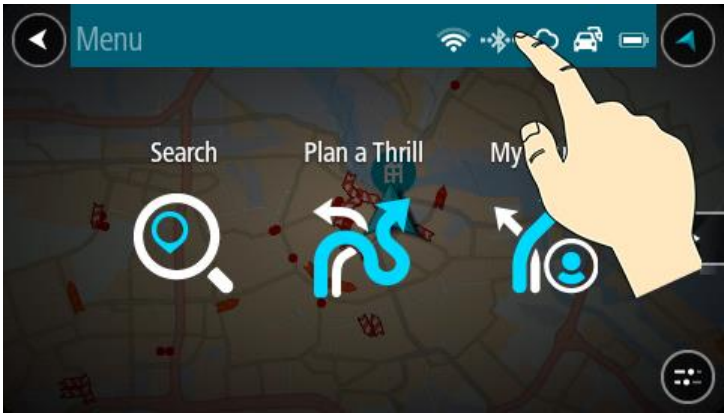

Otvorí sa obrazovka rýchleho prístupu.

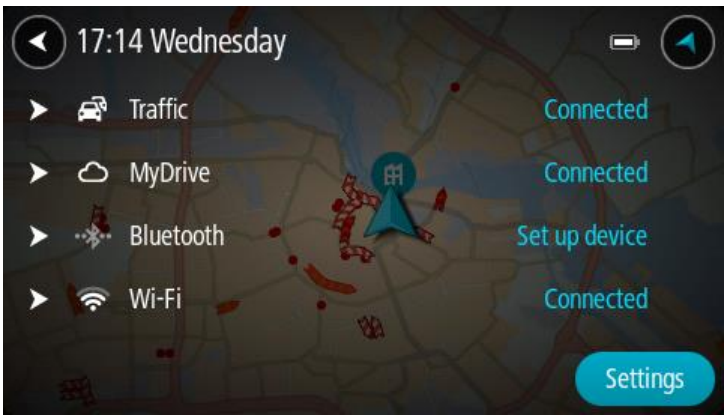

Zobrazí sa stav služieb vrátane Premávky, služby MyDrive a pripojení Bluetooth a Wi-Fi.

Po výbere služby sa zobrazia ďalšie informácie o stave pripojenia alebo o tom, ako sa pripojiť (ak nemáte aktívne pripojenie).

Ak chcete prejsť na úplnú ponuku Nastavenia, vyberte **Nastavenia**.

Menšie tlačidlá a symboly

V zobrazení mapy alebo zobrazení s navádzaním výberom tlačidla hlavnej ponuky otvorte hlavnú ponuku.

Na obrazovke hlavnej ponuky sú okrem navigačných tlačidiel k dispozícii nasledujúce tlačidlá a symboly:

	Výberom tohto tlačidla otvoríte ponuku pomocníka. Ponuka Pomoc obsahuje informácie, ktoré vám pomôžu pri používaní zariadenia TomTom GO ESSENTIAL. Nájdete tu aj ďalšie informácie o vašom zariadení, napríklad verziu máp, sériové číslo zariadenia a právne informácie.
	Výberom tohto tlačidla môžete meniť poradie tlačidiel v hlavnej ponuke.
	Výberom tohto tlačidla sa vrátite do predchádzajúceho okna.
	Výberom tohto tlačidla sa vrátite do zobrazenia mapy alebo zobrazenia s navádzaním.
	Tento symbol informuje o stave pripojenia zariadenia pomocou rozhrania Bluetooth k vášmu telefónu.
	Tento symbol informuje o úrovni nabitia batérie v zariadení TomTom GO ESSENTIAL.
	Tento symbol informuje, že zariadenie TomTom GO ESSENTIAL je pripojené k službe Informácie o premávke.
	Tento symbol informuje, že zariadenie TomTom GO ESSENTIAL nie je pripojené k službe Informácie o premávke.
	Tento symbol informuje, že zariadenie TomTom GO ESSENTIAL je pripojené k aplikácii MyDrive.
	Tento symbol informuje, že zariadenie TomTom GO ESSENTIAL nie je pripojené k aplikácii MyDrive.
	Tento symbol indikuje, že vaše zariadenie je pripojené k internetu prostredníctvom rozhrania Wi-Fi.

	Tento symbol indikuje, že vaše zariadenie nie je pripojené k internetu prostredníctvom rozhrania Wi-Fi.
	Toto tlačidlo informuje, že budete počuť hovorené pokyny. Výberom tohto tlačidla vypnete hovorené pokyny. Odteraz nebudete počuť hovorené pokyny k trase, ale stále budete počuť rôzne informácie, ako sú informácie o premávke a výstražné zvuky. **Tip**: Môžete si vybrať, aké pokyny chcete počuť. V ponuke nastavení vyberte položku Hlasy a tu vyberte pokyny, ktoré chcete počuť.
	Toto tlačidlo informuje, že nebudete počuť hovorené pokyny. Výberom tohto tlačidla zapnete hovorené pokyny.
	Toto tlačidlo informuje, že displej používa denné farby. Výberom tohto tlačidla môžete znížiť jas displeja a zobraziť mapu v tmavších farbách. Počas jazdy v noci alebo v tmavom tuneli je jednoduchšie a menej rozptyľujúce sledovať displej, ak je jas stlmený. **Tip**: Zariadenie automaticky prepína medzi dennými a nočnými farbami v závislosti od aktuálneho času. Ak chcete túto funkciu vypnúť, v ponuke Nastavenia vyberte položku Vzhľad, potom položku Displej a vypnite položku **Keď sa zotmie, prepnúť na nočné farby**.
	Toto tlačidlo informuje, že displej používa nočné farby. Výberom tohto tlačidla môžete zvýšiť jas displeja a zobraziť mapu vo svetlejších farbách.
	Toto tlačidlo informuje, že máte zapnuté prijímanie správ. Výberom tohto tlačidla vypnete správy pre aktuálnu reláciu.
	Toto tlačidlo informuje, že nebudete prijímať správy. Ak chcete správy znova zapnúť, vyberte ho.

Ovládanie hlasitosti

V zobrazení mapy alebo zobrazení s navádzaním výberom tlačidla hlavnej ponuky otvorte hlavnú ponuku.

Výberom a posunutím ovládania hlasitosti upravte hlasitosť hlasových pokynov a výstrah. Ovládaním hlasitosti sa zmení hlasitosť výstrah, aj ak sú hlasové pokyny vypnuté.

Používanie gest

Zariadenie TomTom GO ESSENTIAL môžete ovládať gestami.

V tejto používateľskej príručke sa dozviete, ako ovládať zariadenie TomTom GO ESSENTIAL gestami. Nižšie nájdete popis každého gesta.

Dvojité poklepanie

Dvakrát rýchlo za sebou sa jedným prstom dotknite obrazovky.

Príklad použitia gesta: zväčšenie mapy.

Potiahnutie

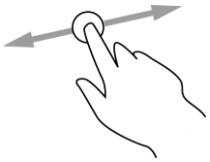

Položte prst na obrazovku a potiahnite ním po obrazovke.

Príklad použitia gesta: posúvanie mapy.

Rýchle potiahnutie

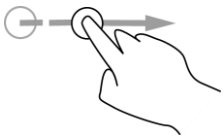

Špičkou jedného prsta rýchlo potiahnite po obrazovke.

Príklad použitia gesta: posúvanie mapy o veľké vzdialenosti.

Tip: Rýchle potiahnutie nie je dostupné pre všetky zariadenia.

Stlačenie a podržanie

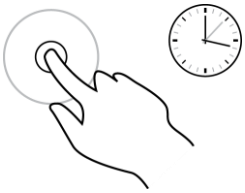

Položte jeden prst na obrazovku na dlhšie ako 0,5 sekundy.

Príklad použitia gesta: otvorenie kontextovej ponuky pre miesto na mape.

Približovanie dvoma prstami

Priložte na obrazovku palec a ukazovák. Ich vzájomným oddialením zobrazenie zväčšíte, priblížením ho zmenšíte.

Príklad použitia gesta: zväčšovanie a zmenšovanie mapy.

Tip: Približovanie dvoma prstami nie je možné na všetkých zariadeniach. Ak nefunguje približovanie dvoma prstami, na zväčšovanie a zmenšovanie používajte tlačidlá lupy.

Poklepanie alebo výber

Jedným prstom poklepte na obrazovku.

Príklad použitia gesta: výber položky v hlavnej ponuke.

Zmena veľkosti textu a tlačidiel

Môžete zmeniť veľkosť textu a tlačidiel, ktoré vidíte na obrazovke, napríklad ak chcete, aby sa text jednoduchšie čítal a tlačidlá ľahšie používali.

Poznámka: táto funkcia je dostupná iba na zariadeniach s obrazovkami veľkosti 15 cm alebo viac.

Ak chcete zmeniť veľkosť textu a tlačidiel, vyberte v hlavnej ponuke tlačidlo **Nastavenia**, potom položku **Vzhľad** a položku **Veľkosť textu a tlačidiel**. Na aplikovanie zmeny je potrebné zariadenie reštartovať.

Zmena poradia tlačidiel v hlavnej ponuke

Ak chcete zmeniť poradie tlačidiel v hlavne ponuke podľa vlastných preferencií, postupujte takto:

1. Výberom tlačidla hlavnej ponuky otvorte hlavnú ponuku.

2. Stlačte a na dve sekundy podržte tlačidlo, ktoré chcete presunúť.

   Tip: Môžete tiež vybrať tlačidlo Upraviť v hlavnej ponuke.

   Zobrazí sa tlačidlo ponuky so šípkami doprava a doľava.
3. Pomocou tlačidiel so šípkami doľava a doprava presuňte požadované tlačidlo na novú pozíciu v ponuke.
4. Podľa potreby vyberte a presuňte aj iné tlačidlá.
5. Vyberte položku **Hotovo**.

Premávka

Informácie o službe TomTom Traffic

TomTom Traffic je službou TomTom, ktorá poskytuje informácie o premávke v reálnom čase.

Spolu s údajmi histórie používania ciest vám zariadenie TomTom Traffic prostredníctvom aktuálnych informácií o miestnej premávke a počasí pomáha naplánovať optimálnu trasu do cieľového miesta.

Váš TomTom GO ESSENTIAL pravidelne získava informácie o zmenách premávky. Ak sa na vašej trase vyskytnú dopravné zápchy, hustý dážď, sneženie alebo iné dopravné problémy, zariadenie TomTom GO ESSENTIAL vám ponúkne možnosť znovu naplánovať trasu a vyhnúť sa zdržaniu.

Dôležité: Keď sa blížite k rýchlejšej alternatívnej trase, objaví sa ďalšie upozornenie na lište trasy a alternatívnu trasu si môžete prehľadne zobraziť v zobrazení s navádzaním alebo v zobrazení mapy. Ak chcete prijať rýchlejšiu trasu, keď sa priblížite k alternatívnej trase, jednoducho k nej odbočte a vaše zariadenie ju zvolí.

Aby ste na zariadení TomTom GO ESSENTIAL mohli využívať služby TomTom, musí byť pripojené k internetu. K internetu sa môžete pripojiť pomocou jedného z nasledujúcich spôsobov:

- Prostredníctvom trvalého pripojenia priamo zo zariadenia TomTom GO ESSENTIAL. Tieto navigačné zariadenia sa nazývajú „neustále pripojené“ zariadenia.
- Prostredníctvom pripojenia pomocou smartfónu. Tieto zariadenia sa nazývajú zariadenia „pripojené smartfónom“.
- Wi-Fi.

Poznámka: Niektoré služby TomTom možno nebudú k dispozícii vo vašej súčasnej polohe.

Tip: To access settings and the status of your services quickly, select the menu bar at the top of the main menu. In portrait mode, you can also tap the icons down the right hand side.

Čo je služba RDS-TMC

Rozhlasový kanál Traffic Message Channel (TMC), známy aj ako RDS-TMC, vysiela informácie o premávke v podobe rozhlasového signálu a v mnohých krajinách je bezplatný.

TMC nie je služba spoločnosti TomTom, ale možno ju používať v kombinácii s prijímačom informácií o premávke RDS-TMC TomTom.

Poznámka: Služby TMC nie sú dostupné vo všetkých krajinách. Ak si chcete overiť dostupnosť služieb TMC vo svojej krajine, prejdite na adresu tomtom.com/5826.

Spoločnosť TomTom nenesie žiadnu zodpovednosť za dostupnosť ani kvalitu informácií o premávke poskytovaných prostredníctvom TMC.

Sledovanie premávky na mape

Na mape sa zobrazujú dopravné problémy. Ak sa na prekrýva niekoľko rôznych problémov, zobrazuje sa problém s najvyššou prioritou – napr. uzávierka cesty má vyššiu prioritu ako práce na ceste či uzavretý pruh.

Tip: Ak chcete zobraziť podrobnejšie informácie, vyberte problém na mape.

1. Dopravný problém vyplývajúci na vašu trasu vo vašom smere jazdy.

   Symbol alebo číslo na začiatku problému informuje o type problému alebo zdržaní v minútach, napríklad 5 minút.

   Farba problému vyjadruje rýchlosť premávky vzhľadom na maximálnu povolenú rýchlosť v danom mieste. Červená označuje najnižšiu rýchlosť. V príslušných prípadoch sú jednotlivé pásy dopravných zápch animované, aby informovali o rýchlosti premávky pri danom dopravnom probléme.

   Celkový zoznam jednotlivých typov problémov nájdete v časti Dopravné problémy.
2. Dopravný problém na trase, ale v opačnom smere jazdy.
3. Dopravné problémy na ceste, ktoré nie je možné zobraziť pri aktuálnej úrovni zväčšenia.

Sledovanie premávky na trase

Informácie o dopravných problémoch na trase sa zobrazujú na lište trasy na pravej strane mapy a v zobrazeniach s navádzaním.

Lišta trasy vás počas jazdy informuje o dopravných zdržaniach, pričom prostredníctvom symbolov uvádza, kde na trase sa jednotlivé dopravné problémy nachádzajú. Pri používaní zobrazenia mapy môžete taktiež vybrať symboly na samotnej mape.

Poznámka: Ak zariadenie TomTom GO ESSENTIAL nedostáva informácie o premávke, pod panelom s informáciami o príchode sa zobrazí symbol dopravy s krížikom.

Poznámka: Niektoré dopravné problémy sa nemusia zobrazovať, aby bola lišta trasy lepšie čitateľná. Tieto problémy sú menej dôležité a spôsobujú len krátke zdržanie.

Ak chcete o niektorom probléme zobraziť viac informácií, vyberte príslušný problém na lište trasy. Zobrazí sa mapa zväčšená v mieste daného problému, pričom sa otvorí panel s podrobnými informáciami o dopravnom probléme.

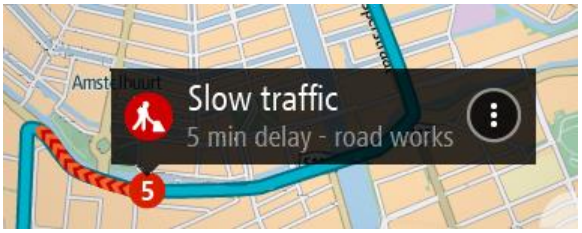

Zobrazujú sa nasledujúce informácie:

- Príčina dopravného problému – napríklad nehoda, práce na ceste, uzávierka jazdného pruhu alebo počasie.
- Závažnosť daného problému – pomalá premávka, dopravné kolóny alebo stojaca premávka.
- Čas zdržania.
- Dĺžka výskytu problému.

Celkový zoznam jednotlivých typov problémov nájdete v časti Dopravné problémy.

Výberom tlačidla Späť sa vrátite na zobrazenie s navádzaním.

Dopravné problémy

V zobrazení mapy a na lište trasy sa používajú nasledujúce symboly dopravných problémov označujúce príčinu dopravnej zápchy:

	Premávka
	Nehoda
	Nebezpečné podmienky
	Práce na ceste
	Uzávierka pruhu
	Uzávierka cesty
	Dážď
	Hmla

	Ľad alebo sneh
	Vietor

Symbol alebo číslo na začiatku problému informuje o type problému alebo zdržaní v minútach, napríklad 4 minúty.

Farba problému vyjadruje rýchlosť premávky vzhľadom na maximálnu povolenú rýchlosť v danom mieste. Červená označuje najnižšiu rýchlosť. V príslušných prípadoch sú jednotlivé pásy dopravných zápch animované, aby informovali o rýchlosti premávky pri danom dopravnom probléme.

	Rýchlosť premávky je v rozsahu 0 % až 20 % povolenej rýchlosti.
	Rýchlosť premávky je v rozsahu 20% až 40% povolenej rýchlosti.
	Rýchlosť premávky je v rozsahu 40% až 100% povolenej rýchlosti.
	Rýchlosť premávky je štandardná.
	Uzavretá cesta, žiadna premávka.

Varovanie pri priblížení k dopravnej zápche

Varovanie sa zobrazí, keď sa priblížite k dopravnej zápche. Budete upozornení niekoľkými spôsobmi:

- Na lište trasy sa zobrazí výstražný symbol.
- Na začiatku dopravnej zápchy sa zobrazenie lišty trasy priblíži.
- Na lište trasy sa zobrazuje vzdialenosť do začiatku dopravnej zápchy.
- Podľa vážnosti dopravnej zápchy sa farba cesty na lište trasy zmení na oranžovú alebo červenú.
- Ak sa príliš rýchlo približujete k dopravnej zápche, farba pozadia lišty trasy sa zmení na červenú.
- Ozve sa výstražný zvuk.

Ak chcete zmeniť spôsob varovania, v ponuke Nastavenia vyberte položku **Zvuky a varovania**.

Vyhnutie sa dopravnej zápche na vašej trase

Môžete sa vyhnúť dopravnej zápche na svojej trase.

Poznámka: Niekedy je trasa s dopravnou zápchou napriek tomu najrýchlejšia trasa.

Poznámka: Nemusí byť možné nájsť alternatívnu trasu mimo dopravnej zápchy, ak žiadna alternatíva neexistuje.

Vyhnutie sa dopravnej zápche pomocou lišty trasy

1. Na lište trasy vyberte symbol dopravnej zápchy, ktorej sa chcete vyhnúť.
   Na mape sa zobrazí dopravná zápcha.
2. Vyberte tlačidlo kontextovej ponuky.

3. V kontextovej ponuke vyberte možnosť **Vyhnúť sa**.
   Zariadenie vyhľadá novú trasu mimo dopravnej zápchy.

Vyhnutie sa dopravnej zápche pomocou mapy

1. Priblížte zobrazenie mapy a vyberte dopravnú zápchu na trase.
   Na mape sa zobrazí dopravná zápcha s panelom s informáciami.
2. Vyberte tlačidlo kontextovej ponuky.

3. Vyberte možnosť **Vyhnúť sa**.
   Zariadenie vyhľadá novú trasu mimo dopravnej zápchy.

Výber rýchlejšej trasy

Ak sa nájde rýchlejšia trasa, zobrazí sa otázka, či chcete ísť touto rýchlejšou trasou.

Tip: Ak chcete, aby sa zobrazila požiadavka výberu trasy, v časti Nastavenia vyberte v ponuke **Plánovanie trasy** položku **Umožniť výber**.

Ak ste nevybrali rýchlejšiu trasu, pri približovaní k nej sa táto trasa zobrazí v zobrazení s navádzaním zelenou farbou. Na lište trasy sa zobrazí symbol výberu.

Ak chcete vybrať rýchlejšiu trasu, vydajte sa po zobrazenej zelenej trase. V zariadení sa automaticky zobrazí nová trasa.

Ak chcete rýchlejšiu trasu ignorovať, jednoducho pokračujte v jazde po aktuálnej trase.

Ak chcete získať viac informácií o rýchlejšej trase, vyberte symbol výberu na lište trasy. Otvorí sa mapa priblížená na miesto, kde je potrebné odbočiť na novú trasu.

Navádzanie do jazdných pruhov

Poznámka: Navádzanie do jazdných pruhov nie je dostupné pre všetky križovatky vo všetkých krajinách.

Navádzanie do jazdných pruhov vám pomôže pripraviť sa na výjazdy z diaľnice a križovatky zobrazením správneho jazdného pruhu na naplánovanej trase.

Po priblížení sa k výjazdu alebo ku križovatke sa na displeji zobrazí pruh, do ktorého sa musíte zaradiť.

Tip: Ak chcete zatvoriť zobrazenie pruhov, poklepte na ľubovoľné miesto na displeji.

Môžete si vybrať rozdelenú obrazovku, kde bude vľavo zobrazenie s navádzaním a vpravo navádzanie do pruhov, alebo si na celú obrazovku zobraziť len navádzanie do pruhov. Navádzanie do pruhov môžete vypnúť. Prejdite na položku **Vzhľad** v časti Nastavenia a zmeňte nastavenie**Náhľady diaľničných výjazdov**.

Obmedzenia rýchlosti závislé od času

Niektoré obmedzenia rýchlosti môžu závisieť od času. Je napríklad možné, že rýchlostné obmedzenie v blízkosti škôl sa ráno medzi 08:00 – 09:00 a poobede medzi 15:00 – 16:00 zníži na 40 km/h alebo 25 mph. Ak je to možné, rýchlostné obmedzenie na paneli rýchlosti sa mení tak, aby tieto zmeny rýchlostných obmedzení uvádzalo správne.

Niektoré obmedzenia rýchlosti sa menia v závislosti od jazdných podmienok. Obmedzenie rýchlosti sa napríklad zníži v čase hustej premávky alebo v zlých poveternostných podmienkach. Tieto premenlivé obmedzenia rýchlosti sa na paneli rýchlosti nezobrazujú. Rýchlosť uvedená na paneli rýchlosti predstavuje maximálnu povolenú rýchlosť v dobrých jazdných podmienkach.

Dôležité: Obmedzenie rýchlosti uvedené na paneli rýchlosti má iba informačný charakter. Vždy musíte dodržiavať reálne obmedzenie rýchlosti platné pre cestu, po ktorej idete, v aktuálnych podmienkach.

Rýchle vyhľadávanie

Výber spôsobu vyhľadávania

K dispozícii sú dva typy vyhľadávania:

- **Rýchle vyhľadávanie**

  Začnite písať svoj cieľ, miesto alebo BZ a okamžite sa zobrazí zoznam názvov ulíc, miest a BZ zodpovedajúcich zadanému textu.

- **Podrobné vyhľadávanie**

  Nájdite svoj cieľ v jednoduchých krokoch. Ak hľadáte adresu, zadajte názov mesta, ulicu a číslo domu. Ak hľadáte BZ, zadajte, kde chcete hľadať, a následne typ BZ, ktorý chcete vyhľadať.

Oba typy vyhľadávania prinášajú rovnaký výsledok, takže si vyberte typ vyhľadávania, ktorý je pre vás jednoduchší.

Typ vyhľadávania môžete zmeniť v časti **Systém** v ponuke Nastavenia.

Používanie rýchleho vyhľadávania

Informácie o vyhľadávaní

LEN RÝCHLE VYHĽADÁVANIE

Pomocou funkcie vyhľadávania môžete nájsť najrôznejšie miesta a potom sa k nim nechať navigovať. Vyhľadávať môžete tieto položky:

- konkrétnu adresu, zadajte napríklad **Borodáčova 67, Bratislava**;
- neúplnú adresu, zadajte napríklad **Borodáčova Bratisl.**;
- typ miesta, zadajte napríklad **čerpacia stanica** alebo **reštaurácia**;
- miesto podľa názvu, zadajte napríklad **Starbucks**;
- PSČ, zadajte napr. **W1D 1LL** pre Oxford Street, Londýn;

> **Tip**: Ak chcete vyhľadať konkrétnu ulicu v Spojenom kráľovstve alebo v Holandsku, zadajte PSČ, potom vynechajte medzeru a zadajte číslo domu. Napríklad **1017CT 35**. V prípade iných krajín sú PSČ tvorené na základe oblastí a vo výsledkoch vyhľadávania dostanete zoznam príslušných miest, obcí a ulíc.

- mesto pre navigáciu do centra mesta, zadajte napríklad **Bratislava**;
- BZ (bod záujmu) v blízkosti vašej súčasnej polohy, zadajte napr. **reštaurácia pri mne**;
- mapcode, zadajte napríklad **WH6SL.TR10**;
- súradnice zemepisnej šírky a dĺžky, zadajte napr.:

  N 51°30′31″ W 0°08′34″;

Zadávanie hľadaných výrazov

LEN RÝCHLE VYHĽADÁVANIE

Ak chcete vyhľadávať adresy alebo body BZ, v hlavnej ponuke vyberte položku **Hľadať**. Zobrazí sa obrazovka vyhľadávania spolu s klávesnicou a týmito tlačidlami:

1. **Tlačidlo Späť**.

   Výberom tohto tlačidla sa vrátite do predchádzajúceho okna.

2. **Pole vstupu vyhľadávania**.

   Tu zadajte hľadaný výraz. Počas zadávania sa zobrazujú zhodné adresy a BZ.

   Tip: Ak stlačíte a podržíte písmenový kláves na klávesnici, získate prístup k ďalším znakom, ak sú k dispozícii. Napríklad stlačením a podržaním písmena „e“ získate prístup k znakom 3 e è é ê ë a ďalším.

   Tip: Ak chcete upraviť už zadané slovo, vyberte ho a umiestnite naň kurzor. Potom môžete zadať alebo odstrániť znaky.

3. **Tlačidlo „Hľadať typ“**

   Môžete vyhľadávať na celej aktuálnej mape alebo v konkrétnej oblasti, napríklad v meste alebo v blízkosti vášho cieľového miesta. Pomocou tohto tlačidla zmeníte typ vyhľadávania na niektorý z nasledujúcich:

   Celá mapa

   Túto možnosť vyberte, ak chcete vyhľadávať v celej aktuálnej mape bez obmedzenia okruhu na vyhľadávanie. Centrom vyhľadávania je vaša aktuálna poloha. Výsledky sa zoraďujú podľa presnosti zhody.

   V mojej blízkosti

   Túto možnosť vyberte, ak chcete vyhľadávať podľa svojej aktuálnej lokality GPS ako centra vyhľadávania. Výsledky sa zoraďujú podľa vzdialenosti.

   V meste

   Túto možnosť vyberte, ak chcete ako centrum vyhľadávania použiť mesto alebo obec. Pomocou klávesnice musíte zadať názov mesta alebo obce. Keď zo zoznamu výsledkov vyberiete mesto alebo obec, môžete vyhľadávať adresy alebo BZ v danom meste.

   Na trase

   Ak máte naplánovanú trasu, môžete pomocou tejto možnosti pozdĺž trasy vyhľadávať konkrétne typy miest, napríklad čerpacie stanice. Po vyzvaní zadajte typ miesta a jeho výberom v stĺpci napravo spustite vyhľadávanie.

   V blízkosti cieľového miesta

   Ak máte naplánovanú cestu, môžete pomocou tejto možnosti použiť cieľové miesto ako centrum vyhľadávania.

   Zemepisná dĺžka/šírka

   Túto možnosť vyberte, ak chcete zadať súradnice zemepisnej šírky a dĺžky.

4. **Tlačidlo zobrazenia**.

   Výberom tohto tlačidla sa vrátite do zobrazenia mapy alebo zobrazenia s navádzaním.

5. **Tlačidlo 123!?**.

   Vyberte toto tlačidlo, ak chcete na klávesnici použiť čísla a symboly. Výberom tlačidla =\< prepínate medzi číslami a ďalšími symbolmi. Výberom tlačidla **ABC** sa vrátite späť na všeobecnú klávesnicu.

6. **Tlačidlo rozloženia klávesnice**.

   Výberom tohto tlačidla zmeníte rozloženie klávesnice na iný jazyk. Zo zoznamu môžete vybrať až štyri rozloženia. Ak ste vybrali viac ako jedno rozloženie, výber tlačidla rozloženia klávesnice otvorí kontextové okno. V ňom môžete rýchlo prepínať medzi vybratými rozloženiami klávesnice. Stlačením a podržaním tohto tlačidla prejdete priamo na zoznam rozložení.

7. **Tlačidlo zoznam/mapa**.

   Výberom tohto tlačidla prepínate medzi zobrazením výsledkov v zozname alebo na mape.

8. **Tlačidlo Zobraziť/skryť klávesnicu**.

   Výberom tohto tlačidla zobrazíte alebo skryjete klávesnicu.

Tip: Ak chcete, aby nasledujúce zadané písmeno bolo veľké, vyberte kláves **Shift**. Ak chcete zadávať všetky písmená ako veľké, dvakrát poklepte na kláves **Shift**. Veľké písmená vypnete jedným klepnutím na kláves **Shift**.

Tip: Ak chcete zrušiť vyhľadávanie, stlačte tlačidlo zobrazenia mapy/zobrazenia s navádzaním v pravom hornom rohu obrazovky.

Práca s výsledkami vyhľadávania

LEN RÝCHLE VYHĽADÁVANIE

Výsledky vyhľadávania sa zobrazujú v dvoch stĺpcoch.

Vyhovujúce adresy a mestá sú uvedené v stĺpci vľavo a BZ, typy BZ a Places v stĺpci vpravo. Posledné cieľové miesta a uložené miesta sa tiež zobrazujú vo výsledkoch hľadania.

Tip: Ak chcete zobraziť viac výsledkov, skryte klávesnicu alebo prechádzajte nadol v zozname s výsledkami.

Tip: Medzi zobrazením výsledkov na mape alebo v zozname môžete prepínať tlačidlom zoznamu/mapy:

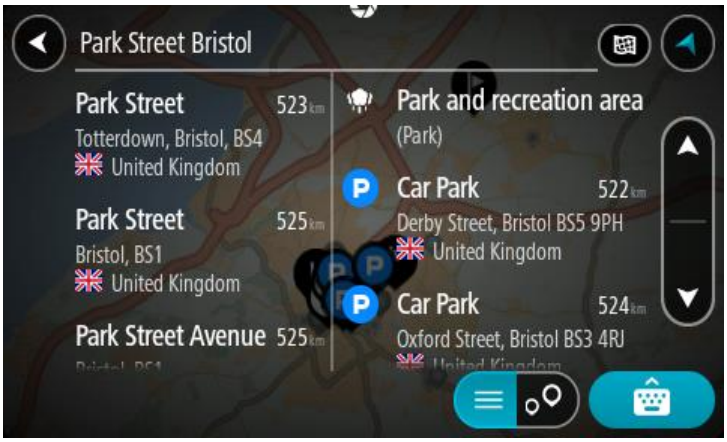

Keď vyberiete adresu z výsledkov vyhľadávania, môžete ju zobraziť na mape, pridať križovatku alebo do daného miesta naplánovať trasu. Ak chcete vyhľadať presnú adresu, môžete zadať číslo domu.

Ak výsledok zobrazíte na mape, môžete pomocou kontextovej ponuky pridať toto miesto medzi položky Moje miesta. Ak už je naplánovaná trasa, môžete toto miesto pridať na aktuálnu trasu.

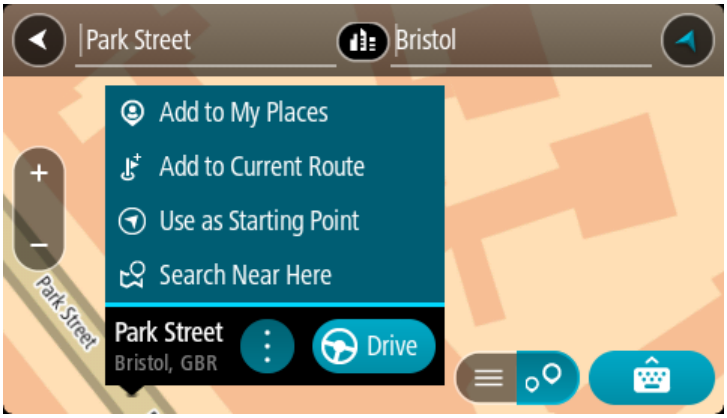

Poznámka: Najlepšie výsledky vyhľadávania sa zobrazujú na mape. Keď zobrazenie zmenšíte, postupne sa zobrazia výsledky umiestnené nižšie.

Informácie o číslach PSČ

Pri vyhľadávaní pomocou čísla PSČ závisia výsledky od typu čísla PSČ používaného v krajine, v ktorej uskutočňujete vyhľadávanie.

Používajú sa tieto typy čísel PSČ:

- PSČ, ktoré vás navigujú na ulicu alebo časť ulice.
- PSČ, ktoré vás navigujú do oblasti, ktorá pozostáva napríklad z jedného mesta, viac dedín vo vidieckej oblasti alebo mestskej časti veľkého mesta.

PSČ ulíc

Tento typ čísel PSČ používajú krajiny ako Holandsko a Spojené kráľovstvo. Pri vyhľadávaní pomocou tohto typu PSČ zadajte PSČ, vynechajte medzeru a potom môžete zadať číslo domu. Napríklad „1017CT 35“. Zariadenie potom naplánuje trasu ku konkrétnemu domu alebo budove na konkrétnej ulici.

PSČ oblastí

Tento typ čísel PSČ používajú krajiny ako Nemecko, Francúzsko a Belgicko. Pri vyhľadávaní pomocou PSČ oblastí zahŕňajú výsledky všetky ulice v mestskej časti, celú obec alebo dediny s daným PSČ.

Ak pri používaní rýchleho vyhľadávania zadáte PSČ oblasti, môžu sa zobraziť výsledky z viacerých krajín.

Poznámka: Pri vyhľadávaní PSČ oblastí sa vo výsledkoch nezobrazí iba jedna konkrétna adresa.

Napriek tomu je tento typ PSČ veľmi užitočný pri znižovaní počtu výsledkov vyhľadávania. Keď napríklad hľadáte mesto Neustadt v Nemecku, dostanete dlhý zoznam možných výsledkov. Pridaním medzery a PSČ oblasti sa zúžia výsledky na to mesto Neustadt, ktoré hľadáte.

Ďalším príkladom je situácia, keď chcete vyhľadávať v meste. Zadajte PSČ oblasti a vo výsledkoch vyhľadávania vyberte centrum mesta, ktoré hľadáte.

Čo sú kódy mapcode

LEN RÝCHLE VYHĽADÁVANIE

V krajinách, kde cesty a domy nemajú názvy ani adresy, môžete použiť kód mapcode. Kód mapcode predstavuje miesto.

Každé miesto na Zemi vrátane morských ostrovov a ropných plošín možno označiť kódom mapcode. Kódy mapcode sú krátke, ľahko sa rozoznávajú, pamätajú a odovzdávajú. Sú presné na niekoľko metrov, čo stačí pri bežnom používaní.

Na stránke mapcode.com zistite, ako nájsť kód mapcode ľubovoľného miesta.

Kódy mapcode Môžete vybrať miesto, ktoré chcete priradiť k vašej adrese, napríklad hlavný vchod alebo vchod na parkovisko.

Zoznam ikon typov BZ

Právne a finančné služby

Súd

Bankomat

Právne služby – právny poradca

Finančná inštitúcia

Právne služby – iné

Stravovacie služby

Samoobsluhe

Reštaurácia rýchleho občerstvenia

Reštaurácia

Čínska reštaurácia

Ubytovanie

Hotel alebo motel

Luxusný hotel

Kemping

Lacný hotel

Služby v núdzi

Nemocnica alebo poliklinika

Zubár

Policajná stanica

Veterinár

Lekár

Hasiči

Služby týkajúce sa automobilov

Vonkajšie parkovisko

Čerpacia stanica

Parkovanie v garáži

Umývačka áut

Predajca áut

Stanica technickej kontroly vozidiel

Požičovňa áut

Miesto na nabíjanie elektrických automobilov

Parkovisko požičovne automobilov

Autoservis

Ostatné služby

Veľvyslanectvo

Chovateľské potreby

Vládny úrad

Telekomunikácie

Spoločnosť

Komunitné služby

Pošta

Lekáreň

Obchodné centrum

Salóny krásy

Turistické informácie

Obchod

Vzdelávanie

Vysoká škola alebo univerzita

Škola

Knižnica

Spoločenské centrum

Voľný čas

Kasíno

Vinica

Divadlo

Turistická atrakcia

Kino

Zoo

Koncertná sála

Zábavný park

Múzeum

Výstavisko

Opera

Kultúrne stredisko

Nočný život

Centrum voľného času

Farma pre deti

Šport

Ihrisko

Plaváreň

Horský štít

Vodné športy

Pláž

Tenisový kurt

Park alebo rekreačná oblasť

Klzisko

Jachtársky prístav alebo nádrž

Športové centrum

Štadión

Golfové ihrisko

Náboženstvo

Kostol

Miesto bohoslužieb

Cestovanie

Železničná stanica

Horský priechod

Letisko

Vyhliadka alebo panoramatický výhľad

Terminál trajektu

PSČ

Poznámka: Nepoužíva sa vo všetkých krajinách.

Hraničný priechod

Obytná oblasť

Autobusová stanica

Stred mesta

Mýtna brána

Nabíjacie stanice pre elektrické automobily

Odpočívadlo

Nákladné parkovisko

Plánovanie trasy pomocou rýchleho vyhľadávania

Používanie predikcie cieľových miest

Čo je predikcia cieľových miest?

Vaše zariadenie TomTom GO ESSENTIAL sa dokáže naučiť vaše denné zvyky jazdenia a uložiť ich medzi obľúbené miesta. Taktiež môže navrhovať cieľové miesta, keď spustíte zariadenie z režimu spánku, napríklad pri rannej jazde do práce.

Príprava na používanie funkcie Predikcia cieľových miest

Pred tým, ako získate svoje prvé navrhované cieľové miesto, potrebuje vaše zariadenie istý čas, aby sa spoznalo vaše zvyky. Čím pravidelnejšie jazdíte so zariadením TomTom GO ESSENTIAL, tým rýchlejšie získate návrhy cieľových miest a tým presnejšie budú.

Ak chcete dostávať návrhy predpokladaných cieľových miest, musíte urobiť toto:

- Predikcia cieľových miest je v predvolenom nastavení ZAPNUTÁ. Ak však bola vypnutá, prejdite do časti Nastavenia > Systém > **Vaše informácie a ochrana osobných údajov** a zapnite možnosť **Uchovávať históriu ciest v tomto zariadení pre voliteľné funkcie**.
- Uistite sa, že nie je naplánovaná žiadna trasa.
- Ak vaše zariadenie má ovládanie hlasom, zapnite túto funkciu. Uistite sa, že hlasitosť nie je stíšená a je nastavená na hodnotu vyššiu ako 20 %.
- Niekoľko dní jazdite, plánujte pri tom trasy do obľúbených Mojich miest.

Používanie predikcie cieľových miest

Dôležité: Ak vaše zariadenie má ovládanie hlasom, môžete vysloviť Áno alebo Nie alebo vybrať tlačidlo **Áno** alebo **Nie**.

Ak sa na zariadení zobrazí výzva „Cieľové miesto X?“, kde X označuje cieľové miesto, máte 12 sekúnd na to, aby ste vybrali odpoveď Áno alebo Nie.

Tip: Ak neodpoviete Áno alebo Nie, zariadenie TomTom GO ESSENTIAL usúdi, že je vaša odpoveď kladná.

Ak chcete odpovedať kladne, vyslovte „Áno“ alebo vyberte možnosť **Áno**. Vaše zariadenie naplánuje trasu do daného cieľového miesta.

Ak chcete odpovedať záporne, vyslovte „Nie“, vyberte možnosť **Nie** alebo klepnite na obrazovku a vráťte sa na mapu.

Zapnutie alebo vypnutie predikcie cieľových miest

Funkciu predikcie cieľových miest môžete kedykoľvek zapnúť alebo vypnúť. Informácie o spôsobe vypnutia alebo zapnutia tejto funkcie nájdete v časti Plánovanie trasy a Ovládanie hlasom.

Plánovanie trasy na určitú adresu

LEN RÝCHLE VYHĽADÁVANIE

Dôležité: V záujme bezpečnosti a s cieľom vyhnúť sa rozptyľovaniu počas jazdy by ste mali vždy plánovať trasu pred samotnou jazdou.

Postup plánovania trasy na určitú adresu pomocou vyhľadávania:

1. Výberom tlačidla hlavnej ponuky otvorte hlavnú ponuku.

2. Vyberte položku **Hľadať**.

Zobrazí sa obrazovka vyhľadávania spolu s klávesnicou.

3. Pomocou klávesnice zadajte názov miesta, do ktorého chcete naplánovať trasu.

Tip: Ak stlačíte a podržíte písmenový kláves na klávesnici, získate prístup k ďalším znakom, ak sú k dispozícii. Napríklad stlačením a podržaním písmena „e“ získate prístup k znakom 3 e è é ê ë a ďalším.

Môžete vyhľadávať adresu, obec, mesto, PSČ alebo kód mapcode.

Tip: Ak chcete vyhľadať konkrétnu ulicu v Spojenom kráľovstve alebo v Holandsku, zadajte PSČ, potom vynechajte medzeru a zadajte číslo domu. Napríklad **1017CT 35**. V prípade iných krajín sú PSČ tvorené na základe oblastí a vo výsledkoch vyhľadávania dostanete zoznam príslušných miest, obcí a ulíc.

Poznámka: Pri vyhľadávaní sa hľadá v celej mape. Ak chcete zmeniť spôsob vyhľadávania, vyberte tlačidlo vpravo od poľa vyhľadávania. Potom môžete nastaviť, kde presne sa má vyhľadávať, ak chcete napríklad hľadať len pozdĺž trasy alebo v rámci mesta.

4. Počas zadávania adresy sa v riadkoch zobrazia návrhy podľa toho, čo ste už zadali. Môžete pokračovať v zadávaní alebo si vybrať spomedzi návrhov.

Tip: Ak chcete zobraziť viac výsledkov, skryte klávesnicu alebo prechádzajte nadol v zozname s výsledkami.

Tip: Medzi zobrazením výsledkov na mape alebo v zozname môžete prepínať tlačidlom zoznamu/mapy:

5. Vyberte navrhovanú adresu.

6. Zadajte číslo domu, ak ho poznáte a ešte ste ho nezadali.

Ak nemáte číslo domu, vyberte možnosť **Pridať križovatku** alebo **Ukázať na mape**.

Tip: ak zadáte číslo domu, ktoré zariadenie nenájde, farba čísla bude červená. Na tlačidle jazdy sa zobrazí najbližšie nájdené číslo domu. Môžete zadať nové číslo domu alebo vybrať položku **Jazda** a prejsť k najbližšiemu číslu domu.

7. Vyberte možnosť **Jazda**

Naplánuje sa trasa a začne sa navigácia do vášho cieľa. Keď vyrazíte na cestu, automaticky sa začne zobrazovať zobrazenie s navádzaním.

Tip: Ak je vaše cieľové miesto v inom časovom pásme, na paneli s informáciami o príjazde budete vidieť znamienko plus (+) alebo mínus (–) a časový rozdiel v hodinách a polhodinách. Odhadovaný čas príjazdu je miestny čas vo vašom cieľovom mieste.

Tip: Do už naplánovanej trasy môžete pridávať zastávky.

Tip: Trasu môžete uložiť pomocou položky Moje trasy.

Plánovanie trasy do centra mesta

LEN RÝCHLE VYHĽADÁVANIE

Dôležité: V záujme bezpečnosti a s cieľom vyhnúť sa rozptyľovaniu počas jazdy by ste mali vždy plánovať trasu pred samotnou jazdou.

Postup plánovania trasy do centra mesta pomocou vyhľadávania:

1. Výberom tlačidla hlavnej ponuky otvorte hlavnú ponuku.

2. Vyberte položku **Hľadať**.

Zobrazí sa obrazovka vyhľadávania spolu s klávesnicou.

3. Pomocou klávesnice zadajte názov mesta alebo obce, kam chcete naplánovať trasu.

Môžete vyhľadávať obec, mesto alebo PSČ.

Tip: Na vyhľadanie konkrétneho mesta môžete zadať PSČ daného mesta alebo krajinu. Ak budete napríklad vyhľadávať mesto Essen, nájde sa množstvo výsledkov. Ak budete vyhľadávať Essen 2910 alebo Essen Belgicko, toto mesto sa zobrazí v hornej časti výsledkov. Následne môžete vyhľadávať v danom meste.

Tip: Pri vyhľadávaní sa hľadá v celej mape. Ak chcete zmeniť spôsob vyhľadávania, vyberte tlačidlo typu vyhľadávania a potom vyberte možnosť vyhľadávania.

4. Počas zadávania sa v riadkoch zobrazia návrhy podľa toho, čo ste už zadali. Môžete pokračovať v zadávaní alebo si vybrať spomedzi návrhov.

   Tip: Ak chcete zobraziť viac výsledkov, skryte klávesnicu alebo prechádzajte nadol v zozname s výsledkami.

   Tip: Medzi zobrazením výsledkov na mape alebo v zozname môžete prepínať tlačidlom zoznamu/mapy:

5. V stĺpci naľavo vyberte mesto.

   Názov mesta sa zobrazuje na pravej strane poľa vstupu vyhľadávania a BZ centra mesta je uvedený nižšie v stĺpci vpravo.

6. Vyberte BZ centra mesta.

   Umiestnenie centra mesta sa zobrazí na mape.

   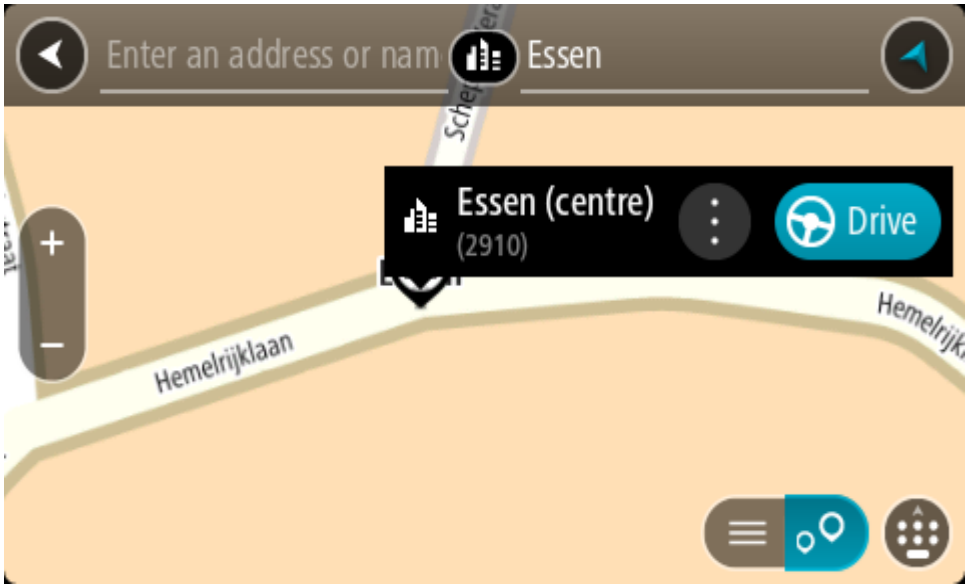

7. Vyberte možnosť **Jazda**

   Naplánuje sa trasa a začne sa navigácia do vášho cieľa. Keď vyrazíte na cestu, automaticky sa začne zobrazovať zobrazenie s navádzaním.

   Tip: Ak je vaše cieľové miesto v inom časovom pásme, na paneli s informáciami o príjazde budete vidieť znamienko plus (+) alebo mínus (–) a časový rozdiel v hodinách a polhodinách. Odhadovaný čas príjazdu je miestny čas vo vašom cieľovom mieste.

   Tip: Do už naplánovanej trasy môžete pridávať zastávky.

   Tip: Trasu môžete uložiť pomocou položky Moje trasy.

Plánovanie trasy k určitému BZ

LEN RÝCHLE VYHĽADÁVANIE

Dôležité: V záujme bezpečnosti a s cieľom vyhnúť sa rozptyľovaniu počas jazdy by ste mali vždy plánovať trasu pred samotnou jazdou.

Ak chcete pomocou vyhľadávania naplánovať trasu k BZ určitého typu alebo ku konkrétnemu BZ (bod záujmu), postupujte takto:

1. Výberom tlačidla hlavnej ponuky otvorte hlavnú ponuku.

2. Vyberte položku **Hľadať**.

   Zobrazí sa obrazovka vyhľadávania spolu s klávesnicou.

3. Pomocou klávesnice zadajte názov miesta, do ktorého chcete naplánovať trasu.

Tip: Ak stlačíte a podržíte písmenový kláves na klávesnici, získate prístup k ďalším znakom, ak sú k dispozícii. Napríklad stlačením a podržaním písmena „e“ získate prístup k znakom 3 e è é ê ë a ďalším.

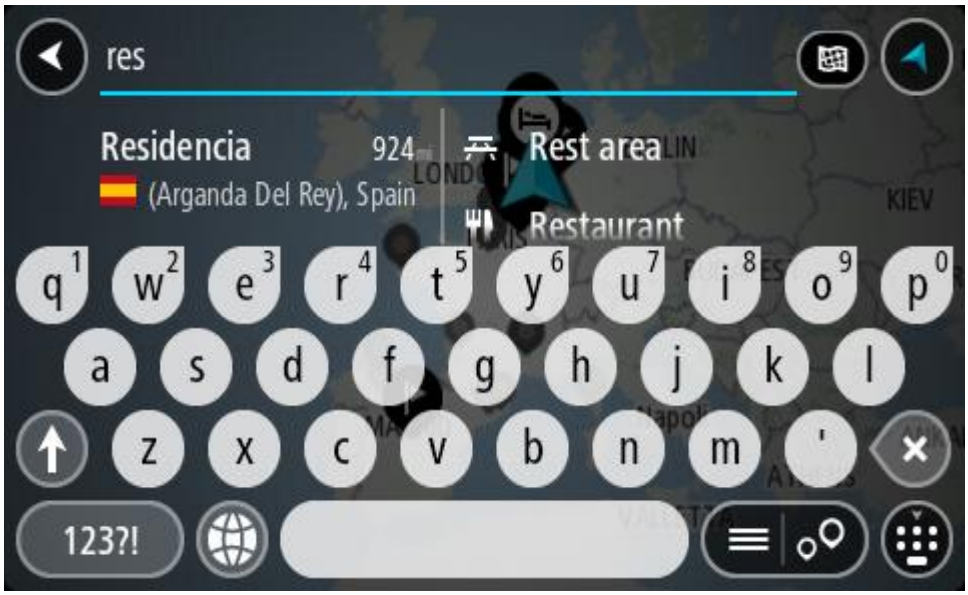

Môžete vyhľadávať typ BZ (bod záujmu), ako je napríklad reštaurácia alebo turistická atrakcia. Môžete tiež vyhľadať konkrétny BZ, napr. „Rózina pizzeria“.

Poznámka: Pri vyhľadávaní sa hľadá v celej mape. Ak chcete zmeniť spôsob vyhľadávania, vyberte tlačidlo typu vyhľadávania a potom vyberte možnosť vyhľadávania.

4. Počas zadávania sa v riadkoch zobrazia návrhy podľa toho, čo ste už zadali. Môžete pokračovať v zadávaní alebo si vybrať spomedzi návrhov.

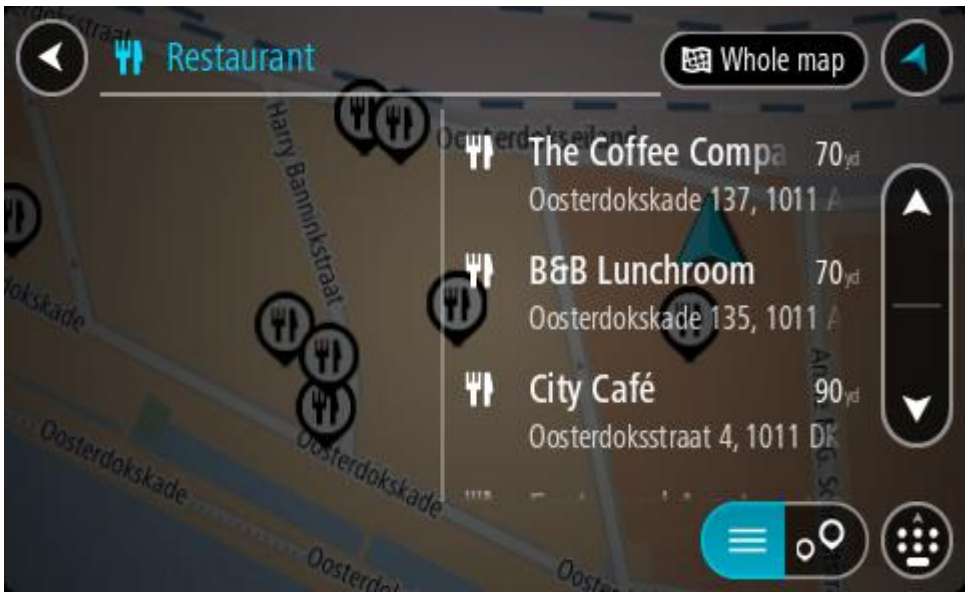

Tip: Ak chcete zobraziť viac výsledkov, skryte klávesnicu alebo prechádzajte nadol v zozname s výsledkami.

Tip: Medzi zobrazením výsledkov na mape alebo v zozname môžete prepínať tlačidlom zoznamu/mapy:

5. Vyberte typ BZ alebo individuálny BZ. Ak ste vybrali typ BZ, vyberte požadovaný BZ.

   Na mape sa zobrazí toto miesto.

6. Pre viac informácií o BZ vyberte požadovaný BZ na mape a potom vyberte tlačidlo kontextovej ponuky. V kontextovej ponuke vyberte položku **Viac informácií**.

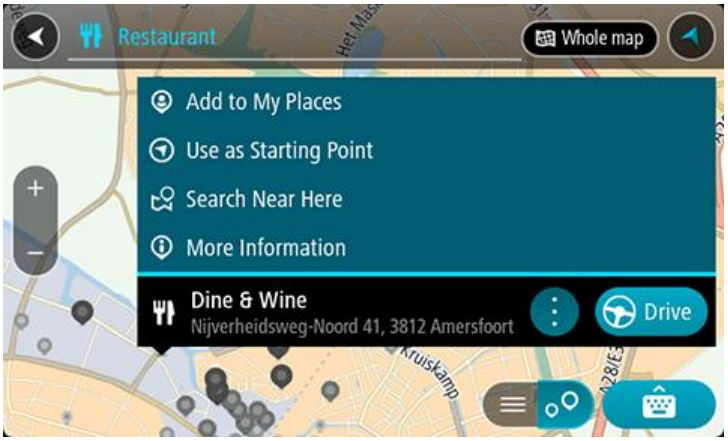

   Zobrazí sa viac informácií o BZ, napr. telefónne číslo, celá adresa a e-mail.

7. Ak chcete naplánovať trasu do tohto cieľového miesta, vyberte možnosť **Jazda**

   Naplánuje sa trasa a začne sa navigácia do vášho cieľa. Keď vyrazíte na cestu, automaticky sa začne zobrazovať zobrazenie s navádzaním.

Tip: Ak je vaše cieľové miesto v inom časovom pásme, na paneli s informáciami o príjazde budete vidieť znamienko plus (+) alebo mínus (–) a časový rozdiel v hodinách a polhodinách. Odhadovaný čas príjazdu je miestny čas vo vašom cieľovom mieste.

Tip: Do už naplánovanej trasy môžete pridávať zastávky.

Tip: Trasu môžete uložiť pomocou položky Moje trasy.

Plánovanie trasy k BZ pomocou vyhľadávania online

LEN RÝCHLE VYHĽADÁVANIE

Dôležité: V záujme bezpečnosti a s cieľom vyhnúť sa rozptyľovaniu počas jazdy by ste mali vždy plánovať trasu pred samotnou jazdou.

Poznámka: Vyhľadávanie online je dostupné iba na pripojených zariadeniach. Ak chcete prostredníctvom aplikácie TomTom GO ESSENTIAL vyhľadávať online, musíte byť pripojení k službám TomTom.

Ak vyhľadávate BZ, ale nenašli ste to, čo ste hľadali, môžete vyhľadávať cez službu TomTom Places online. BZ vyhľadávajte online takto:

1. Vyhľadajte BZ pomocou položky Vyhľadávať v hlavnej ponuke.

Výsledky vyhľadávania sa zobrazujú v dvoch stĺpcoch.

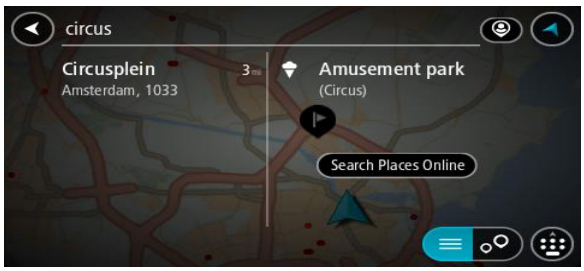

2. Vyberte položku **Vyhľadávať miesta online**.
3. Pomocou klávesnice zadajte názov BZ, ktorý chcete nájsť, a stlačte tlačidlo Hľadať na klávesnici.

Tip: Ak stlačíte a podržíte písmenový kláves na klávesnici, získate prístup k ďalším znakom, ak sú k dispozícii. Napríklad stlačením a podržaním písmena „e“ získate prístup k znakom 3 e è é ê ë a ďalším.

Môžete vyhľadávať typ BZ (bod záujmu), ako je napríklad reštaurácia alebo turistická atrakcia. Môžete tiež vyhľadať konkrétny BZ, napr. „Rózina pizzeria“.

Poznámka: Pri vyhľadávaní môžete hľadať v blízkosti súčasnej pozície, v meste alebo v blízkosti cieľa. Ak chcete zmeniť spôsob vyhľadávania, vyberte tlačidlo vpravo od poľa vyhľadávania.

Výsledky hľadania sa zobrazia v stĺpci.

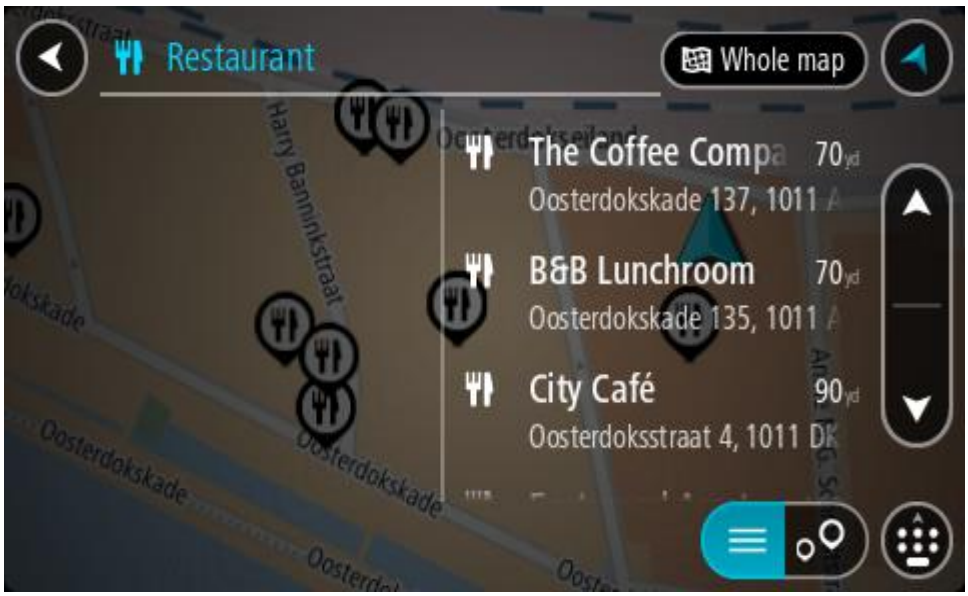

Tip: Ak chcete zobraziť viac výsledkov, skryte klávesnicu alebo prechádzajte nadol v zozname s výsledkami.

Tip: Medzi zobrazením výsledkov na mape alebo v zozname môžete prepínať tlačidlom zoznamu/mapy:

4. Vyberte BZ zo zoznamu.

Na mape sa zobrazí toto miesto.

5. Pre viac informácií o BZ vyberte požadovaný BZ na mape a potom vyberte tlačidlo kontextovej ponuky. V kontextovej ponuke vyberte položku **Viac informácií**.

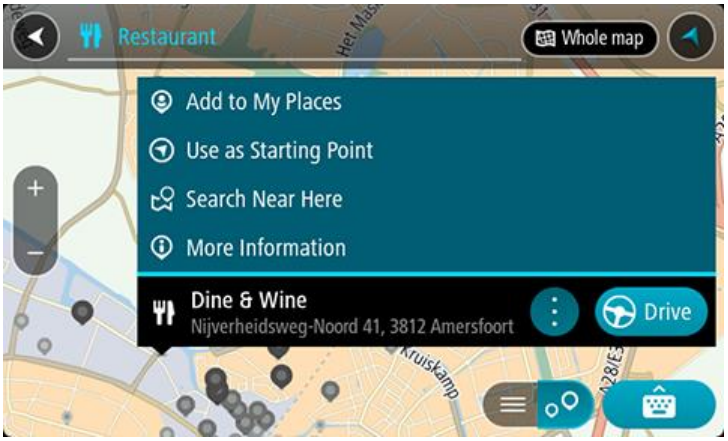

Zobrazí sa viac informácií o BZ, napr. telefónne číslo, celá adresa a e-mail.

6. Ak chcete naplánovať trasu do tohto cieľového miesta, vyberte možnosť **Jazda**

   Naplánuje sa trasa a začne sa navigácia do vášho cieľa. Keď vyrazíte na cestu, automaticky sa začne zobrazovať zobrazenie s navádzaním.

Tip: Ak je vaše cieľové miesto v inom časovom pásme, na paneli s informáciami o príjazde budete vidieť znamienko plus (+) alebo mínus (–) a časový rozdiel v hodinách a polhodinách. Odhadovaný čas príjazdu je miestny čas vo vašom cieľovom mieste.

Tip: Do už naplánovanej trasy môžete pridávať zastávky.

Tip: Trasu môžete uložiť pomocou položky Moje trasy.

Plánovanie trasy pomocou mapy

Dôležité: V záujme bezpečnosti a s cieľom vyhnúť sa rozptyľovaniu počas jazdy by ste mali vždy plánovať trasu pred samotnou jazdou.

Postup plánovania trasy pomocou mapy:

1. Posúvajte sa na mape a približujte ju, kým sa nezobrazí cieľové miesto, do ktorého sa chcete nechať navigovať.

Tip: Môžete tiež výberom symbolu mapy otvoriť kontextovú ponuku a následne výberom tlačidla **Jazda** naplánovať trasu do tohto miesta.

2. Keď na mape nájdete požadované cieľové miesto, vyberte ho stlačením a podržaním obrazovky na zhruba jednu sekundu.

   Zobrazí sa kontextová ponuka s najbližšou adresou.

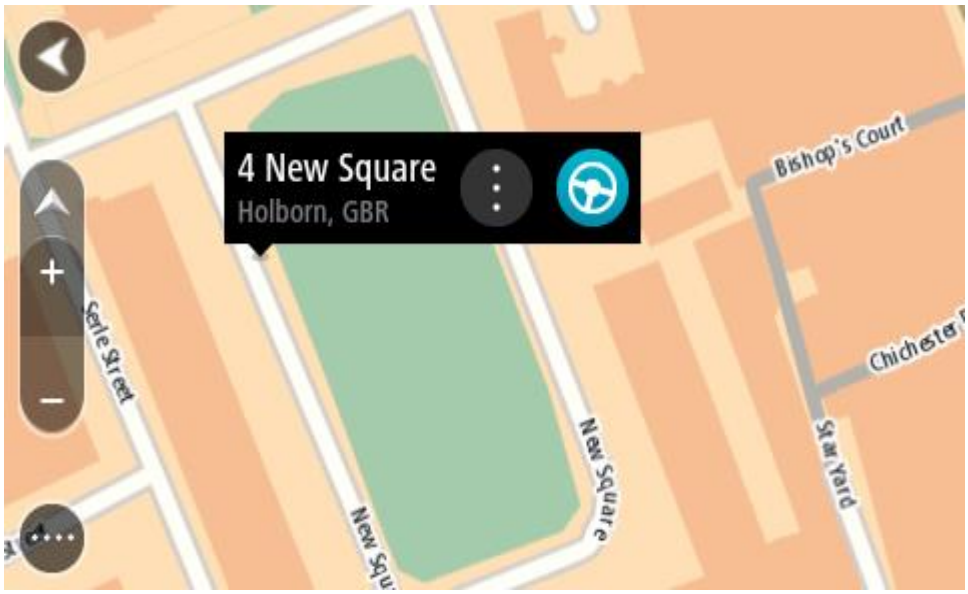

3. Ak chcete naplánovať trasu do tohto cieľového miesta, vyberte možnosť **Jazda**

   Naplánuje sa trasa a začne sa navigácia do vášho cieľa. Keď vyrazíte na cestu, automaticky sa začne zobrazovať zobrazenie s navádzaním.

Tip: Vybraté miesto môžete použiť aj inými spôsobmi – napríklad ho pomocou tlačidla kontextovej ponuky pridať medzi Moje miesta.

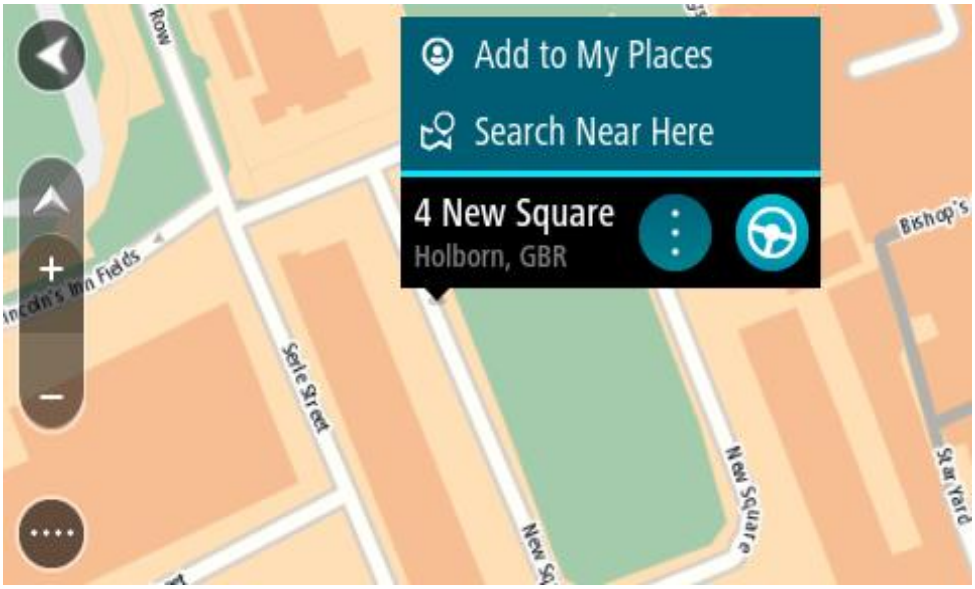

Tip: Ak je vaše cieľové miesto v inom časovom pásme, na paneli s informáciami o príjazde budete vidieť znamienko plus (+) alebo mínus (–) a časový rozdiel v hodinách a polhodinách. Odhadovaný čas príjazdu je miestny čas vo vašom cieľovom mieste.

Tip: Do už naplánovanej trasy môžete pridávať zastávky.

Tip: Trasu môžete uložiť pomocou položky Moje trasy.

Plánovanie trasy pomocou funkcie Moje miesta

Ak chcete z aktuálneho miesta navádzať na niektoré z miest zo zoznamu Moje miesta, postupujte takto:

1. Výberom tlačidla hlavnej ponuky otvorte hlavnú ponuku.

2. Vyberte položku **Moje miesta**.

Zobrazí sa zoznam vašich miest.

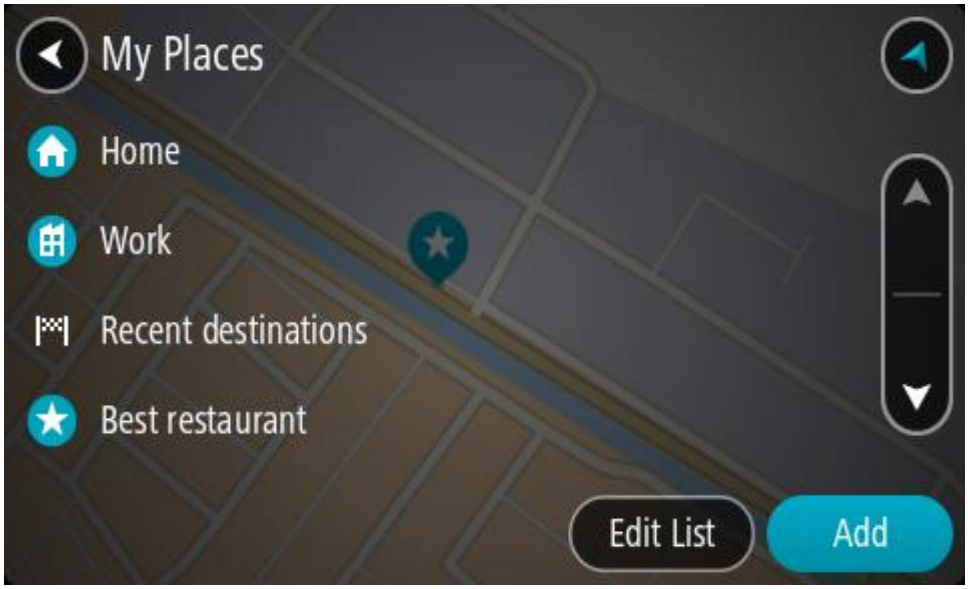

3. Vyberte miesto, kam sa chcete nechať navádzať, napr. Domov.
   Vami vybraté miesto sa zobrazí na mape s kontextovou ponukou.

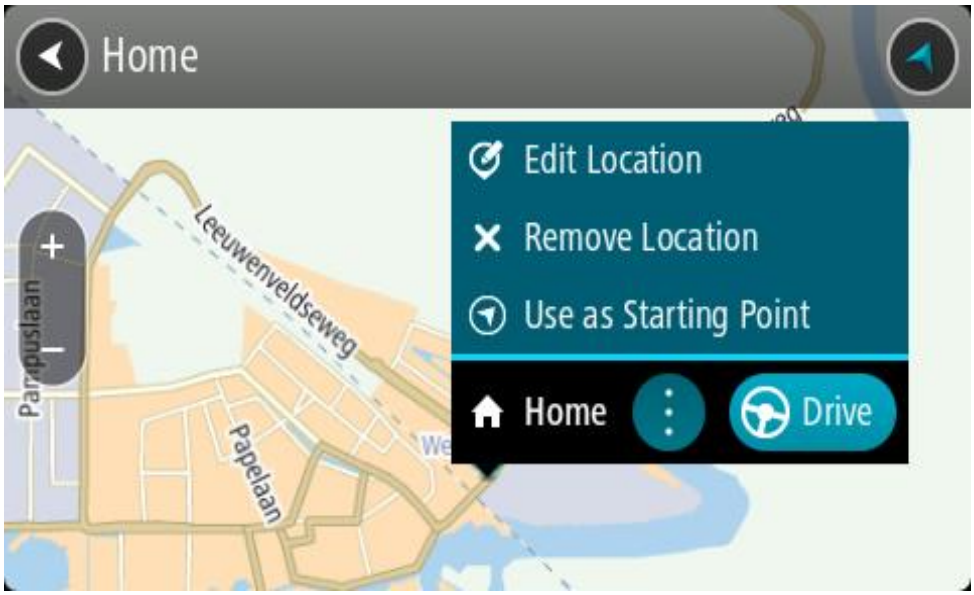

4. Ak chcete naplánovať trasu do tohto cieľového miesta, vyberte možnosť **Jazda**
   Naplánuje sa trasa a začne sa navigácia do vášho cieľa. Keď vyrazíte na cestu, automaticky sa začne zobrazovať zobrazenie s navádzaním.

Tip: Ak je vaše cieľové miesto v inom časovom pásme, na paneli s informáciami o príjazde budete vidieť znamienko plus (+) alebo mínus (–) a časový rozdiel v hodinách a polhodinách. Odhadovaný čas príjazdu je miestny čas vo vašom cieľovom mieste.

Tip: Do už naplánovanej trasy môžete pridávať zastávky.

Tip: Trasu môžete uložiť pomocou položky Moje trasy.

Plánovanie trasy pomocou súradníc

LEN RÝCHLE VYHĽADÁVANIE

Dôležité: V záujme bezpečnosti a s cieľom vyhnúť sa rozptyľovaniu počas jazdy by ste mali vždy plánovať trasu pred samotnou jazdou.

Ak chcete naplánovať trasu pomocou súradníc, postupujte takto:

1. Výberom tlačidla hlavnej ponuky otvorte hlavnú ponuku.

2. Vyberte položku **Hľadať**.

Zobrazí sa obrazovka vyhľadávania spolu s klávesnicou.

3. Vyberte tlačidlo typu vyhľadávania vpravo od poľa vyhľadávania.

4. Vyberte možnosť **Zemepis. dĺžka/šírka**.

Tip: Príklad súradníc zobrazených na obrazovke predstavuje aktuálnu zemepisnú šírku a zemepisnú dĺžku.

5. Zadajte svoje súradnice. Môžete zadať ktorýkoľvek z týchto typov súradníc:
   - Desatinné hodnoty, napríklad:
     N 51.51000 W 0.13454
     51.51000 -0.13454

     Tip: Pri desatinných hodnotách nemusíte zadať písmeno na označenie zemepisnej šírky a dĺžky. V prípade miest západne od nultého poludníka a miest južne od rovníka pred súradnicu zadajte znamienko mínus (-).
   - Stupne, minúty a sekundy, napríklad:
     N 51°30′31″ W 0°08′34″
   - Štandardné súradnice GPS, napríklad:
     N 51 30.525 W 0 08.569

Poznámka: Ak zadáte súradnice, ktoré zariadenie TomTom GO ESSENTIAL nedokáže rozpoznať, panel pod súradnicami sa sfarbí na červeno.

6. Počas zadávania súradníc sa zobrazujú návrhy podľa toho, čo ste zadali. Môžete pokračovať v zadávaní alebo si vybrať spomedzi návrhov.

   Mestá a cesty sa zobrazujú vľavo, BZ sa zobrazujú vpravo.

Tip: Ak chcete zobraziť viac výsledkov, skryte klávesnicu alebo prechádzajte nadol v zozname s výsledkami.

Tip: Medzi zobrazením výsledkov na mape alebo v zozname môžete prepínať tlačidlom zoznamu/mapy:

7. Vyberte návrh cieľového miesta.

   Na mape sa zobrazí toto miesto.

8. Ak chcete naplánovať trasu do tohto cieľového miesta, vyberte možnosť **Jazda**

   Naplánuje sa trasa a začne sa navigácia do vášho cieľa. Keď vyrazíte na cestu, automaticky sa začne zobrazovať zobrazenie s navádzaním.

Tip: Ak je vaše cieľové miesto v inom časovom pásme, na paneli s informáciami o príjazde budete vidieť znamienko plus (+) alebo mínus (–) a časový rozdiel v hodinách a polhodinách. Odhadovaný čas príjazdu je miestny čas vo vašom cieľovom mieste.

Tip: Do už naplánovanej trasy môžete pridávať zastávky.

Tip: Trasu môžete uložiť pomocou položky Moje trasy.

Plánovanie trasy pomocou kódu mapcode

LEN RÝCHLE VYHĽADÁVANIE

Dôležité: V záujme bezpečnosti a s cieľom vyhnúť sa rozptyľovaniu počas jazdy by ste mali vždy plánovať trasu pred samotnou jazdou.

Ak chcete naplánovať trasu pomocou kódu mapcode, postupujte takto:

1. Výberom tlačidla hlavnej ponuky otvorte hlavnú ponuku.

2. Vyberte položku **Hľadať**.

   Zobrazí sa obrazovka vyhľadávania spolu s klávesnicou.

3. Zadajte kód mapcode. Môžete zadať ktorýkoľvek z týchto typov kódov mapcode:
   - medzinárodný, napríklad WH6SL.TR10,
   - špecifický pre krajinu, napríklad GBR 8MH.51,
   - alternatívny špecifický pre krajinu, napríklad GBR 28.Y6VH alebo GBR LDGZ.VXR.

Tip: Všetky kódy mapcode v tomto príklade označujú jedno miesto – hrad Edinburgh v Spojenom kráľovstve. V časti Čo sú kódy mapcode nájdete informácie o tom, ako zistiť kód mapcode daného miesta.

4. Po zadaní úplného kódu Mapcode sa poloha zobrazí v stĺpci **Adresy**.

   Mestá a cesty sa zobrazujú vľavo, BZ sa zobrazujú vpravo.

Tip: Ak chcete zobraziť viac výsledkov, skryte klávesnicu alebo prechádzajte nadol v zozname s výsledkami.

Tip: Medzi zobrazením výsledkov na mape alebo v zozname môžete prepínať tlačidlom zoznamu/mapy:

5. Vyberte návrh cieľového miesta.
6. Ak chcete naplánovať trasu do tohto cieľového miesta, vyberte možnosť **Jazda**

   Naplánuje sa trasa a začne sa navigácia do vášho cieľa. Keď vyrazíte na cestu, automaticky sa začne zobrazovať zobrazenie s navádzaním.

Tip: Ak je vaše cieľové miesto v inom časovom pásme, na paneli s informáciami o príjazde budete vidieť znamienko plus (+) alebo mínus (–) a časový rozdiel v hodinách a polhodinách. Odhadovaný čas príjazdu je miestny čas vo vašom cieľovom mieste.

Tip: Do už naplánovanej trasy môžete pridávať zastávky.

Tip: Trasu môžete uložiť pomocou položky Moje trasy.

Naplánovanie trasy vopred

Trasu možno pred jazdou vopred naplánovať. Trasu môžete uložiť ako súčasť zoznamu Moje trasy.

Ak chcete trasu naplánovať vopred, postupujte takto:

1. Vyhľadajte miesto, ktoré chcete použiť ako východiskový bod.
2. Vyberte možnosť **Ukázať na mape**.
3. Vyberte tlačidlo kontextovej ponuky.

   Kontextová ponuka zobrazí zoznam možností.

4. Vyberte možnosť **Použiť ako východiskový bod**.
5. Vyhľadajte miesto, ktoré chcete použiť ako cieľ.
6. Vyberte možnosť **Ukázať na mape**.
7. V kontextovej ponuke vyberte možnosť **Jazda**.

   Vaša trasa sa naplánuje pomocou vybratého východiskového bodu a cieľového miesta. Odhadovaný čas cesty sa zobrazí v hornej časti lišty trasy.

Tip: Všetky zastávky, body BZ a miesta možno vybrať pomocou kontextových ponúk ako východiskové body.

Tip: Trasu môžete uložiť do ponuky Moje trasy.

8. Ak chcete ísť do východiskového bodu, vyberte možnosť **Jazda** v hornej časti obrazovky.

   Východiskový bod trasy sa zmení na prvú zastávku a trasa sa naplánuje. Navádzanie do cieľa začne zo súčasnej polohy. Keď vyrazíte na cestu, automaticky sa začne zobrazovať zobrazenie s navádzaním.

Zmena súčasnej polohy na východiskový bod

1. Vyberte východiskový bod trasy v zobrazení mapy.
2. Vyberte tlačidlo kontextovej ponuky.

   Kontextová ponuka zobrazí zoznam možností.

3. Vyberte možnosť **Odstrániť východiskový bod**.

   Trasa sa znova naplánuje s aktuálnou polohou ako východiskovým bodom. Pôvodný východiskový bod sa z trasy odstráni.

Zmena východiskového bodu na zastávku

1. V zobrazení mapy vyberte východiskový bod na trase.
2. Vyberte tlačidlo kontextovej ponuky.

   Kontextová ponuka zobrazí zoznam možností.

3. Vyberte možnosť **Zmeniť na zastávku**.

   Trasa sa znova naplánuje s východiskovým bodom zmeneným na zastávku.

Vyhľadávanie parkoviska

Dôležité: V záujme bezpečnosti a s cieľom vyhnúť sa rozptyľovaniu počas jazdy by ste mali vždy plánovať trasu pred samotnou jazdou.

Ak chcete vyhľadať parkovisko, postupujte takto:

1. Výberom tlačidla hlavnej ponuky otvorte hlavnú ponuku.

2. Vyberte položku **Parkovanie**.

Zobrazí sa mapa s uvedenými umiestneniami parkovísk.

Ak je naplánovaná trasa, na mape sa zobrazujú parkoviská v blízkosti cieľového miesta. Ak trasa nie je naplánovaná, na mape sa zobrazujú parkoviská v blízkosti aktuálneho miesta.

Obrazovku môžete na zobrazenie zoznamu parkovísk prepnúť stlačením tohto tlačidla:

Ak z tohto zoznamu vyberiete niektoré parkovisko, lokalizuje sa na mape.

Tip: V zozname výsledkov sa môžete posúvať nižšie pomocou posúvača na pravej strane obrazovky.

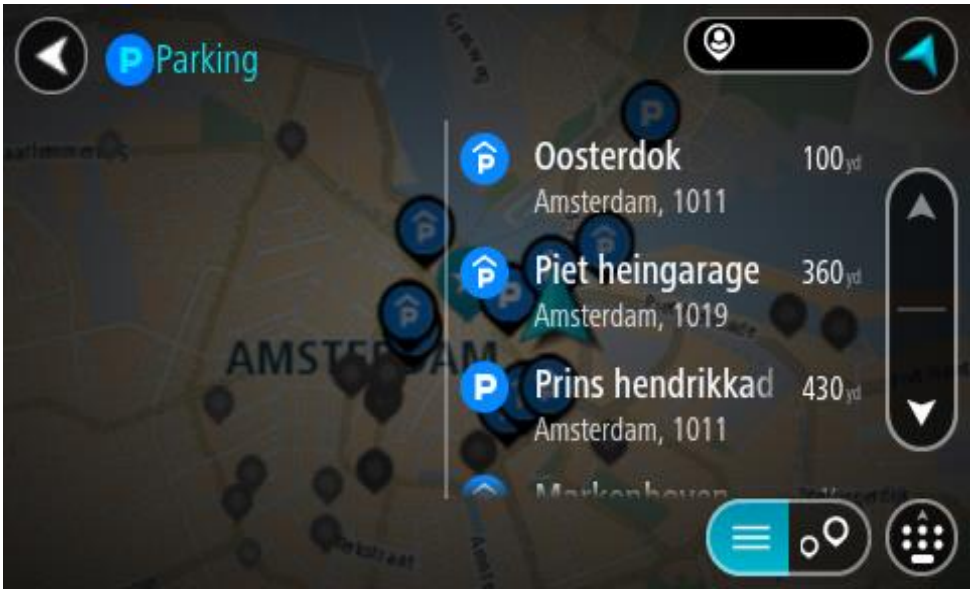

Ak chcete zmeniť spôsob vyhľadávania, vyberte tlačidlo vpravo od poľa vyhľadávania. Môžete nastaviť, kde presne sa má vyhľadávať, napríklad vo vašej blízkosti či na celej mape.

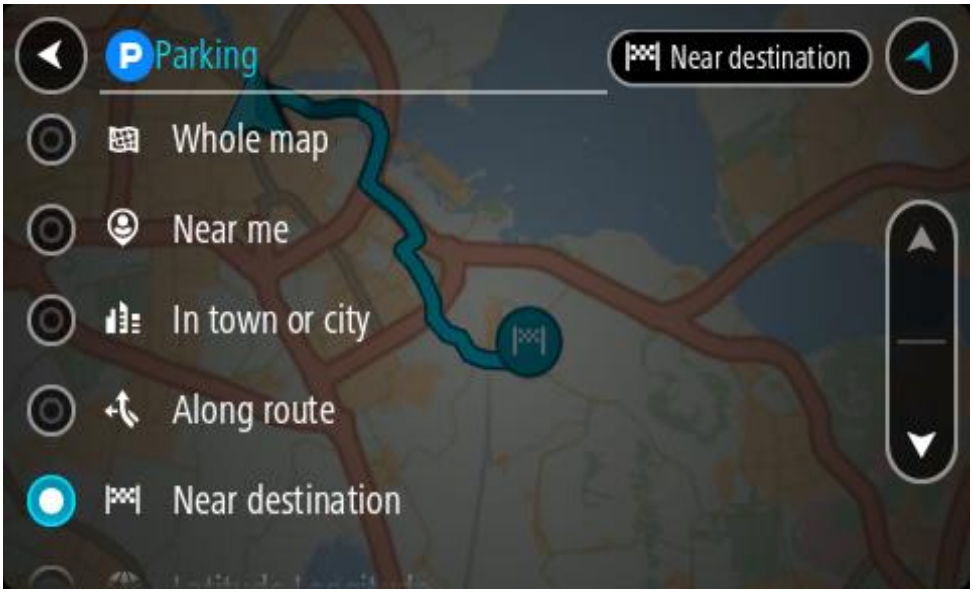

3. Z mapy alebo zoznamu vyberte parkovisko.

Na mape sa otvorí kontextová ponuka uvádzajúca názov parkoviska.

4. Vyberte možnosť **Jazda**

   Naplánuje sa trasa a začne sa navigácia do vášho cieľa. Keď vyrazíte na cestu, automaticky sa začne zobrazovať zobrazenie s navádzaním.

   Tip: Prostredníctvom kontextovej ponuky môžete pridať parkovisko ako zastávku na trase.

Vyhľadávanie čerpacej stanice

Dôležité: V záujme bezpečnosti a s cieľom vyhnúť sa rozptyľovaniu počas jazdy by ste mali vždy plánovať trasu pred samotnou jazdou.

Ak chcete vyhľadať čerpaciu stanicu, postupujte takto:

1. Výberom tlačidla hlavnej ponuky otvorte hlavnú ponuku.

2. Vyberte položku **Čerpacia stanica**.

Zobrazí sa mapa s uvedenými umiestneniami čerpacích staníc.

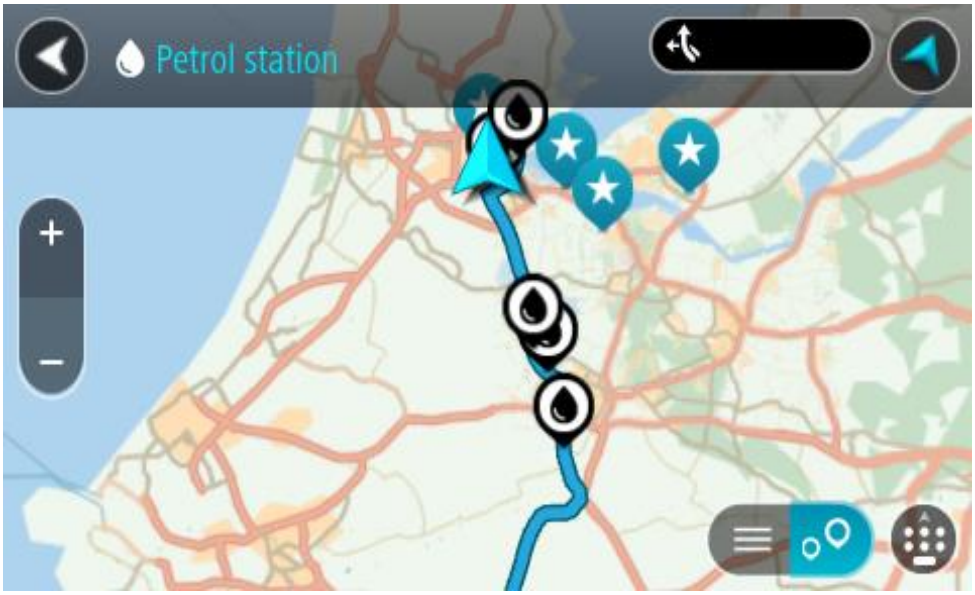

Ak je naplánovaná trasa, na mape sa zobrazujú čerpacie stanice pozdĺž trasy. Ak trasa nie je naplánovaná, na mape sa zobrazujú čerpacie stanice v blízkosti aktuálneho miesta.

Obrazovku môžete na zobrazenie zoznamu čerpacích staníc prepnúť stlačením tohto tlačidla:

Ak z tohto zoznamu vyberiete niektorú čerpaciu stanicu, lokalizuje sa na mape.

Tip: V zozname výsledkov sa môžete posúvať nižšie pomocou posúvača na pravej strane obrazovky.

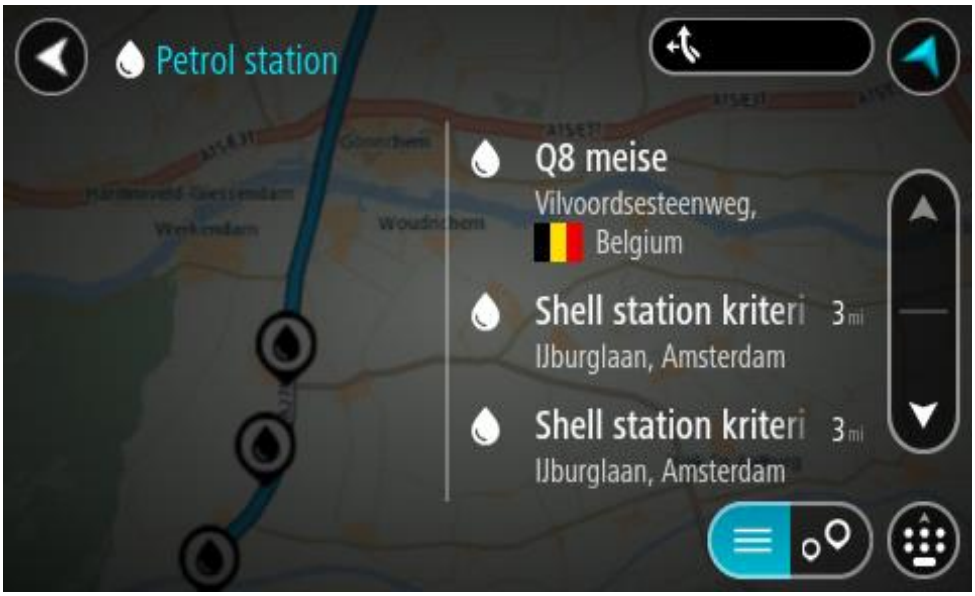

Ak chcete zmeniť spôsob vyhľadávania, vyberte tlačidlo vpravo od poľa vyhľadávania. Môžete nastaviť, kde presne sa má vyhľadávať, napríklad vo vašej blízkosti či na celej mape.

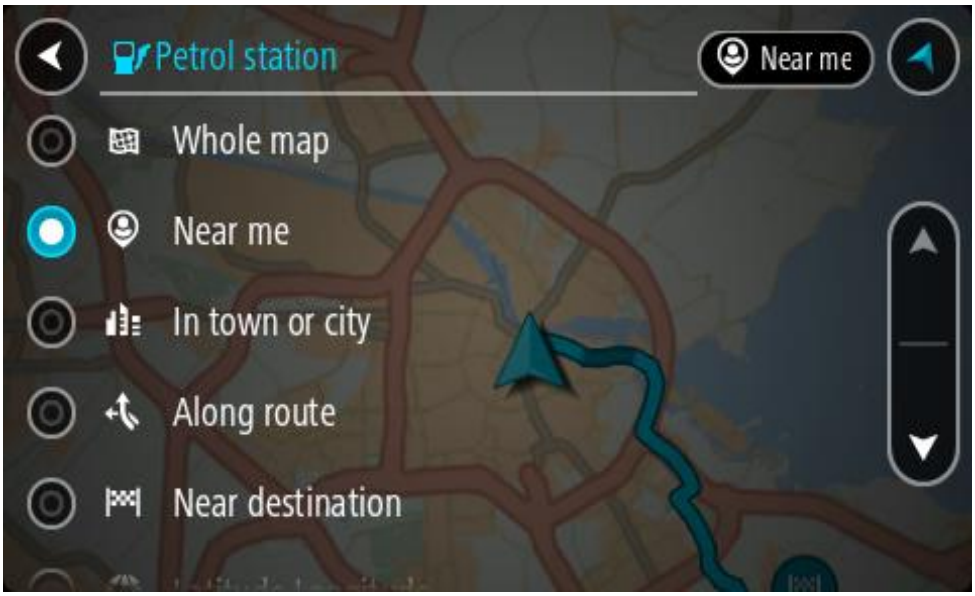

3. Z mapy alebo zoznamu vyberte čerpaciu stanicu.

   Na mape sa otvorí kontextová ponuka uvádzajúca názov čerpacej stanice.

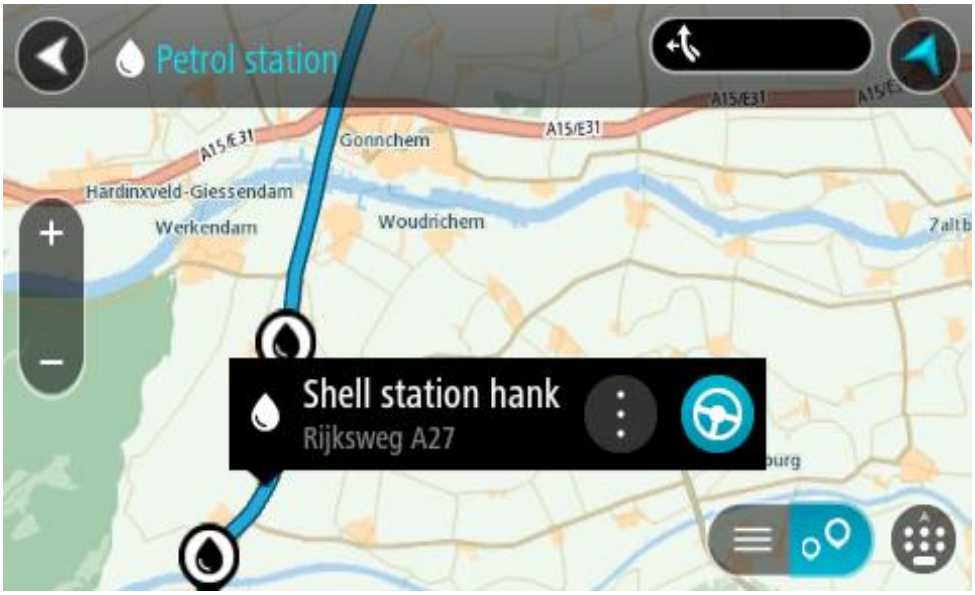

4. Vyberte možnosť **Jazda**

   Naplánuje sa trasa a začne sa navigácia do vášho cieľa. Keď vyrazíte na cestu, automaticky sa začne zobrazovať zobrazenie s navádzaním.

Tip: Prostredníctvom kontextovej ponuky môžete pridať čerpaciu stanicu ako zastávku na trase. Čerpacia stanica, ktorá je zastávkou na trase, je označená modrou ikonou.

Podrobné vyhľadávanie

Výber spôsobu vyhľadávania

K dispozícii sú dva typy vyhľadávania:

- **Rýchle vyhľadávanie**

  Začnite písať svoj cieľ, miesto alebo BZ a okamžite sa zobrazí zoznam názvov ulíc, miest a BZ zodpovedajúcich zadanému textu.
- **Podrobné vyhľadávanie**

  Nájdite svoj cieľ v jednoduchých krokoch. Ak hľadáte adresu, zadajte názov mesta, ulicu a číslo domu. Ak hľadáte BZ, zadajte, kde chcete hľadať, a následne typ BZ, ktorý chcete vyhľadať.

Oba typy vyhľadávania prinášajú rovnaký výsledok, takže si vyberte typ vyhľadávania, ktorý je pre vás jednoduchší.

Typ vyhľadávania môžete zmeniť v časti **Systém** v ponuke Nastavenia.

Používanie podrobného vyhľadávania

Informácie o vyhľadávaní

IBA PODROBNÉ VYHĽADÁVANIE

Ponuku **Cieľ jazdy** používate na vyhľadávanie adries a bodov záujmu (BZ) a následnú navigáciu k nim. Najprv vyberte krajinu alebo štát, v ktorom chcete spustiť vyhľadávanie, potom zadajte adresu, BZ alebo názov.

V časti **Adresa** môžete vyhľadávať nasledujúce položky:

- konkrétna adresa v meste;
- PSČ, zadajte napr. **W1D 1LL** pre Oxford Street, Londýn;
- mesto pre navigáciu do centra mesta, zadajte napríklad **Bratislava**;

V časti **Body záujmu** môžete vyhľadávať nasledujúce položky:

- BZ (Bod záujmu), napíšte napríklad **múzeum**.

V časti **Zemepis. dĺžka/šírka** môžete vyhľadávať nasledujúce položky:

- súradnice zemepisnej šírky a dĺžky, zadajte napr.:

  N 51°30′31″ W 0°08′34″.

Zadávanie hľadaných výrazov

IBA PODROBNÉ VYHĽADÁVANIE

V hlavnej ponuke vyberte položku **Cieľ jazdy**, potom možnosť **Adresa** alebo **Bod záujmu**. Zobrazí sa obrazovka vyhľadávania spolu s klávesnicou a týmito tlačidlami:

1. **Tlačidlo Späť**

   Výberom tohto tlačidla sa vrátite do predchádzajúceho okna.

2. **Pole vstupu vyhľadávania**

   Tu zadajte hľadaný výraz. Počas zadávania sa zobrazujú zhodné adresy alebo BZ.

   Tip: Ak stlačíte a podržíte písmenový kláves na klávesnici, získate prístup k ďalším znakom, ak sú k dispozícii. Napríklad stlačením a podržaním písmena „e“ získate prístup k znakom 3 e è é ê ë a ďalším.

   Tip: Ak chcete upraviť už zadané slovo, vyberte ho a umiestnite naň kurzor. Potom môžete zadať alebo odstrániť znaky.

3. **Nástroj na výber krajiny alebo štátu**

   Vyberte krajinu alebo štát, v ktorom chcete spustiť vyhľadávanie.

4. **Tlačidlo zobrazenia**

   Výberom tohto tlačidla sa vrátite do zobrazenia mapy alebo zobrazenia s navádzaním.

5. **Tlačidlo 123!?**

   Vyberte toto tlačidlo, ak chcete na klávesnici použiť čísla a symboly. Výberom tlačidla =\< prepínate medzi číslami a ďalšími symbolmi. Výberom tlačidla **ABC** sa vrátite späť na všeobecnú klávesnicu.

6. **Tlačidlo rozloženia klávesnice**

   Výberom tohto tlačidla zmeníte rozloženie klávesnice na iný jazyk. Zo zoznamu môžete vybrať až štyri rozloženia. Ak ste vybrali viac ako jedno rozloženie, výber tlačidla rozloženia klávesnice otvorí kontextové okno. V ňom môžete rýchlo prepínať medzi vybratými rozloženiami klávesnice. Stlačením a podržaním tohto tlačidla prejdete priamo na zoznam rozložení.

7. **Tlačidlo Hotovo**

Výberom tohto tlačidla skryjete klávesnicu.

8. **Tlačidlo Zobraziť/skryť klávesnicu**

   Výberom tohto tlačidla zobrazíte alebo skryjete klávesnicu.

Tip: Ak chcete, aby nasledujúce zadané písmeno bolo veľké, vyberte kláves **Shift**. Ak chcete zadávať všetky písmená ako veľké, dvakrát poklepte na kláves **Shift**. Veľké písmená vypnete jedným klepnutím na kláves **Shift**.

Tip: Ak chcete zrušiť vyhľadávanie, stlačte tlačidlo zobrazenia mapy/zobrazenia s navádzaním v pravom hornom rohu obrazovky.

Práca s výsledkami vyhľadávania

IBA PODROBNÉ VYHĽADÁVANIE

Výsledky vyhľadávania pre kritérium **Adresa** alebo **Bod záujmu** sa zobrazia v zozname.

Tip: Ak chcete zobraziť viac výsledkov, skryte klávesnicu alebo prechádzajte nadol v zozname s výsledkami.

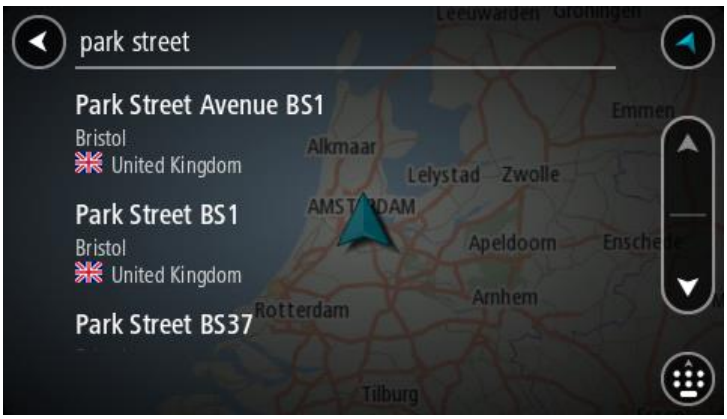

Keď zo zoznamu výsledkov vyhľadávania vyberiete adresu, môžete ju zobraziť na mape, pridať križovatku alebo do daného miesta naplánovať trasu. Ak chcete vyhľadať presnú adresu, môžete zadať číslo domu. Keď zo zoznamu výsledkov vyhľadávania vyberiete BZ, zobrazí sa na mape.

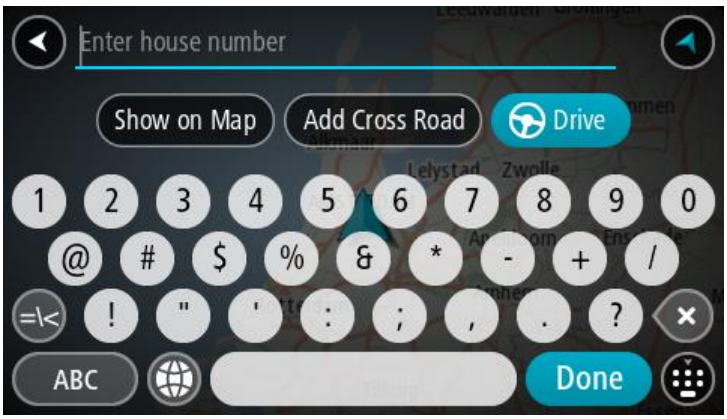

Ak adresu alebo BZ zobrazíte na mape, môžete pomocou kontextovej ponuky pridať toto miesto medzi položky Moje miesta. Ak už je naplánovaná trasa, môžete toto miesto pridať na aktuálnu trasu.

Poznámka: Najlepšie výsledky vyhľadávania sa zobrazujú na mape. Keď zobrazenie zmenšíte, postupne sa zobrazia výsledky umiestnené nižšie.

Informácie o číslach PSČ

Pri vyhľadávaní pomocou čísla PSČ závisia výsledky od typu čísla PSČ používaného v krajine, v ktorej uskutočňujete vyhľadávanie.

Používajú sa tieto typy čísel PSČ:

- PSČ, ktoré vás navigujú na ulicu alebo časť ulice.
- PSČ, ktoré vás navigujú do oblasti, ktorá pozostáva napríklad z jedného mesta, viac dedín vo vidieckej oblasti alebo mestskej časti veľkého mesta.

PSČ ulíc

Tento typ čísel PSČ používajú krajiny ako Holandsko a Spojené kráľovstvo. Pri vyhľadávaní pomocou tohto typu PSČ zadajte PSČ, vynechajte medzeru a potom môžete zadať číslo domu. Napríklad „1017CT 35“. Zariadenie potom naplánuje trasu ku konkrétnemu domu alebo budove na konkrétnej ulici.

PSČ oblastí

Tento typ čísel PSČ používajú krajiny ako Nemecko, Francúzsko a Belgicko. Pri vyhľadávaní pomocou PSČ oblastí zahŕňajú výsledky všetky ulice v mestskej časti, celú obec alebo dediny s daným PSČ.

Ak pri používaní rýchleho vyhľadávania zadáte PSČ oblasti, môžu sa zobraziť výsledky z viacerých krajín.

Poznámka: Pri vyhľadávaní PSČ oblastí sa vo výsledkoch nezobrazí iba jedna konkrétna adresa.

Napriek tomu je tento typ PSČ veľmi užitočný pri znižovaní počtu výsledkov vyhľadávania. Keď napríklad hľadáte mesto Neustadt v Nemecku, dostanete dlhý zoznam možných výsledkov. Pridaním medzery a PSČ oblasti sa zúžia výsledky na to mesto Neustadt, ktoré hľadáte.

Ďalším príkladom je situácia, keď chcete vyhľadávať v meste. Zadajte PSČ oblasti a vo výsledkoch vyhľadávania vyberte centrum mesta, ktoré hľadáte.

Zoznam ikon typov BZ

Právne a finančné služby

Súd

Bankomat

Právne služby – právny poradca

Finančná inštitúcia

Právne služby – iné

Stravovacie služby

Samoobsluhe

Reštaurácia rýchleho občerstvenia

Reštaurácia

Čínska reštaurácia

Ubytovanie

Hotel alebo motel

Luxusný hotel

Kemping

Lacný hotel

Služby v núdzi

Nemocnica alebo poliklinika

Zubár

Policajná stanica

Veterinár

Lekár

Hasiči

Služby týkajúce sa automobilov

Vonkajšie parkovisko

Čerpacia stanica

Parkovanie v garáži

Umývačka áut

Predajca áut

Stanica technickej kontroly vozidiel

Požičovňa áut

Miesto na nabíjanie elektrických automobilov

Parkovisko požičovne automobilov

Autoservis

Ostatné služby

Veľvyslanectvo

Chovateľské potreby

Vládny úrad

Telekomunikácie

Spoločnosť

Komunitné služby

Pošta

Lekáreň

Obchodné centrum

Salóny krásy

Turistické informácie

Obchod

Vzdelávanie

Vysoká škola alebo univerzita

Škola

Knižnica

Spoločenské centrum

Voľný čas

Kasíno

Vinica

Divadlo

Turistická atrakcia

Kino

Zoo

Koncertná sála

Zábavný park

Múzeum

Výstavisko

Opera

Kultúrne stredisko

Nočný život

Centrum voľného času

Farma pre deti

Šport

Ihrisko

Plaváreň

Horský štít

Vodné športy

Pláž

Tenisový kurt

Park alebo rekreačná oblasť

Klzisko

Jachtársky prístav alebo nádrž

Športové centrum

Štadión

Golfové ihrisko

Náboženstvo

Kostol

Miesto bohoslužieb

Cestovanie

Železničná stanica

Horský priechod

Letisko

Vyhliadka alebo panoramatický výhľad

Terminál trajektu

PSČ

Poznámka: Nepoužíva sa vo všetkých krajinách.

Hraničný priechod

Obytná oblasť

Autobusová stanica

Stred mesta

Mýtna brána

Nabíjacie stanice pre elektrické automobily

Odpočívadlo

Nákladné parkovisko

Plánovanie trasy pomocou podrobného vyhľadávania

Používanie predikcie cieľových miest

Čo je predikcia cieľových miest?

Vaše zariadenie TomTom GO ESSENTIAL sa dokáže naučiť vaše denné zvyky jazdenia a uložiť ich medzi obľúbené miesta. Taktiež môže navrhovať cieľové miesta, keď spustíte zariadenie z režimu spánku, napríklad pri rannej jazde do práce.

Príprava na používanie funkcie Predikcia cieľových miest

Pred tým, ako získate svoje prvé navrhované cieľové miesto, potrebuje vaše zariadenie istý čas, aby sa spoznalo vaše zvyky. Čím pravidelnejšie jazdíte so zariadením TomTom GO ESSENTIAL, tým rýchlejšie získate návrhy cieľových miest a tým presnejšie budú.

Ak chcete dostávať návrhy predpokladaných cieľových miest, musíte urobiť toto:

- Predikcia cieľových miest je v predvolenom nastavení ZAPNUTÁ. Ak však bola vypnutá, prejdite do časti Nastavenia > Systém > **Vaše informácie a ochrana osobných údajov** a zapnite možnosť **Uchovávať históriu ciest v tomto zariadení pre voliteľné funkcie**.
- Uistite sa, že nie je naplánovaná žiadna trasa.
- Ak vaše zariadenie má ovládanie hlasom, zapnite túto funkciu. Uistite sa, že hlasitosť nie je stíšená a je nastavená na hodnotu vyššiu ako 20 %.
- Niekoľko dní jazdite, plánujte pri tom trasy do obľúbených Mojich miest.

Používanie predikcie cieľových miest

Dôležité: Ak vaše zariadenie má ovládanie hlasom, môžete vysloviť Áno alebo Nie alebo vybrať tlačidlo **Áno** alebo **Nie**.

Ak sa na zariadení zobrazí výzva „Cieľové miesto X?“, kde X označuje cieľové miesto, máte 12 sekúnd na to, aby ste vybrali odpoveď Áno alebo Nie.

Tip: Ak neodpoviete Áno alebo Nie, zariadenie TomTom GO ESSENTIAL usúdi, že je vaša odpoveď kladná.

Ak chcete odpovedať kladne, vyslovte „Áno“ alebo vyberte možnosť **Áno**. Vaše zariadenie naplánuje trasu do daného cieľového miesta.

Ak chcete odpovedať záporne, vyslovte „Nie“, vyberte možnosť **Nie** alebo klepnite na obrazovku a vráťte sa na mapu.

Zapnutie alebo vypnutie predikcie cieľových miest

Funkciu predikcie cieľových miest môžete kedykoľvek zapnúť alebo vypnúť. Informácie o spôsobe vypnutia alebo zapnutia tejto funkcie nájdete v časti Plánovanie trasy a Ovládanie hlasom.

Plánovanie trasy na určitú adresu

IBA PODROBNÉ VYHĽADÁVANIE

Dôležité: V záujme bezpečnosti a s cieľom vyhnúť sa rozptyľovaniu počas jazdy by ste mali vždy plánovať trasu pred samotnou jazdou.

Ak chcete naplánovať trasu na určitú adresu, postupujte takto:

1. Výberom tlačidla hlavnej ponuky otvorte hlavnú ponuku.

2. Vyberte položku **Cieľ jazdy**.

3. Vyberte položku **Adresa**.

   Nastavenie krajiny alebo štátu môžete zmeniť výberom zástavky ešte pred výberom mesta.
4. Zadajte názov mesta alebo obce, prípadne PSČ.

Počas písania sa v zozname zobrazujú mestá s podobnými názvami.

Keď sa v zozname objaví správne mesto, vyberte jeho názov.

5. Zadajte názov ulice.

   Počas písania sa v zozname zobrazujú ulice s podobnými názvami.

   Keď sa v zozname objaví správny názov ulice, vyberte tento názov.

6. Zadajte číslo domu.

   Tip: Ak zadané číslo domu neexistuje, zvýrazní sa načerveno. Na tlačidle **Cieľ jazdy** sa zobrazí najbližšie číslo domu.

7. Vyberte možnosť **Jazda**

   Naplánuje sa trasa a začne sa navigácia do vášho cieľa. Keď vyrazíte na cestu, automaticky sa začne zobrazovať zobrazenie s navádzaním.

Tip: Ak je vaše cieľové miesto v inom časovom pásme, na paneli s informáciami o príjazde budete vidieť znamienko plus (+) alebo mínus (–) a časový rozdiel v hodinách a polhodinách. Odhadovaný čas príjazdu je miestny čas vo vašom cieľovom mieste.

Tip: Do už naplánovanej trasy môžete pridávať zastávky.

Tip: Trasu môžete uložiť pomocou položky Moje trasy.

Plánovanie trasy k určitému BZ

IBA PODROBNÉ VYHĽADÁVANIE

Dôležité: V záujme bezpečnosti a s cieľom vyhnúť sa rozptyľovaniu počas jazdy by ste mali vždy plánovať trasu pred samotnou jazdou.

Ak chcete naplánovať trasu k typu BZ alebo ku konkrétnemu BZ pomocou vyhľadávania, postupujte takto:

1. Výberom tlačidla hlavnej ponuky otvorte hlavnú ponuku.

2. Vyberte položku **Cieľ jazdy**.

3. Vyberte položku **Bod záujmu**.

   Nastavenie krajiny alebo štátu môžete zmeniť výberom zástavky ešte pred výberom mesta.

4. Vyberte, kde hľadať. Môžete si vybrať z týchto možností:

   - **V mojej blízkosti**.
   - **V meste**.
   - **Na trase**, ak máte naplánovanú trasu.
   - **V blízkosti cieľového miesta**, ak máte naplánovanú trasu.
   - **V blízkosti bodu na mape**, ak ste vybrali bod na mape.
   - **V blízkosti bodu odjazdu**, ak máte naplánovanú trasu.

5. Zadajte názov miesta, do ktorého chcete naplánovať trasu.

   Tip: Ak stlačíte a podržíte písmenový kláves na klávesnici, získate prístup k ďalším znakom, ak sú k dispozícii. Napríklad stlačením a podržaním písmena „e“ získate prístup k znakom 3 e è é ê ë a ďalším.

   Môžete vyhľadávať typ BZ (bod záujmu), ako je napríklad reštaurácia alebo turistická atrakcia. Môžete tiež vyhľadať konkrétny BZ, napr. „Rózina pizzeria“.

Počas zadávania sa zobrazia návrhy podľa toho, čo ste už zadali.

6. Vyberte typ BZ alebo individuálny BZ. Ak ste vybrali typ BZ, vyberte požadovaný BZ.

   Na mape sa zobrazí toto miesto.

7. Pre viac informácií o BZ vyberte požadovaný BZ na mape a potom vyberte tlačidlo kontextovej ponuky. V kontextovej ponuke vyberte položku **Viac informácií**.

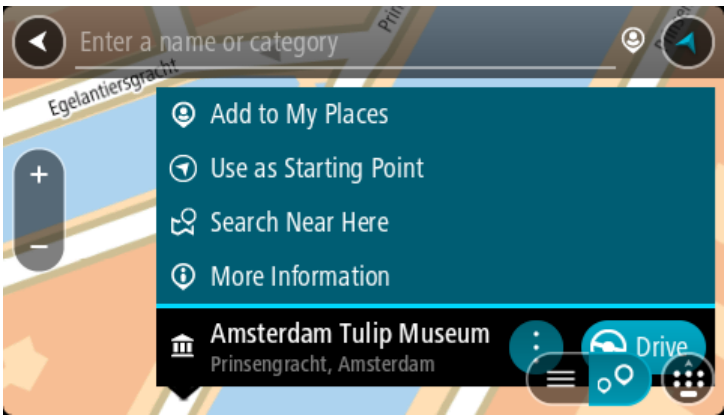

   Zobrazí sa viac informácií o BZ, napr. telefónne číslo, celá adresa a e-mail.

8. Ak chcete naplánovať trasu do tohto cieľového miesta, vyberte možnosť **Jazda**

   Naplánuje sa trasa a začne sa navigácia do vášho cieľa. Keď vyrazíte na cestu, automaticky sa začne zobrazovať zobrazenie s navádzaním.

Tip: Ak je vaše cieľové miesto v inom časovom pásme, na paneli s informáciami o príjazde budete vidieť znamienko plus (+) alebo mínus (–) a časový rozdiel v hodinách a polhodinách. Odhadovaný čas príjazdu je miestny čas vo vašom cieľovom mieste.

Tip: Do už naplánovanej trasy môžete pridávať zastávky.

Tip: Trasu môžete uložiť pomocou položky Moje trasy.

Plánovanie trasy do centra mesta

IBA PODROBNÉ VYHĽADÁVANIE

Dôležité: V záujme bezpečnosti a s cieľom vyhnúť sa rozptyľovaniu počas jazdy by ste mali vždy plánovať trasu pred samotnou jazdou.

Ak chcete naplánovať trasu do centra mesta, postupujte takto:

1. Výberom tlačidla hlavnej ponuky otvorte hlavnú ponuku.

2. Vyberte položku **Cieľ jazdy**.

3. Vyberte položku **Adresa**.
   Nastavenie krajiny alebo štátu môžete zmeniť výberom zástavky ešte pred výberom mesta.
4. Zadajte názov mesta alebo obce.
   Počas písania sa v zozname zobrazujú mestá s podobnými názvami.
   Keď sa v zozname objaví správne mesto, vyberte jeho názov.

5. Vyberte BZ centra mesta.

6. Vyberte možnosť **Jazda**

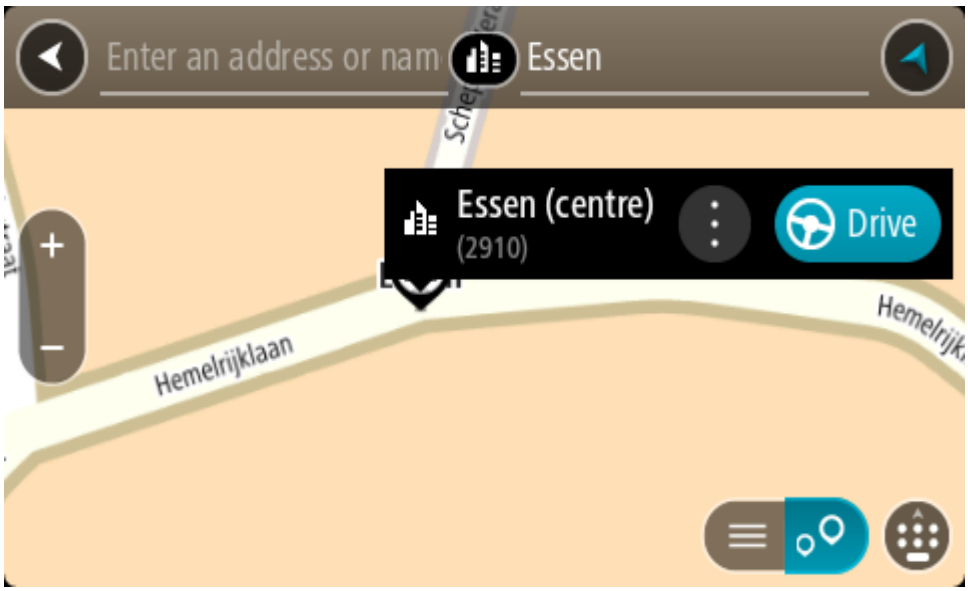

Naplánuje sa trasa a začne sa navigácia do vášho cieľa. Keď vyrazíte na cestu, automaticky sa začne zobrazovať zobrazenie s navádzaním.

Tip: Ak je vaše cieľové miesto v inom časovom pásme, na paneli s informáciami o príjazde budete vidieť znamienko plus (+) alebo mínus (–) a časový rozdiel v hodinách a polhodinách. Odhadovaný čas príjazdu je miestny čas vo vašom cieľovom mieste.

Tip: Do už naplánovanej trasy môžete pridávať zastávky.

Tip: Trasu môžete uložiť pomocou položky Moje trasy.

Plánovanie trasy k BZ pomocou vyhľadávania online

IBA PODROBNÉ VYHĽADÁVANIE

Dôležité: V záujme bezpečnosti a s cieľom vyhnúť sa rozptyľovaniu počas jazdy by ste mali vždy plánovať trasu pred samotnou jazdou.

Poznámka: Vyhľadávanie online je dostupné iba na pripojených zariadeniach. Ak chcete prostredníctvom aplikácie TomTom GO ESSENTIAL vyhľadávať online, musíte byť pripojení k službám TomTom.

Ak vyhľadávate BZ, ale nenašli ste to, čo ste hľadali, môžete vyhľadávať cez službu TomTom Places online. BZ vyhľadávajte online takto:

1. Vyhľadajte BZ pomocou položky **Cieľ jazdy** v hlavnej ponuke.

Výsledky hľadania sa zobrazia v zozname.

2. Prejdite na koniec zoznamu a vyberte možnosť **Vyhľadávať Places online**.
3. Pomocou klávesnice zadajte názov BZ, ktorý chcete nájsť, a stlačte tlačidlo Hľadať na klávesnici.

Tip: Ak stlačíte a podržíte písmenový kláves na klávesnici, získate prístup k ďalším znakom, ak sú k dispozícii. Napríklad stlačením a podržaním písmena „e“ získate prístup k znakom 3 e è é ê ë a ďalším.

Môžete vyhľadávať typ BZ (bod záujmu), ako je napríklad reštaurácia alebo turistická atrakcia. Môžete tiež vyhľadať konkrétny BZ, napr. „Rózina pizzeria“.

Poznámka: Pri vyhľadávaní môžete hľadať v blízkosti súčasnej pozície, v meste alebo v blízkosti cieľa. Ak chcete zmeniť spôsob vyhľadávania, vyberte tlačidlo vpravo od poľa vyhľadávania.

Výsledky hľadania sa zobrazia v stĺpci.

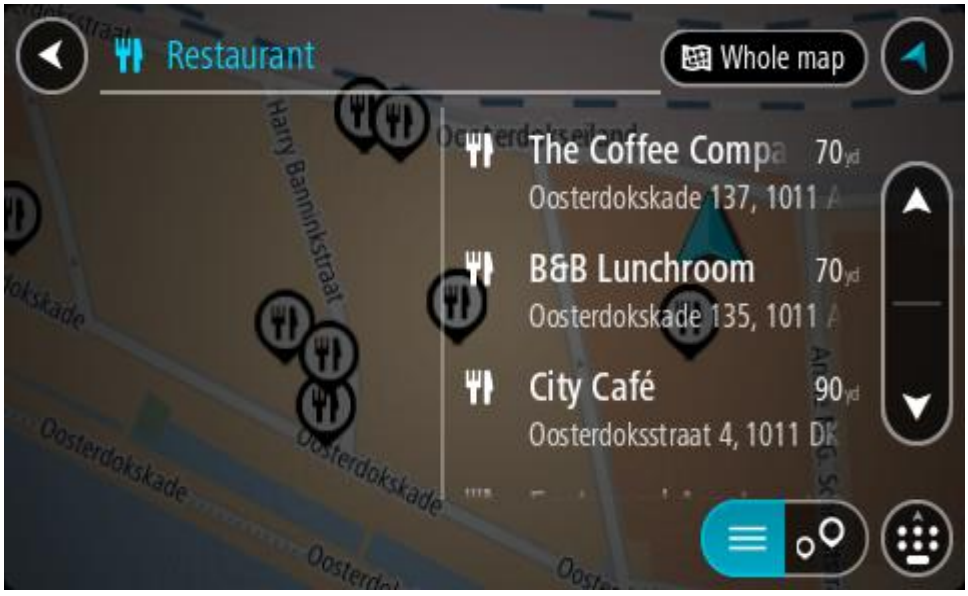

Tip: Ak chcete zobraziť viac výsledkov, skryte klávesnicu alebo prechádzajte nadol v zozname s výsledkami.

Tip: Medzi zobrazením výsledkov na mape alebo v zozname môžete prepínať tlačidlom zoznamu/mapy:

4. Vyberte BZ zo zoznamu.

   Na mape sa zobrazí toto miesto.

5. Pre viac informácií o BZ vyberte požadovaný BZ na mape a potom vyberte tlačidlo kontextovej ponuky. V kontextovej ponuke vyberte položku **Viac informácií**.

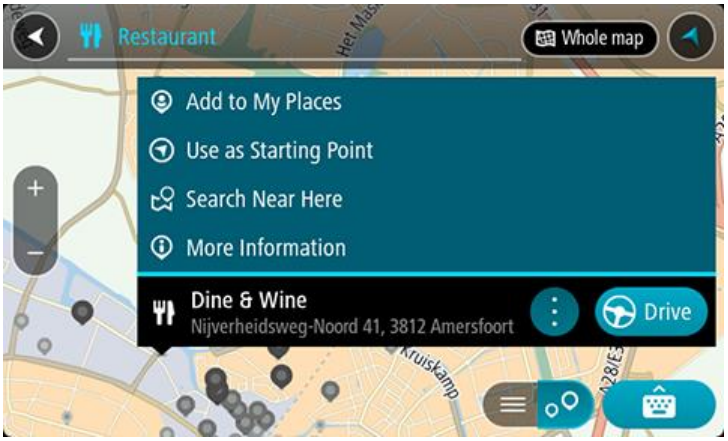

   Zobrazí sa viac informácií o BZ, napr. telefónne číslo, celá adresa a e-mail.

6. Ak chcete naplánovať trasu do tohto cieľového miesta, vyberte možnosť **Jazda**

   Naplánuje sa trasa a začne sa navigácia do vášho cieľa. Keď vyrazíte na cestu, automaticky sa začne zobrazovať zobrazenie s navádzaním.

Tip: Ak je vaše cieľové miesto v inom časovom pásme, na paneli s informáciami o príjazde budete vidieť znamienko plus (+) alebo mínus (–) a časový rozdiel v hodinách a polhodinách. Odhadovaný čas príjazdu je miestny čas vo vašom cieľovom mieste.

Tip: Do už naplánovanej trasy môžete pridávať zastávky.

Tip: Trasu môžete uložiť pomocou položky Moje trasy.

Plánovanie trasy pomocou mapy

Dôležité: V záujme bezpečnosti a s cieľom vyhnúť sa rozptyľovaniu počas jazdy by ste mali vždy plánovať trasu pred samotnou jazdou.

Postup plánovania trasy pomocou mapy:

1. Posúvajte sa na mape a približujte ju, kým sa nezobrazí cieľové miesto, do ktorého sa chcete nechať navigovať.

Tip: Môžete tiež výberom symbolu mapy otvoriť kontextovú ponuku a následne výberom tlačidla **Jazda** naplánovať trasu do tohto miesta.

2. Keď na mape nájdete požadované cieľové miesto, vyberte ho stlačením a podržaním obrazovky na zhruba jednu sekundu.

   Zobrazí sa kontextová ponuka s najbližšou adresou.

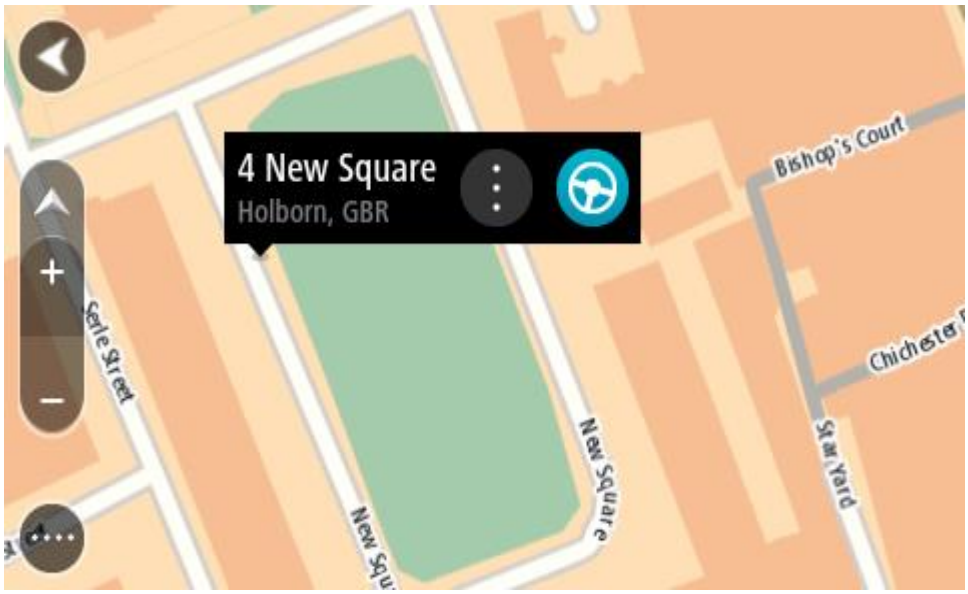

3. Ak chcete naplánovať trasu do tohto cieľového miesta, vyberte možnosť **Jazda**

   Naplánuje sa trasa a začne sa navigácia do vášho cieľa. Keď vyrazíte na cestu, automaticky sa začne zobrazovať zobrazenie s navádzaním.

Tip: Vybraté miesto môžete použiť aj inými spôsobmi – napríklad ho pomocou tlačidla kontextovej ponuky pridať medzi Moje miesta.

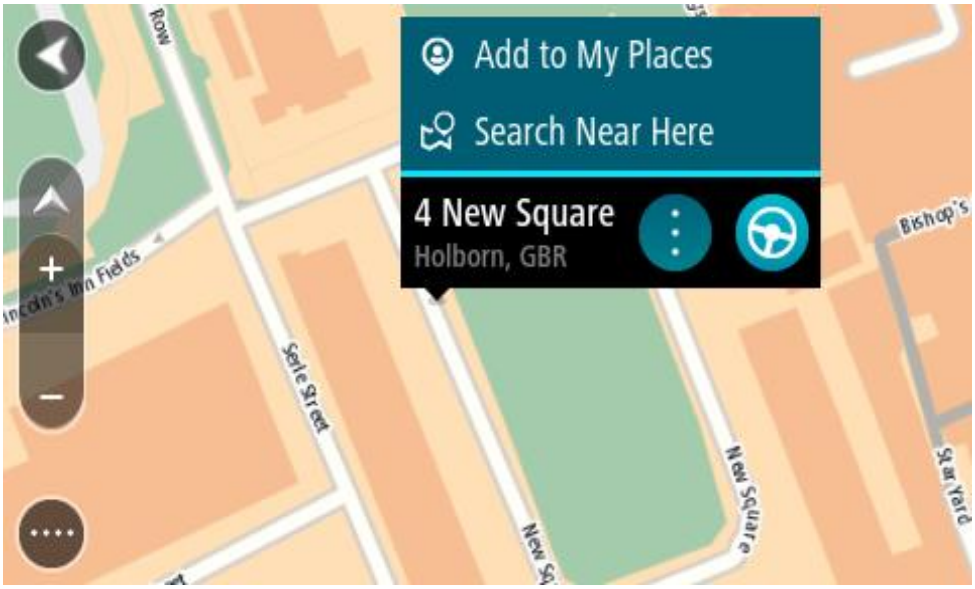

Tip: Ak je vaše cieľové miesto v inom časovom pásme, na paneli s informáciami o príjazde budete vidieť znamienko plus (+) alebo mínus (–) a časový rozdiel v hodinách a polhodinách. Odhadovaný čas príjazdu je miestny čas vo vašom cieľovom mieste.

Tip: Do už naplánovanej trasy môžete pridávať zastávky.

Tip: Trasu môžete uložiť pomocou položky Moje trasy.

Plánovanie trasy pomocou funkcie Moje miesta

Ak chcete z aktuálneho miesta navádzať na niektoré z miest zo zoznamu Moje miesta, postupujte takto:

1. Výberom tlačidla hlavnej ponuky otvorte hlavnú ponuku.

2. Vyberte položku **Moje miesta**.

Zobrazí sa zoznam vašich miest.

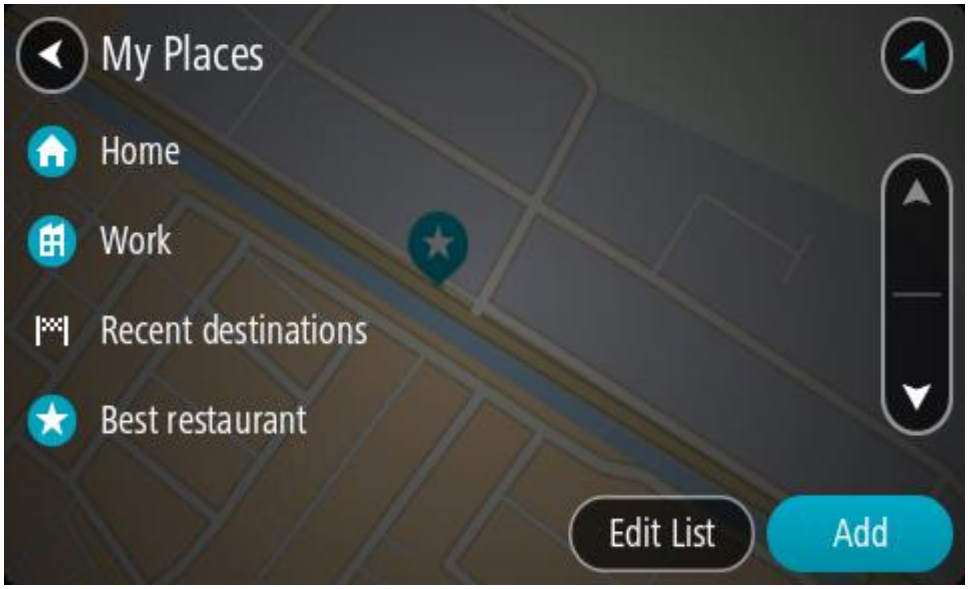

3. Vyberte miesto, kam sa chcete nechať navádzať, napr. Domov.
   Vami vybraté miesto sa zobrazí na mape s kontextovou ponukou.

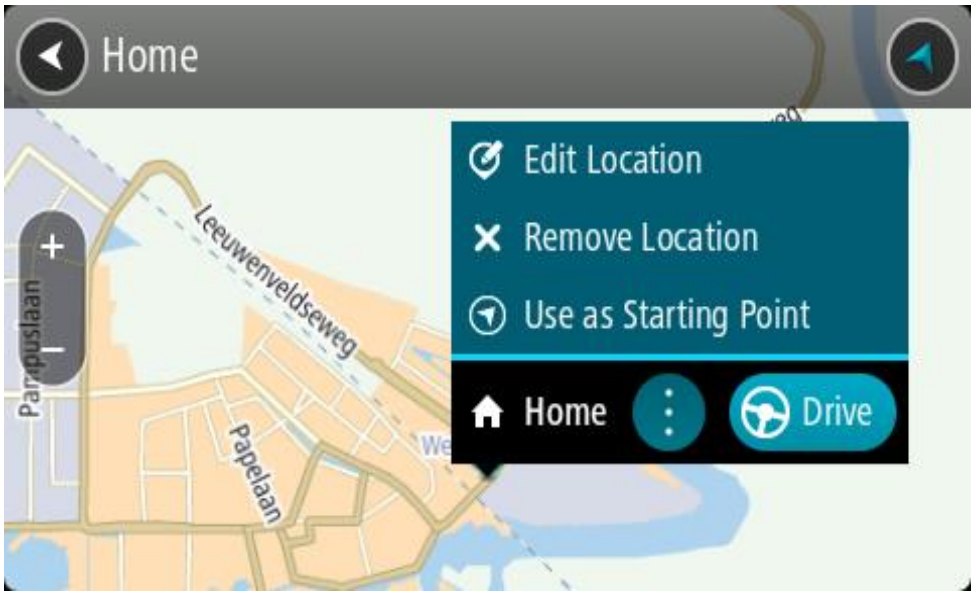

4. Ak chcete naplánovať trasu do tohto cieľového miesta, vyberte možnosť **Jazda**
   Naplánuje sa trasa a začne sa navigácia do vášho cieľa. Keď vyrazíte na cestu, automaticky sa začne zobrazovať zobrazenie s navádzaním.

Tip: Ak je vaše cieľové miesto v inom časovom pásme, na paneli s informáciami o príjazde budete vidieť znamienko plus (+) alebo mínus (–) a časový rozdiel v hodinách a polhodinách. Odhadovaný čas príjazdu je miestny čas vo vašom cieľovom mieste.

Tip: Do už naplánovanej trasy môžete pridávať zastávky.

Tip: Trasu môžete uložiť pomocou položky Moje trasy.

Plánovanie trasy pomocou súradníc a podrobného vyhľadávania

IBA PODROBNÉ VYHĽADÁVANIE

Dôležité: V záujme bezpečnosti a s cieľom vyhnúť sa rozptyľovaniu počas jazdy by ste mali vždy plánovať trasu pred samotnou jazdou.

Ak chcete naplánovať trasu pomocou súradníc, postupujte takto:

1. Výberom tlačidla hlavnej ponuky otvorte hlavnú ponuku.

2. Vyberte položku **Cieľ jazdy**.

3. Vyberte možnosť **Zemepis. dĺžka/šírka**.

Tip: Príklad súradníc zobrazených na obrazovke predstavuje aktuálnu zemepisnú šírku a zemepisnú dĺžku.

4. Zadajte svoje súradnice. Môžete zadať ktorýkoľvek z týchto typov súradníc:
   - Desatinné hodnoty, napríklad:
     N 51.51000 W 0.13454
     51.51000 -0.13454

     Tip: Pri desatinných hodnotách nemusíte zadať písmeno na označenie zemepisnej šírky a dĺžky. V prípade miest západne od nultého poludníka a miest južne od rovníka pred súradnicu zadajte znamienko mínus (-).
   - Stupne, minúty a sekundy, napríklad:
     N 51°30′31″ W 0°08′34″
   - Štandardné súradnice GPS, napríklad:
     N 51 30.525 W 0 08.569

Poznámka: Ak zadáte súradnice, ktoré zariadenie TomTom GO ESSENTIAL nedokáže rozpoznať, panel pod súradnicami sa sfarbí na červeno.

5. Počas zadávania súradníc sa zobrazujú návrhy podľa toho, čo ste zadali. Môžete pokračovať v zadávaní alebo si vybrať spomedzi návrhov.

Tip: Ak chcete zobraziť viac výsledkov, skryte klávesnicu alebo prechádzajte nadol v zozname s výsledkami.

Tip: Medzi zobrazením výsledkov na mape alebo v zozname môžete prepínať tlačidlom zoznamu/mapy:

6. Vyberte návrh cieľového miesta.

Na mape sa zobrazí toto miesto.

7. Ak chcete naplánovať trasu do tohto cieľového miesta, vyberte možnosť **Jazda**

   Naplánuje sa trasa a začne sa navigácia do vášho cieľa. Keď vyrazíte na cestu, automaticky sa začne zobrazovať zobrazenie s navádzaním.

Tip: Ak je vaše cieľové miesto v inom časovom pásme, na paneli s informáciami o príjazde budete vidieť znamienko plus (+) alebo mínus (–) a časový rozdiel v hodinách a polhodinách. Odhadovaný čas príjazdu je miestny čas vo vašom cieľovom mieste.

Tip: Do už naplánovanej trasy môžete pridávať zastávky.

Tip: Trasu môžete uložiť pomocou položky Moje trasy.

Naplánovanie trasy vopred

Trasu možno pred jazdou vopred naplánovať. Trasu môžete uložiť ako súčasť zoznamu Moje trasy.

Ak chcete trasu naplánovať vopred, postupujte takto:

1. Vyhľadajte miesto, ktoré chcete použiť ako východiskový bod.
2. Vyberte možnosť **Ukázať na mape**.
3. Vyberte tlačidlo kontextovej ponuky.

   Kontextová ponuka zobrazí zoznam možností.

4. Vyberte možnosť **Použiť ako východiskový bod**.
5. Vyhľadajte miesto, ktoré chcete použiť ako cieľ.
6. Vyberte možnosť **Ukázať na mape**.
7. V kontextovej ponuke vyberte možnosť **Jazda**.

   Vaša trasa sa naplánuje pomocou vybratého východiskového bodu a cieľového miesta. Odhadovaný čas cesty sa zobrazí v hornej časti lišty trasy.

Tip: Všetky zastávky, body BZ a miesta možno vybrať pomocou kontextových ponúk ako východiskové body.

Tip: Trasu môžete uložiť do ponuky Moje trasy.

8. Ak chcete ísť do východiskového bodu, vyberte možnosť **Jazda** v hornej časti obrazovky.

   Východiskový bod trasy sa zmení na prvú zastávku a trasa sa naplánuje. Navádzanie do cieľa začne zo súčasnej polohy. Keď vyrazíte na cestu, automaticky sa začne zobrazovať zobrazenie s navádzaním.

Zmena súčasnej polohy na východiskový bod

1. Vyberte východiskový bod trasy v zobrazení mapy.
2. Vyberte tlačidlo kontextovej ponuky.

   Kontextová ponuka zobrazí zoznam možností.

3. Vyberte možnosť **Odstrániť východiskový bod**.

   Trasa sa znova naplánuje s aktuálnou polohou ako východiskovým bodom. Pôvodný východiskový bod sa z trasy odstráni.

Zmena východiskového bodu na zastávku

1. V zobrazení mapy vyberte východiskový bod na trase.
2. Vyberte tlačidlo kontextovej ponuky.

   Kontextová ponuka zobrazí zoznam možností.

3. Vyberte možnosť **Zmeniť na zastávku**.

   Trasa sa znova naplánuje s východiskovým bodom zmeneným na zastávku.

Vyhľadávanie parkoviska

Dôležité: V záujme bezpečnosti a s cieľom vyhnúť sa rozptyľovaniu počas jazdy by ste mali vždy plánovať trasu pred samotnou jazdou.

Ak chcete vyhľadať parkovisko, postupujte takto:

1. Výberom tlačidla hlavnej ponuky otvorte hlavnú ponuku.

2. Vyberte položku **Parkovanie**.

Zobrazí sa mapa s uvedenými umiestneniami parkovísk.

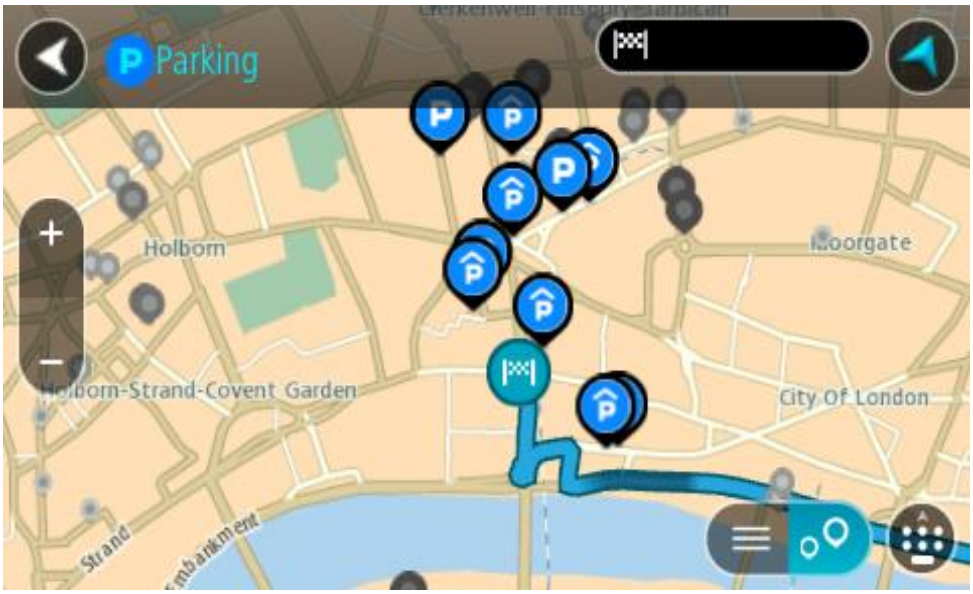

Ak je naplánovaná trasa, na mape sa zobrazujú parkoviská v blízkosti cieľového miesta. Ak trasa nie je naplánovaná, na mape sa zobrazujú parkoviská v blízkosti aktuálneho miesta.

Obrazovku môžete na zobrazenie zoznamu parkovísk prepnúť stlačením tohto tlačidla:

Ak z tohto zoznamu vyberiete niektoré parkovisko, lokalizuje sa na mape.

Tip: V zozname výsledkov sa môžete posúvať nižšie pomocou posúvača na pravej strane obrazovky.

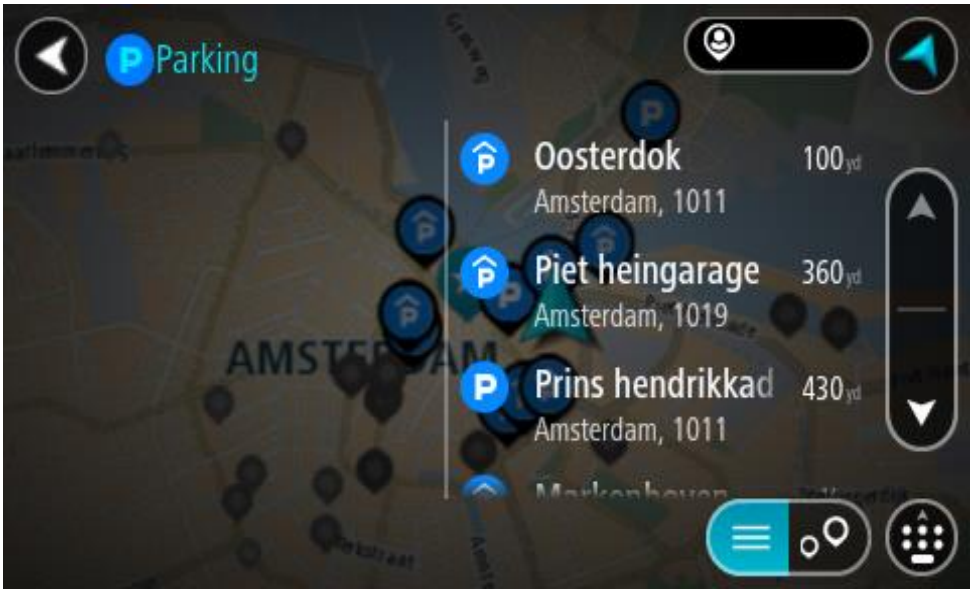

Ak chcete zmeniť spôsob vyhľadávania, vyberte tlačidlo vpravo od poľa vyhľadávania. Môžete nastaviť, kde presne sa má vyhľadávať, napríklad vo vašej blízkosti či na celej mape.

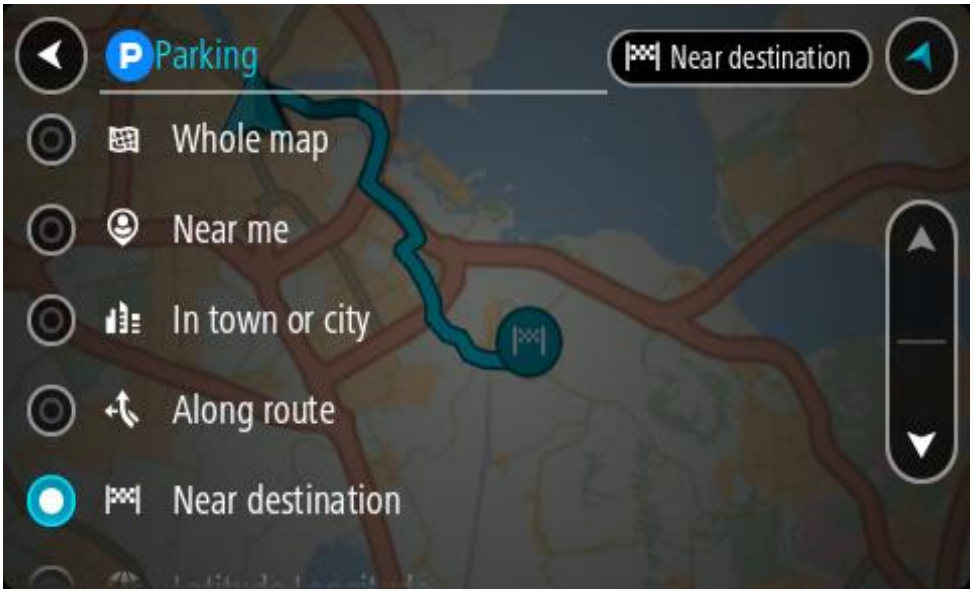

3. Z mapy alebo zoznamu vyberte parkovisko.

Na mape sa otvorí kontextová ponuka uvádzajúca názov parkoviska.

4. Vyberte možnosť **Jazda**

   Naplánuje sa trasa a začne sa navigácia do vášho cieľa. Keď vyrazíte na cestu, automaticky sa začne zobrazovať zobrazenie s navádzaním.

   Tip: Prostredníctvom kontextovej ponuky môžete pridať parkovisko ako zastávku na trase.

Vyhľadávanie čerpacej stanice

Dôležité: V záujme bezpečnosti a s cieľom vyhnúť sa rozptyľovaniu počas jazdy by ste mali vždy plánovať trasu pred samotnou jazdou.

Ak chcete vyhľadať čerpaciu stanicu, postupujte takto:

1. Výberom tlačidla hlavnej ponuky otvorte hlavnú ponuku.

2. Vyberte položku **Čerpacia stanica**.

Zobrazí sa mapa s uvedenými umiestneniami čerpacích staníc.

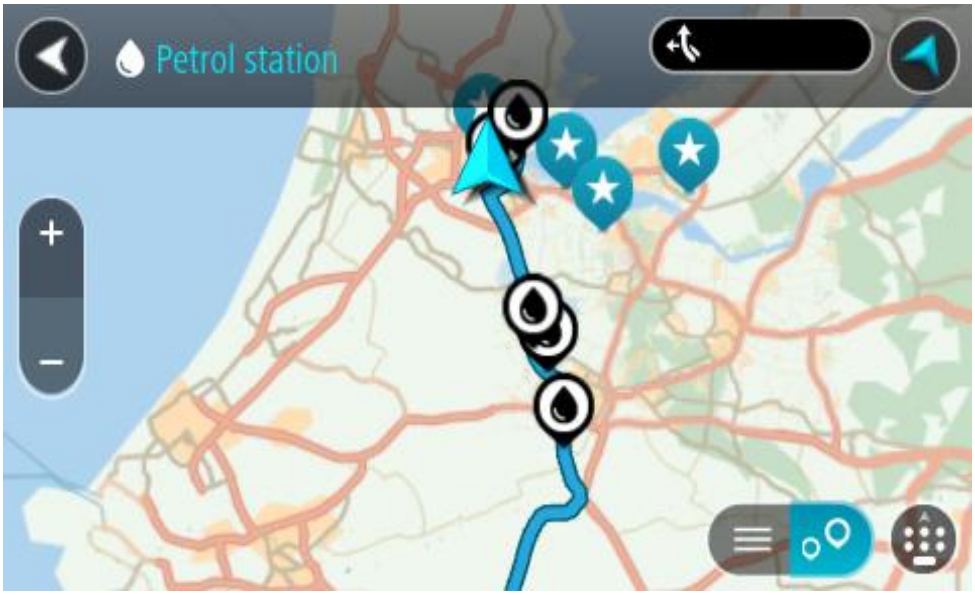

Ak je naplánovaná trasa, na mape sa zobrazujú čerpacie stanice pozdĺž trasy. Ak trasa nie je naplánovaná, na mape sa zobrazujú čerpacie stanice v blízkosti aktuálneho miesta.

Obrazovku môžete na zobrazenie zoznamu čerpacích staníc prepnúť stlačením tohto tlačidla:

Ak z tohto zoznamu vyberiete niektorú čerpaciu stanicu, lokalizuje sa na mape.

Tip: V zozname výsledkov sa môžete posúvať nižšie pomocou posúvača na pravej strane obrazovky.

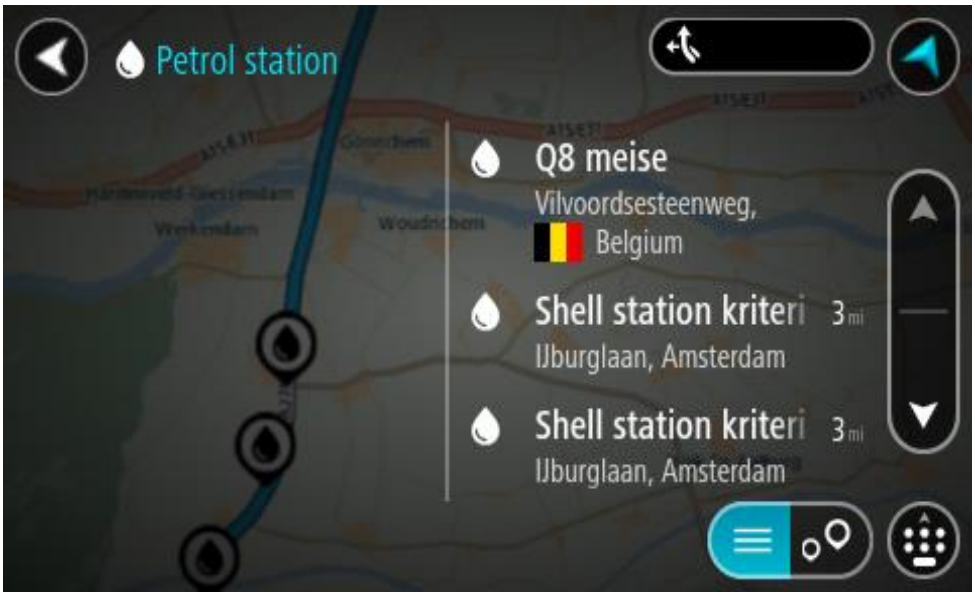

Ak chcete zmeniť spôsob vyhľadávania, vyberte tlačidlo vpravo od poľa vyhľadávania. Môžete nastaviť, kde presne sa má vyhľadávať, napríklad vo vašej blízkosti či na celej mape.

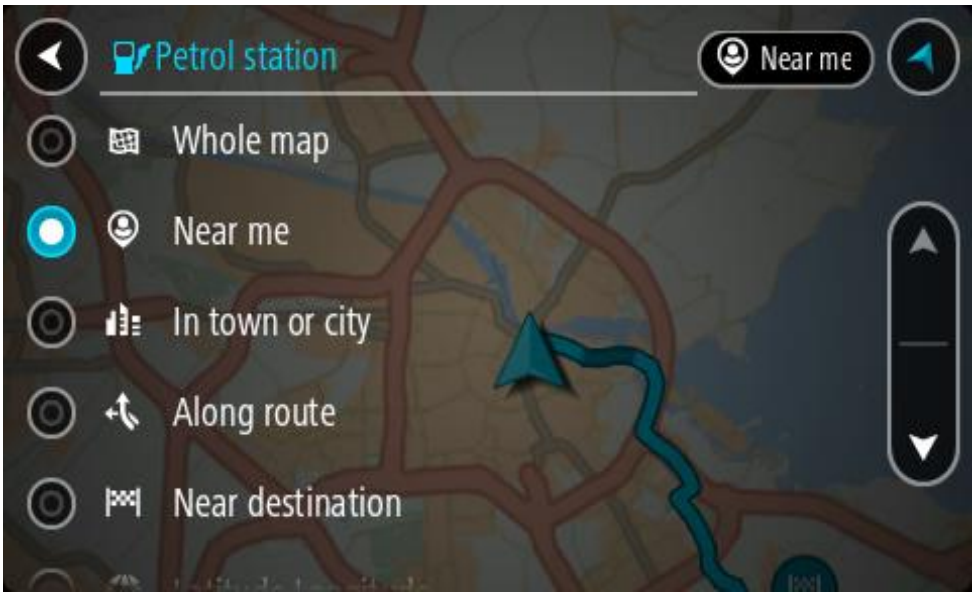

3. Z mapy alebo zoznamu vyberte čerpaciu stanicu.

   Na mape sa otvorí kontextová ponuka uvádzajúca názov čerpacej stanice.

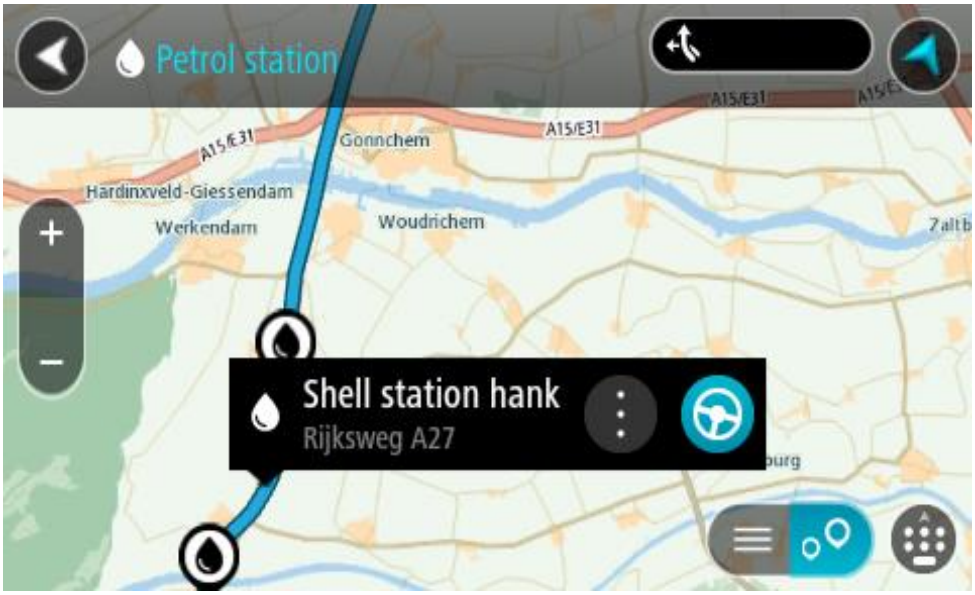

4. Vyberte možnosť **Jazda**

   Naplánuje sa trasa a začne sa navigácia do vášho cieľa. Keď vyrazíte na cestu, automaticky sa začne zobrazovať zobrazenie s navádzaním.

Tip: Prostredníctvom kontextovej ponuky môžete pridať čerpaciu stanicu ako zastávku na trase. Čerpacia stanica, ktorá je zastávkou na trase, je označená modrou ikonou.

Zmena trasy

Ponuka aktuálnej trasy

Keď máte naplánovanú trasu, výberom tlačidla **Aktuálna trasa** v hlavnej ponuke otvorte ponuku aktuálnej trasy.

V hlavnej ponuke sú k dispozícii nasledujúce tlačidlá:

Vymazať trasu	Týmto tlačidlom zmažete aktuálne plánovanú trasu. Menu Ponuka aktuálnej trasy sa zavrie a obnoví sa zobrazenie mapy.
Vynechať ďalšiu zastávku	Výberom tohto tlačidla vynecháte ďalšiu zastávku na trase.
Nájsť alternatívu	Táto položka sa zobrazí po naplánovaní trasy. Vyberte túto položku a zobrazia sa tri alternatívne trasy v zobrazení mapy.
Vyhnúť sa zátarase	Výberom tohto tlačidla sa vyhnete nečakanej prekážke, ktorá blokuje cestu na vašej trase.
Vyhnúť sa časti trasy	Toto tlačidlo vyberte, ak sa chcete vyhnúť časti trasy.

Vyhnúť sa spoplatneným cestám a viac 	Výberom tohto tlačidla sa môžete vyhnúť niektorým vlastnostiam trasy, ktoré vaša aktuálne naplánovaná trasa obsahuje. Sú to napríklad trajekty, spoplatnené cesty a nespevnené cesty. Okrem toho sa môžete vyhnúť vlastnostiam trasy prostredníctvom lišty trasy.
Zobraziť pokyny 	Stlačením tohto tlačidla zobrazíte pre naplánovanú trasu zoznam textových pokynov pri každej odbočke. Sú uvedené nasledujúce pokyny: ▪ Vaša súčasná poloha. ▪ Názvy ulíc. ▪ Až dve čísla ciest uvedené na dopravných značkách vždy, keď sú k dispozícii. ▪ Šípka pokynu. ▪ Opis pokynu. ▪ Vzdialenosť medzi dvoma po sebe nasledujúcimi pokynmi. ▪ Číslo výjazdu. ▪ Plné adresy zastávok na vašej trase. **Tip**: Vyberte pokyn, ak chcete zobraziť náhľad danej časti trasy v zobrazení mapy. Ak chcete zobraziť podrobné textové pokyny, môžete tiež vybrať panel s pokynmi v zobrazení s navádzaním.
Pridať zastávku do trasy 	Pomocou tohto tlačidla pridáte zastávku do aktuálne naplánovanej trasy. Do trasy taktiež môžete pridávať zastávky priamo na mape.
Pridať medzi moje trasy 	Toto tlačidlo budete vidieť pri plánovaní novej trasy, ktorá ešte nie je uložená. Výberom tohto tlačidla uložíte trasu do zoznamu Moje trasy.
Uložiť zmeny trasy 	Toto tlačidlo sa zobrazí, ak vykonáte zmeny v položke Moja trasa. Výberom tohto tlačidla uložíte zmeny.
Zmeniť typ trasy 	Pomocou tohto tlačidla zmeníte typ trasy použitý na naplánovanie trasy. Trasa sa opätovne prepočíta podľa nového typu trasy.

Zmeniť poradie zastávok	Výberom tohto tlačidla zobrazíte zoznam zastávok na aktuálnej trase. Potom môžete zmeniť poradie zastávok.
Jazda k trase	Výberom tlačidla **Jazda k trase** naplánujete trasu z vašej súčasnej polohy do východiskového bodu trasy Moja trasa. Východiskový bod sa zmení na zastávku. Pomocou tlačidla **Jazda k trase** naplánujete trasu k najbližšiemu bodu trasy z vašej súčasnej polohy.
Jazda k východiskovému bodu	V ponuke aktuálnej trasy výberom tohto tlačidla naplánujete trasu do východiskového bodu trasy. Východiskový bod sa zmení na zastávku. Viac informácií nájdete v časti Navigácia pomocou trasy.
Zdieľať trasu	Vyberte toto tlačidlo v ponuke Aktuálna trasa a vyexportujte tak aktuálnu trasu vo formáte GPX. Potom tento súbor uložte na pamäťovú kartu, aby ste ho mohli zdieľať s ostatnými používateľmi.
Prehrať náhľad záznamu trasy	Pomocou tohto tlačidla tejto položky spustíte náhľad naplánovanej trasy.
Zastaviť náhľad trasy	Pomocou tejto položky zastavíte náhľad naplánovanej trasy.

Vyhnutie sa zablokovanej ceste

Ak je na vašej trase zablokovaná cesta, môžete trasu zmeniť tak, aby ste sa jej vyhli.

1. V zobrazení s navádzaním vyberte symbol aktuálneho miesta alebo panel rýchlosti.

   Tip: Panel rýchlosti sa zobrazí, až keď sa vydáte na cestu po vašej trase.

2. Vyberte položku **Vyhnúť sa zátarase**.

   Zariadenie nájde novú trasu mimo zablokovanej cesty. Na základe siete ciest medzi vami a vaším cieľom sa môžu zobraziť až dve možné alternatívy.

   Nová trasa sa zobrazí na mape spolu s informáciou o rozdiele v čase cesty v balóniku.

Poznámka: nemusí byť možné nájsť alternatívnu trasu k zablokovanej ceste, ak žiadna alternatíva neexistuje.

3. Výberom balónika s časom vyberte novú trasu.

   Navádzanie do cieľa bude pokračovať a vyhnete sa zablokovanej ceste. Keď vyrazíte na cestu, automaticky sa začne zobrazovať zobrazenie s navádzaním.

Vyhnutie sa časti trasy

Ak je úsek cesty zablokovaný alebo sa chcete časti trasy vyhnúť, môžete zvoliť konkrétnu časť trasy, ktorej sa chcete vyhnúť.

1. Výberom tlačidla hlavnej ponuky otvorte hlavnú ponuku.

2. Vyberte položku **Aktuálna trasa**.

3. Vyberte možnosť **Vyhnúť sa časti trasy**.

   Otvorí sa obrazovka so zoznamom častí, z ktorých aktuálna trasa pozostáva.

4. Vyberte časť trasy, ktorej sa chcete vyhnúť.

   Náhľad vám zobrazí časť, ktorú ste si zvolili na mape.

5. Vyberte možnosť **Vyhnúť sa**.

   Zariadenie nájde novú trasu, ktorá sa vyhne zvolenej časti trasy. Nová trasa sa zobrazí v zobrazení mapy.

Poznámka: nemusí byť možné nájsť alternatívnu trasu k časti trasy, ak žiadna alternatíva neexistuje.

Navádzanie do cieľového miesta pokračuje a vyhne sa zvolenej časti trasy. Keď vyrazíte na cestu, automaticky sa začne zobrazovať zobrazenie s navádzaním.

Hľadanie alternatívnej trasy

Dôležité: V záujme bezpečnosti a s cieľom vyhnúť sa rozptyľovaniu počas jazdy by ste mali vždy plánovať trasu pred samotnou jazdou.

Alternatívnu trasy vyhľadajte takto:

1. Naplánujte trasu bežným spôsobom.
2. V zobrazení mapy vyberte danú trasu.
3. Výberom tlačidla kontextovej ponuky otvorte ponuku.

4. Vyberte položku **Alternatívna trasa** a potom položku **Nájsť alternatívu**.

   V zobrazení mapy sa môžu zobraziť až tri alternatívne trasy. Pri každej alternatívnej trase sú v balóniku uvedené informácie o rozdiele v čase jazdy. Okrem toho môžete výberom tlačidla **km**/**mi** zobraziť rozdiel vo forme vzdialenosti.

   Tip: Pri vypočítavaní alternatívnych trás sa používajú informácie služby TomTom Traffic. Trasy aspoň o 50 % dlhšie ako pôvodná trasa sa nezobrazujú.

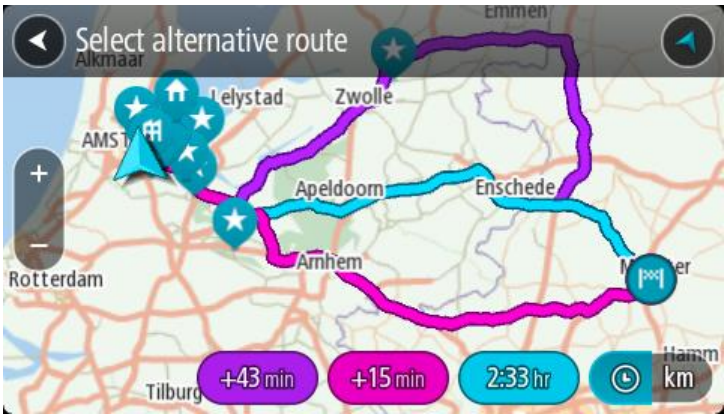

5. Poklepaním na balónik s časom vyberte zvolenú trasu.

   Začne sa navádzanie do cieľa. Keď vyrazíte na cestu, automaticky sa začne zobrazovať zobrazenie s navádzaním.

Poznámka: Existujú ďalšie dva spôsoby vyhľadania alternatívnej trasy:

1. V hlavnej ponuke vyberte možnosť **Aktuálna trasa** a potom **Nájsť alternatívu**.
2. Ak vaše zariadenie má ovládanie hlasom, vyslovte výraz „Nájsť alternatívu“.

Typy trasy

Výberom položky **Zmeniť typ trasy** zmeníte typ naplánovanej trasy do aktuálneho cieľového miesta. Trasa sa opätovne prepočíta podľa nového typu trasy.

Môžete vybrať spomedzi nasledujúcich typov trasy:

- **Najrýchlejšia trasa** – najrýchlejšia trasa do daného cieľového miesta. Vašu trasu neustále kontrolujeme a berieme do úvahy dopravnú situáciu.
- **Najkratšia trasa** – najkratšia trasa do daného cieľového miesta. Môže trvať oveľa dlhšie ako najrýchlejšia trasa.
- **Najekologickejšia trasa** – trasa s najvyššou úsporou paliva.
- **Vyhnúť sa diaľniciam** – trasa, ktorá nevyužíva žiadne diaľnice.
- **Trasa so zákrutami** – trasa s najväčším počtom zákrut.

  Poznámka: trasy so zákrutami sú dostupné iba pre navigačné zariadenia TomTom Rider.

Predvolený typ trasy môžete nastaviť v menu Nastavenia.

Vyhnutie sa trasy s vlastnosťami

Môžete sa vyhnúť niektorým vlastnostiam vašej aktuálne naplánovanej trasy obsahuje. Vyhnúť sa môžete nasledujúcim funkciám prvkom:

- **Spoplatnené cesty**
- **Trajekty a autovlaky**
- **Pruhy carpool**
- **Nespevnené cesty**

Poznámka: Pruhy carpool sa občas označujú aj ako jazdné pruhy vyhradené pre vozidlá s viacerými pasažiermi (pruhy pre HOV – High Occupancy Vehicle), pričom sa nevyskytujú vo všetkých krajinách. Na jazdu po týchto pruhoch budete napríklad musieť viezť v automobile viac ako jednu osobu alebo automobil musí používať ekologické palivo.

Ak sa rozhodnete vyhnúť niektorej z prvkov trasy, naplánuje sa nová trasa.

V časti Plánovanie trasy v ponuke Nastavenia môžete nastaviť, ako sa má pristupovať k jednotlivým vlastnostiam trasy počas plánovania novej trasy.

Ak sa chcete vyhnúť trase s vlastnosťami, postupujte nasledovne.

1. Výberom tlačidla hlavnej ponuky otvorte hlavnú ponuku.

2. Vyberte položku **Aktuálna trasa**.

3. Vyberte položku **Vyhnúť sa spoplatneným cestám a viac**.

   Otvorí sa obrazovka so zoznamom vlastností, ktorým sa môžete vyhnúť. Vlastnosti nájdené na trase sú zvýraznené.
4. Vyberte vlastnosť, ktorej sa chcete vyhnúť.
5. Vyberte položku **OK**.

   Zariadenie vyhľadá novú trasu bez danej vlastnosti. Nová trasa sa zobrazí v zobrazení mapy.

   Poznámka: nemusí byť možné nájsť alternatívnu trasu k trase s vlastnosťou, ak žiadna alternatíva neexistuje.

   Navádzanie do cieľového miesta sa znova spustí. Keď vyrazíte na cestu, automaticky sa začne zobrazovať zobrazenie s navádzaním.

Vyhýbanie sa nehodám alebo prvkom trasy pomocou lišty trasy

Môžete sa vyhnúť nehode alebo vlastnosti trasy na vašej trase.

Poznámka: Nemusí byť možné nájsť alternatívnu trasu k trase s nehodou alebo vlastnosťou, ak žiadna alternatíva neexistuje.

1. Na lište trasy vyberte symbol vlastnosti trasy, ktorej sa chcete vyhnúť.

2. Vlastnosť trasy sa zobrazí na mape spolu s kontextovou ponukou.
3. V kontextovej ponuke vyberte možnosť **Vyhnúť sa**.
   Zariadenie vyhľadá novú trasu mimo vlastnosti trasy.

Pridanie zastávky do trasy z ponuky aktuálnej trasy

1. V hlavnej ponuke vyberte položku **Aktuálna trasa**.
2. Vyberte položku **Pridať zastávku do trasy**.
   Aktivuje sa zobrazenie mapy.
3. Ak chcete vybrať zastávku, vykonajte niektorý z nasledujúcich krokov:
   - Priblížte zobrazenie mapy a následne stlačením a podržaním vyberte miesto. V kontextovej ponuke vyberte možnosť **Pridať**.

   - Vyberte položku **Hľadať** a vyhľadajte požadované miesto. Po vyhľadaní miesta vyberte položku **Pridať**.

   Trasa sa prepočíta tak, aby obsahovala danú zastávku.

Pridanie zastávky do trasy pomocou mapy

1. Stlačením tlačidla prepnutia zobrazenia zobrazte mapu.
   Na mape sa zobrazuje celá vaša trasa.
2. Priblížte zobrazenie mapy a následne stlačením a podržaním vyberte miesto.
3. Vyberte tlačidlo kontextovej ponuky.
4. Vyberte položku **Použiť na trase**.
5. Vyberte položku **Pridať do aktuálnej trasy**.

   Trasa sa prepočíta tak, aby obsahovala danú zastávku.

Odstránenie zastávky z trasy

1. Na lište trasy stlačte zastávku, ktorú chcete odstrániť.
   Mapa sa priblíži na danú zastávku a zobrazí sa kontextová ponuka.

   Tip: Ak ste vybrali nesprávnu zastávku, stlačením tlačidla Späť sa vráťte na zobrazenie mapy.
2. Vyberte položku **Odstrániť túto zastávku**.
   Daná zastávka sa odstráni a trasa sa prepočíta.

Vynechanie ďalšej zastávky na trase

1. V hlavnej ponuke vyberte položku **Aktuálna trasa**.
2. Vyberte položku **Vynechať ďalšiu zastávku**.
   Aktivuje sa zobrazenie mapy. Ďalšia zastávka na trase sa odstráni a trasa sa prepočíta.

Zmena poradia zastávok na trase

1. V hlavnej ponuke vyberte položku **Aktuálna trasa**.
2. Vyberte položku **Zmeniť poradie zastávok**.

   Zobrazí sa mapa s prázdnou trasou. Zobrazí sa východiskový bod, cieľové miesto a všetky zastávky.
3. Zastávky vyberajte jednu za druhou v poradí, v ktorom nimi chcete prejsť.

   Pri výbere jednotlivých zastávok sa symboly zmenia na zástavky. Posledná vybratá zastávka sa stane cieľovým miestom.

   Vypočíta sa trasa so zmeneným poradím zastávok.

Moje trasy

Čo sú Moje trasy

Položka Moje trasy poskytuje jednoduchý spôsob na ukladanie a načítavanie trás.

Položku Moje trasy možno použiť v týchto situáciách:

- **Pri práci** – v zamestnaní denne jazdíte po viacerých trasách s niekoľkými zastávkami. Vaše trasy sa môžu meniť a vy potrebujete byť flexibilní a schopní meniť poradie zastávok alebo plánovanú trasu.
- **Na dovolenke** – idete na dovolenku a chcete si naplánovať a uložiť trasu. Vaša trasa obsahuje vyhliadkové cesty, zastávky v rôznych hoteloch a ďalšie miesta ako turistické atrakcie.
- **Pri používaní prehľadov** – chcete použiť prehľad prevzatý z internetu alebo jazdiť po trase, ktorú s vami zdieľa iný používateľ.
- **Pri dochádzaní do práce** – na trase medzi domovom a prácou chcete pridať jednu alebo dve pravidelné zastávky. Vaša večerná trasa domov je rovnaká ako ranná trasa do práce, len v opačnom smere.

Informácie o trasách

Termín „trasa“ zahŕňa dva typy trás z jedného miesta na druhé:

- **Trasy** majú východiskový bod a cieľové miesto a prípadne niekoľko zastávok. Vaše zariadenie vypočíta váš preferovaný typ trasy medzi všetkými bodmi, napríklad najrýchlejšiu alebo najúspornejšiu a využije Informácie o premávke. Trasu môžete upraviť napríklad pridaním zastávok alebo presunutím východiskového bodu. Trasy možno importovať, ale v súčasnosti ich nemožno zo zariadenia exportovať.

- **Trasy (druhého typu)** majú takisto východiskový bod a cieľové miesto, ale nemajú žiadne zastávky. Trasa kopíruje trasu (druhého typu) čo najpresnejšie a ignoruje uprednostňovaný typ trasy, dopravné podmienky a premávku. Trasy (druhého typu) možno zo zariadenia exportovať aj ich doň importovať.

Tip: Trasy (druhého typu) majú bodkovanú šípku.

Dôležité: Trasy nemožno ukladať na tú istú pamäťovú kartu ako mapy, pretože je použité iné formátovanie pamäťovej karty.

Informácie o súboroch GPX a ITN

Súbory GPX (výmenný formát GPS)

Súbory GPXS obsahujú veľmi podrobný záznam miest na trase, ktorými ste prešli, vrátane všetkých miest mimo bezprostrednej trasy. Po importe sa zo súborov GPX stanú trasy.

Používanie súborov GPX

Súbor GPX môžete používať viacerými spôsobmi:

- Exportujte ich na pamäťovú kartu alebo priamo do počítača, potom v počítači zobrazte súbor pomocou softvéru, akým je mapovacia služba Google Earth™.

Poznámka: : Pri sledovaní svojej nahrávky si môžete všimnúť, že nahraná poloha GPS sa nie vždy zhoduje s vozovkami. To môže mať niekoľko príčin. Po prvé, vaše zariadenie sa snaží uchovať súbory čo najmenšími, čo môže spôsobovať drobné nepresnosti pri spracovaní dát. Po druhé, vaše zariadenie nahráva aktuálne dáta z čipu GPS, aby sa zabezpečil presný záznam miest, ktorými ste prešli, a nie miest, ktoré vidíte na displeji. Po tretie, softvér, ktorý používate pri nahrávaní, nemusí presne dodržiavať zarovnanie máp.

- Súbor môžete zdieľať s ostatnými jeho exportovaním.

Poznámka: Trasy možno importovať aj exportovať.

Súbory ITN (vlastný formát itinerára od spoločnosti TomTom)

Súbor ITN obsahuje menej podrobností ako súbor GPX. Súbor ITN môže obsahovať maximálne 255 miest, ale to stačí sna presnú rekonštrukciu pôvodnej trasy. Po importe sa zo súborov ITN stanú trasy (prvého typu).

Používanie súborov ITN

Súbor ITN môžete používať viacerými spôsobmi:

- Súbor ITN môžete importovať do svojho TomTom GO ESSENTIAL, takže po tej istej trase budete môcť znovu cestovať a používať pritom navigačné pokyny.

Uloženie trasy

1. Naplánujte trasu podľa krokov, ktoré sú opísané v časti Plánovanie trasy.

   Tip: Ak sa naplánovaná trasa nezobrazuje na mape, výberom tlačidla Späť ju zobrazíte.

2. Vyberte trasu.

3. Výberom tlačidla kontextovej ponuky otvorte ponuku.

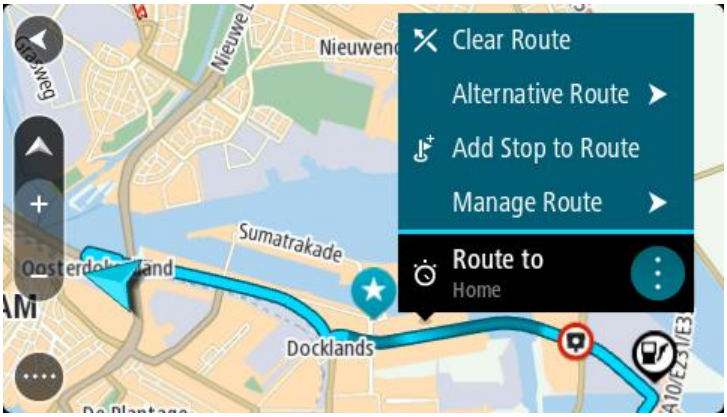

4. Vyberte položku **Spravovať zastávky** a potom **Pridať medzi moje trasy**.
   Na obrazovke úprav sa zobrazí názov trasy.
5. Názov trasy upravte, aby ste ho dokázali ľahko spoznať.
6. Uložte svoju trasu v zozname Moje trasy.

Tip: Trasu možno uložiť aj výberom tlačidla **Pridať medzi moje trasy** v ponuke aktuálnej trasy.

Navigácia pomocou uloženej trasy

Ak chcete spustiť navigáciu pomocou vopred uloženej trasy, postupujte takto:

1. V hlavnej ponuke vyberte položku **Moje trasy**.
2. Zo zoznamu vyberte trasu.
   Trasa sa zobrazí na mape.

3. Ak chcete spustiť navádzanie do východiska uloženej trasy, vyberte položku **Jazda**.

Východiskový bod uloženej trasy sa zmení na prvú zastávku a trasa sa naplánuje. Navádzanie do cieľa začne zo súčasnej polohy. Keď vyrazíte na cestu, automaticky sa začne zobrazovať zobrazenie s navádzaním.

Tip: Existujú dva ďalšie spôsoby navigácie pomocou uloženej trasy:

Vyberte východiskový bod trasy. Keď sa otvorí kontextová ponuka, vyberte položku **Zmeniť na zastávku**.

Môžete tiež vybrať položku **Jazda k trase** alebo **Trasa k cieľu jazdy** v ponuke aktuálnej trasy.

Navádzanie k zastávke na uloženej trase

Zariadenie vás môže navádzať zo súčasnej polohy k zastávke na uloženej trase, teda nielen k začiatku uloženej trasy. Táto zastávka sa zmení na začiatok trasy. Váš nový východiskový bod sa môže nachádzať bližšie k vašej aktuálnej polohe, prípadne si môžete chcieť trasu jednoducho skrátiť.

Poznámka: Trasa z pôvodného východiskového bodu do nového východiskového bodu sa z trasy odstráni.

Poznámka: Pôvodná trasa v zozname Moje trasy sa nezmení. Ak chcete zobraziť celú trasu, nanovo ju vyberte v zozname Moje trasy.

1. V hlavnej ponuke vyberte položku **Moje trasy**.
2. Zo zoznamu vyberte trasu.

   Trasa sa zobrazí na mape.

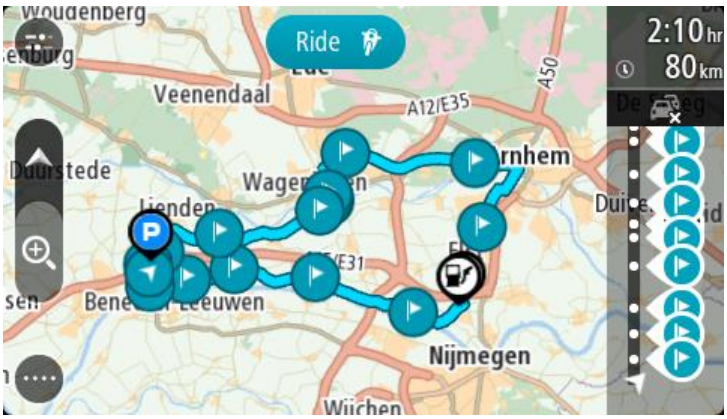

3. Vyberte zastávku, ktorú chcete použiť ako východiskový bod, potom výberom tlačidla kontextovej ponuky otvorte ponuku.

4. Vyberte položku **Začať trasu odtiaľto**.

   Vypočíta sa trasa z nového východiskového bodu.

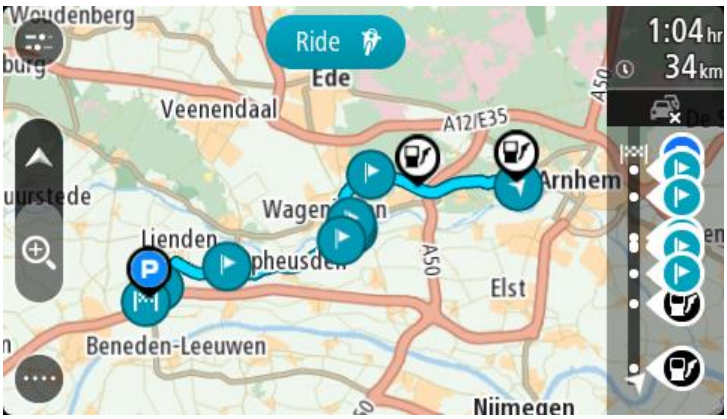

5. Vyberte možnosť **Jazda**.

   Východiskový bod trasy sa zmení na prvú zastávku a následne sa naplánuje trasa z vašej aktuálnej polohy. Začne sa navádzanie do cieľa. Keď vyrazíte na cestu, automaticky sa začne zobrazovať zobrazenie s navádzaním.

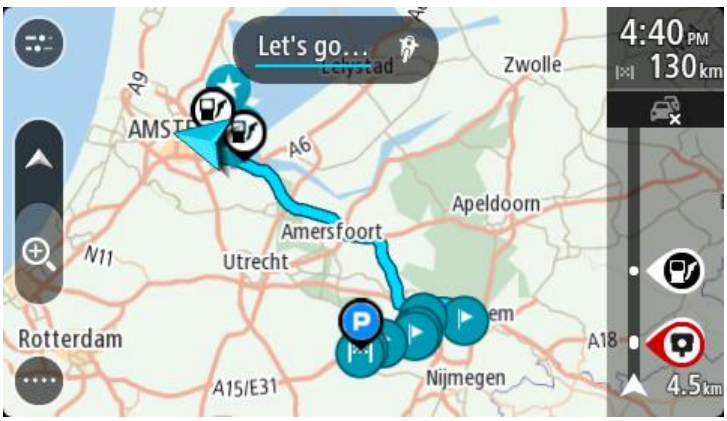

Tip: Existujú dva ďalšie spôsoby navigácie pomocou uloženej trasy:

Vyberte východiskový bod trasy. Keď sa otvorí kontextová ponuka, vyberte položku **Zmeniť na zastávku**.

Môžete tiež vybrať položku **Jazda k trase** alebo **Trasa k cieľu jazdy** v ponuke aktuálnej trasy.

Pridanie zastávky do uloženej trasy pomocou mapy

Poznámka: Môžete tiež stlačiť a podržať miesto na mape a z kontextovej ponuky vybrať položku **Pridať do aktuálnej trasy**.

1. Stlačením tlačidla prepnutia zobrazenia zobrazte mapu.
   Na mape sa zobrazuje celá vaša trasa.
2. Vyberte trasu.
3. Výberom tlačidla kontextovej ponuky otvorte ponuku.

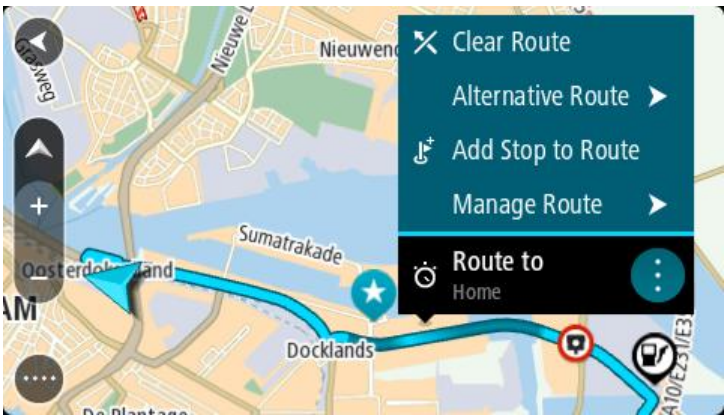

4. Vyberte položku **Spravovať zastávky**.
5. Vyberte položku **Pridať zastávku do trasy**.
6. Na mape vyberte novú zastávku.

Tip: Ak poznáte názov novej zastávky, namiesto mapy môžete na výber zastávky použiť položku **Hľadať**.

7. Vyberte položku **Pridať zastávku** a pridajte zastávku na tomto mieste.
   Trasa sa prepočíta tak, aby obsahovala danú zastávku.

Tip: Ak chcete aktualizovať trasu uloženú v zozname Moje trasy pomocou týchto zmien, vyberte trasu na mape a potom v kontextovej ponuke vyberte položku **Uložiť zmeny trasy**.

Nahrávanie trasy

Pri jazde môžete nahrávať trasu. Nezáleží na tom, či ste trasu naplánovali. P

Ak chcete nahrať trasu, postupujte takto:

1. V hlavnej ponuke vyberte položku **Spustiť nahrávanie**.
   V pravom dolnom rohu displeja sa zobrazí červená bodka a na úvod trikrát blikne na znamenie, že prebieha nahrávanie. Bodka zostane na displeji, kým nezastavíte nahrávanie.
2. Nahrávanie zastavíte výberom položky **Zastaviť nahrávanie** v hlavnej ponuke.
3. Zadajte názov trasy alebo ho môžete ponechať v navrhnutej forme kombinácie dátumu a času.
4. V závislosti od vášho zariadenia vyberte položku **Pridať** alebo **Dokončené**

5. Trasa sa uložila do ponuky Moje trasy.

Poznámka: Trasy môžete exportovať ako súbory GPX a uložiť ich na pamäťovej karte, aby ste ich mohli zdieľať s ďalšími osobami.

Navigácia pomocou trasy

Ak chcete spustiť navigáciu pomocou importovanej trasy, postupujte takto:

1. V hlavnej ponuke vyberte položku **Moje trasy**.
2. Zo zoznamu vyberte trasu.
   Trasa sa zobrazí v zobrazení mapy.

3. Vyberte trasu, potom vyberte kontextovú ponuku.

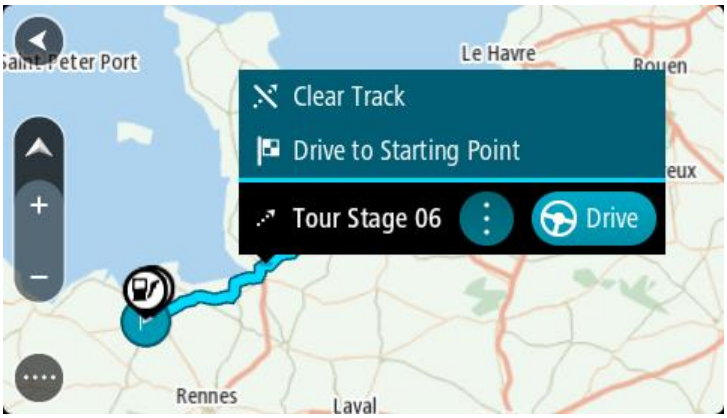

4. Vyberte možnosť **Jazda k východiskovému bodu**.
   Východiskový bod trasy sa zmení na prvú zastávku a trasa sa naplánuje. Navádzanie do cieľa začne zo súčasnej polohy. Keď vyrazíte na cestu, automaticky sa začne zobrazovať zobrazenie s navádzaním.

Poznámka: Vidíte dve rozličné farby na mape pre trasy. Vidíte jednu farbu pre trasu z vašej súčasnej polohy do východiskového bodu a druhú farbu pre samotnú trasu.

Tip: Existujú dva ďalšie spôsoby navigácie pomocou uloženej trasy:

Vyberte východiskový bod trasy. Keď sa otvorí kontextová ponuka, vyberte položku **Jazda k východiskovému bodu**.

Môžete tiež vybrať položku **Jazda k východiskovému bodu** v ponuke aktuálnej trasy.

Ak vyberiete možnosť **Jazda** namiesto možnosti **Jazda k východiskovému bodu**, vaše zariadenie vypočíta trasu z vašej aktuálnej pozície k najbližšiemu bodu trasy. Túto možnosť použite, ak ste blízko pri trase a chcete pokračovať alebo začať v najbližšom bode.

Odstránenie trasy zo zoznamu Moje trasy

1. V hlavnej ponuke vyberte položku **Moje trasy**.
2. Vyberte položku **Upraviť zoznam**.
3. Vyberte trasu, ktorú chcete odstrániť.
4. Vyberte položku **Odstrániť**.

Export trás na pamäťovú kartu

Trasy môžete exportovať ako súbory GPX a uložiť ich na pamäťovej karte, aby ste ich mohli zdieľať s inými používateľmi.

Dôležité: Trasy nemožno ukladať na tú istú pamäťovú kartu ako mapy, pretože je použité iné formátovanie pamäťovej karty.

Poznámka: V súčasnosti môžete zo zariadenia TomTom GO ESSENTIAL exportovať len trasy druhého typu.

Ak chcete exportovať jednu alebo viacero trás, postupujte takto:

1. V hlavnej ponuke vyberte položku **Moje trasy**.
2. Vyberte položku **Zdieľať trasy**.

   Tip: Prípadne v zobrazení mapy vyberte trasu a vyberte možnosť **Zdieľať trasu** z kontextovej ponuky.
3. Vyberte jednu alebo viac trás zo zoznamu na export.

   Tip: Výberom tlačidla kontextovej ponuky možno vybrať všetky trasy na export alebo zrušiť celý výber.
4. Vyberte možnosť **Zdieľať** a potom možnosť **Exportovať na pamäťovú kartu**.

   Zobrazí sa správa **Ukladá sa**.

   Tip: Ak na pamäťovej karte nie je dostatok miesta alebo karta nie je správne naformátovaná, problém môžete vyriešiť prostredníctvom pomocníka, ktorý sa zobrazí na displeji.
5. Keď sa zobrazí správa, že trasy boli úspešne exportované, vyberte pamäťovú kartu a zdieľajte trasy s inými používateľmi.

   Poznámka: Každá exportovaná trasa sa uloží ako súbor GPX v priečinku **Trasy TomTom** na pamäťovej karte.

Import trás z pamäťovej karty

Z pamäťovej karty môžete importovať dva typy súborov:

- súbory GPX – po importe sa z nich stanú trasy (druhého typu),
- súbory ITN – po importe sa z nich stanú trasy (prvého typu).

Súbory ITN sú súbormi itinerára TomTom.

Ak chcete importovať jednu alebo viacero trás z pamäťovej karty, postupujte takto:

1. Vložte pamäťovú kartu do otvoru na karty v zariadení TomTom GO ESSENTIAL.
   Ak sa na pamäťovej karte nachádzajú trasy, správa to potvrdí.
2. Vyberte možnosť **Importovať trasy**.
3. Zo zoznamu na karte vyberte jednu alebo viacero trás na import.
4. Vyberte položku **Import**.
   Zobrazí sa vám správa **Prebieha import trás**. Trasy sa importujú do zariadenia.
5. Keď sa zobrazí správa, že trasy boli úspešne importované, vyberte pamäťovú kartu.
6. Importované trasy zobrazíte výberom položky **Moje trasy** v hlavnej ponuke.

Ovládanie hlasom (Speak&Go)

Čo je ovládanie hlasom

Poznámka: Ovládanie hlasom nie je podporované na všetkých zariadeniach alebo vo všetkých jazykoch. Ak je vaše zariadenie vybavené funkciou ovládania hlasom, v hlavnej ponuke uvidíte tlačidlo **Ovládanie hlasom**:

Namiesto vyberania položiek na displeji pri ovládaní zariadenia TomTom GO ESSENTIAL môžete zariadenie TomTom GO ESSENTIAL ovládať aj hlasom.

Pomocou funkcie ovládania hlasom môžete ovládať mnohé z navigačných funkcií zariadenia TomTom GO ESSENTIAL alebo meniť jeho nastavenia. Pomocou hlasu môžete napríklad jednoducho zmeniť farby obrazovky na denné, vyhnúť sa zátarase alebo znížiť hlasitosť.

Ovládanie hlasom je aktívne v zobrazení mapy, zobrazení s navádzaním a obrazovke ovládania hlasom.

Dôležité: Na ovládanie hlasom je potrebný hlas, ktorý vyslovuje názvy ulíc. Keď nemáte v zariadení TomTom GO ESSENTIAL nainštalovaný a zvolený žiadny hlas, ktorý vyslovuje názvy ulíc, táto funkcia je nedostupná.

Ak chcete nastaviť hlas, ktorý číta názvy ulíc, v ponuke Nastavenia vyberte položku **Hlasy**, následne **Vyberte hlas** a vyberte počítačový hlas, ktorý má čítať názvy ulíc.

Spustenie ovládania hlasom

V zobrazení mapy alebo zobrazení s navádzaním funkciu ovládania hlasom zapnete vyslovením frázy na aktiváciu. Predvolená fráza na aktiváciu je „Ahoj TomTom“, ale môžete si vytvoriť vlastnú frázu na aktiváciu.

Tip: Ovládanie hlasom a fráza na aktiváciu sú v predvolenom nastavení ZAPNUTÉ. Frázu na aktiváciu môžete vypnúť alebo zapnúť v ponuke Nastavenia.

Rovnako môžete vybrať položku **Ovládanie hlasom** v hlavnom menu:

Keď je ovládanie hlasom pripravené na použitie, zobrazí sa obrazovka ovládania hlasom a zariadenie TomTom GO ESSENTIAL povie „Počúvam“. Keď zaznie pípnutie, môžete hovoriť.

Poznámka: ak je ovládanie hlasitosti nastavené na 20 % alebo menej, hlasitosť sa po spustení ovládania hlasom automaticky nastaví na 50 %.

Vytvorenie vlastnej frázy na aktiváciu

Môžete vytvoriť vlastnú frázu na aktiváciu a používať ju na spustenie ovládania hlasom. Frázu na aktiváciu môžete vytvoriť pomocou ľubovoľných slov, aby bola zábavná alebo jednoduchá na vyslovenie.

Postupujte podľa nasledujúcich krokov na vytvorenie vlastnej frázy na aktiváciu:

1. V ponuke Nastavenia vyberte položku **Ovládanie hlasom**.
2. Vyberte položku **Zmeniť frázu na aktiváciu**.
3. Zadajte svoju frázu na aktiváciu pomocou klávesnice.

   Fráza by mala obsahovať aspoň tri slabiky. Nezadávajte frázu, ktorú často používate alebo počujete.

   Indikátor zobrazuje kvalitu vašej frázy:

   - Červená farba znamená, že fráza nebude fungovať.
   - Oranžová farba znamená, že fráza by mala fungovať.
   - Zelená farba znamená, že fráza je vyhovujúca.
4. Ak si chcete vypočuť svoju frázu na aktiváciu, vyberte položku **Vypočuť**.
5. Ak chcete uložiť svoju frázu na aktiváciu, vyberte položku **Hotovo** a potom položku **Áno**.

   Vaša nová fráza na aktiváciu je pripravená na používanie. Spustite ovládanie hlasom a vyskúšajte ju.

Obrazovka ovládania hlasom

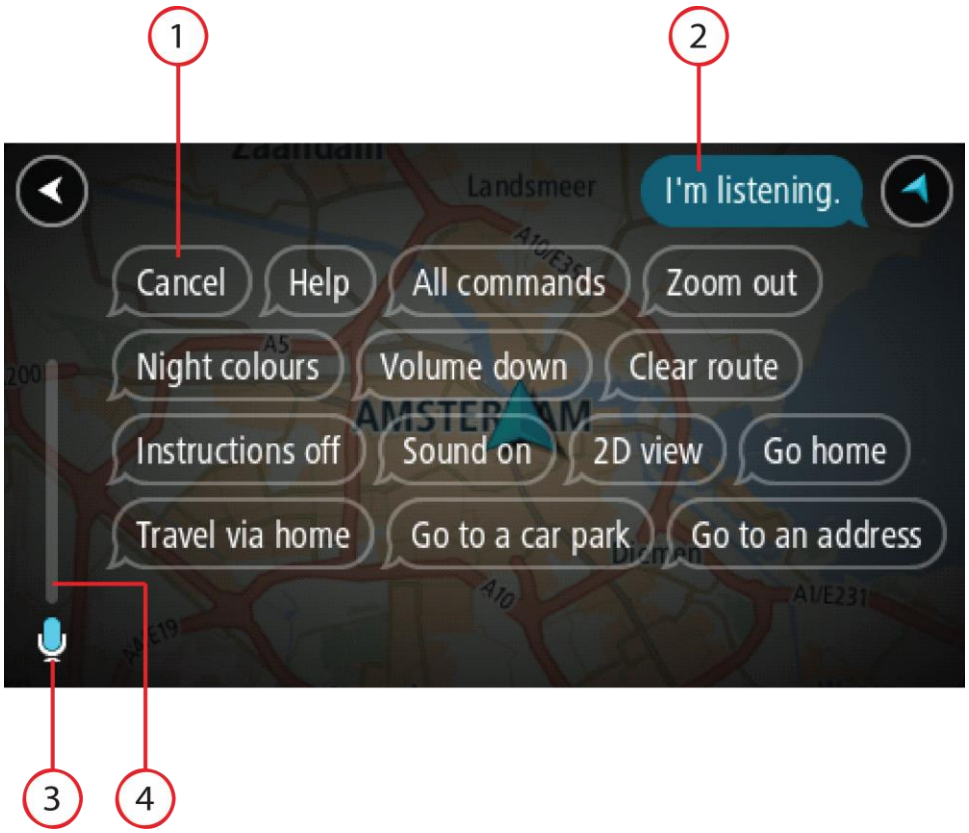

1. Príklady toho, čo môžete povedať.

Tip: Vyslovte „Všetky príkazy“ a zobrazí sa zoznam príkazov, ktoré môžete vysloviť. Prípadne môžete v hlavnej ponuke vybrať položku Pomoc, následne položku **Ovládanie hlasom** a potom položku **Aké príkazy môžem vysloviť?**.

2. Stav ovládania hlasom na zariadení TomTom GO ESSENTIAL. Keď zariadenie TomTom GO ESSENTIAL povie „Počúvam“ a v ľavom rohu sa zobrazí symbol mikrofónu, môžete hovoriť.

   Hlásenie stavu vám oznámi, ak funkcia ovládania hlasom neporozumela, čo ste hovorili, a poskytne pokyny o tom, ako ovládanie hlasom používať. Ovládanie hlasom toto hlásenie zároveň prečíta.
3. Keď môžete hovoriť, zobrazuje sa symbol mikrofónu:
   - Tento symbol informuje, že ovládanie hlasom je pripravené počúvať. Keď zaznie pípnutie, môžete hovoriť.
   - Tento symbol informuje, že ovládanie hlasom práve pracuje.
4. Indikátor mikrofónu. Zatiaľ čo hovoríte, indikátor mikrofónu zobrazuje, do akej miery ovládanie hlasom rozpoznáva váš hlas:
   - Bledomodrá lišta znamená, že ovládanie hlasom váš hlas počuje.
   - Červená lišta znamená, že hovoríte príliš hlasno a ovládanie hlasom nedokáže rozpoznať jednotlivé slová.
   - Tmavomodrá lišta znamená, že hovoríte príliš potichu a ovládanie hlasom nedokáže rozpoznať jednotlivé slová.

Niekoľko tipov pre používanie ovládania hlasom

Zariadeniu TomTom GO ESSENTIAL rozpoznanie svojich slov uľahčíte dodržiavaním nasledujúcich tipov:

- Zariadenie TomTom GO ESSENTIAL pripevnite tak, aby ste naň dočiahli rukou a aby bolo mimo reproduktorov a ventilačných otvorov.
- Obmedzte zvuky v pozadí, napríklad hlasy alebo rádio. Ak je na ceste príliš silný hluk, musíte hovoriť v smere mikrofónu.
- Hovorte plynule a prirodzene, ako keby ste sa rozprávali s priateľom.
- Keď hovoríte adresu, nerobte medzi jej časťami medzery a nepridávajte slová navyše.
- Pri výbere položky zo zoznamu, napr. čísla domu, povedzte „číslo jeden“ alebo „číslo dva“ a nie „jeden“ alebo „dva“.
- Neopravujte sa, napríklad „Číslo štyri, vlastne číslo päť“.

Dôležité: Ovládanie zariadenia TomTom GO ESSENTIAL hlasom je zvlášť určené pre používateľov, pre ktorých je vybraný jazyk rodným jazykom a majú prirodzený prízvuk. Ak máte výrazný lokálny alebo zahraničný prízvuk, ovládanie hlasom nemusí porozumieť všetkému, čo hovoríte.

Na čo môžete ovládanie hlasom použiť

Ak chcete zobraziť úplný zoznam ponúkaných príkazov, vyberte v hlavnej ponuke položku **Pomoc**, následne **Ovládanie hlasom** a **Aké príkazy môžem vysloviť?**.

Keď je ovládanie hlasom zapnuté, vyslovením príkazu „Všetky príkazy“ zobrazíte zoznam ponúkaných príkazov.

Nasleduje niekoľko príkladov príkazov, ktoré môžete vysloviť, keď je spustené ovládanie hlasom:

Globálne príkazy

- „Pomoc“, „Späť“ a „Zrušiť“

Navigácia a trasa

- „Aktivovať telefón“
- „Domov“ a „Cestovať cez miesto domova“
- „Ísť na parkovisko“ a „Ísť na čerpaciu stanicu“
- „Ísť cez parkovisko“ a „Ísť cez čerpaciu stanicu“
- „Zobraziť Moje miesta“ a „Posledné cieľové miesta“
- „Cestovať cez posledné cieľové miesto“ a „Cestovať cez uložené miesto“
- „Nahlásiť radar“
- „Kedy dorazím do cieľa?“
- „Označiť aktuálne miesto“
- „Pridať súčasnú polohu medzi Moje miesta“
- „Vymazať trasu“
- „Aký je ďalší pokyn?“

Nastavenia zariadenia

- „Hlasitosť na 70 %“, „Zvýšiť hlasitosť“ a „Znížiť hlasitosť“
- „Stlmiť“ a „Zapnúť zvuk“
- „Zapnúť pokyny“ a „Vypnúť pokyny“
- „Denné farby“ a „Nočné farby“
- „Zobrazenie 2D“ a „Zobrazenie 3D“
- „Zmenšiť“ a „Zväčšiť“

Vyslovovanie príkazov rôznymi spôsobmi.

Zariadenie TomTom GO ESSENTIAL dokáže rozpoznať oveľa viac slov, než vidíte v zozname príkazov. Môžete preto skúsiť aj niektoré z vlastných fráz. Môžete používať aj iné slová s rovnakým významom. Napríklad ich môžete povedať takto:

- Ak chcete potvrdiť, čo ste povedali, nemusíte na to použiť iba „Áno“, ale aj slová ako „OK“, „Správne“ alebo „Dobre“.
- Ak chcete ísť na čerpaciu stanicu, môžete okrem „Ísť na“ použiť aj frázy „Navigovať na“, „Hľadať“, alebo „Najbližšia“.
- Ak chcete zrušiť aktuálnu trasu, okrem príkazu „Zmazať“ môžete povedať aj „Zrušiť“ alebo „Odstrániť“.

Zadanie adresy pomocou ovládania hlasom

Poznámka: Ak zadávanie adries hlasom vo vašej krajine nie je podporované, ovládanie hlasom sa preruší a zobrazí sa obrazovka na zadanie adresy. Adresu môžete zadať bežným spôsobom pomocou klávesnice.

Uvedený príklad znázorňuje, ako sa ovládanie hlasom používa na plánovanie cesty na konkrétnu adresu či miesto:

1. V zobrazení mapy alebo zobrazení s navádzaním funkciu ovládania hlasom zapnete vyslovením frázy na aktiváciu.

Zobrazí sa obrazovka ovládania hlasom a zariadenie TomTom GO ESSENTIAL povie „Počúvam“. Keď je ovládanie hlasom pripravené počúvať, v ľavom dolnom rohu sa zobrazí ikona mikrofónu a zaznie pípnutie.

2. Povedzte „Ísť na adresu“ alebo „Ísť na uložené miesto“.

   Tip: Vyslovte „Všetky príkazy“ a zobrazí sa zoznam príkazov, ktoré môžete vysloviť. Prípadne môžete v hlavnej ponuke vybrať položku Pomoc, následne položku **Ovládanie hlasom** a potom položku **Aké príkazy môžem vysloviť?**.

   Niektoré príkazy po vás zariadenie TomTom GO ESSENTIAL zopakuje a požiada vás o ich potvrdenie.

3. Ak je príkaz správny, vyslovte „Áno“.

   Ak príkaz nie je správny, povedzte „Nie“ a keď začujete frázu „Počúvam“, príkaz zopakujte.

4. Vyslovte adresu alebo miesto.

   Môžete vysloviť aj názov miesta alebo centra mesta. Zariadenie TomTom GO ESSENTIAL po vás príkaz zopakuje a požiada vás o potvrdenie.

   Dôležité: Pri výbere položky zo zoznamu, napr. čísla domu, povedzte „číslo jeden“ alebo „číslo dva“ a nie „jeden“ alebo „dva“.

5. Ak je adresa miesta správna, povedzte „Áno“.

   Ak adresa miesta nie je správna, povedzte „Nie“ a keď začujete frázu „Počúvam“, adresu zopakujte.

   Tip: Ak chcete zmeniť číslo domu alebo ulicu, môžete povedať „Zmeniť číslo domu“ alebo „Zmeniť ulicu“.

Zariadenie TomTom GO ESSENTIAL naplánuje trasu z vašej súčasnej polohy na cieľové miesto.

Tip: Ak chcete vypnúť funkciu ovládania hlasom, povedzte „Zrušiť“. Ak sa chcete vrátiť o jeden krok, povedzte „Späť“.

Tip: Zariadenie TomTom GO ESSENTIAL rozpoznáva názvy miest a ulíc vyslovované v miestnom jazyku s miestnou výslovnosťou. Prostredníctvom ovládania hlasom nie je možné zadávať PSČ.

Cesta domov pomocou ovládania hlasom

Uvedený príklad znázorňuje, ako sa ovládanie hlasom používa na plánovanie cesty na miesto domova:

1. V zobrazení mapy alebo zobrazení s navádzaním funkciu ovládania hlasom zapnete vyslovením frázy na aktiváciu.

   Zobrazí sa obrazovka ovládania hlasom a zariadenie TomTom GO ESSENTIAL povie „Počúvam“. Keď je ovládanie hlasom pripravené počúvať, v ľavom dolnom rohu sa zobrazí ikona mikrofónu a zaznie pípnutie.

2. Vyslovte príkaz „Ísť domov“.

Tip: Vyslovte „Všetky príkazy“ a zobrazí sa zoznam príkazov, ktoré môžete vysloviť. Prípadne môžete v hlavnej ponuke vybrať položku Pomoc, následne položku **Ovládanie hlasom** a potom položku **Aké príkazy môžem vysloviť?**.

Niektoré príkazy po vás zariadenie TomTom GO ESSENTIAL zopakuje a požiada vás o ich potvrdenie.

3. Ak je príkaz správny, vyslovte „Áno“.

   Ak príkaz nie je správny, povedzte „Nie“ a keď začujete frázu „Počúvam“, príkaz zopakujte.

Zariadenie naplánuje trasu z vašej súčasnej polohy na miesto domova.

Tip: Ak chcete vypnúť funkciu ovládania hlasom, povedzte „Zrušiť“. Ak sa chcete vrátiť o jeden krok, povedzte „Späť“.

Cesta na BZ pomocou ovládania hlasom

Uvedený príklad znázorňuje, ako sa ovládanie hlasom používa na plánovanie cesty na čerpaciu stanicu:

1. V zobrazení mapy alebo zobrazení s navádzaním funkciu ovládania hlasom zapnete vyslovením frázy na aktiváciu.

   Zobrazí sa obrazovka ovládania hlasom a zariadenie TomTom GO ESSENTIAL povie „Počúvam“. Keď je ovládanie hlasom pripravené počúvať, v ľavom dolnom rohu sa zobrazí ikona mikrofónu a zaznie pípnutie.

2. Vyslovte príkaz „Ísť na čerpaciu stanicu“.

Tip: Vyslovte „Všetky príkazy“ a zobrazí sa zoznam príkazov, ktoré môžete vysloviť. Prípadne môžete v hlavnej ponuke vybrať položku Pomoc, následne položku **Ovládanie hlasom** a potom položku **Aké príkazy môžem vysloviť?**.

Niektoré príkazy po vás ovládanie hlasom zopakuje a požiada vás o ich potvrdenie.

Ak je naplánovaná trasa, zobrazí sa zoznam čerpacích staníc pozdĺž trasy. Ak nie je naplánovaná trasa, zobrazí sa zoznam čerpacích staníc v blízkosti súčasnej polohy.

3. Povedzte číslo čerpacej stanice, ktorú chcete použiť, napr. „číslo tri“.

   Ovládanie hlasom po vás príkaz zopakuje a požiada vás o potvrdenie.

4. Ak je príkaz správny, vyslovte „Áno“.

   Ak príkaz nie je správny, povedzte „Nie“ a keď začujete frázu „Počúvam“, príkaz zopakujte.

Zariadenie TomTom GO ESSENTIAL naplánuje trasu z vašej súčasnej polohy na čerpaciu stanicu.

Tip: Ak chcete vypnúť funkciu ovládania hlasom, povedzte „Zrušiť“. Ak sa chcete vrátiť o jeden krok, povedzte „Späť“.

Zmena nastavení pomocou ovládania hlasom

Ak chcete napríklad zmeniť hlasitosť, postupujte takto:

1. V zobrazení mapy zapnite ovládanie hlasom vyslovením frázy na aktiváciu.

Zobrazí sa obrazovka ovládania hlasom a zariadenie TomTom GO ESSENTIAL povie „Počúvam“. Keď je ovládanie hlasom pripravené počúvať, v ľavom dolnom rohu sa zobrazí ikona mikrofónu a zaznie pípnutie.

2. Vyslovte príkaz „hlasitosť 50 %“.

Tip: Vyslovte „Všetky príkazy“ a zobrazí sa zoznam príkazov, ktoré môžete vysloviť. Prípadne môžete v hlavnej ponuke vybrať položku Pomoc, následne položku **Ovládanie hlasom** a potom položku **Aké príkazy môžem vysloviť?**.

Niektoré príkazy po vás zariadenie TomTom GO ESSENTIAL zopakuje a požiada vás o ich potvrdenie.

3. Ak je príkaz správny, vyslovte „Áno“.

Ak príkaz nie je správny, povedzte „Nie“ a keď začujete frázu „Počúvam“, príkaz zopakujte.

Hlasitosť zariadenia TomTom GO ESSENTIAL sa zmení na 50 %.

Tip: Ak chcete vypnúť funkciu ovládania hlasom, povedzte „Zrušiť“. Ak sa chcete vrátiť o jeden krok, povedzte „Späť“.

Map Share

Čo je služba Map Share

Úpravy mapy môžete ohlásiť pomocou služby Map Share. Tieto úpravy mapy sú potom zdieľané s používateľmi zariadení TomTom pri aktualizácii mapy.

Úpravu mapy môžete ohlásiť dvoma spôsobmi:

- Vyberte miesto na mape a ihneď vytvorte hlásenie o úprave.
- Označte miesto a hlásenie o úprave vytvorte neskôr.

Správy o úpravách máp sa odosielajú spoločnosti TomTom v reálnom čase, keď má zariadenie TomTom GO ESSENTIAL k dispozícii internetové pripojenie.

Spoločnosť TomTom preverí všetky zmeny mapy. Tieto overené zmeny budú k dispozícii ako súčasť ďalšej aktualizácie mapy, ktorú môžete získať po pripojení zariadenia k internetu a prihlásení do účtu TomTom.

Tip: V prípade nahlásenia uzávierky cesty pomocou služby Map Share sa táto uzávierka overí a zariadenie TomTom Traffic ju ihneď zobrazí.

Vytvorenie hlásenia o úprave mapy

Tip: Svoju aktuálnu polohu môžete označiť aj počas jazdy.

Dôležité: Úpravy mapy nikdy neohlasujte počas jazdy.

Hlásenie o úprave mapy vytvorte takto:

1. V zobrazení mapy stlačte a podržte miesto na mape, ktoré je potrebné upraviť.
2. Výberom tlačidla kontextovej ponuky otvorte ponuku.
3. Z kontextovej ponuky vyberte položku **Nahlásiť zmenu mapy**.

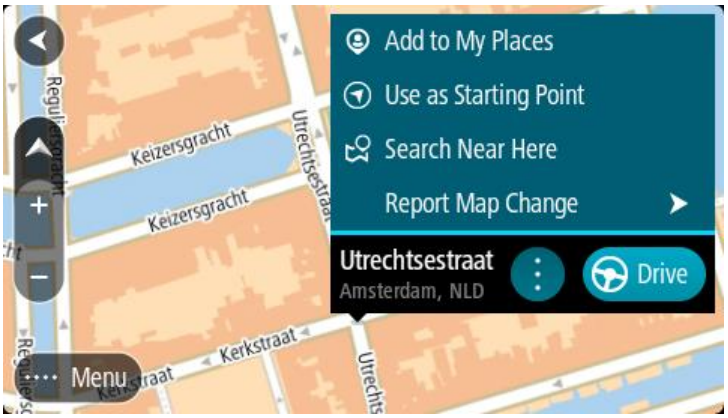

4. Vyberte typ úpravy mapy, ktorý chcete použiť.

Poznámka: Ak chcete ohlásiť úpravu mapy, ktorej druh nenájdete v ponuke, použite službu Map Share Reporter na stránke tomtom.com.

5. Postupujte podľa pokynov pre vybraný typ úpravy mapy.
6. Vyberte položku **Ohlásiť**.

   Vaše hlásenie o úprave mapy sa odošle spoločnosti TomTom v reálnom čase.

Poznámka: Spoločnosť TomTom preverí všetky úpravy mapy. Preverené úpravy potom budú potom k dispozícii ako súčasť nasledujúcej aktualizácie mapy.

Vytvorenie hlásenia o úprave mapy z označeného miesta

Ak počas jazdy objavíte nesúlad na mape, môžete označiť jeho polohu a neskôr ho ohlásiť.

Tip: Svoju aktuálnu polohu môžete označiť aj počas jazdy.

Dôležité: Úpravy mapy nikdy neohlasujte počas jazdy.

1. V zobrazení mapy alebo v zobrazení s navádzaním vyberte symbol súčasnej polohy alebo panel rýchlosti.

   Otvorí sa stručná ponuka.

2. Vyberte položku **Označiť miesto**.

   Označená poloha sa uloží do zoznamu Moje miesta vrátane informácií o dátume a čase uloženia.
3. V hlavnej ponuke vyberte položku **Moje miesta**.

4. Otvorte priečinok **Označené miesta** a vyberte označenú polohu.

   Označená poloha sa zobrazí na mape.
5. Z kontextovej ponuky vyberte položku **Nahlásiť zmenu mapy**.
6. Vyberte typ úpravy mapy, ktorý chcete použiť.

Poznámka: Ak chcete ohlásiť úpravu mapy, ktorej druh nenájdete v ponuke, použite službu Map Share Reporter na stránke tomtom.com.

7. Postupujte podľa pokynov pre vybraný typ úpravy mapy.
8. Vyberte položku **Ohlásiť**.

   Z mapy sa odstráni značka označeného miesta.

   Vaše hlásenie o úprave mapy sa odošle spoločnosti TomTom.

Typy úpravy mapy

Obmedzenie na trase

Výberom tohto tlačidla cestu zablokujete alebo odblokujete. Cestu môžete zablokovať alebo odblokovať v jednom alebo oboch smeroch takto:

1. V zobrazení mapy stlačte a podržte miesto na mape, ktoré je potrebné upraviť.
2. Výberom tlačidla kontextovej ponuky otvorte ponuku.
3. Z kontextovej ponuky vyberte položku **Ohlásiť chybu mapy**.
4. Vyberte položku **Obmedzenie na trase**.

   Vyberte znak cesty na ktoromkoľvek jej konci a zmeňte ho z otvoreného na uzavretý alebo naopak.

5. Vyberte položku **Ohlásiť**.

Názov ulice

Túto možnosť vyberte, ak chcete opraviť nesprávny názov ulice.

1. V zobrazení mapy stlačte a podržte miesto na mape, ktoré je potrebné upraviť.
2. Výberom tlačidla kontextovej ponuky otvorte ponuku.
3. Z kontextovej ponuky vyberte položku **Ohlásiť chybu mapy**.
4. Vyberte položku **Názov ulice**.
5. Zadajte správny názov ulice.
6. Vyberte položku **Ohlásiť**.

Obmedzenie odbočenia

Túto možnosť vyberte, ak chcete nahlásiť nesprávne obmedzenia odbočenia.

1. V zobrazení mapy stlačte a podržte miesto na mape, ktoré je potrebné upraviť.
2. Výberom tlačidla kontextovej ponuky otvorte ponuku.
3. Z kontextovej ponuky vyberte položku **Ohlásiť chybu mapy**.
4. Vyberte položku **Obmedzenie odbočenia**.
5. Ak sa zobrazuje nesprávna križovatka, vyberte položku **Vybrať inú križovatku**.
6. Vyberte smer príjazdu.

   Mapa sa otáča, aby sa smer, z ktorého vychádzate, zobrazoval na spodnej strane displeja.
7. Vyberte dopravné značky odbočenia a zmeňte obmedzenia odbočenia pre jednotlivé križovatky.

8. Vyberte položku **Ohlásiť**.

Obmedzenie rýchlosti

Túto možnosť vyberte, ak chcete opraviť obmedzenie rýchlosti na mape.

1. V zobrazení mapy stlačte a podržte miesto na mape, ktoré je potrebné upraviť.
2. Výberom tlačidla kontextovej ponuky otvorte ponuku.
3. Z kontextovej ponuky vyberte položku **Ohlásiť chybu mapy**.
4. Vyberte položku **Obmedzenie rýchlosti**.
5. Vyberte správne obmedzenie rýchlosti.

Ak sa nezobrazuje správne obmedzenie, posúvajte dostupné obmedzenia rýchlosti doprava alebo doľava.

6. Vyberte položku **Ohlásiť**.

Rýchlostné radary

Informácie o službe Rýchlostné radary TomTom

Služba Rýchlostné radary TomTom vás upozorní na nasledujúce miesta s rýchlostnými radarmi:

- Miesta s pevnými radarmi.
- Miesta s mobilnými radarmi.
- Miesta výskytu mobilných radarov.
- Miesta s radarmi kontroly priemernej rýchlosti.
- Zóny kontroly rýchlosti.
- Miesta s radarmi na semafore.
- Radary pri dopravných obmedzeniach.

Služba Rýchlostné radary vás okrem toho upozorní na nasledujúce nebezpečenstvá:

- Miesta častých nehôd.

Aby ste na zariadení TomTom GO ESSENTIAL mohli využívať služby TomTom, musí byť pripojené k internetu.

Dôležité: služba Rýchlostné radary nie je dostupná vo všetkých krajinách. Napríklad vo Francúzsku ponúka spoločnosť TomTom namiesto toho službu Nebezpečné zóny a vo Švajčiarsku nie sú povolené žiadne služby spojené s rýchlostnými radarmi. V Nemecku nesiete zodpovednosť za zapnutie alebo vypnutie služby Rýchlostné radary. Problém so zákonnosťou používania služieb upozornení na rýchlostné radary v Nemecku a ďalších krajinách EÚ nie je ojedinelý. Službu preto používate na vlastné riziko. Spoločnosť TomTom neprijíma žiadne záväzky vyplývajúce z používania tejto služby.

Prechod do inej oblasti alebo krajiny

Ak prejdete do oblasti alebo krajiny, ktorá nepovoľuje upozornenia na rýchlostné radary, zariadenie TomTom GO ESSENTIAL vypne službu Rýchlostné radary TomTom. V takýchto oblastiach alebo krajinách nebudete dostávať upozornenia na rýchlostné radary.

Niektoré oblasti alebo krajiny povoľujú obmedzené upozornenia na rýchlostné radary, napríklad iba upozornenia na pevné radary alebo upozornenia na rizikové zóny. Pri prechode do týchto oblastí alebo krajín sa vaše zariadenie TomTom GO ESSENTIAL automaticky prepne a bude poskytovať iba obmedzené upozornenia.

Upozornenia na rýchlostné radary

Varovanie sa spustí, keď sa priblížite k rýchlostnému radaru. Budete upozornení niekoľkými spôsobmi:

- Na lište trasy a na trase na mape sa zobrazí symbol.
- Vzdialenosť k rýchlostnému radaru sa zobrazí na lište trasy.
- Obmedzenie rýchlosti na mieste radaru sa zobrazuje na lište trasy.
- Keď sa budete približovať k radaru, zaznie výstražný zvuk.

- Počas jazdy v zóne kontroly priemernej rýchlosti alebo pri približovaní sa k radaru sa monitoruje vaša rýchlosť. Ak obmedzenie rýchlosti prekračujete o viac ako 5 km/h alebo 3 mph, lišta trasy sa sfarbí na červeno. Ak obmedzenie rýchlosti prekračujete o menej ako 5 km/h alebo 3 mph, lišta trasy sa sfarbí na oranžovo.

Tip: Keď na zobrazení mapy alebo zobrazení s navádzaním na lište trasy vyberiete symbol rýchlostného radaru, zobrazí sa typ radaru, maximálna rýchlosť a tiež dĺžka oblasti kontroly priemernej rýchlosti. V zobrazení mapy môžete vyberať aj rýchlostné radary uvedené na trase.

Symbol zobrazený na mape	Symbol zobrazený na lište trasy	Opis
		Pevný radar – tento typ radaru kontrolujte rýchlosť prechádzajúcich vozidiel a je pevne umiestnený na jednom mieste.
		Mobilný radar – tento typ radaru kontroluje rýchlosť prechádzajúcich vozidiel a môže sa presúvať na rôzne miesta.
		Miesta výskytu mobilných radarov – tento typ upozornenia zobrazí miesta, kde sa často vyskytujú mobilné radary.
		Rýchlostné radary kontrolujúce priemernú rýchlosť – tieto typy radarov merajú priemernú rýchlosť medzi dvoma bodmi. Budete upozornení na začiatku a na konci oblasti kontroly priemernej rýchlosti. Počas jazdy v zóne kontroly priemernej rýchlosti sa namiesto aktuálnej rýchlosti zobrazí vaša priemerná rýchlosť. Vzdialenosť do konca zóny sa zobrazuje na lište trasy.
		Zóny kontroly rýchlosti – v týchto zónach sa môže nachádzať niekoľko rýchlostných radarov. Na začiatku a na konci zóny kontroly rýchlosti budete upozornení. Počas jazdy v zóne kontroly rýchlosti je uvedená vaša aktuálna rýchlosť a na lište trasy sa zobrazuje vizuálne upozornenie.
		Radar na semafore – tento typ radaru kontroluje, či vozidlá neporušujú dopravné predpisy na svetelných križovatkách. Existujú dva typy radarov na semaforoch – také, ktoré kontrolujú, či neprejdete na červenú, a také, ktoré zároveň kontrolujú prejazd na červenú aj primeranú rýchlosť.
		Dopravné obmedzenie – tento typ výstrahy upozorňuje na cesty s obmedzením.

Symbol zobrazený na mape	Symbol zobrazený na lište trasy	Opis
		Miesto častých dopravných nehôd – tento typ výstrahy sa zobrazuje na miestach, kde sa v minulosti vyskytlo veľké množstvo dopravných nehôd. Na začiatku a na konci miesta častého výskytu dopravných nehôd budete upozornení. Počas jazdy v mieste častých nehôd je uvedená vaša aktuálna rýchlosť a na lište trasy sa zobrazuje vizuálne upozornenie.

Zmena spôsobu upozornenia

Ak chcete zmeniť spôsob varovania pred rýchlostnými radarmi, v ponuke **Nastavenia** vyberte položku Zvuky a varovania.

Potom môžete nastaviť, akým spôsobom chcete byť upozornení na rôzne typy radarov a nebezpečenstiev. Môžete si vybrať, či vás má zariadenie upozorňovať, upozorňovať iba pri prekročení povolenej rýchlosti alebo aby vás neupozorňovalo nikdy.

Ak chcete vypnúť všetky upozornenia, vypnite funkciu **Rýchlostné radary a nebezpečenstvá**.

Ohlásenie nového rýchlostného radaru

Ak prejdete okolo nového rýchlostného radaru, na ktorý ste nedostali upozornenie, môžete ho hneď ohlásiť. Rýchlostný radar sa automaticky uloží vo vašom zariadení a zároveň sa odošle aj ostatným používateľom.

Poznámka: Ak chcete nahlásiť rýchlostný radar, musíte byť pripojení k službám TomTom a prihlásení k účtu TomTom.

Rýchlostný radar môžete nahlásiť nasledujúcimi spôsobmi:

Nahlásenie rýchlostného radaru pomocou panela rýchlosti

1. Na paneli rýchlosti v zobrazení s navádzaním vyberte symbol rýchlostného radaru.
   Zobrazí sa správa s poďakovaním za ohlásenie radaru.

   Tip: Ak pri ohlasovaní rýchlostného radaru spravíte chybu, v správe vyberte položku **Zrušiť**.

Použite stručnú ponuku na nahlásenie rýchlostného radaru.

1. V zobrazení navádzania vyberte symbol súčasnej polohy alebo panel rýchlosti.
2. Z kontextovej ponuky vyberte položku **Nahlásiť radar**.
   Zobrazí sa správa s poďakovaním za pridanie radaru.

Tip: Ak pri ohlasovaní rýchlostného radaru spravíte chybu, v správe vyberte položku **Zrušiť**.

Nahlásenie rýchlostného radaru pomocou hlavnej ponuky

1. Výberom tlačidla hlavnej ponuky otvorte hlavnú ponuku.

2. Vyberte položku **Nahlásiť radar**.

Zobrazí sa správa s poďakovaním za pridanie radaru.

Tip: Ak pri ohlasovaní rýchlostného radaru spravíte chybu, v správe vyberte položku **Zrušiť**.

Potvrdenie alebo odstránenie mobilného radaru

Prítomnosť mobilného radaru môžete potvrdiť alebo mobilný radar môžete odstrániť, ak už nie je na danom mieste prítomný.

Hneď ako prejdete okolo mobilného radaru, na lište trasy sa zobrazí otázka, či je radar stále na danom mieste.

- Vyberte možnosť **Áno**, ak je mobilný radar stále prítomný.
- Vyberte možnosť **Nie**, ak bol mobilný radar odstránený.

Váš výber bol odoslaný spoločnosti TomTom. Zhromažďujeme hlásenia množstva používateľov, aby sme určili, či upozornenie na radar ponechať alebo odstrániť.

Aktualizácia miest s radarmi a rizikových miest

Miesta s rýchlostnými radarmi sa môžu často meniť. Môžu sa tiež bez upozornenia objavovať nové radary alebo meniť rizikové miesta, napr. miesta častých dopravných nehôd.

Keď ste pripojení k službám TomTom, zariadenie TomTom GO ESSENTIAL v reálnom čase prijíma aktualizácie týkajúce sa polôh pevných a mobilných rýchlostných radarov. Na to, aby ste získali aktualizácie, nemusíte robiť nič – posielajú sa do vášho zariadenia TomTom GO ESSENTIAL automaticky.

Nebezpečné zóny

Čo sú rizikové zóny a oblasti

Služba Nebezpečné zóny TomTom vás vo Francúzsku upozorňuje na rizikové zóny a oblasti na trase.

Od 3. januára 2012 je pri jazde vo Francúzsku nezákonné prijímať upozornenia o polohách pevných alebo mobilných rýchlostných radarov. V súlade s touto zmenou vo francúzskom zákone sa miesta s rýchlostnými radarmi nehlásia, ale sú označené ako rizikové zóny a oblasti.

Dôležité: Mimo územia Francúzska budete dostávať upozornenia na rýchlostné radary. Na území Francúzska budete dostávať upozornenia na rizikové zóny a oblasti. Keď prejdete hranicu, zmení sa typ upozornení, ktoré budete dostávať.

Riziková zóna je zóna špecifikovaná francúzskym zákonom. Riziková oblasť je dočasná riziková zóna nahlásená používateľmi. Služba Rizikové zóny vás upozorňuje na rizikové zóny a oblasti rovnako.

Rizikové zóny a oblasti môžu a nemusia obsahovať jeden alebo viac radarov alebo rôzne iné riziká počas jazdy:

- Konkrétne polohy nie sú dostupné a namiesto toho sa pri dosiahnutí zóny zobrazí ikona rizikovej zóny.
- Minimálna dĺžka zóny závisí od typu cesty – 300 m pre cesty v zastavaných oblastiach, 2 000 m (2 km) pre cesty druhej triedy a 4 000 m (4 km) pre diaľnice.
- Poloha jedného alebo viacerých rýchlostných radarov, pokiaľ sa tam nejaké nachádzajú, môže byť na ktoromkoľvek mieste v rámci danej zóny.
- Ak sú vedľa seba dve rizikové oblasti, varovania sa zlúčia do jedného, ktoré sa bude vzťahovať na rozsiahlejšiu oblasť.

Spoločnosť TomTom a iní používatelia neustále aktualizujú informácie o polohe zón. Tieto informácie sa často posielajú do vášho zariadenia TomTom GO ESSENTIAL, takže vždy máte tie najnovšie. Prispieť môžete aj vy nahlásením polôh nových rizikových oblastí.

Aby ste na zariadení TomTom GO ESSENTIAL mohli využívať služby TomTom, musí byť pripojené k internetu.

Poznámka: Rizikovú zónu ani oblasť nemožno odstrániť.

Poznámka: Niektoré služby TomTom možno nebudú k dispozícii vo vašej súčasnej polohe.

Prechod do inej oblasti alebo krajiny

Ak prejdete do oblasti alebo krajiny, ktorá nepovoľuje upozornenia na rýchlostné radary, zariadenie TomTom GO ESSENTIAL vypne službu Rýchlostné radary TomTom. V takýchto oblastiach alebo krajinách nebudete dostávať upozornenia na rýchlostné radary.

Niektoré oblasti alebo krajiny povoľujú obmedzené upozornenia na rýchlostné radary, napríklad iba upozornenia na pevné radary alebo upozornenia na rizikové zóny. Pri prechode do týchto oblastí alebo krajín sa vaše zariadenie TomTom GO ESSENTIAL automaticky prepne a bude poskytovať iba obmedzené upozornenia.

Upozornenia na rizikové zóny a oblasti

Upozornenia dostanete 10 sekúnd pred dosiahnutím rizikovej zóny alebo oblasti. Budete upozornení niekoľkými spôsobmi:

- Na lište trasy a na trase na mape sa zobrazí symbol.
- Vzdialenosť do začiatku zóny alebo oblasti sa zobrazuje v lište trasy.
- Obmedzenie rýchlosti v zóne sa zobrazuje na lište trasy.
- Keď sa budete približovať k začiatku zóny alebo oblasti, zaznie výstražný zvuk.
- Keď sa približujete k zóne alebo oblasti alebo ste priamo v nej, monitoruje sa vaša rýchlosť. Ak obmedzenie rýchlosti prekračujete o viac ako 5 km/h alebo 3 mph, lišta trasy sa sfarbí na červeno. Ak obmedzenie rýchlosti prekračujete o menej ako 5 km/h alebo 3 mph, lišta trasy sa sfarbí na oranžovo.
- Počas jazdy v zóne alebo oblasti sa vzdialenosť do jej konca zobrazuje na lište trasy.

Výstražné zvuky sa prehrávajú pre nasledujúce typy zón:

Symbol zobrazený na mape	Symbol zobrazený na lište trasy	Opis
		Riziková zóna – tento typ výstrahy sa používa iba vo Francúzsku. Na začiatku a na konci rizikovej zóny nehôd budete upozornení.
		Riziková zóna – tento typ upozornenia sa posiela iba vo Francúzsku. Budete upozornení na začiatku a na konci rizikovej oblasti.

Môžete zmeniť spôsob, akým vás zariadenie upozorňuje na nebezpečenstvá a rizikové zóny.

Zmena spôsobu upozornenia

Ak chcete zmeniť spôsob varovania pred nebezpečnými zónami, v ponuke **Nastavenia** vyberte položku Zvuky a varovania.

Tu môžete nastaviť, ako vás má zariadenie upozorňovať na jednotlivé typy zón. Môžete si vybrať, či vás má zariadenie upozorňovať, upozorňovať iba pri prekročení povolenej rýchlosti alebo aby vás neupozorňovalo nikdy.

Ak chcete vypnúť všetky upozornenia, vypnite funkciu **Rizikové zóny a nebezpečenstvá**.

Ohlásenie rizikovej oblasti

Ak prejdete okolo novej dočasnej rizikovej oblasti, na ktorú ste nedostali upozornenie, môžete ju hneď ohlásiť.

Poznámka: Ak chcete ohlásiť rizikovú oblasť, musíte byť pripojení k službám TomTom a prihlásení k účtu TomTom.

V prípade ohlásenia novej dočasnej rizikovej oblasti priamo pred existujúcou rizikovou zónou či oblasťou alebo po nej sa nová oblasť pridá k existujúcej. Riziková oblasť sa automaticky uloží vo vašom zariadení a zároveň sa odošle aj ostatným používateľom. Nahlásená riziková oblasť zostane vo vašom zariadení tri hodiny.

Ak dostatočné množstvo používateľov služby Rizikové zóny ohlási novú rizikovú oblasť, táto oblasť sa môže stať rizikovou zónou a byť dostupná pre všetkých odberateľov.

Rizikovú zónu môžete nahlásiť nasledujúcimi spôsobmi:

Nahlásenie rizikovej zóny pomocou panela rýchlosti

1. Na paneli rýchlosti v zobrazení s navádzaním vyberte symbol rizikovej zóny.
   Zobrazí sa správa s poďakovaním za nahlásenie zóny.

Tip: Ak pri ohlasovaní rýchlostného radaru spravíte chybu, v správe vyberte položku **Zrušiť**.

Použite stručnú ponuku na ohlásenie rizikovej oblasti

1. V zobrazení navádzania vyberte symbol súčasnej polohy alebo panel rýchlosti.
2. Z kontextovej ponuky vyberte položku **Ohlásiť rizikovú oblasť**.
   Zobrazí sa správa s poďakovaním za pridanie rizikovej oblasti.

Tip: Ak pri ohlasovaní rizikovej oblasti spravíte chybu, v správe vyberte položku **Zrušiť**.

Ohlásenie rizikovej oblasti pomocou hlavnej ponuky

1. Výberom tlačidla hlavnej ponuky otvorte hlavnú ponuku.

2. Vyberte položku **Nahlásiť rizikovú oblasť**.

   Zobrazí sa správa s poďakovaním za pridanie rizikovej oblasti.

Tip: Ak pri ohlasovaní rizikovej oblasti spravíte chybu, v správe vyberte položku **Zrušiť**.

Aktualizácia miest s rizikovými zónami a oblasťami

Miesta s rizikovými zónami a oblasťami sa môžu často meniť. Môžu sa tiež bez upozornenia objavovať nové zóny alebo oblasti.

Vaše zariadenie TomTom GO ESSENTIAL dostáva všetky aktualizácie zón v reálnom čase. Na to, aby ste získali aktualizácie, nemusíte robiť nič – posielajú sa do vášho zariadenia TomTom GO ESSENTIAL automaticky.

Moje miesta

Informácie o funkcii Moje miesta

Funkcia Moje miesta umožňuje jednoduchý výber miest bez toho, aby ste jednotlivé miesta vždy museli hľadať. Pomocou funkcie Moje miesta môžete vytvárať zbierku užitočných alebo obľúbených adries.

Tip: Názvy „obľúbené“ a „miesto“ pomenúvajú tú istú vec – obľúbené sú miesta, kam často chodíte.

V Mojich miestach sa vždy nachádzajú tieto položky:

- **Domov** – vaším miestom domova môže byť vaša domáca adresa alebo miesto, ktoré často navštevujete. Pomocou tejto funkcie môžete jednoducho spustiť navigáciu na toto miesto.
- **Práca** – vaším miestom zamestnania môže byť vaša pracovná adresa alebo miesto, ktoré často navštevujete. Pomocou tejto funkcie môžete jednoducho spustiť navigáciu na toto miesto.
- **Posledné cieľové miesta** – výberom tohto tlačidla môžete ako cieľové miesto nastaviť niektorú položku zo zoznamu, ktorý obsahuje naposledy použité cieľové miesta. V ňom sú obsiahnuté aj zastávky.
- **Označené miesta** – Miesto môžete označiť a dočasne ho uložiť medzi Moje miesta.

Miesto môžete medzi svoje miesta pridať priamo v časti Moje miesta tak, že vyberiete miesto na mape alebo miesto vyhľadáte alebo miesto označíte.

Vaše miesto domova, miesto zamestnania, označené miesta a vami pridané miesta sa zobrazujú v zozname v časti Moje miesta a zároveň sú značkou vyznačené na mape.

Nastavenie miesta domova alebo miesta zamestnania

Miesto domova a miesto zamestnania môžete nastaviť nasledujúcimi spôsobmi:

Nastavenie miesta domova a zamestnania pomocou zoznamu Moje miesta

1. V hlavnej ponuke vyberte položku **Moje miesta**.
2. Vyberte možnosť **Pridať Domov** alebo **Pridať Prácu**.

   Tip: Ak chcete nastaviť miesto domova, môžete vybrať aj položku **Pridať Domov** v hlavnej ponuke.

3. Ak chcete vybrať nové miesto domova alebo zamestnania, vykonajte niektorý z nasledujúcich krokov:
   - Priblížte mapu na miesto, ktoré chcete vybrať. Stlačte a podržte dané miesto a vyberte položku **Vybrať**.
   - Výberom tlačidla Hľadať miesto vyhľadajte. Vyberte polohu, ktorá sa nastaví ako miesto domova alebo zamestnania, a potom položku **Nastaviť**.

Nastavenie miesta domova alebo zamestnania pomocou mapy

1. V zobrazení mapy posúvajte a približujte mapu, kým neuvidíte vaše miesto domova alebo zamestnania.
2. Stlačením a podržaním vyberte miesto.

   Zobrazí sa kontextová ponuka s najbližšou adresou.

1. Otvorte kontextovú ponuku a vyberte položku **Pridať miesto**.
2. Do poľa pre názvy zadajte názov „Domov“ alebo „Práca“.

   Poznámka: Slovo „Domov“ musí byť napísané s veľkým písmenom D a „Práca“ s veľkým písmenom P.

3. Uložte miesto.

   Miesto domova alebo zamestnania sa zobrazí na mape.

Zmena miesta domova

Miesto domova môžete meniť nasledujúcimi spôsobmi:

Zmena miesta domova pomocou zoznamu Moje miesta

1. V hlavnej ponuke vyberte položku **Moje miesta**.
2. Vyberte položku **Domov**.

Vaše miesto domova sa zobrazí na mape s kontextovou ponukou.

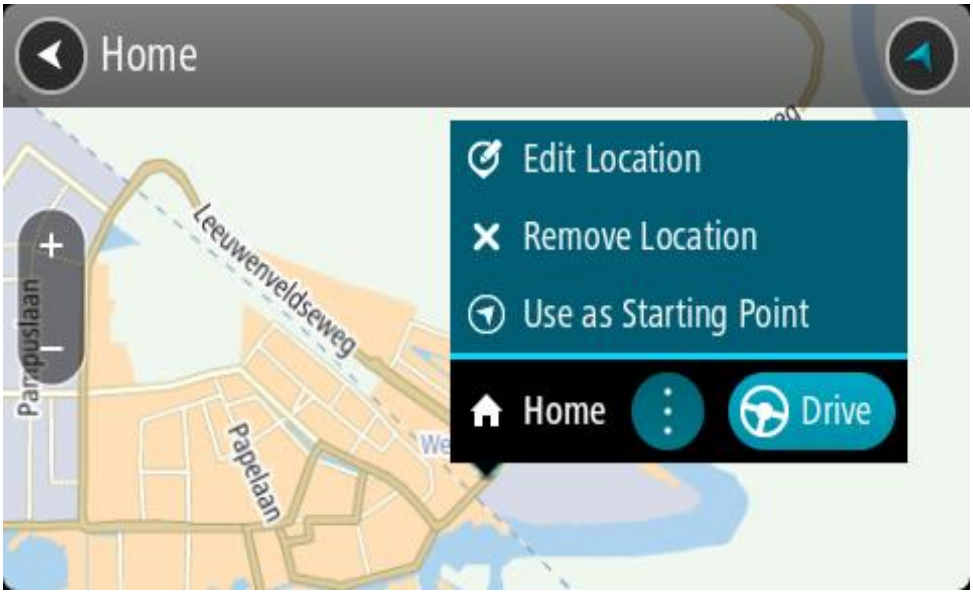

3. Vyberte položku **Upraviť miesto**.
4. Ak chcete vybrať nové miesto domova, vykonajte niektorý z nasledujúcich krokov:
   - Priblížte mapu na miesto, ktoré chcete vybrať. Stlačením a podržaním dané miesto vyberte, následne vyberte symbol miesta domova.
   - Výberom tlačidla **Hľadať** miesto vyhľadajte. Vyberte polohu miesta domova. Vyberte položku **Nastaviť domov**.

Zmena miesta domova pomocou mapy

1. V zobrazení mapy posúvajte a približujte mapu, kým neuvidíte svoje miesto domova.
2. Stlačením a podržaním prstu na displeji na približne jednu sekundu vyberte polohu.
   Zobrazí sa kontextová ponuka s najbližšou adresou.
1. Otvorte kontextovú ponuku a vyberte položku **Pridať miesto**.
2. Na lište s názvami vyberte názov „Domov“.

Poznámka: Položka „Domov“ sa musí začínať veľkým písmenom.

3. Vyberte položku **Pridať**.
   Poloha miesta domova sa zmenila na novú polohu.

Pridanie miesta zo zoznamu Moje miesta

1. V hlavnej ponuke vyberte položku **Moje miesta**.
2. Vyberte položku **Pridať nové miesto**.
3. Miesto môžete vybrať pomocou niektorého z nasledujúcich postupov:
   - Priblížte mapu na miesto, ktoré chcete vybrať. Stlačením a podržaním dané miesto vyberte, následne vyberte symbol pridania miesta.
   - Miesto vyhľadajte. Vyberte možnosť **Ukázať na mape** a následne symbol pridania miesta.

Na obrazovke úprav sa zobrazí názov daného miesta.

4. Názov miesta upravte tak, aby ste ho jednoducho rozpoznali.
5. Vybratím možnosti **Hotovo** miesto uložte do zoznamu Moje miesta.

Pridanie miesta medzi Moje miesta z mapy

1. Posúvajte sa na mape a približujte ju, kým sa nezobrazí cieľové miesto, do ktorého sa chcete nechať navigovať.
2. Stlačením a podržaním vyberte miesto.

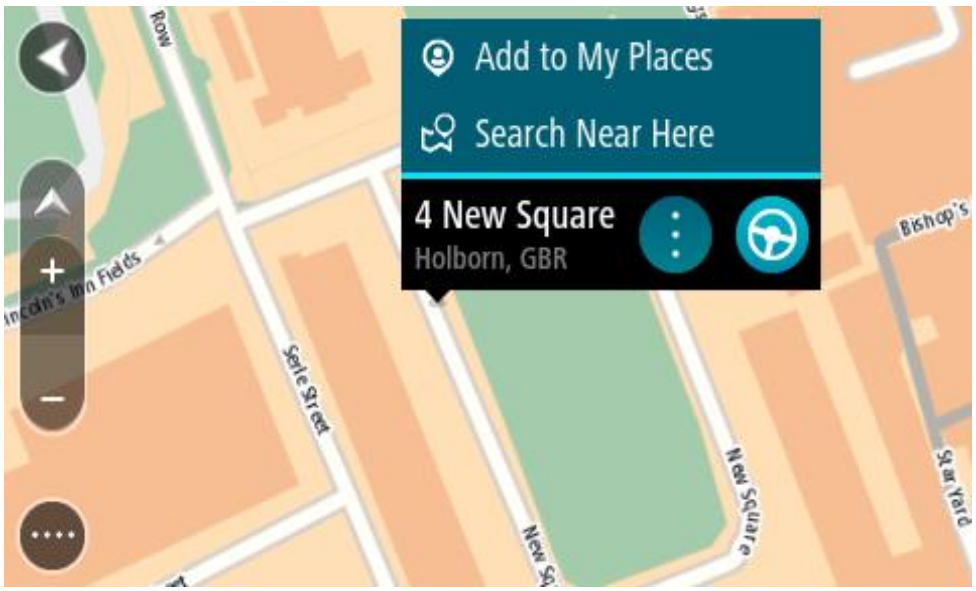

3. Vyberte tlačidlo kontextovej ponuky.

4. Vyberte položku **Pridať miesto**.
   Na obrazovke úprav sa zobrazí názov daného miesta.
5. Názov miesta upravte tak, aby ste ho jednoducho rozpoznali.
6. Vybratím možnosti **Hotovo** miesto uložte do zoznamu Moje miesta.
   Pre pridané miesto sa zobrazí na mape značka.

Pridanie miesta medzi Moje miesta pomocou vyhľadávania

1. Miesto vyhľadajte.
2. Vyberte miesto a následne možnosť **Ukázať na mape**.
3. Keď sa miesto zobrazí na mape, vyberte tlačidlo kontextovej ponuky.

4. Vyberte položku **Pridať miesto**.
   Na obrazovke úprav sa zobrazí názov daného miesta.
5. Názov miesta upravte tak, aby ste ho jednoducho rozpoznali.
6. Vybratím možnosti **Hotovo** miesto uložte do zoznamu Moje miesta.

Pridanie miesta medzi Moje miesta označením

Miesto označte a dočasne uložte medzi Moje miesta takto:

1. Uistite sa, že ste na mieste, ktoré chcete označiť.
2. Vyberte symbol súčasne polohy alebo panel rýchlosti v zobrazení s navádzaním a otvorte stručnú ponuku.
3. Vyberte položku **Označiť miesto**.
4. Označené miesto sa uloží do zoznamu Označené miesta v ponuke Moje miesta.

Ak chcete permanentne uložiť označené miesto, medzi Moje miesta ho pridajte takto:

1. V hlavnej ponuke vyberte položku **Moje miesta**.
2. Vyberte položku **Označené miesta** a zo zoznamu vyberte dané miesto.
   Označená poloha sa zobrazí na mape.
3. Z kontextovej ponuky vyberte položku **Pridať miesto**.
   Na obrazovke úprav sa zobrazí názov daného miesta.
4. Názov miesta upravte tak, aby ste ho jednoducho rozpoznali.
5. Vyberte položku **Pridať**.

Odstránenie posledného cieľového miesta zo zoznamu Moje miesta

1. V hlavnej ponuke vyberte položku **Moje miesta**.
2. Vyberte položku **Posledné cieľové miesta**.
3. Vyberte položku **Upraviť zoznam**.
4. Vyberte cieľové miesta, ktoré chcete odstrániť.
5. Vyberte položku **Odstrániť**.

Odstránenie miesta zo zoznamu Moje miesta

1. V hlavnej ponuke vyberte položku **Moje miesta**.
2. Vyberte položku **Upraviť zoznam**.
3. Vyberte miesto, ktoré chcete odstrániť.
4. Vyberte položku **Odstrániť**.

Používanie zoznamov komunitných BZ

Môžete nájsť zbierky bodov BZ od komunity na internete a použiť ich tak, že si ich uložíte na podporovanú kartu SD, ktorú následne vložíte do zariadenia. Zbierka BZ môže obsahovať napríklad kempy alebo reštaurácie pre oblasť, po ktorej cestujete, pričom umožňuje jednoduchý výber miest bez toho, aby ste jednotlivé miesta museli vždy vyhľadávať.

Tip: Niektoré navigačné zariadenia TomTom majú zoznamy BZ predinštalované.

Vaše zariadenie TomTom GO ESSENTIAL pre zbierky BZ využíva súbory .OV2.

Používanie súboru .OV2 na zariadení TomTom GO ESSENTIAL

1. Prekopírujte súbor .OV2 na podporovanú kartu SD pomocou počítača.
2. V hlavnej ponuke vyberte položku **Moje miesta**.
   Nový zoznam BZ sa zobrazuje v zozname Miesta.

3. Vyberte príslušný nový zoznam bodov BZ.

   Otvorí sa nový zoznam BZ a zobrazia sa všetky BZ v zozname.

   Tip: Ak chcete zobraziť viac výsledkov, skryte klávesnicu alebo prechádzajte nadol v zozname s výsledkami.

   Tip: Medzi zobrazením výsledkov na mape alebo v zozname môžete prepínať tlačidlom zoznamu/mapy:

4. Vyberte BZ zo zoznamu alebo vyberte zobrazenie mapy a pozrite si BZ na mape.
5. Ak chcete naplánovať trasu do tohto cieľového miesta, vyberte možnosť **Jazda**

   Naplánuje sa trasa a začne sa navigácia do vášho cieľa. Keď vyrazíte na cestu, automaticky sa začne zobrazovať zobrazenie s navádzaním.

Stále zobrazenie miest BZ zo zoznamu na mape

1. V ponuke Nastavenia vyberte možnosť **Vzhľad**.
2. Vyberte položku **Zobraziť zoznamy BZ na mape**.

   Zobrazí sa zoznam všetkých bodov záujmu uložených v zariadení TomTom GO ESSENTIAL.
3. Vyberte zoznam BZ, ktorý chcete stále vidieť na svojej mape.
4. Vyberte pre svoj zoznam BZ symbol.

5. Vráťte sa na zobrazenie mapy.
6. Úplne vypnite zariadenie TomTom GO ESSENTIAL a potom ho znova zapnite.

   Na mape sa zobrazia miesta BZ z vášho zoznamu spolu s vami vybratým symbolom.

Odstránenie miest BZ zo zoznamu z mapy

1. V ponuke Nastavenia vyberte možnosť **Vzhľad**.
2. Vyberte položku **Zobraziť zoznamy BZ na mape**.

   Zobrazí sa zoznam všetkých bodov záujmu uložených v zariadení TomTom GO ESSENTIAL.
3. Vyberte zoznam BZ, ktorý chcete z mapy odstrániť.

   Tip: Zoznam BZ je označený vami vybratým symbolom.

4. Vyberte možnosť **Nezobrazovať**.
5. Vráťte sa na zobrazenie mapy.
6. Úplne vypnite zariadenie TomTom GO ESSENTIAL a potom ho znova zapnite.

   Miesta BZ z vášho zoznamu sa z mapy odstránili.

Nastavenia

Vzhľad

V hlavnej ponuke vyberte položku **Nastavenia** a potom **Vzhľad**.

Na tejto obrazovke môžete zmeniť tieto nastavenia:

- **Displej**

  Výberom položky Displej zmeníte vzhľad zobrazenia.
- **Lišta trasy**

  Výberom položky Lišta trasy zmeníte informácie zobrazované na lište trasy.
- **Zobraziť zoznamy BZ na mape**

  Vyberte položku Zobraziť zoznamy BZ na mape a vyberte zoznamy BZ, ktoré sa majú zobraziť na mape.

  Poznámka: Položka **Zobraziť zoznamy BZ na mape** nie je k dispozícii vo všetkých navigačných zariadeniach TomTom alebo aplikáciách.
- **Zobrazenie s navádzaním**

  Výberom položky Zobrazenie s navádzaním zmeníte informácie zobrazované v zobrazení s navádzaním.
- **Automatické zväčšenie**

  Ak chcete zmeniť spôsob zobrazenia križovatiek počas jazdy, vyberte položku Automatické zväčšenie.
- **Náhľady diaľničných výjazdov**

  Vyberte položku Náhľady diaľničných výjazdov a zmeňte spôsob zobrazovania diaľničných výjazdov alebo križovatiek na trase.
- **Automatické prepínanie zobrazenia mapy**

  Zmeny zobrazenia sú predvolene zapnuté. To napríklad znamená, že zariadenie TomTom GO ESSENTIAL pri navrhnutí inej trasy a pri niekoľkých iných skupinách okolností automaticky prepne na zobrazenie mapy. Zariadenie TomTom GO ESSENTIAL ďalej napríklad nastaví zobrazenie s navádzaním, keď sa vydáte na cestu a začnete zrýchľovať. Toto nastavenie vyberte, ak chcete vypnúť automatické prepínanie medzi zobrazením s navádzaním a zobrazením mapy.

Displej

V hlavnej ponuke vyberte položku **Nastavenia** a potom **Vzhľad**.

Farba motívu

Ak chcete zmeniť farby použité v ponukách, tlačidlách, ikonách a na mape, vyberte možnosť **Farba motívu**.

Tip: Zmení sa aj farba symbolu súčasnej polohy a trasy. Kedykoľvek môžete znova nastaviť pôvodnú farbu.

Jas

Výberom položky **Jas** môžete upraviť nasledujúce nastavenia:

- **Jas cez deň**
  Úpravou polohy posuvníka upravte úroveň jasu obrazovky počas dňa.
- **Jas v noci**
  Úpravou polohy posuvníka upravte úroveň jasu obrazovky v noci.

Výberom položky **Keď sa zotmie, prepnúť na nočné farby** nastavíte automatické prepnutie na nočné farby, keď sa zotmie.

Veľkosť textu a tlačidiel

Veľkosť textu a tlačidiel na obrazovke zmeňte výberom položky **Veľkosť textu a tlačidiel**.

Poznámka: táto funkcia je dostupná iba na zariadeniach s obrazovkami veľkosti 15 cm alebo viac.

Posunutím jazdca zmeňte veľkosť textu a tlačidiel na malú, strednú alebo veľkú, potom vyberte položku **Aplikovať zmenu**. Pred aplikovaním zmeny sa zariadenie TomTom GO ESSENTIAL reštartuje.

Lišta trasy

V položke **Lišta trasy** môžete zmeniť tieto nastavenia:

Tip: Informácie o rozložení jednotlivých panelov v zobrazení s navádzaním alebo v zobrazení mapy nájdete v časti Čo je na obrazovke.

Ak chcete zmeniť informácie zobrazené na paneli s informáciami o príjazde, vyberte položku **Informácie o príjazde**:

- **Zobraziť zostávajúcu vzdialenosť**
  Výberom tejto položky zobrazíte zostávajúcu vzdialenosť do konca cesty.
- **Zobraziť zostávajúci čas**
  Výberom tejto položky zobrazíte zostávajúci čas do konca cesty.
- **Automaticky prepínať medzi vzdialenosťou a časom**

Vyberte toto nastavenie, ak chcete priebežne prepínať medzi zostávajúcou vzdialenosťou a zostávajúcim časom.

- **Zobraziť informácie o príjazde do miesta**

  Toto nastavenie vyberte, ak chcete zobraziť čas príjazdu na cieľové miesto alebo do nasledujúcej zastávky.

Ak chcete vybrať body BZ a informácie o trase, ktoré sa majú zobraziť na lište trasy, vyberte položku **Informácie o trase**.

Ak chcete, aby sa aktuálny čas zobrazoval v spodnej časti lišty trasy, vyberte položku **Zobraziť aktuálny čas**.

Zobraziť širokú lištu trasy, ak je to možné

Široká lišta trasy sa predvolene nezobrazuje. Toto nastavenie môžete vybrať na zmenu širokej lišty trasy v zobrazení s navádzaním.

Poznámka: širokú lištu trasy je možné zobraziť, len ak je obrazovka dostatočne široká.

Na širokej lište trasy sa zobrazí viac informácií o trase. Napríklad sa zobrazí čas a vzdialenosť dopravnej kolóny a iné informácie.

Zobrazenie s navádzaním

V položke **Zobrazenie s navádzaním** môžete zmeniť tieto nastavenia:

- **Zobraziť názov aktuálnej ulice**

  Toto nastavenie slúži na zobrazenie názvu ulice, po ktorej idete.

- **Štýl zobrazenia s navádzaním**

  Pomocou tohto nastavenia môžete vybrať medzi 3D a 2D verziami zobrazenia s navádzaním. Zobrazenia s navádzaním vo formáte 2D aj 3D sa pohybujú vo vašom smere cesty.

Automatické zväčšenie

Výberom položky **Automatické zväčšenie** zmeníte nastavenia automatického zväčšenia v položke Zobrazenie s navádzaním v prípade, že sa priblížite k miestu odbočenia alebo ku križovatke. Priblíženie môže uľahčiť odbočenie alebo prejazd križovatkou.

- **Priblížiť na najbližšiu zákrutu**

  Všetky odbočenia a križovatky na vašej trase sa zobrazujú v maximálnom priblížení.
- **Podľa typu cesty**

  Odbočenia a križovatky na vašej trase sa pre daný typ cesty zobrazujú v štandardnom priblížení.
- **Žiadne**

  Žiadne odbočenia ani križovatky na vašej trase sa nezobrazujú v priblížení.

Náhľady diaľničných výjazdov

V hlavnej ponuke vyberte položku **Nastavenia** a potom **Vzhľad**.

Vyberte položku **Náhľady diaľničných výjazdov** a zmeňte nastavenia pre zobrazenie s navádzaním pri približovaní sa k diaľničným výjazdom alebo križovatkám.

- **Zobraziť mapu a náhľad**

  Zobrazí sa rozdelená obrazovka so zobrazením s navádzaním naľavo a s navádzaním do pruhov napravo.
- **Zobraziť iba náhľad**

  Zobrazí sa len navádzanie do pruhov.
- **Vyp.**

  Zobrazí sa len zobrazenie s navádzaním.

Plánovanie trasy

V hlavnej ponuke vyberte položku **Nastavenia**. Potom vyberte položku **Plánovanie trasy**.

Navrhnúť cieľové miesta

Keď nie je naplánovaná žiadna trasa, vaše zariadenie teraz môže spoznať vaše denné zvyky jazdenia a uložiť ich v obľúbených miestach Places. Taktiež môže predvídať cieľové miesta, keď spustíte zariadenie z režimu spánku, napríklad pri rannej jazde do práce.

Zapnite túto funkciu, ak chcete dostávať návrhy cieľového miesta, alebo ju v opačnom prípade vypnite.

Poznámka: Ak chcete mať túto funkciu dostupnú, musíte zapnúť možnosť **Uchovávať históriu ciest v tomto zariadení pre voliteľné funkcie** v časti Nastavenia > Systém > **Vaše informácie a ochrana osobných údajov**.

Keď je dostupná rýchlejšia trasa

Ak sa počas jazdy nájde rýchlejšia trasa, služba TomTom Traffic môže zmeniť plán vašej cesty a použiť rýchlejšiu trasu. Vyberte si z nasledujúcich možností:

- **Vždy vybrať najrýchlejšiu trasu** – vždy sa pre vás vyberie najrýchlejšia trasa.
- **Umožniť výber** – zobrazí sa otázka, či chcete vybrať najrýchlejšiu trasu. Môžete manuálne vybrať najrýchlejšiu trasu alebo môžete vybrať trasu odbočením smerom k trase.
- **Nepýtať sa ma** – zariadenie nebude vyhľadávať rýchlejšie trasy.

Vždy naplánovať tento typ trasy

Typy trasy, z ktorých si môžete vybrať:

- **Najrýchlejšia trasa** – trasa, ktorá trvá najkratšie.
- **Najkratšia trasa** – najkratšia vzdialenosť medzi určenými miestami. Nemusí to byť najrýchlejšia trasa, najmä ak najkratšia trasa prechádza cez mesto alebo obec.
- **Najekologickejšia trasa** – trasa s najvyššou úsporou paliva.
- **Trasa so zákrutami** – trasa s najväčším počtom zákrut.

  Poznámka: Položka **Trasa so zákrutami** nie je k dispozícii vo všetkých navigačných zariadeniach TomTom alebo aplikáciách.
- **Vyhnúť sa diaľniciam** – trasa, ktorá nevyužíva žiadne diaľnice.
- **Pešia trasa** – trasa naplánovaná pre pešiu cestu.
- **Cyklotrasa** – trasa naplánovaná pre bicykle.

Vyhnúť sa na každej trase

Môžete sa rozhodnúť vyhýbať sa trajektom a autovlakom, spoplatneným cestám, pruhom carpool a nespevneným cestám. Nastavte, ako má zariadenie TomTom GO ESSENTIAL zohľadňovať každý z týchto druhov ciest pri výpočte trasy.

Pruhy carpool sa občas označujú aj ako jazdné pruhy vyhradené pre vozidlá s viacerými pasažiermi (pruhy pre HOV – High Occupancy Vehicle), pričom sa nevyskytujú vo všetkých krajinách. Na jazdu po týchto pruhoch budete napríklad musieť viezť v automobile viac ako jednu osobu alebo automobil musí používať ekologické palivo.

Bluetooth

Tip: To access settings and the status of your services quickly, select the menu bar at the top of the main menu. In portrait mode, you can also tap the icons down the right hand side.

Vyberte položku **Nastavenia** v hlavnej ponuke, potom vyberte položku **Bluetooth**.

Ak ste ešte nespárovali svoje zariadenie s telefónom, postupujte podľa pokynov pripojenia telefónu.

Ak ste spárovali aspoň jeden telefón, zobrazí sa obrazovka Nastavenia Bluetooth s nasledujúcimi informáciami:

- **Neformálny názov zariadenia pre pripojenie Bluetooth**

  Príklad: **Teraz objaviteľné ako TomTom GO 5200**.
- **Názov telefónu**

  Príklad: Klárin telefón.
- **Dáta, hovory, správy**

  Táto položka zobrazuje stav pripojenia telefónu a funkcie používané zariadením. Ak chcete vybrať funkcie používané telefónom, vyberte jeho názov:
  - **Dáta pre službu Informácie o premávke a iné služby**

    Ak chcete zapnúť služby Informácie o premávke, Aktualizácie rýchlostných radarov a MyDrive, zapnite túto funkciu.

    Poznámka: Toto nastavenie sa zobrazí iba pre zariadenia prepojené so smartfónom.

- **Tlačidlo Odstrániť telefón**

  Týmto tlačidlom odpojíte telefón.
- **Tlačidlo Pridať telefón**

  Týmto tlačidlom pridáte ďalší telefón.

Wi-Fi

Tip: To access settings and the status of your services quickly, select the menu bar at the top of the main menu. In portrait mode, you can also tap the icons down the right hand side.

V hlavnej ponuke vyberte položku **Nastavenia** a potom **Wi-Fi**.

Zobrazí sa zoznam dostupných sietí Wi-Fi a uložených sietí Wi-Fi, ktoré momentálne nie sú v dosahu.

Vyberte sieť Wi-Fi, ku ktorej sa chcete pripojiť alebo ktorá sa má zabudnúť. Zobrazia sa rozšírené možnosti.

Rozšírené možnosti

Po výbere tlačidla Rozšírené možnosti môžete zmeniť rôzne nastavenia vrátane zabezpečenia siete, servera proxy a nastavení IP.

Zabezpečenie siete

V závislosti na type siete Wi-Fi sa môžu zobraziť iba nastavenia hesla, servera proxy a adresy IP. Sieť s väčším zabezpečením má k dispozícii aj ďalšie bezpečnostné nastavenia, ako sú:

- Názov siete alebo SSID
- Metóda EAP, napríklad PEAP, TLS, TTLS atď.
- Dvojfázové overenie, napr. PAP, MSCHAP atď.
- Certifikát CA
- Identita

Dôležité: Tieto nastavenia sú rozšírenými možnosťami zabezpečenia siete Wi-Fi. Ak nerozumiete ich fungovaniu, tieto možnosti nepoužívajte.

Server Proxy

Server proxy funguje ako prostredník medzi vaším počítačom a serverom, ku ktorému pristupujete. Server proxy zachytáva dáta a spracováva ich. Môže prijímať dáta a odosielať ich na server, odmietať ich alebo spracovať ich bez toho, aby sa odoslali na skutočný server.

Nastavenia servera proxy sú: Žiaden, Manuálne a Automatická konfigurácia. Po výbere možnosti Manuálne alebo Automatická konfigurácia sa zobrazia ďalšie rozšírené možnosti. Ak týmto možnostiam nerozumiete, nepoužívajte ich.

Nastavenie IP

Môžete si vybrať, či chcete prijať adresu IP automaticky zo servera DHCP alebo ju nastaviť pevne.

Aktualizácie a novinky

V hlavnej ponuke vyberte položku **Nastavenia**.

Červený výkričník na tlačidle Nastavenia znamená, že sú k dispozícii aktualizácie alebo novinky.

Vyberte položku **Aktualizácie a novinky**.

Tlačidlo **Aktualizácie a novinky** zobrazuje, koľko nových aktualizácií a noviniek je k dispozícii na inštaláciu.

Zoznam položiek obsahuje položky zakúpené v internetovom obchode TomTom.

Mapy

V hlavnej ponuke vyberte položku **Nastavenia** a potom **Mapy**.

Vybrať inú mapu

Zvolením položky **Vybrať inú mapu** môžete zmeniť používanú mapu.

Môžete vybrať spomedzi máp uložených v internej pamäti alebo na pamäťovej karte, ak zariadenie TomTom GO ESSENTIAL disponuje otvorom na pamäťovú kartu.

Dôležité: Trasy nemožno ukladať na tú istú pamäťovú kartu ako mapy, pretože je použité iné formátovanie pamäťovej karty.

Poznámka: Hoci v zariadení TomTom GO ESSENTIAL môžete uložiť viac máp, súčasne môžete na plánovanie a navigáciu používať vždy iba jednu mapu.

Tip: Ak by sa počas pridávania mapy mohla vybiť batéria, zariadenie vás na to upozorní.

Tip: Pri preberaní mapy môžete stlačením hlavného vypínača vypnúť obrazovku a šetriť tak batériu.

Pridanie mapy

Ak si chcete zobraziť zoznam všetkých mám dostupných na prevzatie, vyberte položku **Pridať mapu**. Mapy sú zoradené podľa kontinentu.

Vyberte mapu, ktorú chcete nainštalovať, a klepnite na položku **Prevziať**.

Ak je v zariadení TomTom GO ESSENTIAL vložená pamäťová karta naformátovaná na mapy TomTom, zariadenie sa vás spýta, kam sa má mapa nainštalovať.

Poznámka: Informácia o dostupnom voľnom mieste sa vzťahuje na umiestnenie, kde je k dispozícii najviac voľného miesta.

Keď vyberiete, kam sa má mapa nainštalovať, spustí sa preberanie.

Odstránenie máp

Vyberte položku **Odstrániť mapu**. Vyberte začiarkavacie políčka vedľa máp, ktoré chcete odstrániť.

Poznámka: Nie je povolené odstrániť VŠETKY mapy.

Zvuky a varovania

V hlavnej ponuke vyberte položku **Nastavenia**a následne **Zvuky a varovania**.

Na tejto obrazovke môžete meniť nastavenia zvuku a varovania

Druh varovania

Môžete vybrať spôsob, akým vás má zariadenie upozorňovať:

- **Čítať nahlas**

  Prehrávať hovorené varovania a zvuky varovaní.
- **Zvuky**

  Prehrávať iba výstražné zvuky.
- **Iba obraz**

  Neprehrajú sa žiadne výstražné zvuky.

Upozornenia

Môžete nastaviť, akým spôsobom chcete byť upozornení na rôzne typy radarov, nebezpečných zón a nebezpečenstiev. Môžete si vybrať, či chcete, aby vás zariadenie upozorňovalo vždy, iba vtedy, keď ste prekročili povolenú rýchlosť, alebo aby vás neupozorňovalo nikdy.

Rýchlostné radary a nebezpečenstvá

Všetky upozornenia na rýchlostné radary, nebezpečné zóny a nebezpečenstvá môžete vypnúť. Keď je zapnutá funkcia **Rýchlostné radary a nebezpečenstvá**, môžete vypnúť upozornenia na jednotlivé typy rýchlostných radarov, nebezpečných zón a nebezpečenstiev.

Ďalšie nastavenia

- **Dopravná zápcha pred vami**

  Upozornenia na dopravné zápchy na lište trasy sú súčasťou služby TomTom Traffic. Môžete nastaviť, aby vás zariadenie neupozorňovalo nikdy alebo aby vás upozorňovalo zakaždým, keď sa k dopravnej zápche približujete príliš rýchlo.
- **Pri prekročení rýchlosti**

  Toto upozornenie sa zobrazí, keď prekročíte obmedzenie rýchlosti o viac ako 5 km/h alebo 3 mph. Pri prekročení rýchlosti sa aj panel rýchlosti v zobrazení s navádzaním zobrazí na červeno.
- **Zvuky pri dotyku displeja**

  Ak chcete pri stláčaní tlačidiel alebo výbere položiek počuť zvuk „kliknutia“, zapnite možnosť **Zvuky pri dotyku displeja**. „Kliknutie“ signalizuje prijatie vášho výberu alebo dotyku.

Hlasy

V hlavnej ponuke vyberte položku **Nastavenia** a potom **Hlasy**.

Výber hlasu

Pomocou položky **Vyberte hlas** môžete zmeniť hlas, ktorý oznamuje hovorené pokyny a iné pokyny pre trasu.

K dispozícii je široká ponuka hlasov. K dispozícii sú počítačové hlasy, ktoré môžu čítať názvy ulíc a ďalšie informácie priamo z mapy, ako aj hlasy, ktoré nahrali herci.

Poznámka: Počítačové hlasy nie sú k dispozícii vo všetkých jazykoch.

Ak potrebujete použiť počítačový hlas a váš jazyk nie je k dispozícii, budete si musieť vybrať zo zoznamu nainštalovaných počítačových hlasov dostupných pre krajinu, v ktorej sa nachádzate.

Nastavenia pokynov

- **Čítať nahlas čas príjazdu**

  Pomocou tohto nastavenia môžete ovládať, či sa čas príjazdu prečíta nahlas.

- **Čítať nahlas včasné pokyny**

  Ak zapnete túto možnosť, budete napríklad počuť včasné pokyny ako „Po dvoch kilometroch odbočte vpravo“ alebo „Vpredu odbočte doľava“.

  Poznámka: Ak vyberiete nahratý hlas, zobrazuje sa iba toto nastavenie, pretože nahraté hlasy nedokážu nahlas čítať čísla ciest, dopravné značky atď.

- **Čítať nahlas čísla ciest**

  Pomocou tohto nastavenia môžete regulovať čítanie čísiel ciest nahlas v rámci navigačných pokynov. Ak sa čísla ciest čítajú nahlas, zaznie napríklad „Odbočte doľava na A100“.

- **Čítať nahlas informácie o dopravných značkách**
- Pomocou tohto nastavenia môžete regulovať čítanie informácií o dopravných značkách nahlas v rámci navigačných pokynov. Napríklad „Odbočte doľava na A302 Bridge Street smerom na Islington“.
- **Čítať nahlas názvy ulíc**

  Pomocou tohto nastavenia môžete regulovať čítanie názvov ulíc nahlas v rámci navigačných pokynov. Ak sa názvy ulíc čítajú nahlas, zaznie napríklad „Odbočte doľava na Karadžičovu ulicu smerom k Petržalke“.

- **Čítať nahlas názvy zahraničných ulíc**

  Pomocou tohto nastavenia môžete regulovať čítanie názvov ulíc v zahraničí nahlas v rámci navigačných pokynov. Napríklad „Odbočte doprava na Champs Élysées“. Anglický počítačový hlas dokáže napríklad prečítať a vysloviť aj francúzske názvy ulíc, ale výslovnosť nemusí byť úplne správna.

Ovládanie hlasom

Poznámka: Ovládanie hlasom nie je podporované na všetkých zariadeniach alebo vo všetkých jazykoch.

V hlavnom menu vyberte položku **Nastavenia** a potom **Ovládanie hlasom**.

- **Spustiť ovládanie hlasom, keď poviem „Ahoj TomTom“**

  Výberom tohto nastavenia spustíte frázou na aktiváciu ovládanie hlasom. Predvolená fráza na aktiváciu je „Ahoj TomTom“, ale môžete si vytvoriť vlastnú frázu na aktiváciu.

- **Zmeniť frázu na aktiváciu**

  Pomocou tohto nastavenia vytvorte svoju vlastnú frázu na aktiváciu.

- **Použiť ovládanie hlasom na prijatie alternatívnej trasy**

Pomocou tohto nastavenia nastavíte prijatie alternatívnej trasy hlasom. Pokiaľ vám alternatívna trasa ušetrí čas, na obrazovke sa zobrazí hlásenie o počte ušetrených minút a dostanete tiež upozornenie prostredníctvom hlasovej správy.

- **Zvoľte navrhované cieľové miesto hlasom**

  Pomocou tohto nastavenia zvoľte, či sa hlasové ovládanie použije pre ponúknutie aj prijatie návrhov cieľového miesta. Ak je toto nastavenie vypnuté, ovládanie hlasom sa nepoužije pre návrhy cieľového miesta.

  Tip: Keď je funkcia **Navrhnúť cieľové miesta** v časti Nastavenia > Plánovanie trasy vypnutá, táto možnosť sa nezobrazuje.

Jazyk a jednotky

V hlavnej ponuke vyberte položku **Nastavenia**a následne **Jazyk a jednotky**.

Na tejto obrazovke môžete zmeniť nasledujúce nastavenia:

- **Jazyk**

  Na tejto obrazovke sa zobrazuje aktuálne nastavený jazyk. Výberom tohto nastavenia môžete zmeniť jazyk všetkých tlačidiel a hlásení zariadenia TomTom GO ESSENTIAL.

  Keď zmeníte nastavenie jazyka, automaticky sa zmení aj hlas a jednotky.
- **Krajina**

  Na tejto obrazovke sa zobrazuje aktuálne nastavená krajina. Výberom tohto nastavenia môžete zmeniť túto krajinu. Keď zmeníte krajinu, formát dátumu a času, jednotky vzdialenosti a hlas sa zmenia automaticky. V zozname sú uvedené krajiny z máp, ktoré sú v zariadení momentálne nainštalované.
- **Klávesnice**

  Pomocou tejto možnosti si môžete vybrať zo zoznamu dostupných klávesníc.

  Klávesnica sa používa na zadávanie názvov a adries, napr. pri plánovaní trasy alebo vyhľadávaní názvu mesta či miestnej reštaurácie.
- **Jednotky**

  Pomocou tohto nastavenia môžete vybrať merné jednotky, ktoré má zariadenie používať pri plánovaní trasy. Ak chcete, aby sa jednotky nastavili na jednotky používané vo vašej súčasnej polohe, vyberte možnosť **Automaticky**.
- **Čas a dátum**

  Čas a dátum sa nastavujú automaticky podľa satelitných hodín, no pomocou týchto nastavení môžete zmeniť ich formát.

Systém

V hlavnej ponuke vyberte položku **Nastavenia** a potom **Systém**.

Na tejto obrazovke môžete zmeniť tieto nastavenia:

- **Informácie**

  Na tejto obrazovke sa nachádzajú rôzne užitočné informácie týkajúce sa vášho modelu zariadenia TomTom. Tieto informácie sú dôležité pri kontaktovaní zákazníckej podpory a pri obnovovaní predplatného pomocou internetového obchodu TomTom.

  Zobrazujú sa tu napríklad nasledujúce informácie:
  - Predplatné služieb – doba platnosti predplatného sa zobrazí po výbere konkrétnej služby.
  - Sériové číslo.
  - Nainštalované mapy.
  - Voľná pamäť.
  - Stav pripojenia GPRS pre neustále pripojené zariadenia.
- **Vyberte režim vyhľadávania**

  K dispozícii sú dva typy vyhľadávania:
  - **Rýchle vyhľadávanie**

    Začnite písať svoj cieľ, miesto alebo BZ a okamžite sa zobrazí zoznam názvov ulíc, miest a BZ zodpovedajúcich zadanému textu.

- **Podrobné vyhľadávanie**

  Nájdite svoj cieľ v jednoduchých krokoch. Ak hľadáte adresu, zadajte názov mesta, ulicu a číslo domu. Ak hľadáte BZ, zadajte, kde chcete hľadať, a následne typ BZ, ktorý chcete vyhľadať.

Oba typy vyhľadávania prinášajú rovnaký výsledok, takže si vyberte typ vyhľadávania, ktorý je pre vás jednoduchší.

- **Formátovať pamäťovú kartu**
  Ak je vo vašom zariadení otvor na pamäťovú kartu, pamäťovú kartu môžete formátovať, aby sa dala používať na mapy TomTom a iný obsah od spoločnosti TomTom.
- **Vynulovanie zariadenia**
  Výberom tohto nastavenia môžete odstrániť všetky uložené miesta a nastavenia a obnoviť štandardné výrobné nastavenia zariadenia TomTom GO ESSENTIAL. Patrí sem aj jazyk, nastavenia hlasu, nastavenia upozornení a motív. Odstráni sa aj zoznam kontaktov z telefónu. Toto nie je aktualizácia softvéru a neovplyvní verziu softvérovej aplikácie, ktorú máte nainštalovanú v TomTom GO ESSENTIAL.
- **Nastavenia batérie**
  Výberom tohto nastavenia môžete regulovať možnosti úspory energie zariadenia TomTom GO ESSENTIAL.
- **Vaše informácie a ochrana osobných údajov**
  Niektoré funkcie vyžadujú, aby sa informácie odoslali spoločnosti TomTom alebo uchovali vo vašom zariadení. Budú vám položené nasledujúce otázky:
  - **Použiť moju polohu a mnou zadané informácie získať služby TomTom**
    Ak súhlasíte, môžete využívať nasledujúce funkcie, pokiaľ sú na vašom zariadení podporované:

    Traffic

    Prevzatie miest s rýchlostnými radarmi

    Rýchle vyhľadávanie

    Odosielanie hlásení o rýchlostných radaroch
  - **Uchovávať históriu ciest v tomto zariadení pre voliteľné funkcie**
    Ak súhlasíte, zariadenie navrhne cieľové miesta, pokiaľ je táto funkcia na vašom zariadení podporovaná. Ak si to neskôr rozmyslíte, vaše historické informácie o trase sa odstránia. Znamená to, že ak chcete znova dostávať návrhy cieľových miest neskôr, táto funkcia sa bude musieť znova naučiť vaše vzory jazdenia pred tým, ako môže začať navrhovať cieľové miesta.

Pomocník

Vyberte položku **Pomoc** v hlavnej ponuke alebo v ponuke Nastavenia.

Na tejto obrazovke môžete zobraziť nasledujúce informácie:

- **Názov a model zariadenia**
- **Informácie**

Na tejto obrazovke sa nachádzajú rôzne užitočné informácie týkajúce sa vášho modelu zariadenia TomTom. Tieto informácie sú dôležité pri kontaktovaní zákazníckej podpory a pri obnovovaní predplatného pomocou internetového obchodu TomTom.

Zobrazujú sa tu napríklad nasledujúce informácie:

- Predplatné služieb – doba platnosti predplatného sa zobrazí po výbere konkrétnej služby.
- Sériové číslo.
- Nainštalované mapy.
- Voľná pamäť.
- Stav pripojenia GPRS pre neustále pripojené zariadenia.

- **Ovládanie hlasom**

  Poznámka: Ovládanie hlasom nie je podporované na všetkých zariadeniach alebo vo všetkých jazykoch.

  Výberom tejto možnosti zobrazíte nasledujúce informácie o funkcii ovládania hlasom:

  - **Ako používať ovládanie hlasom**
  - **Tipy pre používanie ovládania hlasom**
  - **Aké príkazy môžem vysloviť?**

- **Právne informácie a informácie o ochrane osobných údajov**

  Záručné podmienky a informácie o ochrane súkromia nájdete na adrese tomtom.com/legal.

- **Kde získať ďalšiu pomoc**

  Na lokalite tomtom.com/getstarted nájdete videá, časté otázky a ďalší obsah.

Recenzie

Ak radi používate zariadenie TomTom GO ESSENTIAL, čo keby ste o ňom napísali recenziu vo vašom obľúbenom internetovom obchode? Pomôžete ostatným vodičom čo najlepšie sa rozhodnúť a my sa poučíme zo spätnej väzby, ktorú nám dáte.

Kde hľadať pomoc

Pomocník

Vyberte položku **Pomoc** v hlavnej ponuke alebo v ponuke Nastavenia.

Na tejto obrazovke môžete zobraziť nasledujúce informácie:

- **Názov a model zariadenia**
- **Informácie**

  Na tejto obrazovke sa nachádzajú rôzne užitočné informácie týkajúce sa vášho modelu zariadenia TomTom. Tieto informácie sú dôležité pri kontaktovaní zákazníckej podpory a pri obnovovaní predplatného pomocou internetového obchodu TomTom.

  Zobrazujú sa tu napríklad nasledujúce informácie:

  - Predplatné služieb – doba platnosti predplatného sa zobrazí po výbere konkrétnej služby.
  - Sériové číslo.
  - Nainštalované mapy.
  - Voľná pamäť.
  - Stav pripojenia GPRS pre neustále pripojené zariadenia.
- **Ovládanie hlasom**

  Poznámka: Ovládanie hlasom nie je podporované na všetkých zariadeniach alebo vo všetkých jazykoch.

  Výberom tejto možnosti zobrazíte nasledujúce informácie o funkcii ovládania hlasom:

  - **Ako používať ovládanie hlasom**
  - **Tipy pre používanie ovládania hlasom**
  - **Aké príkazy môžem vysloviť?**
- **Právne informácie a informácie o ochrane osobných údajov**

  Záručné podmienky a informácie o ochrane súkromia nájdete na adrese tomtom.com/legal.
- **Kde získať ďalšiu pomoc**

  Na lokalite tomtom.com/getstarted nájdete videá, časté otázky a ďalší obsah.

Recenzie

Ak radi používate zariadenie TomTom GO ESSENTIAL, čo keby ste o ňom napísali recenziu vo vašom obľúbenom internetovom obchode? Pomôžete ostatným vodičom čo najlepšie sa rozhodnúť a my sa poučíme zo spätnej väzby, ktorú nám dáte.

Produktový certifikát

Vyhľadanie informácií o produktovom certifikáte v zariadení

Ak chcete vyhľadať informácie o produktových certifikátoch, ako je napríklad certifikačné číslo schválené podľa štandardu ICASA, na zariadení TomTom GO ESSENTIAL postupujte takto:

1. V hlavnej ponuke vyberte položku **Nastavenia**.
2. Vyberte položku **Systém**.

3. Vyberte položku **Informácie**.
4. Vyberte položku **Právne informácie**.
5. Vyberte položku **Certifikáty**.
6. Potom sa zobrazia dôležité informácie o produktových certifikátoch vášho zariadenia TomTom GO ESSENTIAL, napríklad ICASA.

Používanie aplikácie MyDrive Connect

Informácie o aplikácii MyDrive Connect

Ak chcete, aby bolo vaše zariadenie TomTom GO ESSENTIAL neustále aktuálne, najrýchlejšie a najjednoduchšie to zaistíte pomocou pripojenia Wi-Fi.

Ak sa nemôžete pripojiť k internetu prostredníctvom siete Wi-Fi alebo preferujete iný spôsob, môžete sa pripojiť pomocou pripojenia USB k počítaču. Ak chcete zariadenie TomTom GO ESSENTIAL pripojiť k internetu, v počítači musíte mať nainštalovanú aplikáciu MyDrive Connect.

Poznámka: Aplikáciu MyDrive Connect nemôžete používať na spravovanie zariadenia.

Nastavenie aplikácie MyDrive Connect

Pred prvým použitím aplikácie MyDrive Connect vykonajte nasledujúce kroky:

Na počítači otvorte webový prehliadač a prejdite na adresu tomtom.com/mydrive-connect.

1. Kliknite na možnosť **Prevziať pre Mac** alebo **Prevziať pre systém Windows**.
2. Uložte prevzatý súbor.
3. Prevzatý súbor otvorte dvojitým kliknutím.
4. Nainštalujte aplikáciu MyDrive Connect podľa pokynov na displeji.
5. Vyberte nastavenia automatického spustenia a aktualizácií.
6. Kliknite na **OK**.

   Do aplikácie MyDrive Connect máte teraz prístup z oblasti oznámení na pracovnej ploche.

   Aplikácia MyDrive Connect sa spustí automaticky po pripojení zariadenia TomTom GO ESSENTIAL k počítaču.

Pripojenie k internetu pomocou aplikácie MyDrive Connect

Ak sa nemôžete pripojiť k internetu prostredníctvom siete Wi-Fi, aktualizácie a novinky si môžete nainštalovať pomocou pripojenia USB k počítaču.

Kým je zariadenie pripojené, môžete tiež synchronizovať údaje pomocou aplikácie TomTom MyDrive.

Ak sa chcete pripojiť k internetu pomocou kábla USB, postupujte takto:

1. Skontrolujte, či máte v počítači nainštalovanú aplikáciu MyDrive Connect.
2. Overte pripojenie počítača k internetu.
3. Pripojte zariadenie TomTom GO ESSENTIAL k počítaču pomocou dodaného kábla USB a zapnite zariadenie TomTom GO ESSENTIAL.

   Aplikácia MyDrive Connect sa spustí automaticky a zaisťuje zdieľanie internetového pripojenia počítača so zariadením.

Poznámka: Používajte IBA kábel USB dodaný s vaším zariadením TomTom GO ESSENTIAL. Iné káble USB nemusia fungovať.

Poznámka: Na pripojenie zariadenia TomTom GO ESSENTIAL k počítaču nemožno použiť držiak.

Poznámka: Kábel USB nezapájajte do rozbočovača USB ani do portu USB klávesnice či monitora, ale priamo do portu USB počítača.

4. Nainštalujte do zariadenia TomTom GO ESSENTIAL aktualizácie a novinky.

Účet TomTom

Ak chcete preberať obsah a používať služby TomTom, potrebujete mať vytvorený účet TomTom.

Účet môžete vytvoriť pomocou počítača jedným z týchto spôsobov:

- Na samotnom zariadení pri prvom použití alebo výberom tlačidla **MyDrive**.
- výberom tlačidla **Vytvoriť účet** na adrese tomtom.com,
- výberom zeleného tlačidla **MyTomTom** na adrese tomtom.com,
- navštívením stránky tomtom.com/getstarted.

Dôležité: Počas vytvárania účtu dajte pozor, aby ste vybrali správnu krajinu. Správna krajina je potrebná, ak budete nakupovať v obchode TomTom. Po vytvorení účtu ju nemožno zmeniť.

Poznámka: S jedným účtom TomTom môžete prepojiť až desať zariadení TomTom.

Dodatok

Dôležité bezpečnostné poznámky a upozornenia

Systém globálnej navigácie (GPS) a Globálny navigačný satelitný systém (GLONASS)

Systém globálnej navigácie (GPS) a Globálny navigačný satelitný systém (GLONASS) sú satelitné systémy, ktoré poskytujú informácie o polohe a čase na ktoromkoľvek mieste na Zemi. Prevádzku a kontrolu systému GPS zabezpečuje vláda USA, ktorá jediná zodpovedá za jeho dostupnosť a presnosť. Prevádzku a kontrolu systému GLONASS zabezpečuje vláda Ruskej federácie, ktorá jediná zodpovedá za jeho dostupnosť a presnosť. Prevádzku tohto zariadenia môžu ovplyvniť zmeny v dostupnosti a presnosti signálu systému GPS alebo GLONASS, prípadne zmeny v podmienkach prostredia. Spoločnosť TomTom sa zrieka zodpovednosti za dostupnosť a presnosť systémov GPS a GLONASS.

Informácie o bezpečnosti

Dôležité! Pred použitím prečítajte!

Nedodržanie alebo čiastočné nedodržanie týchto upozornení a pokynov by mohlo spôsobiť usmrtenie alebo vážne zranenie. Nedodržanie pokynov na správne nastavenie, používanie a starostlivosť o toto zariadenie zvyšuje nebezpečenstvo vážneho zranenia alebo usmrtenia, prípadne poškodenia zariadenia.

Upozornenie – pri používaní buďte opatrní

Keď používate toto zariadenie, je vašou povinnosťou používať počas jazdy zdravý úsudok, jazdiť opatrne a pozorne. Nedovoľte, aby interakcia s týmto zariadením odvracala vašu pozornosť počas šoférovania. Minimalizujte čas strávený pozeraním na obrazovku zariadenia počas šoférovania. Ste zodpovední za dodržiavanie zákonov, ktoré obmedzujú alebo zakazujú používanie mobilných telefónov alebo iných elektronických zariadení, **Vždy dodržiavajte platné zákony a dopravné značky, najmä tie, ktoré sa týkajú rozmerov, hmotnosti a typu zaťaženia vozidla.** Spoločnosť TomTom nezaručuje bezporuchovú prevádzku tohto zariadenia ani presnosť poskytovaných odporúčaní pre trasy a nebude zodpovedná za žiadne pokuty, ktoré vzniknú v dôsledku nedodržania platných zákonov a nariadení.

Poznámka pre nadrozmerné/úžitkové vozidlá

Zariadenia bez nainštalovanej mapy pre nákladné autá alebo kempingové vozidlá neposkytnú vhodné trasy pre nadrozmerné/úžitkové vozidlá. Ak sa na vaše vozidlo vzťahujú na verejných komunikáciách určité obmedzenia vyplývajúce z jeho hmotnosti, rozmerov, rýchlosti, trasy a pod., musíte používať len zariadenie s nainštalovanou mapou pre nákladné autá alebo kempingové vozidlá. Do zariadenia musíte presne zadať špecifikácie vozidla. Toto zariadenie používajte výlučne ako navigačnú pomôcku. Neriaďte sa navigačnými pokynmi, ktoré by mohli vás alebo iných účastníkov cestnej premávky priviesť do nebezpečenstva. Spoločnosť TomTom odmieta akúkoľvek zodpovednosť za škody spôsobené nedodržaním tohto upozornenia z vašej strany.

Vhodné upevnenie

Zariadenie neupevňujte spôsobom, ktorého výsledkom by bolo narušenie výhľadu na cestu alebo schopnosti ovládať vozidlo. Zariadenie neumiestňujte na miesto, na ktorom by sa mohlo narušiť vystrelenie airbagu alebo akéhokoľvek iného bezpečnostného prvku vozidla.

Kardiostimulátory

Výrobcovia kardiostimulátorov odporúčajú udržiavať medzi prenosným bezdrôtovým zariadením a kardiostimulátorom minimálny odstup 15 cm/6 palcov, aby nedochádzalo k potenciálnemu rušeniu kardiostimulátora. Tieto odporúčania sú v zhode s nezávislým výskumom a odporúčaniami Výskumu bezdrôtových technológií.

Pokyny pre osoby s kardiostimulátormi:

- Zariadenie musíte NEUSTÁLE udržiavať od vášho kardiostimulátora ďalej ako 15 cm/6 palcov.
- Zariadenie nesmiete nosiť v náprsnom vrecku.

Iné lekárske prístroje

Ak chcete zistiť, či prevádzka vášho bezdrôtového produktu môže rušiť iné lekárske prístroje, poraďte sa s lekárom alebo výrobcom daného lekárskeho prístroja.

Starostlivosť o zariadenie

- Je dôležité, aby ste sa o svoje zariadenie náležite starali:
- Za žiadnych okolností neotvárajte kryt zariadenia. Otvorenie zadného krytu môže byť nebezpečné a ruší sa ním platnosť záruky.
- Displej zariadenia utierajte mäkkou handričkou. Nepoužívajte tekuté čistiace prostriedky.

Charakteristika: jednosmerný prúd, 5 V, 1,2 A

Ako spoločnosť TomTom používa vaše informácie

Informácie o používaní osobných údajov nájdete na stránke tomtom.com/privacy.

Informácie o životnom prostredí a batérii

Vaše zariadenie

Zariadenie nerozoberajte, nestláčajte, neohýbajte, nedeformujte, neprepichujte ani nerežte. Nepoužívajte vo vlhkom, mokrom ani korozívnom prostredí. Zariadenie neuchovávajte ani nenechávajte položené na mieste s vysokou teplotou, na priamom slnečnom svetle, v blízkosti tepelného zdroja, v mikrovlnnej rúre ani v tlakových nádobách a nevystavujte ho teplotám nad 50 °C (122 °F) ani pod -20 °C (-4 °F).

Nedovoľte, aby zariadenie spadlo. Ak vám zariadenie spadne a máte podozrenie, že sa poškodilo, obráťte sa na zákaznícku podporu. Zariadenie používajte len s dodanými nabíjačkami, držiakmi a káblami USB. Náhradné diely schválené spoločnosťou TomTom nájdete na webových stránkach tomtom.com.

Prevádzková teplota

Toto zariadenie bude plne prevádzkyschopné v teplotnom rozmedzí od 0 °C/32 °F do 45 °C/113 °F. Neodporúča sa vystavovať zariadenie na dlhší čas vyšším ani nižším teplotám, pretože by sa mohlo poškodiť.

Teploty: Štandardná prevádzka: 32 °F/0 °C až 113 °F/45 °C; krátkodobé uskladnenie: –4 °F/–20 °C až 122 °F/50 °C; dlhodobé uskladnenie: –4 °F/–20 °C až 95 °F/35 °C.

Dôležité: Pred zapnutím zariadenia ho nechajte aklimatizovať sa bežnému rozsahu prevádzkovej teploty aspoň na 1 hodinu. Zariadenie nepoužívajte mimo tohto rozsahu teploty.

Batéria zariadenia (nevymieňateľná)

Tento produkt obsahuje lítium-iónovú batériu.

Batériu neupravujte. Do batérie sa nepokúšajte vložiť cudzie predmety, ani ju nevystavujte pôsobeniu vody či iných tekutín. Batériu nevystavujte riziku zapálenia či explózie ani iným nebezpečenstvám.

Batériu neskratujte a zabráňte kontaktu vodivých kovových predmetov s konektormi batérie.

Nepokúšajte sa batériu svojpomocne vymieňať ani vyberať, pokiaľ v používateľskej príručke nie je jasne uvedené, že výmenu batérie môže vykonávať používateľ. V prípade zariadenia TomTom GO ESSENTIAL smie batériu odstrániť len kvalifikovaný profesionál.

Batérie, ktoré môže vymieňať používateľ, sa smú používať len v systémoch, do ktorých sú určené.

Upozornenie: V prípade vloženia batérie nesprávneho typu hrozí explózia.

V prípade problému s batériou sa obráťte na zákaznícku podporu spoločnosti TomTom.

Uvedená životnosť batérie predstavuje maximálnu možnú životnosť pri bežnom používaní, ktorú možno dosiahnuť len za určitých atmosférických podmienok. Ak chcete, aby bola životnosť batérie čo najdlhšia, zariadenie skladujte na chladnom suchom mieste a riaďte sa tipmi uvedenými v tomto zozname častých otázok: tomtom.com/batterytips. Nabíjanie nebude prebiehať pri teplotách nižších ako 0 °C/32 °F alebo vyšších ako 45 °C/113 °F.

V prípade nedodržania týchto pokynov môže z batérie vytiecť kyselina, môže sa zahriať, vybuchnúť alebo sa zapáliť a spôsobiť zranenie alebo škodu. Batériu sa nepokúšajte prepichnúť, otvoriť alebo rozobrať. Ak z batérie vyteká tekutina a vy s ňou prídete do kontaktu, postihnuté miesto starostlivo opláchnite vodou a ihneď vyhľadajte lekársku pomoc.

Likvidácia batérie

BATÉRIU, KTORÁ JE SÚČASŤOU PRODUKTU, JE NUTNÉ RECYKLOVAŤ ALEBO ZLIKVIDOVAŤ V SÚLADE S MIESTNOU LEGISLATÍVOU A VŽDY MUSÍ BYŤ ODDELENÁ OD BEŽNÉHO DOMÁCEHO ODPADU. TÝMTO SPÔSOBOM POMÁHATE CHRÁNIŤ ŽIVOTNÉ PROSTREDIE.

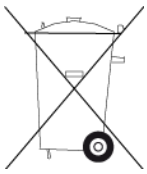

Smernica WEEE – likvidácia odpadu z elektrických zariadení

V rámci EÚ/EHP je tento produkt na svojom tele alebo balení označený symbolom odpadového koša, ako to vyžaduje smernica 2012/19/EÚ (WEEE). S týmto produktom by sa nemalo zaobchádzať ako s odpadom z domácností a nemal by sa likvidovať ako bežný komunálny odpad. Tento produkt môžete zlikvidovať jeho odovzdaním v mieste nákupu alebo v miestnom zbernom zariadení na recykláciu.

V krajinách mimo EÚ/EHP môže mať symbol odpadového koša iný význam. Ďalšie informácie o vnútroštátnych možnostiach recyklácie môžete získať od príslušných miestnych orgánov. Likvidácii tohto produktu v súlade so zákonom je zodpovednosťou koncového používateľa.

Logo Triman

Certifikácia pre Austráliu

Výrobok má označenie splnenia nariadení (RCM), ktoré označuje, že zariadenie spĺňa relevantné austrálske nariadenia.

Upozornenie pre Austráliu

Používateľ má zariadenie vypnúť, ak sa nachádza v oblastiach s potenciálne výbušným ovzduším, ako sú čerpacie stanice, chemické sklady alebo trhacie práce.

Certifikácia pre Nový Zéland

Súčasťou tohto výrobku je kód dodávateľa R-NZ, ktorý indikuje zhodu s príslušnými nariadeniami platnými na Novom Zélande.

Kontakt na zákaznícku podporu (Austrália a Nový Zéland)

Austrália: 1300 135 604

Nový Zéland: 0800 450 973

.

Zmluvné podmienky: Obmedzená záruka a licenčná zmluva (EULA)

Pre tento produkt platia naše zmluvné podmienky vrátane obmedzenej záruky a licenčných zmlúv koncového používateľa. Navštívte lokalitu tomtom.com/legal.

Tento dokument

Tento dokument bol zostavený dôkladne. Neustály vývoj produktov môže znamenať, že niektoré informácie už nemusia byť aktuálne. Informácie podliehajú zmenám bez predchádzajúceho oznámenia. Spoločnosť TomTom nenesie zodpovednosť za prípadné technické alebo redakčné chyby a omyly v tomto dokumente, ani za náhodné či úmyselne spôsobené škody vyplývajúce z použitia tohto dokumentu. Tento dokument nesmie byť kopírovaný bez predchádzajúceho písomného súhlasu spoločnosti TomTom N.V.

Čísla modelov

TomTom GO ESSENTIAL: 4PN60, 4PN50

Označenie CE a smernica o rádiových zariadeniach pre zariadenie TomTom GO ESSENTIAL

CE

Toto zariadenie je povolené používať vo všetkých členských štátoch EÚ. Zariadenie pracuje v nasledujúcich frekvenčných pásmach a pri nasledujúcom maximálnom vysokofrekvenčnom výkone:

Model	Frekvenčné pásmo (Bluetooth) (MHz)	Maximálny vysielaný rádiof-rekvenčný výkon (dBm)	Frekvenčné pásmo (Wi-Fi) (MHz)	Maximálny vysielaný rádiof-rekvenčný výkon (dBm)	Frekvenčné pásmo (GPRS 900) (MHz)	Maximálny vysielaný rádiof-rekvenčný výkon (dBm)	Frekvenčné pásmo (GPRS 1800) (MHz)	Maximálny vysielaný rádiof-rekvenčný výkon (dBm)
4PN50	2402 – 2480	5,5	2412 – 2472	19	Nepoužíva sa	Nepoužíva sa	Nepoužíva sa	Nepoužíva sa
4PN60	2402 – 2480	5,5	2412 – 2472	19	Nepoužíva sa	Nepoužíva sa	Nepoužíva sa	Nepoužíva sa

Spoločnosť TomTom týmto vyhlasuje, že navigačný systém GPS rádiového typu TomTom GO ESSENTIAL je v súlade so smernicou 2014/53/EÚ. Úplné znenie vyhlásenia o zhode ES je k dispozícii na tejto internetovej adrese:
http://www.tomtom.com/en_gb/legal/declaration-of-conformity/

Súlad s hodnotami Špecifického koeficientu absorpcie (SAR) EÚ

TENTO MODEL BEZDRÔTOVÉHO ZARIADENIA SPĹŇA VLÁDNE POŽIADAVKY V OBLASTI EXPOZÍCIE RÁDIOVÝM VLNÁM, AK SA POUŽÍVA PODĽA POKYNOV V TEJTO ČASTI

Tento navigačný systém s GPS je rádiový vysielač a prijímač. Je navrhnutý a vyrobený tak, aby neprekračoval emisné limity pre expozíciu energiám rádiových frekvencií (RF) stanovené Radou Európskej únie.

Limit Špecifického koeficientu absorpcie (SAR) odporúčaný Radou Európskej únie je hodnota 2,0 W/kg spriemerovaná na 10 gramov tkaniva tela (hodnota 4,0 W/kg spriemerovaná na 10 gramov tkaniva končatín – ruky, zápästia, členky a chodidlá). Testy Špecifického koeficientu absorpcie (SAR) sa vykonávajú s použitím štandardných prevádzkových polôh stanovených Radou EÚ, pričom zariadenie vysiela pri najvyššej certifikovanej úrovni výkonu vo všetkých testovaných frekvenčných pásmach.

Príslušenstvo dodávané so zariadením

- Magnetický držiak
- Nabíjačka do auta s TMC prijímačom informácií, ak je to relevantné pre vašu krajinu.
- Kábel USB
- Stručný návod na použitie

Upozornenia k autorským právam

© 1992 - 2018 TomTom. Všetky práva vyhradené. Logo TomTom a logo „dve ruky“ sú registrované ochranné známky spoločnosti TomTom N.V. alebo jednej z jej dcérskych spoločností.

Softvér priložený k tomuto produktu obsahuje autorsky chránený softvér, ktorý je licencovaný podľa GPL. Kópiu tejto licencie nájdete v časti Licencia. Od nás môžete získať úplný zodpovedajúci zdrojový kód na obdobie troch rokov po našom poslednom dodaní tohto produktu. Viac informácií nájdete na adrese tomtom.com/gpl, prípadne sa obráťte na miestny tím zákazníckej podpory spoločnosti TomTom na adrese tomtom.com/support. Na požiadanie vám pošleme disk CD s príslušným zdrojovým kódom.

Slovná ochranná známka a logá **Bluetooth**® sú registrované ochranné známky vo vlastníctve spoločnosti Bluetooth SIG, Inc., a akékoľvek použitie týchto známok spoločnosťou TomTom je licencované. Ostatné ochranné známky a obchodné názvy sú vlastníctvom ich príslušných vlastníkov.

Wi-Fi® je registrovaná ochranná známka organizácie Wi-Fi Alliance®.

Apple, iPhone, Mac are trademarks of Apple Inc. registered in the U.S. and other countries.

Google Earth a Android sú ochranné známky spoločnosti Google LLC.

Logo microSD je ochrannou známkou spoločnosti SD-3C, LLC.