TomTom PRO
Guida di riferimento

Contenuto

Contenuto della confezione **8**

Contenuto della confezione 8

Leggimi! **10**

Posizionamento del dispositivo 10
Montaggio nell'auto 10
Accensione e spegnimento 11
Impostazione 11
Ricezione GPS 11
Informazioni su MyTomTom 11
Impostazione di MyTomTom 12
Impostazioni di sicurezza 12
Il dispositivo non si avvia 13
Caricamento del dispositivo 13
Condivisione delle informazioni con TomTom 13
Avviso di sicurezza 14
Prenditi cura del tuo dispositivo di navigazione 15
Assistenza per l'utilizzo del dispositivo di navigazione 15

Truck navigation **16**

Informazioni su Truck Navigation 16
Impostazione del profilo di un veicolo 16
Avvisi di restrizioni e vicoli ciechi 17
Visualizzazione dei percorsi bloccati per gli autocarri 18

Pianificazione di un percorso **20**

Pianificazione di un percorso 20
Riepilogo percorso 22
Riepilogo LIVE 23
Percorsi alternativi 24
Selezione di un tipo di percorso 24
Destinazioni frequenti 26
Visualizza destinazioni frequenti 26
Utilizzo degli orari di arrivo 26
Opzioni del menu Navigazione 27
Pianificazione anticipata di un percorso 29
Visualizzazione di informazioni sul percorso 30

Comando vocale **31**

Comando vocale - Vai a 32
Informazioni sul comando vocale 32

Uso del comando vocale 32
Pianificazione di un viaggio usando la voce 33
Comando vocale - Vai a 36
Informazioni sul comando vocale 36
Uso del comando vocale 36
Pianificazione di un viaggio usando la voce 37
Immissione di indirizzi utilizzando la propria voce 39

La Visualizzazione di guida 41

Informazioni sulla Visualizzazione di guida 41
WORKsmart nella Visualizzazione di guida 41
La Visualizzazione di guida 42
Simboli della Visualizzazione di guida 43
Impostazioni di ripianificazione 43

Indicatore di corsia avanzato 45

Informazioni sull'indicatore di corsia 45
Utilizzo dell'indicatore di corsia 45

Modifica del percorso 47

Effettuazione di modifiche al percorso 47
Menu Cambia percorso 47
Informazioni sui punti di passaggio 49
Aggiunta al percorso del primo punto di passaggio 49
Aggiunta al percorso di altri punti di passaggio 49
Modifica dell'ordine dei punti di passaggio 50
Eliminazione di un punto di passaggio 50
Modifica delle impostazioni di notifica per un punto di passaggio 51
Riattivazione di un punto di passaggio 51

Visualizza mappa 52

Informazioni sulla visualizzazione della mappa 52
Visualizza mappa 52
Opzioni 53
Menu cursore 54

Correzioni mappe 56

Informazioni su TomTom Map Share 56
Correzione di un errore mappa 56
Correzione di un errore nella mappa per autocarri 57
Tipi di correzioni delle mappe 60

Audio e voci 65

Informazioni su suoni e voci 65
Informazioni sulle voci sintetizzate 65

Selezione di una voce 65
Regolazione del livello del volume 65
Controllo automatico del volume 66

Impostazioni **67**

Informazioni sulle impostazioni 67
Impostazioni 2D/3D 67
Impostazioni avanzate 68
Risparmio batteria 69
Luminosità 69
Simbolo auto 69
Orologio 69
Connessioni 69
Modifica profilo veicolo 70
Attiva/Disattiva Bluetooth 70
Attiva/Disattiva modalità volo 70
Preferiti 71
Stato GPS 71
Posizione base 72
Tastiera 72
Lingua 72
Crea menu personale 72
Gestisci PDI 73
Colori mappa 73
Correzioni mappe 74
Io e il mio dispositivo 74
Account MyTomTom 74
Rete 75
Aziona con la mano sinistra / Aziona con la mano destra 75
Telefoni 75
Ripristina impostazioni originali 75
Pianificazione percorsi 76
Impostazioni di sicurezza 76
Mostra PDI sulla mappa 77
Altoparlante 77
Avvio 77
Barra di stato 78
Cambia mappa 78
Disattiva guida vocale / Attiva guida vocale 79
Unità 79
Usa visione notturna / Usa visione diurna 79
Voci 80
Comando vocale 80
Volume 81

Punti di interesse **82**

Informazioni sui Punti di interesse 82
Creazione di PDI 82
Uso dei PDI per la pianificazione dei percorsi 84

Visualizzazione dei PDI sulla mappa 85
Chiamata di un PDI 85
Impostazione di avvisi relativi a PDI 86
Gestisci PDI 86

Aiuto **88**

Informazioni su come ottenere aiuto 88
Utilizzo di Aiuto per telefonare a un servizio locale 88
Opzioni del menu Aiuto 88

Chiamate in vivavoce **90**

Informazioni sulle chiamate in vivavoce 90
Collegamento al telefono 90
Composizione di una chiamata 90
Ricezione di una chiamata 91
Risposta automatica 91
Connessione di più telefoni al dispositivo 91
Menu del cellulare 92

Preferiti **93**

Info sui Preferiti 93
Creazione di un Preferito 93
Utilizzo di un preferito 95
Modifica del nome di un preferito 95
Eliminazione di un preferito 95

Servizi **97**

Informazioni sui Servizi LIVE 97
Avviso di sicurezza 97
Abbonamenti ai Servizi LIVE 97
Informazioni su TomTom HD Traffic 98
Informazioni sulla Ricerca locale 98
Uso della ricerca locale 98
Info su Autovelox 99
Altri servizi 99

Traffico **101**

Informazioni sui dati del traffico 101
Informazioni su TomTom HD Traffic 101
Avviso di sicurezza 101
Uso delle informazioni sul traffico 101
Scelta del percorso più veloce 102
Riduzione al minimo dei rallentamenti 103
Semplificare il viaggio verso il lavoro 103
Ricezione di maggiori informazioni su un problema di traffico 104
Controllo degli incidenti presenti nella propria zona 105

Modifica delle impostazioni Traffico....106
Incidenti....106
Menu Traffico....108

Autovelox **109**

Info su Autovelox....109
Zone di pericolo in Francia....109
Avvisi autovelox....110
Cambia le modalità degli avvisi....111
Simboli di autovelox....111
Pulsante segnalazione....113
Segnalazione di un nuovo autovelox durante il viaggio....114
Segnalazione di un nuovo autovelox da casa....114
Segnalazione di avvisi autovelox errati....114
Tipi di autovelox fissi segnalabili....115
Avvisi relativi ai dispositivi per il controllo della velocità media....115
Menu Autovelox....116

Meteo **117**

Informazioni su Meteo....117
Richiesta di un bollettino meteo....117
Tipi di posizione....117

MyTomTom **120**

Informazioni su MyTomTom....120
Impostazione di MyTomTom....120
Account MyTomTom....121

Uso di WORKsmart **122**

Informazioni su WORKsmart....122
Connessione a LINK e WEBFLEET....122
Connessione a WEBFLEET....123
Stato connessione....124

Visualizzazione di guida con gli elementi di WORKsmart **126**

Visualizzazione di guida....126

Acive Driver Feedback **128**

Active Driver Feedback nella Visualizzazione di guida....128
Active Driver Feedback....129

Menu WORK **131**

Info sul menu WORK....131
Impostazioni WORK....132

Regola contachilometri 132
Cambia veicolo 132

Ordini **134**

Info sugli ordini 134
Lavorare sugli ordini 135
Sospensione e modifica degli ordini 135
Passaggio a un altro ordine 136
Annullamento degli ordini 136

Percorsi predefiniti via etere **137**

Informazioni sui percorsi predefiniti 137
Come ignorare i punti di passaggio nell'elenco 138
Come ignorare i punti di passaggio utilizzando la mappa 139
Come modificare le impostazioni delle notifiche quando vengono superati i punti di passaggio 141

Comunicazione con l'ufficio **142**

Info sui messaggi 142
Gestione dei messaggi 142
Chiama contatto 143
Invia messaggio di testo 144
Invio di un messaggio predefinito 144

Comunicazione dell'orario di lavoro **145**

Info sui rapporti relativi all'orario di lavoro 145
ID autista 145
Come compilare un rapporto sull'orario di lavoro 146
Accensione/spegnimento del dispositivo di navigazione 146

Uso del registro **148**

Cambia modalità registro 148

Considerazioni **149**

Considerazioni 149

Appendice **150**

Avvisi per l'Australia, la Nuova Zelanda e il Sudafrica 154
Avviso per la Nuova Zelanda 154

Avvisi sul copyright **157**

Contenuto della confezione

Contenuto della confezione

- Dispositivo di navigazione TomTom PRO con supporto rimovibile.

- Cavo USB

- Caricabatteria per auto USB

- Dischi adesivi per cruscotto.

- Documentazione

Leggimi!

Posizionamento del dispositivo

Scegli attentamente la posizione in cui installare il dispositivo di navigazione TomTom nell'auto. Il dispositivo di navigazione non deve bloccare o interferire con:

- la visuale della strada
- i comandi dell'auto
- gli specchietti retrovisori
- eventuali airbag

Quando il dispositivo di navigazione è installato, devi essere in grado di raggiungerlo facilmente senza piegarti o allungarti. Puoi collegare il dispositivo al parabrezza oppure utilizzare un disco di montaggio su cruscotto, al fine di fissarlo sul cruscotto stesso. I dischi di montaggio su cruscotto sono inclusi con alcuni prodotti e sono disponibili come accessori. I seguenti schemi mostrano dove fissare il supporto in modo sicuro.

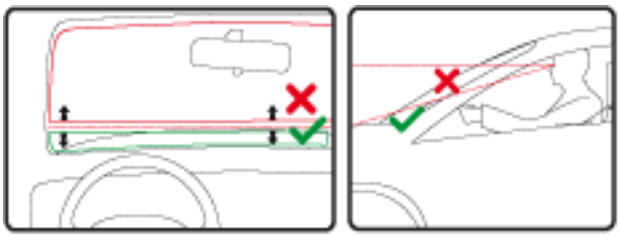

Montaggio nell'auto

Utilizza il supporto fornito con il dispositivo per installare TomTom PRO nel veicolo. Puoi applicare il dispositivo al parabrezza o utilizzare un disco di montaggio su cruscotto per applicarlo sul cruscotto.

Per installare il dispositivo:

1. Scegli la posizione migliore per montare il dispositivo TomTom PRO. La posizione deve essere agevole il più possibile.
2. Se utilizzi un disco di montaggio sul cruscotto, pulisci il cruscotto e installa il disco.
3. Assicurati che la ventosa del supporto e il vetro del parabrezza o il disco siano asciutti e puliti.
4. Collega il cavo USB al supporto.
5. Fissa la ventosa del supporto sul parabrezza o sul disco.
6. Ruota l'impugnatura in gomma vicino alla base del supporto in senso orario fino a quando non scatta in posizione.
7. Se il supporto non è integrato nel dispositivo, posiziona il dispositivo nel supporto assicurandoti che scatti in posizione.

8. Inserisci il caricatore USB per auto nella presa accendisigari.

Il dispositivo di navigazione è installato. Accendi il dispositivo e rispondi ad alcune domande.

Accensione e spegnimento

Per accendere il dispositivo di navigazione, tieni premuto il pulsante di accensione/spegnimento finché non viene visualizzata la schermata iniziale. Alla prima accensione del dispositivo, tieni premuto il pulsante fino a 15 secondi.

Impostazione

Importante: assicurati di scegliere la lingua corretta, poiché la lingua selezionata verrà usata per tutte le istruzioni sullo schermo.

Quando accendi il dispositivo per la prima volta, dovrai rispondere ad alcune domande per impostarlo. Rispondi alle domande toccando lo schermo.

Ricezione GPS

Al momento della prima accensione del dispositivo di navigazione TomTom PRO, questo potrebbe richiedere alcuni minuti per determinare la posizione GPS e visualizzare la posizione corrente sulla mappa. In futuro, la posizione verrà trovata molto più rapidamente, di solito in pochi secondi.

Per ottenere una buona ricezione GPS, è necessario utilizzare il dispositivo in ambienti esterni e tenerlo verticalmente. La presenza di edifici di grandi dimensioni o di oggetti simili può talvolta interferire con la ricezione. Posizionando il dispositivo in orizzontale su una superficie o tra le mani, la ricezione GPS potrebbe essere ridotta.

Informazioni su MyTomTom

MyTomTom aiuta a gestire contenuti e servizi del dispositivo di navigazione TomTom PRO, oltre a fornire accesso alla comunità TomTom. È possibile accedere a MyTomTom dal sito Web TomTom. È consigliabile collegare frequentemente il dispositivo di navigazione a MyTomTom, per assicurarti di disporre sempre degli ultimi aggiornamenti.

Suggerimento: per la connessione del dispositivo di navigazione a MyTomTom, è consigliabile utilizzare un collegamento Internet a banda larga.

Impostazione di MyTomTom

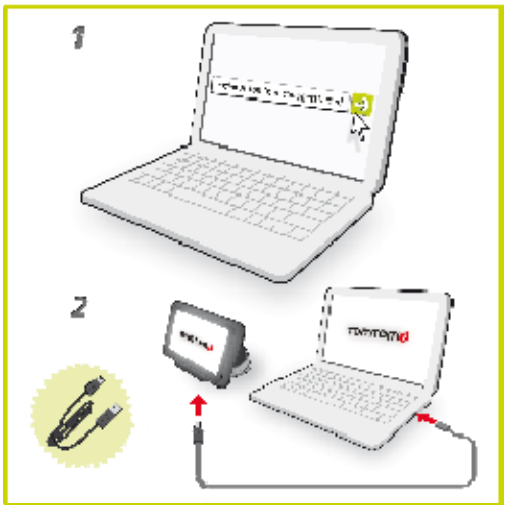

Per impostare MyTomTom, procedi come segue:

1. Connetti il computer a Internet.
2. Avvia un browser e vai all'indirizzo business.tomtom.com/getstarted (vedi business.tomtom.com/getstarted - http://business.tomtom.com/getstarted).
3. Fai clic su **Scarica ora**.

   Il browser scarica l'applicazione di supporto MyTomTom, che deve essere installata sul computer affinché il dispositivo possa essere connesso a MyTomTom. Se ricevi domande durante il download, segui le istruzioni sullo schermo.
4. Quando richiesto, connetti il dispositivo al computer tramite il cavo USB e il sostegno per parabrezza, quindi accendi il dispositivo.

Importante: collega il cavo USB direttamente a una porta USB del computer e non a un hub USB o a una porta USB sulla tastiera o sul monitor.

Dopo l'installazione dell'applicazione di supporto MyTomTom, potrai accedere a MyTomTom dall'area di notifica sul desktop.

Suggerimento: quando colleghi il dispositivo di navigazione al computer, MyTomTom ti informa sulla disponibilità di aggiornamenti per il tuo dispositivo.

Impostazioni di sicurezza

Consigliamo di utilizzare le impostazioni di sicurezza per rendere più sicura possibile la guida.

Ecco alcune opzioni incluse nelle impostazioni di sicurezza:

- Mostra i pulsanti di menu essenziali durante la guida
- Mostra avvisi di sicurezza
- Avvisa in caso di superamento dei limiti di velocità

Se il tuo dispositivo supporta il comando vocale, puoi guidare in maggiore sicurezza utilizzandolo per controllare il dispositivo di navigazione.

Il dispositivo non si avvia

Raramente, il dispositivo di navigazione TomTom PRO potrebbe non avviarsi correttamente oppure potrebbe non rispondere più ai comandi.

Innanzitutto, verifica che la batteria sia carica. Per caricare la batteria, connetti il dispositivo al caricabatteria per auto. Per caricare completamente la batteria potrebbero essere necessarie fino a 2 ore.

Se questa operazione non risolve il problema, puoi reimpostare il dispositivo. A tale scopo, tieni premuto il pulsante di accensione/spegnimento fino a quando il dispositivo non si riavvia.

Caricamento del dispositivo

La batteria del dispositivo di navigazione TomTom PRO si carica quando connetti il dispositivo al caricabatteria per auto o al computer.

Importante: collega il connettore USB direttamente a una porta USB del computer e non a un hub USB o a una porta USB sulla tastiera o sul monitor.

Condivisione delle informazioni con TomTom

Quando inizi a navigare per la prima volta o esegui un ripristino, il dispositivo chiede l'autorizzazione a raccogliere informazioni sull'utilizzo del dispositivo di navigazione. Le informazioni vengono memorizzate sul dispositivo fino al recupero da parte nostra. Tali informazioni verranno utilizzate in modo anonimo per migliorare i nostri prodotti e servizi. Se utilizzi i servizi LIVE, utilizzeremo anche le informazioni sulla tua posizione per fornirti dei servizi.

Puoi modificare la scelta di condividere queste informazioni con noi in qualsiasi momento tramite la seguente procedura:

1. Nel Menu principale, tocca **Impostazioni**.
2. Tocca **Io e il mio dispositivo**.
3. Tocca **Le mie informazioni**.
4. Tocca **No** per interrompere la condivisione o **Sì** per avviarla.

Nota: se scegli di non condividere queste informazioni, non riceverai più i Servizi LIVE. Questo perché i Servizi LIVE richiedono di inviare la posizione del tuo dispositivo a TomTom per poter ricevere le informazioni sul traffico relative alla località in cui ti trovi. La data di scadenza dell'abbonamento rimane la stessa, anche se decidi di non condividere queste informazioni con noi.

Informazioni aggiuntive

Solo se fornisci l'autorizzazione, il dispositivo di navigazione continuerà a raccogliere informazioni e le invierà a TomTom a intervalli regolari. Le informazioni vengono memorizzate anche sul dispositivo finché non ti connetti al PC, quindi vengono inviate a TomTom ed eliminate dal dispositivo. Le informazioni includono i dettagli che identificano il dispositivo di navigazione, i dettagli sui percorsi e le posizioni, il nome dell'account MyTomTom e le informazioni immesse durante l'utilizzo del dispositivo di navigazione.

TomTom utilizza tali informazioni per fornire i Servizi LIVE e migliorare il servizio HD Traffic.

Entro venti minuti dallo spegnimento del dispositivo di navigazione, TomTom distrugge automaticamente e definitivamente tutti i dati che consentono di identificare te o il tuo dispositivo. Tali informazioni, attualmente anonime, vengono utilizzate per migliorare i prodotti e i servizi TomTom, come le mappe, le segnalazioni relative ai punti di interesse e alla velocità media di guida. I prodotti e servizi vengono utilizzati anche da enti governativi e attività commerciali.

Tramite il dispositivo di navigazione, puoi unirti alla community MapShare o segnalare la posizione degli autovelox. Se scegli di utilizzare uno di questi servizi, le segnalazioni, le informazioni sulla posizione e il nome dell'account MyTomTom, vengono inviati a TomTom e conservate insieme al tuo account MyTomTom. TomTom utilizza tali informazioni per migliorare le mappe e il servizio Autovelox.

Se decidi di non consentire più la condivisione delle informazioni, nessuna delle informazioni indicate sopra verrà inviata a TomTom e le informazioni precedentemente memorizzate sul dispositivo verranno eliminate. Non sarai in grado di ricevere il servizio HD Traffic e le posizioni degli autovelox mobili, né di utilizzare gli altri Servizi LIVE.

TomTom non consente a nessun altro di accedere alle informazioni raccolte dal dispositivo di navigazione.

Scegliendo di fornire a TomTom tali informazioni, contribuisci a migliorare l'esperienza di guida, in particolare migliorando i dati sulle mappe, i flussi del traffico e riducendo gli ingorghi. Apprezziamo il tuo aiuto.

Il dispositivo di navigazione utilizza una rete GSM che include informazioni sulla posizione del dispositivo di navigazione. La legge prevede che l'operatore di rete debba conservare le informazioni sulla posizione e altri dati per scopi legali; ciò esula dalla politica di TomTom. Se disattivi la condivisione delle informazioni, la connessione alla rete mobile non è attivata e l'operatore di rete non è in grado di memorizzare informazioni sulla posizione.

Se ritieni che le informazioni che hai fornito a TomTom non vengano utilizzate per lo scopo indicato, contattaci alla pagina tomtom.com/support (vedi tomtom.com - http://www.tomtom.com).

Consulta la nostra informativa sulla privacy all'indirizzo tomtom.com/privacy (vedi tomtom.com/privacy - http://www.tomtom.com/privacy).

Avviso di sicurezza

Alcuni dispositivi di navigazione contengono un modulo GSM/GPRS che può provocare interferenze con dispositivi elettronici come pacemaker cardiaci, apparecchi acustici e attrezzature aeronautiche.

L'interferenza con tali dispositivi può causare danni alle persone.

Se il dispositivo include un modulo GSM/GPRS, non utilizzarlo in prossimità di unità elettriche non protette o in aree in cui non è consentito l'utilizzo di telefoni cellulari, come negli ospedali o sugli aerei.

Prenditi cura del tuo dispositivo di navigazione

È importante prendersi cura del dispositivo:

- Non aprire assolutamente la mascherina posteriore del dispositivo. Tale operazione può essere pericolosa e annulla la garanzia.
- Asciuga o pulisci lo schermo del dispositivo solo con un panno morbido. Non utilizzare detergenti liquidi.

Assistenza per l'utilizzo del dispositivo di navigazione

Puoi visualizzare ulteriori informazioni sul sito tomtom.com/support (vedi tomtom.com - http://www.tomtom.com).

Per informazioni sulla garanzia, visita il sito tomtom.com/legal (vedi tomtom.com/legal - http://www.tomtom.com/legal).

Truck navigation

Informazioni su Truck Navigation

Quando pianifichi un percorso per un veicolo di grandi dimensioni come un autocarro o un autobus, TomTom Truck Navigation ti aiuta a evitare potenziali pericoli come i ponti bassi.

Importante: devi rispettare tutti i segnali stradali, soprattutto quelli relativi alle dimensioni e al peso del veicolo. Non possiamo garantire che non li incontrerai mai sul percorso e ignorare tali restrizioni può essere pericoloso.

Truck Navigation tiene conto delle informazioni specifiche per gli autocarri incluse nella mappa insieme al profilo del veicolo.

La funzionalità ottimizzata di navigazione degli autocarri funziona anche indipendentemente dalle informazioni mappa specifiche per gli autocarri. Favorisce le strade principali, presuppone che si viaggi a una velocità media inferiore e seleziona anche i percorsi senza curve strette.

Importante: le funzioni specifiche per gli autocarri sono supportate solo quando utilizzi una mappa per autocarri.

Impostazione del profilo di un veicolo

Per utilizzare Truck Navigation, devi impostare il profilo del veicolo. Il profilo del veicolo è una raccolta di informazioni sul veicolo che si guida o per il quale si pianifica un percorso.

Per impostare il profilo nel menu Impostazioni, segui la procedura riportata di seguito.

1. Tocca lo schermo per visualizzare il Menu principale.
2. Tocca **Impostazioni**.
3. Tocca **Modifica profilo veicolo**.
4. Tocca il tipo di veicolo che stai utilizzando per questo viaggio.

5. Se hai selezionato il profilo **Autocarro** per il veicolo, puoi impostare le informazioni seguenti:

- Peso del veicolo e peso massimo per asse
- Lunghezza, altezza e larghezza del veicolo
- Velocità massima del veicolo
- Materiali pericolosi (HAZMAT)

Nota: non è possibile impostare queste informazioni se è stato selezionato il profilo **Auto** per il tuo veicolo.

La volta successiva in cui pianificherai un viaggio, verrà calcolato un percorso adatto per il tuo veicolo.

Nota: nel caso in cui non sia possibile creare un percorso per veicoli di grandi dimensioni poiché il punto di partenza o la destinazione selezionata è limitata da una restrizione, riceverai un avviso e ti verrà proposto un percorso per autocarri che ignora la restrizione applicabile.

6. Ti viene richiesto se desideri attivare gli avvisi di restrizioni o vicoli ciechi. Tocca **Sì** per attivare gli avvisi. Tocca **No** per disattivare gli avvisi.

Nota: puoi modificare in qualsiasi momento le impostazioni per gli avvisi di restrizioni e strade senza uscita. (pagina 17)

Puoi anche modificare il profilo del veicolo durante la pianificazione di un percorso. Dopo aver scelto un'opzione di indirizzo, tocca **Modifica** per modificare il profilo del veicolo. Puoi anche modificare il profilo del veicolo durante la pianificazione di un itinerario o durante la pianificazione di un percorso, come descritto di seguito. Pianifica il percorso normalmente e, dopo aver scelto un'opzione di indirizzo, visualizzerai una schermata con il profilo di veicolo attuale. Tocca **Modifica** per modificarlo.

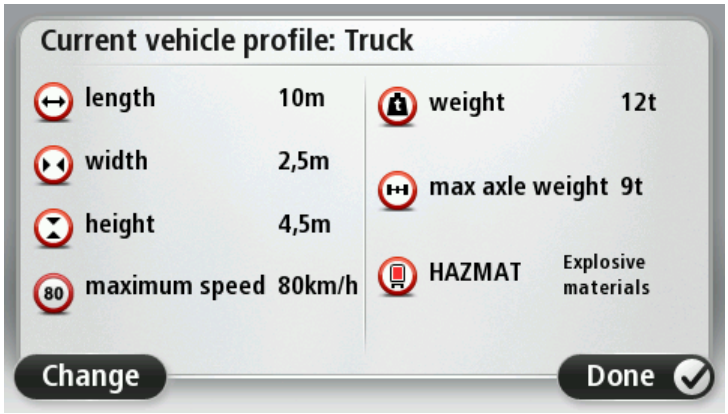

Avvisi di restrizioni e vicoli ciechi

La sicurezza può essere aumentata evitando le manovre inutili. Gli avvisi di restrizione vengono forniti se si guida senza istruzioni o se si ignorano le istruzioni. Gli avvisi di vicoli ciechi vengono forniti se la destinazione del percorso termina in una strada con un vicolo cieco.

Gli avvisi di restrizioni e vicoli ciechi vengono attivati per impostazione predefinita. Per modificare il suono di avviso o disattivare gli avvisi, modifica il profilo del veicolo utilizzando il menu Impostazioni (pagina 16).

Se gli avvisi sono attivi e la destinazione è situata in una strada con un vicolo cieco, viene visualizzato un messaggio di avviso dopo la pianificazione del percorso. Prima di accedere alla strada con vicolo cieco, viene visualizzata un'icona di avviso nella Visualizzazione di guida che ti consente di reagire tempestivamente. Viene visualizzato un avviso di restrizione se guidi senza istruzioni di navigazione e se lungo il percorso è presente una restrizione in conflitto con il profilo del tuo veicolo.

Visualizzazione dei percorsi bloccati per gli autocarri

Se il profilo del veicolo è impostato su "autocarro", puoi visualizzare le strade bloccate grazie alle restrizioni relative agli autocarri riportate sulla mappa.

I tratti di strada bloccati sono colorati in viola, come illustrato di seguito e indicano rischi potenziali per gli autocarri, come ponti bassi.

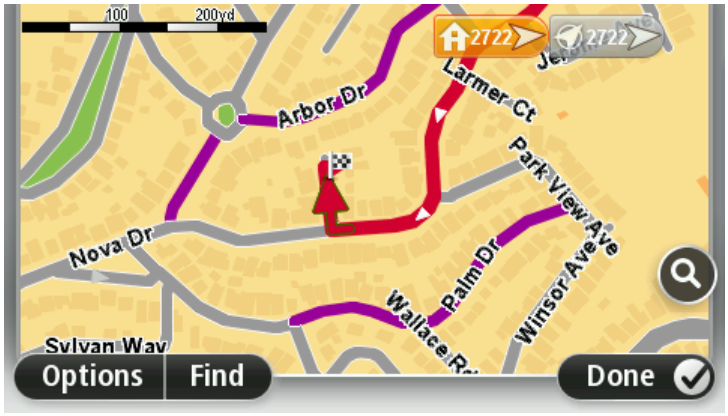

Puoi visualizzare i percorsi bloccati per gli autocarri nel browser della mappa, la schermata di riepilogo del percorso e eventuali correzioni fatte (pagina 57) sulla mappa.

Pianificazione di un percorso

Pianificazione di un percorso

Importante: per motivi di sicurezza e per ridurre le distrazioni alla guida, devi sempre pianificare il percorso prima di iniziare a guidare.

Per pianificare un percorso sul dispositivo TomTom PRO, procedi come segue:

1. Tocca lo schermo per aprire il Menu principale.

2. Tocca **Vai a**.
3. Tocca **Indirizzo**.

   Puoi modificare il Paese o lo stato toccando la bandierina prima di selezionare una città.

4. Immettere il nome del paese o della città oppure il codice postale.

   Suggerimento: se il dispositivo supporta il comando vocale, invece di digitare l'indirizzo, tocca il pulsante microfono per pronunciare l'indirizzo PROsul dispositivo.

   Mentre digiti, nell'elenco vengono visualizzati paesi con nomi simili.

   Quando vengono visualizzati nell'elenco la città o il paese corretti, tocca il nome per selezionare la destinazione.

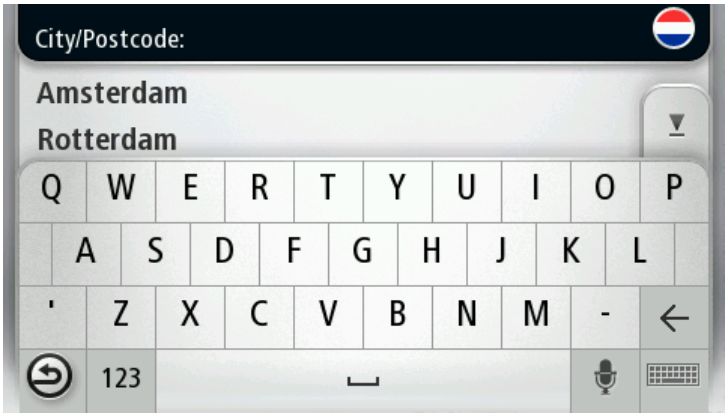

5. Inserisci il nome della via.

   Mentre digiti, nell'elenco vengono visualizzate strade con nomi simili.

   Quando viene visualizzata nell'elenco la via corretta, tocca il nome per selezionare la destinazione.

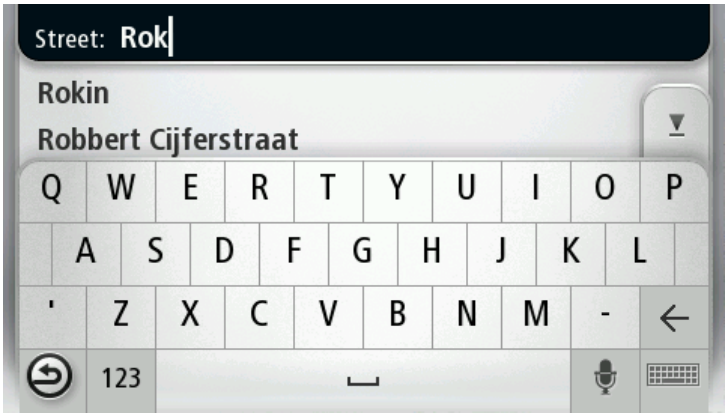

6. Inserisci il numero civico, quindi tocca **Fatto**.

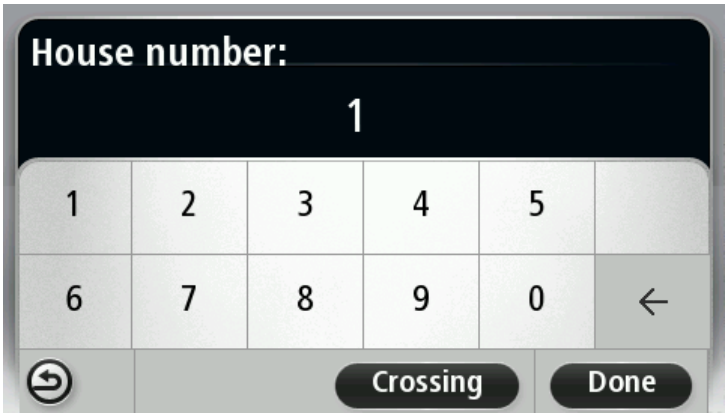

7. La posizione viene mostrata sulla mappa. Tocca **Seleziona** per continuare, oppure tocca **Indietro** per inserire un altro indirizzo.

Importante: se si pianifica un percorso per camion, camper o roulotte e non si trova un percorso specifico, ti viene chiesto se desideri utilizzare un percorso per auto. Se utilizzi un percorso in auto, presta particolare attenzione a eventuali limitazioni di percorso durante la guida.

Suggerimento: se desideri che la destinazione finale sia un parcheggio, tocca **Parcheggio**e seleziona una posizione nell'elenco di parcheggi vicini alla destinazione generale.

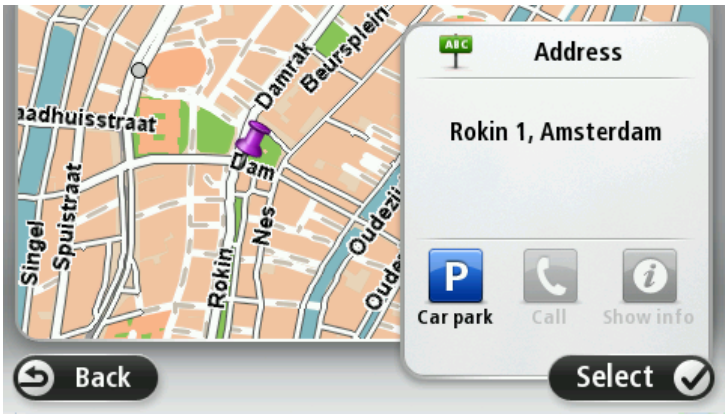

8. Quando viene visualizzato il nuovo percorso, tocca **Fatto**.

   Per ulteriori informazioni sul percorso, tocca **Dettagli**.

   Per modificare il percorso, ad esempio per passare attraverso una determinata posizione o selezionare una nuova destinazione, tocca **Cambia percorso**.

Il dispositivo inizierà a fornire indicazioni per la destinazione con istruzioni vocali e indicazioni visive sullo schermo.

Riepilogo percorso

Il riepilogo del percorso consente di visualizzare una panoramica del percorso, la distanza restante per raggiungere la destinazione e il tempo di viaggio rimanente.

Per visualizzare il riepilogo del percorso, tocca il pannello a destra sulla barra di stato nella Visualizzazione di guida, oppure tocca **Visualizza percorso** nel Menu principale, quindi tocca **Mostra riepilogo percorso**.

Se disponi del servizio HD Traffic o di un ricevitore RDS-TMC, il riepilogo del percorso mostra anche le informazioni sui ritardi nel percorso.

Nota: per utilizzare un servizio infotraffico TomTom, ti serve un abbonamento o un ricevitore. I servizi sul traffico non sono supportati in tutti i Paesi o aree geografiche. Per ulteriori informazioni, visita tomtom.com/services (vedi tomtom.com/services - http://www.tomtom.com/services).

Riepilogo LIVE

Il riepilogo LIVE consente di visualizzare le informazioni dei Servizi LIVE relative al percorso che stai seguendo.

Per visualizzare le informazioni di riepilogo LIVE, tocca la scheda LIVE sulla schermata di riepilogo del percorso. Per informazioni dettagliate, tocca uno dei riquadri.

I pannelli della scheda LIVE mostrano le seguenti informazioni:

- **Traffico sul percorso**: tocca questo pannello per visualizzare informazioni dettagliate sui rallentamenti del traffico e altri incidenti sul percorso.
- **Autovelox**: tocca questo pannello per aprire il menu Autovelox. Potrai quindi segnalare un autovelox o modificare le impostazioni degli avvisi sugli autovelox.
- **Meteo**: tocca questo pannello per visualizzare i bollettini meteo più recenti.

Nota: i servizi LIVE sono disponibili solo in determinati Paesi Per ulteriori informazioni sui servizi disponibili nel tuo paese, visita il sito business.tomtom.com/liveservices (vedi business.tomtom.com/liveservices - http://business.tomtom.com/liveservices).

Percorsi alternativi

Nota: questa funzione non è disponibile su tutti i dispositivi di navigazione TomTom.

Il dispositivo TomTom PRO ti consente di raggiungere la destinazione il più rapidamente possibile mostrandoti un percorso alternativo più rapido quando è disponibile.

Per seguire il percorso alternativo, tocca il fumetto nella parte superiore dello schermo. Se invece non desideri seguire questo percorso, continua a guidare per continuare a ricevere istruzioni sul percorso originale.

Suggerimento: il percorso alternativo non viene più visualizzato quando non è più rapido del percorso originale o è troppo tardi per sceglierlo.

Per modificare il modo in cui vengono richieste informazioni sui percorsi alternativi, tocca **Impostazioni**, quindi **Pianificazione percorsi**. Tocca **Successivo** fino ad accedere alla schermata **Impostazioni ripianificazione**.

Selezione di un tipo di percorso

Puoi impostare il dispositivo affinché richieda sempre il tipo di percorso da pianificare.

A tale scopo, tocca **Impostazioni**, **Pianificazione percorsi**, quindi **Tipi di percorso**. Tocca **Chiedi a ogni pianificazione**.

Quando il profilo veicolo (pagina 16) è diverso da **Auto**, è possibile scegliere tra i seguenti.

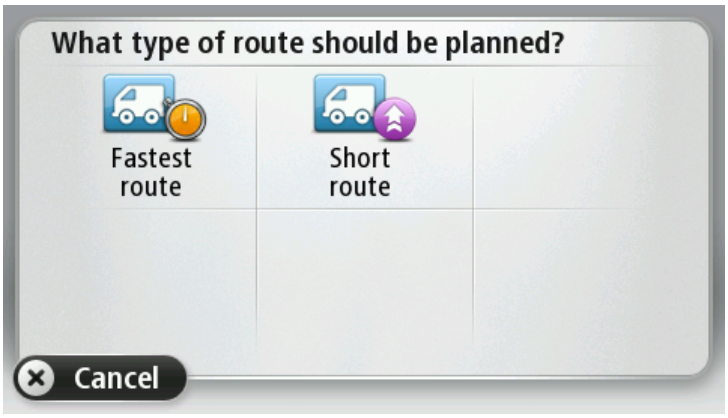

Quando il profilo veicolo (pagina 16) è **Auto**, è possibile scegliere tra i seguenti.

Puoi scegliere i seguenti tipi di percorso:

- **Percorso più veloce**: il percorso di durata inferiore.
- **Eco percorso**: il percorso più efficiente in termini di consumo del carburante (solo se imposti il profilo veicolo (pagina 16) su **Auto**).
- **Percorso più breve** - la distanza più breve tra le posizioni impostate. Questo può non essere il più veloce, specialmente se il percorso più breve passa attraverso un centro urbano.
- **Percorso a piedi**: un percorso pianificato per essere effettuato a piedi (solo se imposti il profilo veicolo (pagina 16) su **Auto**).
- **Percorso per bicicletta**: un percorso pianificato per essere effettuato in bicicletta (solo se imposti il profilo veicolo (pagina 16) su **Auto**).

Destinazioni frequenti

Se viaggi spesso verso le stesse destinazioni, puoi impostare il dispositivo TomTom PRO in modo che ti chieda se vuoi pianificare un percorso verso una di queste posizioni all'avvio. Si tratta di un modo più rapido rispetto alla normale pianificazione del percorso.

Visualizza destinazioni frequenti

Puoi impostare il dispositivo TomTom PRO in modo che ti chieda di pianificare un percorso verso una delle destinazioni frequenti all'avvio.

Per modificare questa impostazione, procedi come segue:

1. Tocca **Avvio** nel menu Impostazioni, quindi seleziona **Chiedi destinazione**.
2. Tocca **Sì**, quindi tocca ancora una volta **Sì** per cominciare a inserire le informazioni sulla destinazione.
3. Seleziona un simbolo per la destinazione e tocca **Fatto** per impostare il simbolo, quindi tocca **Sì**.

   Suggerimento: per aggiungere nuove destinazioni, seleziona uno dei simboli numerati e inserisci un nome per il nuovo pulsante della destinazione.
4. Tocca **Sì** e, se richiesto, inserisci un nuovo nome, quindi tocca **Fatto**.
5. Inserisci i dettagli dell'indirizzo nello stesso modo in cui inserisci un indirizzo nella pianificazione del percorso, quindi tocca **Fatto**.
6. Se vuoi impostare più destinazioni, ripeti i passaggi precedenti. Altrimenti, tocca **Fatto**.
7. Ti verrà richiesto se vuoi modificare l'immagine di avvio.
8. Se vuoi modificare l'immagine, tocca **Sì** e segui le istruzioni visualizzate sullo schermo. Altrimenti, tocca **No**.

Ogni volta che il dispositivo si avvia, ti verrà richiesto se vuoi pianificare un percorso. Se tocchi **Annulla**, viene aperta la Visualizzazione di guida.

Utilizzo degli orari di arrivo

Puoi impostare il dispositivo TomTom PRO in modo che chieda se è richiesta un'ora di arrivo particolare quando pianifichi un percorso.

Barra di stato

Tocca **Barra di stato** nel menu Impostazioni per attivare o disattivare le notifiche sull'ora di arrivo.

Per attivare le notifiche sull'ora di arrivo, seleziona **Ritardo**.

Dopo aver pianificato un percorso, tocca **SÌ** per immettere l'ora di arrivo desiderata.

Il dispositivo calcola l'ora di arrivo e indica se si arriverà in tempo.

È possibile utilizzare queste informazioni anche per calcolare l'ora della partenza. Se il dispositivo indica che si arriverà con 30 minuti di anticipo, è possibile attendere e partire dopo 30 minuti, invece di arrivare in anticipo.

L'orario d'arrivo viene costantemente ricalcolato durante il viaggio. La barra di stato consente di visualizzare se si arriverà in orario o in ritardo, come mostrato sotto:

+55 min	L'arrivo è previsto 55 minuti in anticipo rispetto all'orario d'arrivo inserito. Se l'orario d'arrivo stimato è superiore a cinque minuti prima dell'orario inserito, esso viene visualizzato in verde.
+3 min	L'arrivo è previsto 3 minuti in anticipo rispetto all'orario di arrivo inserito. Se l'orario d'arrivo stimato è meno di 5 minuti prima dell'orario inserito, esso viene visualizzato in giallo.
-19 min	L'arrivo è previsto con 19 minuti di ritardo. Se l'orario d'arrivo stimato è superiore all'orario inserito, esso viene visualizzato in rosso.

Opzioni del menu Navigazione

Quando si seleziona **Vai a**, è possibile impostare la destinazione in diversi modi, oltre ad inserire l'indirizzo. Le altre opzioni sono elencate di seguito:

 Base	Tocca questo pulsante per andare verso la posizione della base. Questo pulsante verrà utilizzato probabilmente più degli altri.
 Preferito	Tocca questo pulsante per selezionare un preferito come destinazione.

 Indirizzo	Tocca questo pulsante per inserire un indirizzo come destinazione.
 Destinazione recente	Tocca questo pulsante per selezionare la destinazione da un elenco di luoghi recentemente usati come destinazioni.
 Punto di interesse	Tocca questo pulsante per andare verso un Punto di interesse (PDI).
 Indirizzo vocale	Su alcuni dispositivi, puoi immettere l'indirizzo usando la voce. Vedi Comando vocale.
 Punto sulla mappa	Tocca questo pulsante per selezionare un punto sulla mappa come destinazione usando il browser della mappa.
 Latitudine Longitudine	Tocca questo pulsante per inserire una destinazione utilizzando valori di latitudine e longitudine.
 Posizione ultima sosta	Tocca questo pulsante per selezionare l'ultima posizione registrata come destinazione.
 Ricerca locale	Tocca questo pulsante per usare la Ricerca locale con TomTom Places per trovare negozi e attività nella posizione corrente e nelle vicinanze. Puoi scegliere di cercare negozi e attività vicino a te, vicino alla destinazione, vicino a qualsiasi altra destinazione o in una città. Ad esempio, se stai cercando una piscina vicino alla tua posizione corrente, inserisci "piscina" e scegli il risultato migliore ottenuto dalla ricerca.

Pianificazione anticipata di un percorso

Puoi usare il dispositivo TomTom PRO per pianificare un percorso in anticipo selezionando sia il punto di partenza che la destinazione.

Ecco alcune ulteriori ragioni per pianificare un percorso in anticipo:

- Scoprire la durata del viaggio prima della partenza.
- Puoi inoltre confrontare i tempi di viaggio per lo stesso percorso in diverse ore del giorno o in diversi giorni della settimana. Il dispositivo utilizza IQ Routes in fase di pianificazione di un percorso. IQ Routes calcola i percorsi in base alla velocità media effettiva rilevata sulle strade.
- Studiare il percorso di un viaggio che stai pianificando.
- Verificare il percorso per una persona che deve raggiungerti e spiegargli la strada in dettaglio.

Per pianificare un percorso in anticipo, procedi come segue:

1. Tocca lo schermo per visualizzare il Menu principale.
2. Tocca il pulsante freccia per passare alla schermata del menu successivo e seleziona **Pianifica percorso**.

   Questo pulsante viene visualizzato se non è stato pianificato alcun percorso nel dispositivo PRO.
3. Seleziona il punto di partenza del viaggio analogamente a come si seleziona la destinazione.
4. Imposta la destinazione del viaggio.
5. Se le impostazioni Pianificazione percorso sono configurate su **Chiedi a ogni pianificazione**, seleziona il tipo di percorso da pianificare:
   - **Percorso più veloce** - il percorso di durata inferiore.
   - **Eco percorso** - il percorso più efficiente dal punto di vista dei consumi per il tuo viaggio.
   - **Percorso più breve** - la distanza più breve tra le posizioni impostate. Questo può non essere il più veloce, specialmente se il percorso più breve passa attraverso un centro urbano.
   - **Evita autostrade** - un percorso che evita le autostrade.
   - **Percorso a piedi** - un percorso progettato per un viaggio a piedi.
   - **Percorso per bicicletta** - Un percorso progettato per un viaggio in bicicletta.
6. Scegli la data e l'ora in cui effettuerai il viaggio che stai pianificando.

Il dispositivo utilizza IQ Routes per elaborare il miglior percorso possibile a quell'ora. È utile per confrontare la durata di un viaggio in diverse ore del giorno o in diversi giorni della settimana.

Il dispositivo di navigazione pianifica il percorso tra le due posizioni selezionate.

Visualizzazione di informazioni sul percorso

È possibile accedere a queste opzioni dell'ultimo percorso pianificato toccando **Visualizza percorso** nel menu principale o il pulsante **Dettagli** nella schermata di riepilogo del percorso.

Si potranno quindi selezionare le seguenti opzioni:

 Mostra istruzioni	Tocca questo pulsante per ottenere un elenco di tutte le istruzioni di svolta lungo il percorso. Ciò è molto utile se è necessario spiegare un percorso a qualcun altro.
 Mostra mappa percorso	Tocca questo pulsante per visualizzare una panoramica del percorso utilizzando il browser della mappa.
 Mostra demo percorso	Tocca questo pulsante per vedere una demo del viaggio. La demo può essere interrotta in qualunque momento toccando lo schermo.
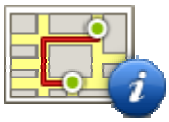 **Mostra riepilogo percorso**	Tocca questo pulsante per aprire la schermata di riepilogo percorso.
 Mostra destinazione	Tocca questo pulsante per visualizzare un'anteprima della destinazione. È possibile ricercare un parcheggio vicino alla destinazione e visualizzare tutte le informazioni disponibili sulla destinazione, come ad esempio il numero di telefono.
 Mostra traffico sul percorso	Tocca questo pulsante per visualizzare tutti i problemi di traffico presenti sul percorso. **Nota**: questo pulsante viene visualizzato solo se sul dispositivo hai attivato un abbonamento a Traffico o se hai collegato un ricevitore RDS-TMC. Le informazioni sul traffico non sono disponibili in tutti i Paesi o aree geografiche. Per ulteriori informazioni sui servizi di informazioni sul traffico TomTom, visita il sito tomtom.com/services (vedi tomtom.com/services - http://www.tomtom.com/services).

Comando vocale

Nota: il comando vocale non è supportato su tutti i dispositivi o in tutte le lingue.

Il comando vocale funziona in modi diversi a seconda del tipo di dispositivo.

Vai a

Se visualizzi il pulsante **Vai a** nel **Menu principale** del dispositivo, leggi questi argomenti sul comando vocale:

Comando vocale - Vai a (pagina 32)

Vai a

Se visualizzi il pulsante **Vai a** nel **Menu principale** del dispositivo, leggi questi argomenti sul comando vocale:

Comando vocale - Vai a (pagina 36)

Comando vocale - Vai a

Informazioni sul comando vocale

Nota: il comando vocale non è supportato su tutti i dispositivi o in tutte le lingue.

Anziché toccare lo schermo, puoi utilizzare la voce per controllare il tuo dispositivo TomTom PRO.

Ad esempio, per aumentare il volume sul dispositivo, puoi pronunciare "Aumenta volume".

Per visualizzare l'elenco dei comandi disponibili, tocca **Aiuto** nel Menu principale, quindi tocca **Manuali del prodotto**, quindi tocca **Cosa posso dire**?

Importante: il comando vocale richiede una voce sintetizzata. Se sul dispositivo TomTom PRO non sono installate né selezionate voci sintetizzate, questa funzione non sarà disponibile.

Per selezionare una voce sintetizzata, tocca **Voci** nel menu Impostazioni, quindi tocca **Cambia voce** e seleziona una voce sintetizzata.

Uso del comando vocale

Per attivare il comando vocale e visualizzare il pulsante dalla Visualizzazione di guida, tocca **Comando vocale** nel menu Impostazioni e seleziona **Attiva comando vocale**.

Per disattivare il comando vocale e rimuovere il pulsante dalla Visualizzazione di guida, tocca **Comando vocale** nel menu Impostazioni e seleziona **Disattiva comando vocale**.

Il seguente esempio illustra come utilizzare il comando vocale per pianificare un viaggio verso l'indirizzo della posizione Base:

1. Tocca il pulsante microfono nella Visualizzazione di guida per attivare il microfono.

   Viene mostrata una schermata contenente esempi di comandi da pronunciare.

   Tocca **Cosa posso dire?** per visualizzare l'elenco completo dei comandi da pronunciare. In alternativa, tocca **Impostazioni** nel Menu principale, quindi tocca **Comando vocale**e **Cosa posso dire**?

2. Quando rilevi il segnale acustico, pronuncia il comando desiderato. Ad esempio, puoi dire "Vai a casa". Il dispositivo è pronto ad ascoltare il comando solo dopo il segnale acustico.

   Mentre parli al microfono, il monitor mostra la qualità della ricezione della tua voce da parte del dispositivo:

   - Una barra verde indica che il dispositivo è in grado di rilevare la tua voce.
   - Una barra rossa indica che stai parlando a voce troppo alta e che il dispositivo non riesce a distinguere le singole parole.
   - Una barra grigia indica che stai parlando a voce troppo bassa e che il dispositivo non riesce a distinguere le singole parole.

Per alcune frasi, il dispositivo chiede una conferma.

Suggerimento: affinché il dispositivo riconosca al meglio ciò che pronunci, parla normalmente senza articolare le parole in modo innaturale. Se, ad esempio, i rumori provenienti dalla strada sono eccessivi, potrebbe essere necessario parlare in direzione del microfono.

3. Se il comando è corretto, pronuncia "Sì".

   Se il comando non è corretto, pronuncia "No" e ripeti il comando dopo aver sentito di nuovo il segnale acustico.

Il dispositivo pianifica un percorso dalla posizione corrente alla destinazione.

Suggerimento: per impedire che il dispositivo ascolti altri comandi, pronuncia "Annulla". Per tornare indietro di un'operazione eseguita, pronuncia "Indietro".

Pianificazione di un viaggio usando la voce

Importante: per motivi di sicurezza e per ridurre le distrazioni alla guida, devi sempre pianificare il percorso prima di iniziare a guidare.

Nota: non è possibile pianificare un percorso usando la voce per tutte le mappe di tutti i Paesi o in tutte le lingue.

Per pianificare un percorso verso un indirizzo usando la voce, procedi nel modo seguente:

1. Tocca il pulsante del comando vocale nella Visualizzazione di guida.

2. Quando avverti il segnale acustico, pronuncia "Vai a indirizzo".
3. Pronuncia il nome della località.

   Il dispositivo propone un elenco di località il cui suono è simile a quello pronunciato e ti dice quale città è la prima dell'elenco.

   Se il nome del paese che pronunciato coincide con quello richiesto, pronuncia "Fatto", "OK", "Sì" o "Uno" oppure tocca il nome del paese all'inizio dell'elenco.

Se il nome del paese pronunciato dal dispositivo non è corretto, ma quello corretto è presente nell'elenco, pronuncia il numero accanto al nome corretto o tocca il nome nell'elenco.

Ad esempio, se la città corretta è Rotterdam e tale località corrisponde alla terza voce dell'elenco, puoi pronunciare "Tre", oppure toccare il nome, **Rotterdam**.

Se il nome non è presente nell'elenco, pronuncia "Indietro" oppure "No", o tocca **Indietro** per tornare alla schermata precedente e pronunciare di nuovo la città dopo che avrai sentito il segnale acustico.

4. Pronuncia il nome della via.

   Il dispositivo propone un elenco di nomi di vie, il cui suono è simile a quello che hai pronunciato e ti dice il primo nome della via dell'elenco.

   Se il nome della via che senti coincide con quello richiesto, pronuncia "Fatto", "OK", "Sì" o "Uno" oppure tocca il primo nome di via dell'elenco.

   Suggerimento: posizioni diverse possono avere lo stesso nome, ad esempio una strada che si estende per più codici postali. In questo caso, devi guardare lo schermo e toccare la posizione corretta.

   Se il nome della strada pronunciato dal dispositivo non è corretto, ma quello corretto è presente nell'elenco, pronuncia il numero accanto al nome corretto o tocca il nome nell'elenco.

   Se il nome della via non è presente nell'elenco, pronuncia "Indietro" oppure "No", o tocca **Indietro** per tornare alla schermata precedente e pronunciare di nuovo il nome della via dopo che avrai sentito il segnale acustico.

5. Pronuncia il numero civico.

   Importante: i numeri devono essere pronunciati nella stessa lingua utilizzata per i nomi dei pulsanti e dei menu del dispositivo.

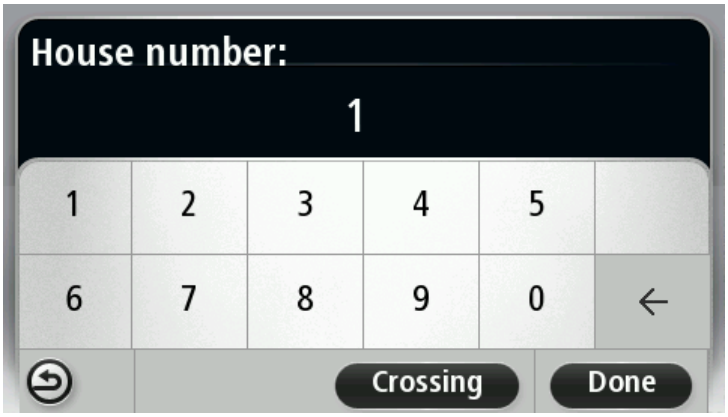

   I numeri devono essere pronunciati nello stesso modo in cui viene pronunciato normalmente un numero, in un'unica frase. Dunque il numero 357 deve essere pronunciato come "trecentocinquantasette".

   Se il numero viene visualizzato correttamente, pronuncia "Fatto" oppure "OK" o, in alternativa, tocca la tastiera per digitarlo.

   Se il numero non viene visualizzato correttamente, pronuncia "Indietro" oppure "No" o, in alternativa, tocca il tasto Backspace e ripeti il numero.

Suggerimento: se si pronuncia "Indietro" quando non vi sono numeri visualizzati sullo schermo, il dispositivo tornerà alla schermata precedente.

Se il numero visualizzato è quello corretto, pronuncia "Fatto" oppure "OK". In alternativa, immetti il numero toccando lo schermo.

6. Quando il percorso sarà stato calcolato e sarà visualizzato il riepilogo percorso, tocca **Fatto**.

Il dispositivo inizierà a fornire indicazioni per la destinazione con istruzioni vocali e con indicazioni visive sullo schermo.

Suggerimento: oltre a pianificare un percorso tramite la funzione Comando vocale, puoi toccare **Vai a** nel Menu principale, quindi **Indirizzo vocale**. In alternativa, puoi toccare il pulsante alla base della tastiera durante l'inserimento dell'indirizzo. Quando il pulsante viene visualizzato in grigio, non è possibile usare la voce per immettere un indirizzo.

Comando vocale - Vai a

Informazioni sul comando vocale

Nota: il comando vocale non è supportato su tutti i dispositivi o in tutte le lingue.

Anziché toccare lo schermo, puoi utilizzare la voce per controllare il tuo dispositivo TomTom PRO.

Ad esempio, per aumentare il volume sul dispositivo, è possibile pronunciare "Aumenta il volume" o "Volume 50%".

Per visualizzare l'elenco dei comandi disponibili, tocca **Aiuto** nel Menu principale, quindi tocca **Manuali del prodotto** e **Cosa dire**.

Importante: il comando vocale richiede una voce sintetizzata. Se sul dispositivo TomTom PRO non sono installate né selezionate voci sintetizzate, questa funzione non sarà disponibile.

Per selezionare una voce sintetizzata, tocca **Voci** nel menu Impostazioni, quindi tocca **Cambia voce** e seleziona una voce sintetizzata.

Uso del comando vocale

Il comando vocale viene attivato per impostazione predefinita, se è supportato nella lingua selezionata per il dispositivo.

Per disattivare il comando vocale e rimuovere il pulsante dalla Visualizzazione di guida, tocca **Comando vocale** nel menu Impostazioni e seleziona **Disattiva comando vocale**.

Il seguente esempio illustra come utilizzare il comando vocale per pianificare un viaggio verso l'indirizzo della posizione Base:

1. Tocca il pulsante microfono nella Visualizzazione di guida per attivare il microfono.

   Viene mostrata una schermata contenente esempi di comandi da pronunciare.

   Tocca **Cosa dire** per visualizzare l'elenco completo dei comandi da pronunciare. In alternativa, tocca **Impostazioni** nel Menu principale, quindi tocca **Comando vocale**e **Cosa dire**.

2. Quando senti "Pronuncia un comando" seguito da un segnale acustico, pronuncia un comando a tua scelta. Ad esempio, puoi dire "Vai a casa". Il dispositivo è pronto ad ascoltare il comando solo dopo il segnale acustico.

   Mentre parli al microfono, il monitor mostra la qualità della ricezione della tua voce da parte del dispositivo:

Una barra verde indica che il dispositivo è in grado di rilevare la tua voce.

Una barra rossa indica che stai parlando a voce troppo alta e che il dispositivo non riesce a distinguere le singole parole.

Una barra grigia indica che stai parlando a voce troppo bassa e che il dispositivo non riesce a distinguere le singole parole.

Per alcune frasi, il dispositivo ripete le tue parole e chiede conferma.

Suggerimento: affinché il dispositivo riconosca al meglio ciò che pronunci, parla normalmente senza articolare le parole in modo innaturale. Se, ad esempio, i rumori provenienti dalla strada sono eccessivi, potrebbe essere necessario parlare in direzione del microfono.

3. Se il comando è corretto, pronuncia "Sì".

   Se il comando non è corretto, pronuncia "No" e ripeti il comando dopo aver sentito di nuovo il segnale acustico.

Il dispositivo pianifica un percorso dalla posizione corrente alla destinazione.

Suggerimento: per impedire che il dispositivo ascolti altri comandi, pronuncia "Annulla". Per tornare indietro di un'operazione eseguita, pronuncia "Indietro".

Pianificazione di un viaggio usando la voce

Importante: per motivi di sicurezza e per ridurre le distrazioni alla guida, devi sempre pianificare il percorso prima di iniziare a guidare.

Nota: non è possibile pianificare un percorso usando la voce per tutte le mappe di tutti i Paesi o in tutte le lingue.

Per pianificare un percorso verso un indirizzo usando la voce, procedi nel modo seguente:

1. Tocca il pulsante del comando vocale nella Visualizzazione di guida.

2. Dopo il segnale acustico, pronuncia "Vai a indirizzo".

Suggerimento: il dispositivo mostra il pulsante **Vai a** nel Menu principale. Quando pianifichi un percorso verso un indirizzo utilizzando i comandi vocali, pronuncia "Vai a indirizzo" quando è presente il pulsante **Vai a**.

3. Pronuncia il nome della località.

Il dispositivo propone un elenco di località il cui suono è simile a quello pronunciato e ti dice quale città è la prima dell'elenco.

Se il nome del paese che pronunciato coincide con quello richiesto, pronuncia "Fatto", "OK", "Sì" o "Uno" oppure tocca il nome del paese all'inizio dell'elenco.

Se il nome del paese pronunciato dal dispositivo non è corretto, ma quello corretto è presente nell'elenco, pronuncia il numero accanto al nome corretto o tocca il nome nell'elenco.

Ad esempio, se la città corretta è Rotterdam e tale località corrisponde alla terza voce dell'elenco, puoi pronunciare "Tre", oppure toccare il nome, **Rotterdam**.

Se il nome non è presente nell'elenco, pronuncia "Indietro" oppure "No", o tocca **Indietro** per tornare alla schermata precedente e pronunciare di nuovo la città dopo che avrai sentito il segnale acustico.

4. Pronuncia il nome della via.

Il dispositivo propone un elenco di nomi di vie, il cui suono è simile a quello che hai pronunciato e ti dice il primo nome della via dell'elenco.

Se il nome della via che senti coincide con quello richiesto, pronuncia "Fatto", "OK", "Sì" o "Uno" oppure tocca il primo nome di via dell'elenco.

Suggerimento: posizioni diverse possono avere lo stesso nome, ad esempio una strada che si estende per più codici postali. In questo caso, devi guardare lo schermo e toccare la posizione corretta.

Se il nome della strada pronunciato dal dispositivo non è corretto, ma quello corretto è presente nell'elenco, pronuncia il numero accanto al nome corretto o tocca il nome nell'elenco.

Se il nome della via non è presente nell'elenco, pronuncia "Indietro" oppure "No", o tocca **Indietro** per tornare alla schermata precedente e pronunciare di nuovo il nome della via dopo che avrai sentito il segnale acustico.

5. Pronuncia il numero civico.

Importante: i numeri devono essere pronunciati nella stessa lingua utilizzata per i nomi dei pulsanti e dei menu del dispositivo.

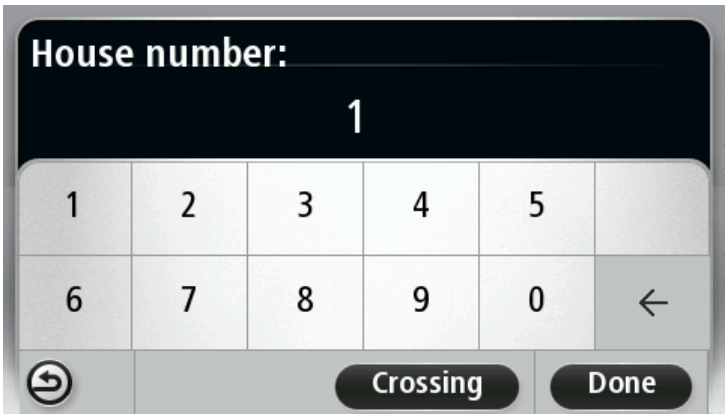

I numeri devono essere pronunciati nello stesso modo in cui viene pronunciato normalmente un numero, in un'unica frase. Dunque il numero 357 deve essere pronunciato come "trecentocinquantasette".

Se il numero viene visualizzato correttamente, pronuncia "Fatto" oppure "OK" o, in alternativa, tocca la tastiera per digitarlo.

Se il numero non viene visualizzato correttamente, pronuncia "Indietro" oppure "No" o, in alternativa, tocca il tasto Backspace e ripeti il numero.

Suggerimento: se si pronuncia "Indietro" quando non vi sono numeri visualizzati sullo schermo, il dispositivo tornerà alla schermata precedente.

Se il numero visualizzato è quello corretto, pronuncia "Fatto" oppure "OK". In alternativa, immetti il numero toccando lo schermo.

6. Quando il percorso sarà stato calcolato e sarà visualizzato il riepilogo percorso, tocca **Fatto**.

Il dispositivo inizierà a fornire indicazioni per la destinazione con istruzioni vocali e con indicazioni visive sullo schermo.

Immissione di indirizzi utilizzando la propria voce

Importante: per motivi di sicurezza e per ridurre le distrazioni alla guida, devi sempre pianificare il percorso prima di iniziare a guidare.

Anche se non utilizzi il comando vocale per iniziare la pianificazione di un viaggio, puoi comunque usare la voce per inserire l'indirizzo.

Per iniziare a pianificare un viaggio, tocca **Vai a**nel Menu principale, quindi tocca **Indirizzo**.

Per inserire la destinazione a voce, tocca uno dei seguenti pulsanti:

 Indirizzo vocale	Tocca questo pulsante per immettere un indirizzo utilizzando esclusivamente la voce. **Indirizzo vocale** ti consente di immettere informazioni senza toccare lo schermo. Questa opzione riconosce la pronuncia delle seguenti parole: ▪ Comandi: Sì, No, Indietro, Fatto, OK, Incrocio. ▪ Nomi delle vie. ▪ Città e cittadine con relativi centri; ▪ Preferiti, codici postali e PDI. ▪ Pianifica percorso alternativo, Ricalcola originale, Evita blocco stradale, Minimizza ritardi, Cancella percorso, Passa da... e Destinazione recente.
	Tocca questo pulsante alla base della tastiera per utilizzare il riconoscimento vocale per immettere un indirizzo. Quando il pulsante viene visualizzato in grigio, non è possibile usare la voce per immettere un indirizzo. Questo pulsante è disponibile per i seguenti tipi di destinazione: ▪ **Centro città** - per selezionare una città o un centro città. ▪ **Numero civico** - per selezionare un indirizzo. ▪ **Incrocio** - per selezionare il punto di incrocio di due vie.

Suggerimenti

Il dispositivo riconosce i luoghi e i nomi delle vie se espressi nella lingua locale con una pronuncia locale.

L'immissione dell'indirizzo tramite codice postale non è possibile utilizzando la voce. Il codice postale deve essere inserito tramite tastiera.

L'immissione vocale dell'indirizzo non è disponibile per tutte le mappe in tutti i Paesi.

La Visualizzazione di guida

Informazioni sulla Visualizzazione di guida

Quando il dispositivo di navigazione TomTom PRO si avvia per la prima volta, viene mostrata la Visualizzazione di guida, insieme a informazioni dettagliate sulla posizione corrente.

Puoi accedere in qualsiasi momento al Menu principale toccando il centro dello schermo.

Puoi scegliere la schermata visualizzata all'accensione del dispositivo toccando **Impostazioni** nel Menu principale e toccando **Avvio**.

WORKsmart nella Visualizzazione di guida

WORKsmart è la soluzione per la gestione del parco veicoli ideata da TomTom. Grazie a WORKsmart, sei sempre connesso con il tuo ufficio.

Nella Visualizzazione di guida, WORKsmart ti consente di comunicare con il tuo ufficio, dare informazioni sullo stato attuale del lavoro che si sta svolgendo, mantenere un registro, migliorare lo stile di guida per salvaguardare l'ambiente, guidare con maggiore sicurezza e molto altro.

È sufficiente attivare WORKsmart (pagina 122)per il proprio PRO, per usufruire dei vantaggi della gestione del parco veicoli TomTom.

La Visualizzazione di guida

1. Pulsante Zoom - tocca la lente di ingrandimento per mostrare i pulsanti che consentono di ingrandire o ridurre.
2. Menu rapido - per attivare il menu rapido, tocca **Crea menu personale** (pagina 72) nel menu Impostazioni. Se nel menu sono disponibili solo uno o due pulsanti, entrambi vengono visualizzati nella Visualizzazione di guida.
3. Posizione corrente.
4. Informazioni sui segnali stradali o nome della via successiva.
5. Barra laterale di Traffico. Tocca la barra laterale per visualizzare i dettagli sui problemi di traffico lungo il percorso.

   La barra laterale Traffico viene visualizzata solo se si dispone di un abbonamento HD Traffic o si collega un ricevitore RDS-TMC. Le informazioni sul traffico non sono disponibili in tutti i Paesi o aree geografiche.
6. Indicatore del livello della batteria.
7. Pulsante microfono per il comando vocale.

   Nota: il comando vocale non è supportato su tutti i dispositivi o in tutte le lingue.
8. L'ora, la velocità attuale e il limite di velocità, se conosciuto. Per vedere la differenza tra l'ora di arrivo preferita e l'ora di arrivo stimata, seleziona la casella di controllo Ritardo nelle impostazioni della barra di stato.

   Tocca questa parte della barra di stato per passare da una mappa 3D a una 2D e viceversa.
9. Il nome della via in cui ti trovi.
10. Istruzioni di navigazione per la strada da percorrere e la distanza fino all'istruzione successiva. Se la seconda istruzione è a meno di 500 piedi dalla prima, sarà visualizzata immediatamente al posto della distanza.

    Tocca questa parte della barra di stato per ripetere l'ultima istruzione vocale e per modificare il volume. Puoi toccare lo stesso punto anche per disattivare l'audio.
11. Il tempo di viaggio rimanente, la distanza rimanente e l'ora di arrivo prevista.

    Tocca questa parte della barra di stato per aprire la schermata Riepilogo percorso.

Per cambiare le informazioni visualizzate nella barra di stato, tocca Barra di stato nel menu Impostazioni.

Simboli della Visualizzazione di guida

Audio disattivato: questo simbolo viene visualizzato quando l'audio è stato disattivato.

Per riattivarlo, tocca il riquadro centrale nella barra di stato.

Batteria: questo simbolo viene visualizzato quando il livello della batteria è basso.

Questo simbolo indica che è necessario ricaricare il dispositivo di navigazione appena possibile.

Collegato al computer: questo simbolo viene mostrato quando il dispositivo di navigazione è collegato al computer.

Telefono cellulare non connesso - questo simbolo viene visualizzato quando il telefono cellulare selezionato non è connesso al dispositivo. Devi avere già stabilito una connessione con questo telefono.

Servizi LIVE disattivati - questo simbolo viene visualizzato quando viene interrotta la connessione dati.

Impostazioni di ripianificazione

Il dispositivo TomTom PRO ti consente di raggiungere la destinazione il più rapidamente possibile mostrandoti un percorso alternativo più rapido quando è disponibile.

Per modificare il modo in cui vengono richieste informazioni sui percorsi alternativi, tocca **Impostazioni**, quindi **Pianificazione percorsi**. Tocca **Successivo** fino ad accedere alla schermata **Impostazioni ripianificazione**.

Nota: questa impostazione è disponibile solo se disponi di un abbonamento a Traffico o colleghi un ricevitore RDS-TMC. Le informazioni sul traffico non sono disponibili in tutti i Paesi o aree geografiche. Per ulteriori informazioni sui servizi di informazioni sul traffico TomTom, visita il sito tomtom.com/services (vedi tomtom.com/services - http://www.tomtom.com/services).

Imposta se desideri che il dispositivo PRO ripianifichi il percorso corrente se viene rilevato un percorso più rapido durante la guida. È una funzione utile se il traffico aumenta o diminuisce più avanti nel percorso. Scegli tra le impostazioni elencate di seguito:

- **Passa sempre a quel percorso**: seleziona questa opzione se non desideri ricevere alcun messaggio quando viene rilevato un percorso più veloce. Il percorso corrente viene ricalcolato automaticamente per essere il più veloce.
- **Chiedimi se desidero cambiare percorso**: seleziona questa opzione affinché ti venga chiesto se desideri passare al nuovo percorso. Quando ti viene chiesto se desideri passare al percorso alternativo, tocca **Sì** affinché il percorso attuale venga ricalcolato per essere quello più veloce. Tocca **No** se non desideri seguire il percorso alternativo. Se cambi idea, tocca il fumetto nella parte superiore dello schermo per scegliere il percorso alternativo.

  Tocca **Info** per visualizzare un riepilogo sia del percorso originale sia di quello alternativo. Quindi tocca **Fatto** per scegliere il percorso più veloce o **Percorso corrente** per continuare a seguire il percorso originale.

- **Non chiedere, mostrami**: seleziona questa opzione se non desideri ricevere alcun messaggio ma visualizzare semplicemente il nuovo percorso sullo schermo. Quindi tocca il fumetto, se decidi di utilizzare il percorso alternativo.

Indicatore di corsia avanzato

Informazioni sull'indicatore di corsia

Nota: l'indicatore di corsia non è disponibile per tutti gli incroci o in tutti i Paesi.

Il dispositivo di navigazione PRO ti aiuta a prepararti alle uscite autostradali e agli incroci, mostrandoti la corsia corretta per il percorso pianificato.

Avvicinandoti all'uscita o all'incrocio, sullo schermo viene mostrata la corsia in cui devi posizionarti.

Utilizzo dell'indicatore di corsia

Esistono due tipi di indicatore di corsia:

- Immagini corsia

Per disattivare le immagini di corsia, tocca **Impostazioni** nel Menu principale, quindi tocca **Impostazioni avanzate**. Deseleziona la casella di controllo corrispondente a **Visualizza immagini corsia**.

Suggerimento: tocca un punto qualsiasi dello schermo per tornare alla Visualizzazione di guida.

- Istruzioni nella barra di stato

Suggerimento: se nella barra di stato non è presente l'indicatore di corsia e sono evidenziate tutte le corsie, è possibile utilizzarne una qualsiasi.

Modifica del percorso

Effettuazione di modifiche al percorso

Dopo aver pianificato un percorso, è possibile che tu voglia modificare il percorso oppure anche la destinazione. Vi sono vari modi per modificare il percorso senza dover ripianificare completamente l'intero viaggio.

Per modificare il percorso corrente, tocca **Cambia percorso** nel Menu principale:

 Cambia percorso	Tocca questo pulsante per cambiare il percorso corrente. Questo pulsante viene visualizzato solo se vi è un percorso pianificato nel dispositivo.

Menu Cambia percorso

Per modificare il percorso corrente o la destinazione, tocca uno dei seguenti pulsanti:

 Calcola alternativa	Tocca questo pulsante per calcolare un'alternativa al percorso corrente. Questo pulsante viene visualizzato solo se vi è un percorso pianificato nel dispositivo PRO. È un modo semplice per cercare un percorso differente verso la destinazione corrente. Il dispositivo calcola un nuovo percorso dalla posizione corrente per raggiungere la destinazione utilizzando strade completamente diverse. Il nuovo percorso viene visualizzato accanto all'originale, in modo da selezionare quello da utilizzare.
 Evita blocco stradale	Tocca questo pulsante durante la guida su un percorso pianificato, per evitare un blocco stradale o un ingorgo sulla strada da percorrere. Il dispositivo suggerirà un nuovo percorso che evita le strade del percorso corrente per la distanza selezionata. Se il blocco stradale o l'ingorgo viene improvvisamente rimosso, tocca **Ricalcola percorso** per ripianificare il percorso originale. **Importante**: ricorda che quando viene calcolato un nuovo percorso, è possibile che ti venga immediatamente chiesto di disattivare la strada corrente.

Minimizza ritardi

Tocca questo pulsante per evitare i rallentamenti su un percorso pianificato.

Non è sempre possibile evitare tutti i rallentamenti. Anche se il dispositivo verifica costantemente i ritardi sul percorso, puoi toccare questo pulsante per eseguire manualmente un controllo. Il dispositivo calcola il percorso migliore per evitare tutti o una parte dei ritardi.

Nota: questo pulsante viene visualizzato solo se sul dispositivo hai attivato un abbonamento a Traffico o se hai collegato un ricevitore RDS-TMC. Le informazioni sul traffico non sono disponibili in tutti i Paesi o aree geografiche. Per ulteriori informazioni sui servizi di informazioni sul traffico TomTom, visita il sito tomtom.com/services (vedi tomtom.com/services - http://www.tomtom.com/services).

Cambia destinazione

Tocca questo pulsante per cambiare la destinazione corrente.

Quando cambi la destinazione, vengono visualizzate le stesse opzioni e ti viene richiesto di inserire il nuovo indirizzo nello stesso modo in cui pianifichi un nuovo percorso.

Evita parte di percorso

Tocca questo pulsante per evitare una parte del percorso corrente.

Viene visualizzato un elenco di nomi di vie sul percorso. Quando tocchi uno dei nomi delle vie, il dispositivo calcola una deviazione per evitare la via selezionata. Il riepilogo percorso visualizza sia il nuovo percorso che il percorso originale. Tocca il pannello a destra per selezionare uno dei percorsi e quindi tocca **Fatto**.

Se non desideri utilizzare nessuno dei percorsi visualizzati nel riepilogo percorso, tocca **Cambia percorso** per trovare un altro modo per cambiare il percorso.

Passa da...

Tocca questo pulsante per cambiare il percorso selezionando una posizione accanto a cui desideri passare. In questo modo potrai potrai incontrare qualcuno lungo il percorso.

Quando selezioni una posizione accanto a cui passare, vengono visualizzate le stesse opzioni e ti viene richiesto di inserire il nuovo indirizzo nello stesso modo in cui pianifichi un nuovo percorso.

Il dispositivo calcola il percorso verso la destinazione attraverso la posizione selezionata.

La posizione selezionata viene visualizzata sulla mappa con un contrassegno.

Riceverai un avviso quando raggiungi la destinazione e quando passi da una posizione contrassegnata.

Informazioni sui punti di passaggio

Nota: questa funzione non è disponibile su tutti i dispositivi di navigazione TomTom.

Puoi scegliere di utilizzare i punti di passaggio per una delle ragioni indicate di seguito:

- Desideri percorrere una determinata strada o passare attraverso un'area specifica per raggiungere la destinazione.
- Desideri effettuare delle soste prima di raggiungere la destinazione finale.

Il percorso può includere i tipi di punti di passaggio elencati di seguito:

- Punti di passaggio con notifica: si tratta di punti di passaggio in cui potresti desiderare di fermarti, ad esempio, un PDI, una stazione di servizio o l'abitazione di un amico. Riceverai una notifica o un messaggio quando sei nelle vicinanze e quando raggiungi il punto di passaggio.
- Punti di passaggio senza notifica: si tratta di punti di passaggio che stai utilizzando per agevolare un percorso, ad esempio, se viaggi da Amsterdam a Rotterdam utilizzando una determinata autostrada. Non ricevi alcuna notifica quando ti trovi nelle vicinanze di un punto di passaggio di questo tipo.

Aggiunta al percorso del primo punto di passaggio

Per aggiungere al percorso il primo punto di passaggio, procedi come segue:

1. Tocca lo schermo per visualizzare il Menu principale.
2. Tocca **Cambia percorso**.
3. Tocca **Passa da**.

   Suggerimento: puoi toccare anche **Visualizza mappa**, quindi **Passa da** nel menu del cursore. Inoltre, se il dispositivo supporta il comando vocale, puoi pronunciare i comandi per aggiungere punti di passaggio.

4. Scegli la posizione del punto di passaggio tra Base, Preferito, Indirizzo, Destinazione recente, PDI o effettua una ricerca.

   Sulla schermata del riepilogo percorso, viene visualizzato un messaggio che conferma che il percorso è in fase di ricalcolo per includere un punto di passaggio. Sul menu Cambia percorso, il pulsante Passa da cambia per indicarti che sul percorso che stai seguendo è presente un punto di passaggio.

   Nota: inizialmente tutti i punti di passaggio vengono aggiunti come punti di passaggio con notifica. È possibile aggiungere un massimo di tre punti di passaggio.

Aggiunta al percorso di altri punti di passaggio

Per aggiungere al percorso altri punti di passaggio dopo il primo, procedi come segue:

1. Tocca lo schermo per visualizzare il Menu principale.
2. Tocca **Cambia percorso**.
3. Tocca **Passa da**.

Suggerimento: se il dispositivo supporta il comando vocale, puoi anche pronunciare i comandi per aggiungere punti di passaggio.

4. Tocca **Aggiungi**.
5. Scegli la posizione del punto di passaggio tra Base, Preferito, Indirizzo, Destinazione recente, PDI o effettua una ricerca.

   Un messaggio indica la posizione nell'elenco in cui è stato inserito il nuovo punto di passaggio.
6. Tocca **Fatto**.

   Sulla schermata di riepilogo del percorso, viene visualizzato un messaggio che conferma che il percorso è in fase di ricalcolo per includere i punti di passaggio.
7. Ripeti la procedura per aggiungere altri punti di passaggio.

   Sul menu Cambia percorso, il pulsante Passa da cambia per indicarti che sul percorso che stai seguendo sono presenti più punti di passaggio.

Nota: inizialmente tutti i punti di passaggio vengono aggiunti come punti di passaggio con notifica.

Modifica dell'ordine dei punti di passaggio

I punti di passaggio vengono aggiunti automaticamente in un ordine ottimizzato, che è possibile modificare manualmente all'occorrenza. Per modificare l'ordine dei punti di passaggio, procedi come segue:

1. Tocca lo schermo per visualizzare il Menu principale.
2. Tocca **Cambia percorso**.
3. Tocca **Passa da**.

   Viene visualizzato un elenco dei punti di passaggio.
4. Tocca il punto di passaggio che desideri spostare in alto o in basso.

   Viene visualizzata una schermata con il nome del punto di passaggio riportato in alto.
5. Tocca **Sposta in alto** o **Sposta in basso**.

   Il punto di passaggio viene collocato in una posizione differente e viene visualizzato nuovamente l'elenco.

Suggerimento: non è possibile spostare un punto di passaggio non visitato in un elenco di punti di passaggio già visitati.

Eliminazione di un punto di passaggio

Per eliminare un punto di passaggio, procedi come segue:

1. Tocca lo schermo per visualizzare il Menu principale.
2. Tocca **Cambia percorso**.
3. Tocca **Passa da**.

   Viene visualizzato un elenco dei punti di passaggio.

4. Tocca il punto di passaggio che desideri eliminare.

   Viene visualizzata una schermata con il nome del punto di passaggio riportato in alto.

5. Tocca **Elimina**.

   Il punto di passaggio viene eliminato e viene visualizzato nuovamente l'elenco.

Modifica delle impostazioni di notifica per un punto di passaggio

Se per un punto di passaggio è attiva la notifica, nell'elenco viene associata un'icona. Per attivare o disattivare la notifica per un punto di passaggio, procedi come segue:

1. Tocca lo schermo per visualizzare il Menu principale.
2. Tocca **Cambia percorso**.
3. Tocca **Passa da**.

   Viene visualizzato un elenco dei punti di passaggio.

4. Tocca il punto di passaggio per cui desideri modificare le impostazioni di notifica.

   Viene visualizzata una schermata con il nome del punto di passaggio riportato in alto.

5. Tocca **Attiva**/**Disattiva notifica**

   Le impostazioni di notifica vengono modificate e viene visualizzato nuovamente l'elenco dei punti di passaggio.

Suggerimento: se un punto di passaggio è già stato visitato, non puoi attivare o disattivare la relativa notifica.

Riattivazione di un punto di passaggio

Nota: è possibile riattivare solo un punto di passaggio già visitato. I punti di passaggio visitati sono visualizzati in grigio.

Per riattivare un punto di passaggio, procedi come segue:

1. Tocca lo schermo per visualizzare il Menu principale.
2. Tocca **Cambia percorso**.
3. Tocca **Passa da**.

   Viene visualizzato un elenco dei punti di passaggio.

4. Tocca il punto di passaggio visitato che desideri riattivare.

   Viene visualizzata una schermata con il nome del punto di passaggio riportato in alto.

5. Tocca **Riattiva**.

   Il punto di passaggio viene eliminato e inserito nuovamente nell'elenco dei punti di passaggio non ancora visitati.

Visualizza mappa

Informazioni sulla visualizzazione della mappa

Puoi scorrere la mappa nello stesso modo in cui consulteresti una mappa cartacea tradizionale. La mappa consente di visualizzare la posizione corrente e molte altre posizioni, come i Preferiti e i PDI.

Per visualizzare la mappa in questo modo, tocca **Visualizza mappa** o **Visualizza percorso** nel Menu principale.

È possibile visualizzare posizioni differenti sulla mappa spostandola sullo schermo. Per farlo, tocca lo schermo e trascina il dito. Se il dispositivo include un touchscreen, puoi anche ingrandire e ridurre lo schermo toccandolo con il pollice e l'indice e avvicinando e allontanando queste dita.

Tocca una posizione sulla mappa per selezionarla. Il cursore evidenzia la posizione e le relative informazioni vengono visualizzate in un riquadro informativo. Tocca il riquadro informativo per creare un Preferito o pianificare un percorso per raggiungere la posizione.

Visualizza mappa

1. Scala della mappa
2. Traffico - problemi di traffico correnti. Usa il pulsante Opzioni per selezionare se le informazioni sul traffico devono essere visualizzate sulla mappa. Quando le informazioni sul traffico vengono visualizzate sulla mappa, i PDI e i Preferiti non vengono visualizzati.
3. Contrassegno

   Un contrassegno indica la distanza verso una posizione. I colori dei contrassegni sono indicati di seguito:

- Blu: puntamento alla posizione corrente. Questo contrassegno è grigio se il segnale GPS non è più disponibile.
- Giallo: puntamento alla posizione base.
- Rosso: puntamento alla destinazione.

Tocca un contrassegno per centrare la mappa sulla posizione indicata dal contrassegno.

Puoi anche impostare un tuo contrassegno. Tocca il pulsante cursore, quindi tocca **Imposta posizione** per collocare un contrassegno verde nella posizione del cursore.

Per disattivare i contrassegni, tocca **Opzioni**, quindi **Avanzate** e deseleziona la casella di controllo **Contrassegni**.

4. Pulsante Opzioni
5. Cursore con il fumetto del nome della via

   Tocca il pulsante con il fumetto del nome della via per aprire il menu cursore. Puoi navigare fino alla posizione del cursore, convertirla in un Preferito, oppure trovare un Punto di interesse nelle vicinanze.
6. Pulsante Trova

   Tocca questo pulsante per cercare indirizzi specifici, Preferiti o Punti di interesse.
7. Barra dello zoom

   Per ingrandire e ridurre, sposta il cursore.

Opzioni

Tocca il pulsante **Opzioni** per impostare le informazioni mostrate sulla mappa e visualizzare le seguenti informazioni:

- **Traffico** - seleziona questa opzione per visualizzare sulla mappa le informazioni sul traffico. Quando vengono visualizzate le informazioni sul traffico, non vengono visualizzati i PDI e i preferiti.

  Nota: i servizi LIVE sono disponibili solo in determinati Paesi Per ulteriori informazioni sui servizi disponibili nel tuo paese, visita il sito business.tomtom.com/liveservices (vedi business.tomtom.com/liveservices - http://business.tomtom.com/liveservices).
- **Nomi** - seleziona questa opzione per visualizzare sulla mappa i nomi delle vie e delle città.
- **Punti di interesse** - seleziona questa opzione per visualizzare sulla mappa i PDI. Tocca **Scegli PDI** per scegliere le categorie PDI da visualizzare sulla mappa.
- **Immagini**: seleziona questa opzione per visualizzare immagini satellitari dell'area visualizzata. Le immagini satellitari non sono disponibili in tutte le mappe o per tutti i luoghi di una mappa.
- **Preferiti** - seleziona questa opzione per visualizzare i preferiti sulla mappa.

Tocca **Avanzate** per visualizzare o nascondere le seguenti informazioni:

- **Contrassegni** - seleziona questa opzione per attivare i contrassegni. I contrassegni indicano la posizione corrente (blu), la posizione della base (giallo) e la destinazione (rosso). Il contrassegno indica la distanza verso la posizione.

  Tocca un contrassegno per centrare la mappa sulla posizione su cui è collocato il contrassegno.

Per creare un contrassegno personale, tocca il pulsante del cursore. Quindi tocca **Imposta posizione** per collocare un contrassegno verde nella posizione del cursore.

Per disattivare i contrassegni, tocca **Opzioni**, quindi tocca **Avanzate** e deseleziona **Contrassegni**.

- **Coordinate** - seleziona questa opzione per visualizzare le coordinate GPS nell'angolo in basso a sinistra della mappa.

Menu cursore

Il cursore può essere non solo per evidenziare una posizione sulla mappa.

Posiziona il cursore su un punto della mappa, quindi tocca **Cursore** e quindi tocca uno dei seguenti pulsanti:

Vai verso quel punto	Tocca questo pulsante per pianificare un percorso verso la posizione del cursore sulla mappa.
Visualizza posizione	Tocca questo pulsante per visualizzare informazioni sulla posizione sulla mappa, ad esempio l'indirizzo.
Imposta posizione	Tocca questo pulsante per creare un contrassegno personale verde e posizionarlo sul cursore. Se è già presente un contrassegno verde, questo pulsante diventa**Elimina contrassegno**.
Trova PDI vicini	Tocca questo pulsante per cercare un PDI accanto alla posizione del cursore sulla mappa. Ad esempio, se il cursore sta evidenziando la posizione di un ristorante sulla mappa, puoi cercare un parcheggio nelle vicinanze.
Correggi posizione	Tocca questo pulsante per apportare una correzione della mappa, relativa alla posizione del cursore. Puoi effettuare la correzione solo sulla tua mappa o condividerla con la community TomTom Map Share.
Aggiungi come Preferito	Tocca questo pulsante per creare un preferito nella posizione del cursore sulla mappa.

 Aggiungi come PDI	Tocca questo pulsante per creare un PDI nella posizione del cursore sulla mappa.
 Passa da...	Tocca questo pulsante per passare dalla posizione del cursore sulla mappa durante il percorso corrente. La destinazione resta la stessa, ma il percorso include questa posizione. Questo pulsante è disponibile solo se è stato pianificato un percorso.
 Centra sulla mappa	Tocca questo pulsante per centrare la mappa sulla posizione del cursore.
 Chiama...	**Nota**: non tutti i dispositivi supportano le chiamate in vivavoce. Tocca questo pulsante per chiamare il luogo alla posizione del cursore. Questo pulsante è disponibile solo se nel dispositivo PRO è memorizzato il numero telefonico del luogo. I numeri di telefono di molti PDI sono disponibili nel dispositivo PRO. Puoi anche chiamare numeri di telefono di PDI personali.

Correzioni mappe

Informazioni su TomTom Map Share

TomTom Map Share ti consente di correggere gli errori delle mappe e condividere le correzioni delle mappe con il resto della comunità TomTom Map Share.

Per correggere la tua mappa e condividere correzioni di mappe con altri utenti Map Share, tocca **Correzioni mappe** nel menu Servizi.

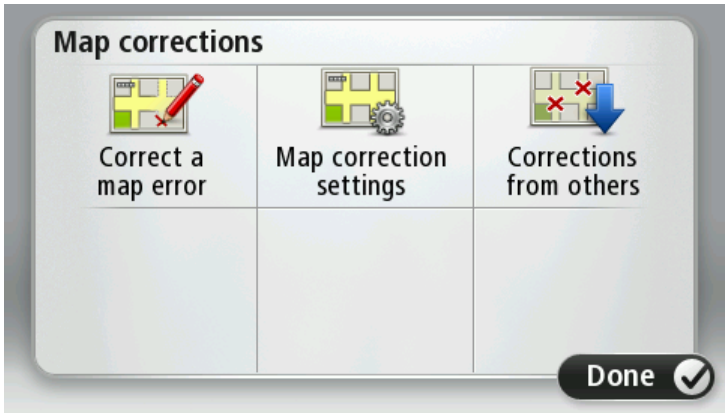

Map Share consente di inviare e ricevere le correzioni mappa per un anno dal rilascio di una nuova versione di una mappa.

Ciò significa che dopo un anno dalla data di rilascio, puoi ancora correggere la tua mappa ma non puoi inviare o ricevere correzioni mappa finché non aggiorni la mappa alla versione più recente.

Nota: TomTom Map Share non è disponibile in tutte le aree geografiche. Per ulteriori informazioni, visita il sito Web tomtom.com/mapshare (vedi tomtom.com/mapshare - http://www.tomtom.com/mapshare).

Correzione di un errore mappa

Importante: per motivi di sicurezza, non inserire i dettagli completi di una correzione di mappa durante la guida. Contrassegna invece la posizione dell'errore di mappa e inserisci i dettagli completi in un secondo momento.

Per correggere un errore della mappa, procedi come segue.

1. Tocca **Correzioni mappe** nel menu Impostazioni.

2. Tocca **Correggi errore mappa**.

3. Seleziona il tipo di correzione della mappa che desideri segnalare.
4. Seleziona la modalità di selezione della posizione.
5. Seleziona la posizione. Quindi, tocca **Fatto**.
6. Inserisci i dettagli della correzione. Quindi, tocca **Fatto**.
7. Tocca **Invia**.

   La correzione viene salvata.

Correzione di un errore nella mappa per autocarri

Sono disponibili alcuni tipi di correzioni mappe che si applicano solo agli autocarri. Le correzioni mappe apportate durante l'uso di un profilo per autocarri non sono applicabili quando si usa un altro profilo, ad esempio un profilo per auto.

Per apportare una correzione alla mappa, tocca **Impostazioni** nel Menu principale, quindi **Correzioni mappe**. Tocca poi **Correggi errore mappa**.

(S)blocca strada per camion

Tocca questo pulsante per bloccare o sbloccare una via per un autocarro in una o entrambe le direzioni.

Ad esempio, per correggere una via vicina alla propria posizione corrente, procedere nel modo seguente.

1. Tocca **(S)blocca strada per camion**.

2. Tocca **Nelle vicinanze** per selezionare una via vicino alla propria posizione corrente. È possibile selezionare una via a partire dal nome, vicina alla base o sulla mappa.

3. Seleziona una via o una sezione della stessa che desideri correggere toccandola sulla mappa.

   La via selezionata viene evidenziata e il cursore ne visualizza il nome.

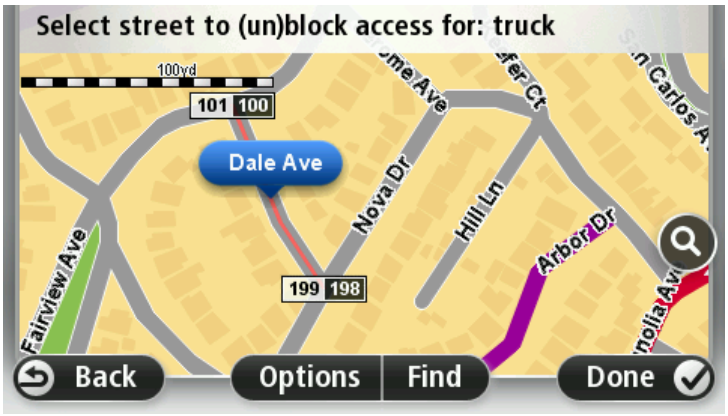

4. Tocca **Fatto**.

   Il dispositivo visualizza la via e indica la condizione di blocco o sblocco del traffico per gli autocarri in entrambe le direzioni.

Se si applicano più restrizioni, tocca **Visualizza tutto** per vedere tutte le restrizioni per autocarri in direzione nord e sud. Tocca **Indietro** per continuare. Puoi quindi scegliere quali restrizioni sono applicabili ad ogni direzione come illustrato di seguito.

5. Tocca uno dei pulsanti di direzione per bloccare o sbloccare il flusso di traffico in quel senso di marcia o per cambiare le restrizioni.
6. Tocca **Sì** quando ti viene chiesto se vuoi rimuovere la restrizione esistente.

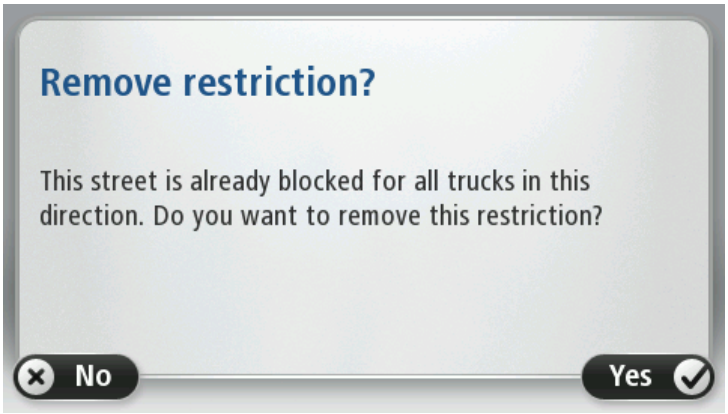

7. Se cambi una restrizione, seleziona la restrizione applicabile e inserisci il valore corretto.

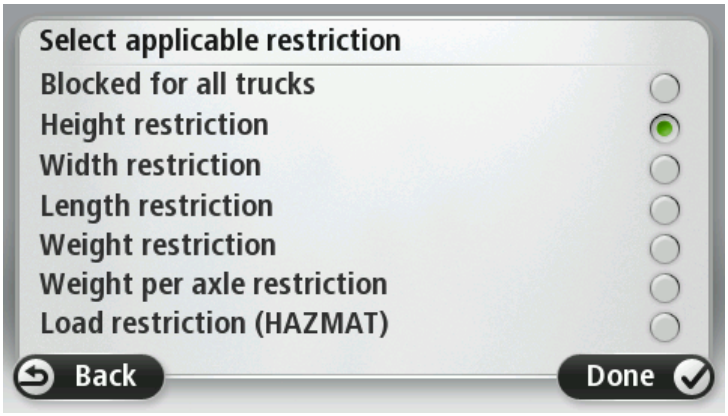

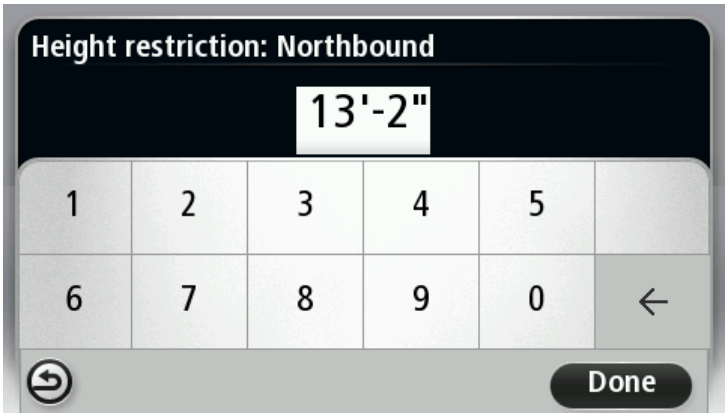

8. Tocca **Sì** oppure **No** per scegliere di applicare la stessa restrizione all'altro lato della strada.
9. Tocca **Fatto**.

Al successivo collegamento del dispositivo a MyTomTom, le correzioni saranno condivise con la comunità TomTom Map Share.

Cambia divieti di svolta per camion

Tocca questo pulsante per modificare e segnalare errori nelle indicazioni di svolta per autocarri.

Cambia velocità stradale per camion

Tocca questo pulsante per modificare e segnalare il limite di velocità stradale per autocarri.

Tipi di correzioni delle mappe

Per correggere una mappa, tocca **Correzioni mappe** nel menu Impostazioni, quindi **Correggi errore mappa**. Sono disponibili vari tipi di correzioni delle mappe.

(S)blocca strada

Tocca questo pulsante per bloccare o sbloccare una via. È possibile bloccare o sbloccare una via in una o entrambe le direzioni.

Ad esempio, per correggere una via vicina alla propria posizione corrente, procedere nel modo seguente.

1. Tocca **(S)blocca strada**.
2. Tocca **Nelle vicinanze** per selezionare una via vicino alla propria posizione corrente. È possibile selezionare una via a partire dal nome, vicina alla base o sulla mappa.
3. Seleziona una via o una sezione della stessa che desideri correggere toccandola sulla mappa.

   La via selezionata viene evidenziata e il cursore ne visualizza il nome.
4. Tocca **Fatto**.

   Il dispositivo visualizza la via e indica la condizione di blocco o sblocco del traffico in entrambe le direzioni.

5. Tocca uno dei pulsanti di direzione per bloccare o sbloccare il flusso di traffico in quel senso di marcia.
6. Tocca **Fatto**.

Inverti direzione traffico

Tocca questo pulsante per correggere la direzione del traffico in una via a senso unico nel caso in cui il senso di marcia sia diverso dal senso visualizzato sulla mappa.

Nota: l'inversione del senso di marcia può essere utilizzata solo per strade a senso unico. Se si seleziona una via a doppio senso, sarà possibile bloccare/sbloccare la via piuttosto che modificarne il senso di marcia.

Modifica nome via

Tocca questo pulsante per cambiare il nome di una via sulla mappa.

Ad esempio, per rinominare una via vicina alla tua posizione corrente, segui questa procedura.

1. Tocca **Modifica nome via**.
2. Tocca **Nelle vicinanze**.
3. Seleziona una via o una sezione della stessa che desideri correggere toccandola sulla mappa.

   La via selezionata viene evidenziata e il cursore ne visualizza il nome.
4. Tocca **Fatto**.
5. Digita il nome corretto per la via.
6. Tocca **Fatto**.

Cambia divieti di svolta

Tocca questo pulsante per modificare e segnalare errori nei divieti di svolta.

Cambia velocità stradale

Tocca questo pulsante per modificare e segnalare il limite di velocità stradale.

Aggiungi o togli rotonda

Tocca questo pulsante per aggiungere o rimuovere una rotonda.

Aggiungi PDI mancante

Tocca questo pulsante per aggiungere un nuovo punto di interesse (PDI).

Ad esempio, per aggiungere un nuovo ristorante vicino alla posizione corrente, segui questa procedura.

1. Tocca **Aggiungi PDI mancante**.
2. Tocca **Ristorante** all'interno dell'elenco di categorie di PDI.
3. Tocca **Nelle vicinanze**.
4. Seleziona la posizione del ristorante mancante.

   È possibile selezionare la posizione immettendo l'indirizzo o selezionandola sulla mappa. Seleziona **Nelle vicinanze** o **Vicino a base** per aprire la mappa nella propria posizione corrente o vicino alla posizione Base.
5. Tocca **Fatto**.
6. Digita il nome del ristorante, quindi tocca **OK**.
7. Se si conosce il numero di telefono del ristorante, è possibile inserirlo; quindi tocca **OK**.

   Se non conosci il numero, tocca **OK** senza digitare alcun numero.

Modifica PDI

Tocca questo pulsante per modificare un PDI esistente.

È possibile usare questo pulsante per apportare le seguenti modifiche ad un PDI:

- eliminare il PDI
- rinominare il PDI
- cambiare il numero di telefono di un PDI
- cambiare la categoria di appartenenza di un PDI
- spostare il PDI sulla mappa.

Commento su PDI

Tocca questo pulsante per inserire un commento su un PDI. Utilizza questo pulsante se non puoi modificare l'errore del PDI utilizzando il pulsante **Modifica PDI**.

Correggi numero civico

Tocca questo pulsante per correggere la posizione di un numero civico. Immetti l'indirizzo che desideri correggere, quindi indica sulla mappa la posizione corretta del numero civico.

Strada esistente

Tocca questo pulsante per modificare una strada esistente. Una volta selezionata la strada, puoi selezionare un errore da segnalare. Puoi selezionare più di un tipo di errore per una strada.

 Strada mancante	Tocca questo pulsante per selezionare una strada mancante. Devi selezionare le estremità della strada mancante.
 Città	Tocca questo pulsante per segnalare un errore su una città, una cittadina o un paese. Puoi riportare i seguenti tipi di errori: ▪ Città mancante ▪ Nome città errato ▪ Nome città alternativo ▪ Altro
 Entrata/uscita autostrada	Tocca questo pulsante per segnalare un errore su un ingresso o un'uscita dell'autostrada.
 Codice postale	Tocca questo pulsante per segnalare un errore relativo a un codice postale.
 Altro	Tocca questo pulsante per segnalare altri tipi di correzioni. Le correzioni non vengono applicate immediatamente alla mappa, ma vengono salvate in un report specifico. Puoi segnalare strade mancanti, errori relativi agli ingressi e alle uscite delle autostrade e rotonde mancanti. Se la correzione che desideri segnalare non rientra in uno di questi tipi di rapporti, immetti una descrizione generica, quindi tocca **Altro**.

Audio e voci

Informazioni su suoni e voci

Il dispositivo TomTom PRO utilizza l'audio per tutte o alcune tra le seguenti funzioni:

- Indicazioni di guida e altre istruzioni di percorso
- Informazioni sul traffico

  Nota: per utilizzare un servizio infotraffico TomTom, ti serve un abbonamento o un ricevitore. I servizi sul traffico non sono supportati in tutti i Paesi o aree geografiche. Per ulteriori informazioni, visita tomtom.com/services (vedi tomtom.com/services - http://www.tomtom.com/services).
- Avvisi impostati
- Chiamate in vivavoce

Sono disponibili due tipi di voci per il dispositivo:

- Voci sintetizzate

  Le voci sintetizzate sono generate dal dispositivo. Forniscono indicazioni sul percorso e leggono i nomi delle città e delle vie, le informazioni sul traffico e altri dati utili.
- Voci umane

  Sono registrate da un attore e forniscono solo istruzioni sul percorso.

Informazioni sulle voci sintetizzate

Il dispositivo TomTom PRO adotta la tecnologia di sintesi vocale e le voci sintetizzate per leggere i nomi delle vie sulla mappa, mentre ti guida lungo il percorso.

La voce sintetizzata analizza l'intera frase prima di pronunciarla, per riprodurre nel modo più fedele possibile il modo di parlare umano.

Le voci sintetizzate sono in grado di riconoscere e pronunciare nomi di vie e paesi esteri. Ad esempio, la voce sintetizzata inglese può leggere e pronunciare i nomi di vie francesi.

Selezione di una voce

Per selezionare una voce diversa sul dispositivo TomTom PRO, tocca **Cambia voce** nel menu **Impostazioni** o tocca **Voci**, quindi tocca **Cambia voce** e seleziona la voce desiderata.

Regolazione del livello del volume

È possibile regolare il volume sul dispositivo TomTom PRO in vari modi.

- Nella Visualizzazione di guida.

Tocca il pannello centrale nella barra di stato e sposta il cursore per regolare il volume. Viene riprodotta l'ultima istruzione sul percorso in modo che tu possa sentire il nuovo livello di volume.

- Nel menu Impostazioni.

  Tocca **Impostazioni** nel Menu principale, quindi tocca **Volume** e sposta il cursore per regolarlo. Tocca **Test** per ascoltare il nuovo livello di volume.

Controllo automatico del volume

Per impostare il dispositivo TomTom PRO in modo che regoli automaticamente il volume, procedi come segue:

1. Tocca **Impostazioni** nel Menu principale.
2. Tocca **Volume**.
3. Seleziona **Collega volume a velocità di marcia** per regolare automaticamente il volume nell'auto a seconda delle variazioni della velocità di guida.
4. Tocca **Fatto**.

Impostazioni

Informazioni sulle impostazioni

È possibile modificare l'aspetto e il comportamento del dispositivo TomTom PRO. È possibile accedere alla maggior parte delle impostazioni sul dispositivo toccando **Impostazioni** nel Menu principale.

Nota: non tutte le impostazioni qui descritte sono disponibili su tutti i dispositivi.

Impostazioni 2D/3D

Impostazioni 2D/3D

Tocca questo pulsante per impostare la visualizzazione predefinita della mappa. Per passare dalla vista 2D a quella 3D della mappa e viceversa mentre guidi, tocca la parte centrale della barra di stato nella Visualizzazione di guida.

A volte è più semplice visualizzare la mappa dall'alto, ad esempio quando si naviga su una rete stradale complessa.

La vista 2D mostra una visione bidimensionale della mappa, come se fosse vista dall'alto.

La vista 3D mostra una visione tridimensionale della mappa, come se tu stessi guidando attraverso il paesaggio.

Sono disponibili i seguenti pulsanti:

- **In vista 2D**: **ruota mappa nella direzione di viaggio** - tocca questo pulsante per far ruotare automaticamente la mappa nella direzione di marcia sempre verso l'alto.
- **Passa alla vista 3D quando segui un percorso** - tocca questo pulsante per visualizzare automaticamente in 3D ogni qualvolta segui un percorso.

Impostazioni avanzate

Impostazioni avanzate

Tocca questo pulsante per selezionare le seguenti impostazioni avanzate.

- **Mostra n. civico prima del nome della via** - Quando si seleziona questa impostazione, gli indirizzi sono visualizzati con il numero civico seguito dal nome della via, ad esempio 10 Downing street.
- **Mostra nomi vie**: quando si seleziona questa impostazione, i nomi delle vie vengono visualizzati sulla mappa nella Visualizzazione di guida.
- **Mostra nome via successiva**: quando si seleziona questa impostazione, il nome della via successiva sul percorso viene visualizzato nella parte superiore della Visualizzazione di guida.
- **Mostra nome via corrente sulla mappa** - quando si seleziona questa impostazione, il nome della via in cui ti trovi viene visualizzato sopra la barra di stato sulla Visualizzazione di guida.
- **Mostra anteprima posizione**: quando si seleziona questa impostazione, viene visualizzata un'anteprima della destinazione durante la pianificazione del percorso.
- **Attiva Zoom automatico in vista 2D**: quando si seleziona questa impostazione, l'intero percorso viene mostrato nella Visualizzazione di guida quando la mappa è impostata in 2D.
- **Attiva Zoom automatico in vista 3D**: quando si seleziona questa impostazione, la visualizzazione è più ampia mentre viaggi in autostrada e su strade principali. Quindi puoi aumentare lo zoom automaticamente man mano che ti avvicini a uno svincolo.
- **Visualizza immagini corsia** - quando si seleziona questa impostazione, una visualizzazione grafica della strada da percorrere mostra la corsia che devi prendere quando ti avvicini a un raccordo o a un'uscita autostradale. Questa funzione non è disponibile per tutte le strade.
- **Mostra suggerimenti**: questa impostazione consente di attivare e disattivare i suggerimenti.
- **Regola automaticamente l'orologio in base al fuso**: quando questa impostazione è selezionata, l'orologio viene impostato automaticamente sul fuso orario dell'utente.

Risparmio batteria

Risparmio batteria

Per modificare le impostazioni di risparmio energetico, tocca questo pulsante sul dispositivo.

Luminosità

Luminosità

Tocca questo pulsante per impostare la luminosità dello schermo. Sposta i cursori per regolare il livello di luminosità.

Per visualizzare la mappa e i menu nella visione diurna o notturna, tocca **Usa visione diurna** oppure **Usa visione notturna** nel menu Impostazioni.

Simbolo auto

Simbolo auto

Tocca questo pulsante per selezionare il simbolo dell'auto che mostra la tua posizione corrente nella Visualizzazione di guida.

Orologio

Orologio

Tocca questo pulsante per selezionare il formato dell'ora. Non appena disporrai di GPS fix, l'orario verrà impostato automaticamente. Se non disponi di un GPS fix, puoi scegliere di impostare l'ora manualmente.

Connessioni

Connessioni

Tocca questo pulsante per aprire il menu **Connessioni**. Gli elementi del menu ti consentono di controllare le connessioni del tuo dispositivo di navigazione.

Vedi anche

Attiva/Disattiva Bluetooth 70
Attiva/Disattiva modalità volo 70
Stato GPS 71
Rete 75
Menu del cellulare 92

Modifica profilo veicolo

Tocca questo pulsante per modificare il profilo del veicolo. Il profilo del veicolo è una raccolta di informazioni sul veicolo che si guida o per il quale si pianifica un percorso.

Modifica profilo veicolo

Importante: le funzioni specifiche per gli autocarri sono supportate solo quando utilizzi una **mappa per autocarri.**

Attiva/Disattiva Bluetooth

Tocca questo pulsante per attivare il Bluetooth®.

Attiva Bluetooth

Tocca questo pulsante per disattivare il Bluetooth®.

Disattiva Bluetooth

Attiva/Disattiva modalità volo

Tocca questo pulsante per attivare o disattivare la modalità volo. Nella modalità volo vengono interrotte tutte le comunicazioni che si originano dal dispositivo.

Attiva/Disattiva modalità volo

Preferiti

Preferiti

Tocca questo pulsante per aggiungere, rinominare o eliminare i Preferiti.

I Preferiti consentono di selezionare una posizione in tutta facilità senza dover immettere l'indirizzo. Non è necessario che siano i luoghi preferiti, possono essere semplicemente un insieme di indirizzi utili.

Per creare un nuovo preferito, tocca **Aggiungi**. Immetti l'indirizzo della posizione nello stesso modo in cui immetti un indirizzo quando pianifichi un percorso.

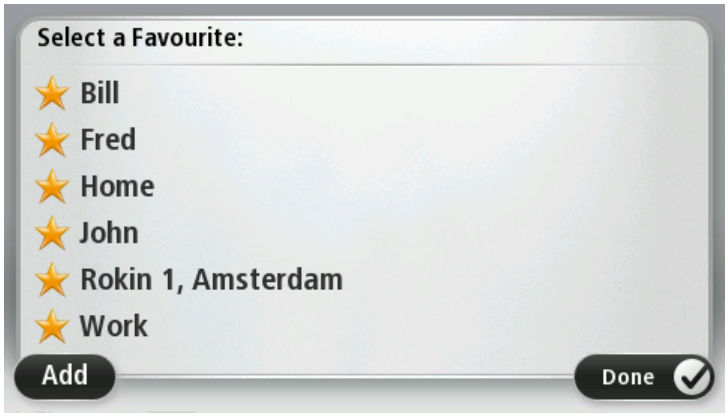

Per visualizzare o modificare un Preferito esistente, tocca uno degli elementi nell'elenco. Per visualizzare più Preferiti sulla mappa, tocca i pulsanti destro o sinistro.

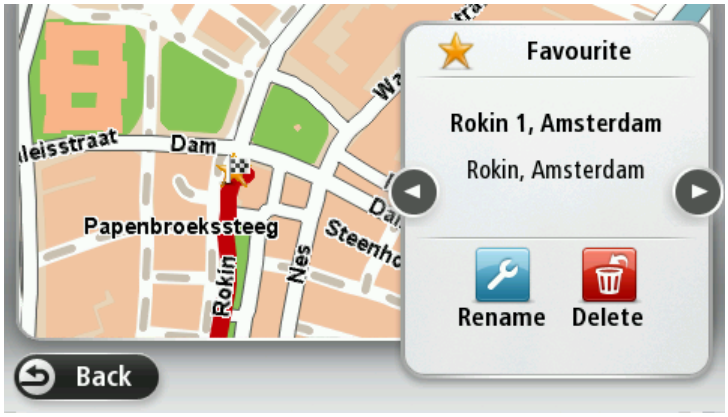

Stato GPS

Stato GPS

Tocca questo pulsante per visualizzare lo stato corrente della ricezione GPS sul dispositivo.

Posizione base

Posizione base

Tocca questo pulsante per impostare o modificare la posizione della base. Immetti l'indirizzo nello stesso modo utilizzato per pianificare un percorso.

La posizione base consente di pianificare in tutta facilità il percorso per raggiungere una posizione importante.

Per la maggior parte delle persone, la posizione base corrisponde all'indirizzo della propria abitazione. Tuttavia, è possibile impostare la posizione su un'altra destinazione abituale, come ad esempio il luogo di lavoro.

Tastiera

Tastiera

Tocca questo pulsante per selezionare le tastiere che devono essere disponibili e il layout della tastiera latina.

La tastiera serve per immettere i nomi e gli indirizzi, ad esempio quando pianifichi un percorso oppure cerchi il nome di una città o di un ristorante locale.

Lingua

Lingua

Tocca questo pulsante per cambiare la lingua utilizzata per tutti i pulsanti e i messaggi visualizzati sul dispositivo.

È possibile scegliere fra un'ampia gamma di lingue. Quando si cambia la lingua, è possibile cambiare anche la voce.

Crea menu personale

Crea menu personale

Tocca questo pulsante per aggiungere fino a sei pulsanti al menu personalizzato.

Se nel menu sono disponibili solo uno o due pulsanti, entrambi vengono visualizzati nella Visualizzazione di guida.

Se invece i pulsanti disponibili sono tre o più, nella Visualizzazione di guida viene visualizzato un solo pulsante che consente di aprire il menu.

Gestisci PDI

Gestisci PDI

Tocca questo pulsante per gestire le categorie e le posizioni dei Punti di interesse (PDI) personali.

Puoi impostare il dispositivo PRO in modo da sapere quando ti trovi nelle vicinanze di posizioni PDI selezionate. Ad esempio puoi impostare il dispositivo in modo che ti segnali quando stai per avvicinarti a una stazione di servizio.

Puoi creare categorie PDI personali e aggiungere posizioni PDI personali a tali categorie.

Ad esempio, puoi creare una nuova categoria di PDI denominata Amici. Quindi potrai aggiungere in questa nuova categoria gli indirizzi di tutti i tuoi amici come PDI.

Tocca i seguenti pulsanti per creare e aggiornare i tuoi PDI:

- **Aggiungi PDI**: tocca questo pulsante per aggiungere una posizione a una delle tue categorie PDI.
- **Avvisa quando vicino a PDI**: tocca questo pulsante per impostare il dispositivo in modo che avvisi quando ti trovi nelle vicinanze di PDI selezionati.
- **Elimina PDI** - tocca questo pulsante per eliminare una delle tue categorie PDI.
- **Modifica PDI** - tocca questo pulsante per modificare uno dei tuoi PDI.
- **Aggiungi categoria PDI**: tocca questo pulsante per creare una nuova categoria di PDI.
- **Elimina categoria PDI** - tocca questo pulsante per eliminare una delle tue categorie PDI.

Colori mappa

Colori mappa

Tocca questo pulsante per selezionare gli schemi visione per i colori della mappa diurni e notturni.

Tocca **Cerca** per cercare lo schema visione digitandone il nome.

Correzioni mappe

Tocca questo pulsante per correggere gli errori sulla mappa (pagina 56).

Correzioni mappe

Io e il mio dispositivo

Tocca questo pulsante per visualizzare informazioni tecniche relative al TomTom PRO e seleziona se desideri condividere informazioni con TomTom.

Io e il mio dispositivo

Viene visualizzato un menu con le seguenti opzioni:

Tocca questo pulsante per accedere alle informazioni tecniche su TomTom PRO, ad esempio il numero di serie del dispositivo, la versione dell'applicazione e la versione della mappa.

Info sul dispositivo

Tocca questo pulsante per modificare la scelta di condividere informazioni con TomTom.

Le mie informazioni

Account MyTomTom

Tocca questo pulsante per accedere al proprio account TomTom.

Puoi accedere solo a un account alla volta sul dispositivo. Se hai più account o se diverse persone condividono lo stesso dispositivo, puoi passare da un account a un altro in base alle esigenze.

Account MyTomTom

Rete

Rete

Tocca questo pulsante nel menu **Connessioni** per aprire la schermata Stato connessioni. Questa schermata mostra lo stato delle connessioni del dispositivo.

Aziona con la mano sinistra / Aziona con la mano destra

Aziona con la mano sinistra / Aziona con la mano destra

Tocca questo pulsante per rendere più semplice l'uso sia per gli utenti mancini sia per quelli destrimani.

Tale impostazione viene applicata, ad esempio, alla barra dello zoom durante la visualizzazione della mappa.

Telefoni

Telefoni

Tocca questo pulsante nel menu **Connessioni**per aprire il menu Telefoni (pagina 92).

Ripristina impostazioni originali

Ripristina impostazioni originali

Tocca questo pulsante per eliminare tutte le impostazioni personali e ripristinare le impostazioni originali nel dispositivo TomTom PRO.

Non si tratta di un aggiornamento del software e non inciderà sulla versione dell'applicazione software installata sul dispositivo.

Importante: questa funzione elimina tutte le impostazioni personali!

Se desideri conservare le informazioni e le impostazioni personali, devi eseguire un backup completo del dispositivo prima di reimpostarlo. Potrai quindi ripristinare tutte le informazioni e le impostazioni personali dopo la reimpostazione del dispositivo.

Queste comprendono elementi come le posizioni di base e preferiti, il menu personale e le categorie e le posizioni dei PDI personali.

Pianificazione percorsi

Pianificazione percorsi

Tocca il pulsante **Pianificazione percorsi** per impostare il modo in cui TomTom PRO calcola i percorsi pianificati.

Tocca il pulsante per ciascuna opzione per modificare le impostazioni.

Tipi di percorso

Imposta il tipo di percorso che il PRO deve calcolare.

Tocca **IQ Routes** per impostare se desideri che il dispositivo utilizzi le informazioni IQ Routes per trovare il percorso migliore.

Impostazioni per strade a pedaggio, traghetti, corsie riservate al carpooling e non asfaltate

Consente di impostare il modo in cui PRO gestisce ognuna di queste opzioni quando il dispositivo calcola il percorso.

Le corsie riservate al carpooling sono spesso conosciute come "High Occupancy Vehicle Lanes", ma non sono presenti in tutti i Paesi. Per scegliere corsie di questo tipo, potrebbe essere necessario avere a bordo almeno un accompagnatore, oppure viaggiare su un'auto alimentata con carburante ecocompatibile.

Riepilogo percorso

Imposta se desideri che la schermata di riepilogo percorso si chiuda automaticamente dopo la pianificazione del percorso. Se selezioni **No**, dovrai toccare **Fatto** per chiudere la schermata di riepilogo percorso ogni volta che pianifichi un percorso.

Impostazioni di sicurezza

Impostazioni di sicurezza

Tocca questo pulsante per selezionare le funzioni di sicurezza da utilizzare sul dispositivo.

Mostra PDI sulla mappa

Mostra PDI sulla mappa

Tocca questo pulsante per selezionare i tipi di Punti di interesse (PDI) da visualizzare sulla mappa.

1. Tocca **Mostra PDI sulla mappa** nel menu Impostazioni.
2. Seleziona le categorie PDI da visualizzare sulla mappa.

   Tocca **Cerca** e utilizza la tastiera per cercare un nome di categoria.
3. Seleziona se desideri che i PDI siano mostrati in vista 2D o 3D della mappa.
4. Tocca **Fatto**.

Le posizioni dei punti di interesse sono indicate sulla mappa mediante simboli.

Altoparlante

Altoparlante

Tocca questo pulsante per selezionare l'altoparlante o la connessione dell'altoparlante utilizzato sul dispositivo.

Avvio

Avvio

Tocca questo pulsante per selezionare ciò che desideri avvenga all'avvio del dispositivo.

Barra di stato

Barra di stato

Tocca questo pulsante per selezionare le informazioni da visualizzare nella barra di stato:

- **Orizzontale** - mostra la barra di stato nella parte inferiore della Visualizzazione di guida.
- **Verticale** - mostra la barra di stato nella parte destra della Visualizzazione di guida.
- **Velocità massima**

Importante: i limiti di velocità vengono visualizzati accanto alla velocità corrente. Se guidi a una velocità superiore al limite, viene visualizzato un indicatore di avviso nella barra di stato, ad esempio il riquadro della barra di stato diventa rosso.

Le informazioni sui limiti di velocità non sono disponibili per tutte le strade.

- **Ora corrente**
- **Distanza rimanente** - la distanza per raggiungere la destinazione.
- **Ritardo**: il dispositivo indica la differenza tra l'ora di arrivo prevista e l'ora preferita impostata durante la pianificazione del percorso.

Cambia mappa

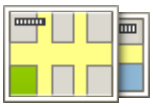

Mappe

Tocca questo pulsante per selezionare la mappa che desideri utilizzare per la pianificazione del percorso e la navigazione.

Sebbene sia possibile memorizzare più di una mappa sul dispositivo, è possibile utilizzare solo una mappa per volta per la pianificazione e la navigazione.

Per passare dalla mappa corrente alla pianificazione di un percorso in un altro Paese o in un'altra area geografica, è sufficiente toccare questo pulsante.

Nota: la prima volta che apri una mappa, potrebbe essere necessario connetterti all'account MyTomTom e attivare la mappa.

Disattiva guida vocale / Attiva guida vocale

Disattiva guida vocale

Tocca questo pulsante per disattivare la guida vocale. Non sentirai più le istruzioni vocali per il percorso, ma sentirai comunque altre informazioni quali le informazioni sul traffico e gli avvisi.

La guida vocale viene disattivata anche quando si tocca **Disattiva l'audio** nel menu Impostazioni.

Nota: se cambi la voce sul dispositivo, si attiva automaticamente la guida vocale per la nuova voce.

Attiva guida vocale

Tocca questo pulsante per attivare la guida vocale e sentire le istruzioni vocali di percorso.

Unità

Unità

Tocca questo pulsante per impostare le unità utilizzate sul dispositivo per funzioni come la pianificazione del percorso.

Usa visione notturna / Usa visione diurna

Usa visione notturna

Tocca questo pulsante per ridurre la luminosità dello schermo e visualizzare la mappa con colori più scuri.

Durante la guida notturna o attraverso gallerie non illuminate, se lo schermo attenua la luminosità, la visualizzazione risulta migliore e il guidatore sarà meno distratto dallo schermo.

Suggerimento: il dispositivo è in grado di passare alla visione diurna o notturna a seconda dell'ora del giorno. Per passare automaticamente dalla visione notturna a quella diurna e viceversa, tocca **Luminosità** nel menu Impostazioni e seleziona **Passa a visione notturna quando è buio**.

Usa visione diurna

Tocca questo pulsante per aumentare la luminosità dello schermo e visualizzare la mappa con colori più luminosi.

Voci

Cambia voce

Tocca questo pulsante per modificare la voce del comando vocale che fornisce le indicazioni e altre istruzioni relative al percorso.

È disponibile un'ampia gamma di voci. Sono disponibili voci sintetizzate in grado di leggere i nomi delle vie e altre informazioni direttamente dalla mappa e voci umane registrate da attori.

Impostazioni voci

Tocca questo pulsante per impostare il tipo di indicazioni vocali e altre istruzioni sul percorso che il dispositivo leggerà a voce alta.

Comando vocale

Comando vocale

Tocca questo pulsante per aprire il menu **Comando vocale**, che contiene i pulsanti seguenti:

Disattiva comando vocale

Tocca questo pulsante per disattivare il comando vocale.

Attiva comando vocale

Tocca questo pulsante per attivare il comando vocale.

Cosa dire

Tocca questo pulsante per visualizzare un elenco di comandi da pronunciare durante l'uso del comando vocale.

Volume

Tocca questo pulsante per impostare il livello del volume per il dispositivo. Sposta il cursore per regolare il volume.

Volume

Punti di interesse

Informazioni sui Punti di interesse

I Punti di interesse o PDI sono luoghi utili sulla mappa.

Ecco alcuni esempi:

- Ristoranti
- Hotel
- Musei
- Autorimesse
- Stazioni di servizio

Creazione di PDI

Suggerimento: per assistenza nella gestione dei PDI di terzi, cerca "PDI di terze parti" all'indirizzo tomtom.com/support (vedi tomtom.com - http://www.tomtom.com).

1. Tocca lo schermo per aprire il Menu principale.
2. Tocca **Impostazioni**.
3. Tocca **Gestisci PDI**.
4. Se non vi sono categorie di PDI o quella che desideri utilizzare on esiste, tocca **Aggiungi categoria PDI** e crea una nuova categoria.

   Ciascun PDI deve essere associato a una categoria. Questo significa che è necessario aver creato almeno una categoria di PDI prima di poter creare il primo PDI.

   È possibile aggiungere PDI solo alle categorie create.

   Per ulteriori informazioni sulla creazione di categorie PDI, leggi **Gestione dei PDI**.
5. Tocca **Aggiungi PDI**.
6. Seleziona la categoria di PDI che desideri utilizzare per il nuovo PDI.
7. Tocca un pulsante per immettere l'indirizzo del PDI nello stesso modo in cui pianifichi un percorso.

Il PDI viene creato e salvato nella categoria selezionata.

 Base	Tocca questo pulsante per impostare la posizione base come PDI. Questa operazione è utile se decidi di modificare la posizione base, ma prima desideri utilizzarla per creare un PDI inserendo l'indirizzo.
 Preferito	Tocca questo pulsante per creare un PDI da un Preferito. Potrebbe essere necessario creare un PDI da un Preferito, poiché è possibile creare un numero limitato di Preferiti. Per creare un maggior numero di Preferiti, è necessario cancellarne alcuni. Per evitare di perdere un Preferito, salva la posizione come PDI prima di eliminare il Preferito.
 Indirizzo	Tocca questo pulsante per inserire un indirizzo come nuovo PDI. Quando si inserisce un indirizzo, è possibile scegliere fra quattro opzioni. ▪ **Centro città** ▪ **Numero civico** ▪ **Codice postale** ▪ **Incrocio**
 Destinazione recente	Tocca questo pulsante per selezionare la posizione di un PDI da un elenco di luoghi recentemente usati come destinazioni.
 Punto di interesse	Tocca questo pulsante per aggiungere un Punto di interesse (PDI) come PDI. Ad esempio, se si sta creando una categoria di PDI relativa ai propri ristoranti preferiti, usa questa opzione invece di inserire gli indirizzi dei ristoranti.
 Mia posizione	Tocca questo pulsante per aggiungere la posizione corrente come PDI. Ad esempio, se fai una sosta in un luogo interessante, puoi toccare questo pulsante per creare un nuovo PDI da associare alla posizione corrente.
 Punto sulla mappa	Tocca questo pulsante per creare un PDI usando il browser della mappa. Utilizza il cursore per selezionare la posizione del PDI, quindi tocca **Fatto**.
 Latitudine **Longitudine**	Tocca questo pulsante per creare un PDI inserendo i valori di latitudine e longitudine.

Posizione ultima sosta	Tocca questo pulsante per selezionare la posizione in cui è stato eseguito l'ultimo aggancio del dispositivo.
Indirizzo vocale	Tocca questo pulsante per creare un PDI pronunciando l'indirizzo.
Ricerca locale	Tocca questo pulsante per usare la Ricerca locale con TomTom Places per cercare negozi e attività nella posizione corrente e nelle vicinanze. Puoi scegliere di cercare negozi e attività vicino a te, vicino alla destinazione, vicino a qualsiasi altra destinazione o in una città. Ad esempio, se stai cercando una piscina vicino alla tua posizione corrente, inserisci "piscina" e scegli il risultato migliore ottenuto dalla ricerca.

Uso dei PDI per la pianificazione dei percorsi

Quando pianifichi un percorso, puoi utilizzare un PDI come destinazione.

L'esempio seguente indica come pianificare un percorso verso un parcheggio in una città:

1. Tocca **Vai a** nel Menu principale.
2. Tocca **Punto di interesse**.
3. Tocca **PDI in città**.

   Suggerimento: l'ultimo PDI visualizzato sul dispositivo PRO viene mostrato anche nel menu.
4. Immetti il nome del paese o della città e selezionalo quando viene visualizzato nell'elenco.
5. Tocca il pulsante freccia per espandere l'elenco delle categorie di PDI.

   Suggerimento: se conosci già il nome del PDI da utilizzare, puoi toccare **Cerca per nome** per inserire il nome e selezionare la posizione.
6. Scorri l'elenco e tocca **Parcheggio**.
7. Il parcheggio più vicino alla destinazione viene visualizzato in cima all'elenco.
8. Nell'elenco riportato di seguito è disponibile il significato delle distanze riportate accanto a ciascun PDI. Il modo in cui vengono misurate le distanze varia in base a come è stata impostata la ricerca del PDI:
   - PDI nelle vicinanze: distanza dalla posizione corrente
   - PDI in città: distanza dal centro città

- PDI vicino a base: distanza dalla posizione base
- PDI lungo il percorso: distanza dalla posizione corrente
- PDI vicino destinazione: distanza dalla destinazione

9. Tocca il nome del parcheggio da utilizzare e tocca **Fatto** quando sarà stato calcolato il percorso.

Il dispositivo comincia a guidarti verso il parcheggio.

Suggerimento: puoi utilizzare la Ricerca locale anche per cercare posizioni utili. Per ulteriori informazioni sulla Ricerca locale e altri Servizi LIVE, visita il sito Web tomtom.com/services (vedi tomtom.com/services - http://www.tomtom.com/services).

Visualizzazione dei PDI sulla mappa

Puoi selezionare il tipo di PDI da visualizzare sulle mappe.

1. Tocca **Mostra PDI sulla mappa** nel menu Impostazioni.
2. Seleziona le categorie da visualizzare sulla mappa.
3. Tocca **Fatto**.
4. Seleziona se visualizzare le posizioni dei PDI in 2D o 3D sulla mappa.
5. Tocca **Fatto**.

I tipi di PDI selezionati sono mostrati come simboli sulla mappa.

Chiamata di un PDI

Nota: non tutti i dispositivi di navigazione supportano le chiamate in vivavoce.

Molti PDI sul dispositivo TomTom PRO comprendono numeri di telefono. Pertanto, se il dispositivo supporta le chiamate in vivavoce, puoi utilizzarlo per chiamare il PDI e pianificare un percorso per raggiungerlo.

Ad esempio, puoi cercare un cinema e chiamare per prenotare un biglietto, quindi pianificare un percorso per raggiungere il cinema, tutto tramite il dispositivo PRO.

1. Tocca il pulsante del telefono nella Visualizzazione di guida.

   Se il pulsante non è visibile nella Visualizzazione di guida, tocca **Crea menu personale** nel menu Impostazioni e seleziona **Chiama...** per visualizzare il pulsante nella Visualizzazione di guida.
2. Tocca **Punto di interesse**.
3. Seleziona come desideri effettuare la ricerca del PDI.

   Ad esempio, se desideri cercare un PDI sul percorso, tocca **PDI lungo il percorso**.
4. Tocca il tipo di PDI da chiamare.

   Ad esempio, se desideri chiamare un cinema per prenotare un biglietto, tocca **Cinema** e, quindi, seleziona il nome del cinema da chiamare. Quindi tocca **Chiama** oppure **Componi** per effettuare la telefonata.

Il dispositivo PRO utilizza il telefono cellulare per chiamare il PDI.

Impostazione di avvisi relativi a PDI

Puoi impostare un segnale acustico o un messaggio di avviso da riprodurre o visualizzare quando ci si avvicina a un determinato tipo di PDI, come una stazione di servizio.

Il seguente esempio indica come impostare un suono di avviso che dovrà essere riprodotto quando ti trovi a 250 metri da una stazione di servizio.

1. Tocca **Gestisci PDI** o **Avvisa quando vicino a PDI** nel menu Impostazioni.
2. Scorri l'elenco e tocca **Stazione di servizio**.

   Suggerimento: per rimuovere un avviso, tocca il nome della categoria, quindi tocca **Sì**. Le categorie di PDI impostate con un avviso presentano un simbolo audio accanto al nome della categoria.
3. Imposta la distanza su 250 metri e tocca **OK**.
4. Seleziona **Effetto sonoro** e quindi tocca **Avanti**.
5. Seleziona il suono di avviso relativo al PDI e quindi tocca **Avanti**.
6. Se desideri sentire l'avviso solo quando il PDI si trova direttamente su un percorso pianificato, seleziona **Avvisa solo se il PDI è sul percorso**. Quindi, tocca Fatto.

   Viene impostato l'avviso per la categoria PDI selezionata. Sentirai il suono di avviso quando sarai a 250 metri da una stazione di servizio presente sul percorso.

Gestisci PDI

Tocca **Gestisci PDI** per gestire le categorie e le posizioni dei PDI.

Puoi impostare il dispositivo PRO in modo da sapere quando ti trovi nelle vicinanze di posizioni PDI selezionate. In tal modo, puoi ad esempio impostare il dispositivo in modo che ti segnali quando stai per avvicinarti a una stazione di servizio.

Puoi creare categorie PDI personali e aggiungere posizioni PDI personali a tali categorie.

Ciò significa che, ad esempio, puoi creare una nuova categoria di PDI denominata Amici. Quindi potrai aggiungere in questa nuova categoria gli indirizzi di tutti i tuoi amici come PDI.

Tocca i seguenti pulsanti per creare e aggiornare i tuoi PDI:

- **Aggiungi PDI**: tocca questo pulsante per aggiungere una posizione a una delle tue categorie PDI.
- **Avvisa quando vicino a PDI**: tocca questo pulsante per impostare il dispositivo in modo che avvisi quando ti trovi nelle vicinanze di PDI selezionati.
- **Elimina PDI** - tocca questo pulsante per eliminare una delle tue categorie PDI.

- **Modifica PDI** - tocca questo pulsante per modificare uno dei tuoi PDI.
- **Aggiungi categoria PDI**: tocca questo pulsante per creare una nuova categoria di PDI.
- **Elimina categoria PDI** - tocca questo pulsante per eliminare una delle tue categorie PDI.

Aiuto

Informazioni su come ottenere aiuto

Tocca **Aiuto** nel Menu principale per accedere ai centri di servizi di emergenza e ad altri servizi speciali. Se il dispositivo supporta le chiamate in vivavoce ed è collegato al telefono, puoi contattare i servizi di emergenza direttamente tramite il telefono.

Ad esempio, se rimani coinvolto in un incidente automobilistico, puoi usare il menu Aiuto per trovare e chiamare l'ospedale più vicino e comunicare la tua posizione esatta.

Suggerimento: se nel Menu principale non è visualizzato il pulsante Aiuto, tocca **Impostazioni** e **Impostazioni di sicurezza.**Deseleziona la casella di controllo se desideri che **mostri solo le opzioni di menu essenziali durante la guida**.

Utilizzo di Aiuto per telefonare a un servizio locale

Nota: non tutti i dispositivi di navigazione supportano le chiamate in vivavoce.

Per usare Aiuto al fine di individuare un centro servizi, contattarlo telefonicamente e raggiungerlo partendo dalla posizione corrente, procedi come segue.

1. Tocca lo schermo per visualizzare il Menu principale.
2. Tocca **Aiuto**.
3. Tocca **Tel. di emergenza**.
4. Seleziona il tipo di servizio richiesto, ad esempio **Ospedale più vicino**.
5. Seleziona un centro dall'elenco; il più vicino appare in cima all'elenco.

   Il dispositivo mostra la tua posizione sulla mappa insieme a una descrizione della posizione. Ciò aiuta a capire dove ci si trova mentre si effettua una chiamata.

   Se il dispositivo di navigazione supporta le chiamate in vivavoce ed è collegato al telefono, comporrà automaticamente il numero. Se non è collegato alcun telefono, il numero verrà visualizzato per consentirti di effettuare una chiamata.
6. Per andare fino al centro in auto, tocca **Vai verso quel punto**. Se sei a piedi, tocca **Cammina verso**.

Il dispositivo di navigazione comincia a guidarti a destinazione.

Opzioni del menu Aiuto

Nota: in alcuni Paesi, le informazioni potrebbero non essere disponibili per tutti i servizi.

 Tel. di emergenza	Tocca questo pulsante per trovare i dettagli del contatto e la sede di un centro di servizi. **Nota**: non tutti i dispositivi supportano le chiamate in vivavoce.
 Guida a posto di emergenza	Tocca questo pulsante per raggiungere in auto un centro di servizi.
 Vai a piedi a posto di emergenza	Tocca questo pulsante per andare a piedi fino a un centro di servizi.
 Dove mi trovo?	Tocca questo pulsante per visualizzare la tua posizione attuale sulla mappa. Se il dispositivo supporta le chiamate in vivavoce ed è collegato al telefono, tocca **Dove mi trovo?**. Seleziona il tipo di servizio da contattare per comunicare la tua posizione esatta mostrata sul dispositivo.
 Sicurezza e altre guide	Tocca questo pulsante per leggere una selezione di guide, compresa una Guida di pronto soccorso.
 Manuali del prodotto	Tocca questo pulsante per leggere una selezione di guide correlate al dispositivo di navigazione. Utilizzando questo pulsante puoi anche accedere a una guida sul dispositivo.

Chiamate in vivavoce

Informazioni sulle chiamate in vivavoce

Nota: non tutti i dispositivi supportano le chiamate in vivavoce.

Se disponi di un telefono cellulare con Bluetooth®, puoi utilizzare il dispositivo TomTom PRO per effettuare chiamate, nonché inviare e ricevere messaggi.

Importante: non tutti i telefoni sono supportati o sono compatibili con tutte le funzioni. Per ulteriori informazioni, visita il sito tomtom.com/phones/compatibility (vedi tomtom.com/phones/compatibility - http://www.tomtom.com/phones/compatibility).

Collegamento al telefono

Per prima cosa è necessario stabilire un collegamento tra il cellulare e il dispositivo TomTom PRO.

Tocca **Connessioni** nel menu Impostazioni, quindi tocca **Telefoni**. Tocca **Gestisci telefoni**, quindi, una volta visualizzato nell'elenco, seleziona il telefono.

È necessario eseguire questa operazione una sola volta e il dispositivo TomTom PRO ricorderà il telefono.

Suggerimenti

- Assicurati di aver attivato la funzione Bluetooth® del telefono.
- Assicurati che il telefono sia impostato su "visibile" oppure su "visibile a tutti".
- Potrebbe essere necessario inserire la password "0000" sul telefono per poterti collegare al dispositivo TomTom PRO.
- Per evitare di inserire sempre il codice "0000" durante l'uso del telefono, salva il dispositivo TomTom PRO come dispositivo affidabile sul telefono.

  Per maggiori informazioni sulle impostazioni Bluetooth, consulta la guida utente del telefono cellulare.

Composizione di una chiamata

Dopo aver stabilito la connessione tra il dispositivo TomTom PRO e il telefono cellulare, puoi utilizzare il dispositivo di navigazione per effettuare chiamate in vivavoce sul telefono.

Per effettuare una telefonata, tocca il pulsante telefono nella Visualizzazione di guida. Quindi tocca uno dei seguenti pulsanti:

- Tocca **Base** per chiamare la base.

  Se non è stato inserito un numero per la base, questo pulsante non è disponibile.
- Tocca **Numero di telefono** per inserire un numero di telefono da chiamare.

- Tocca **Punto di interesse** per scegliere un Punto di interesse (PDI) da chiamare.

  Se nel dispositivo è memorizzato il numero telefonico di un PDI, questo viene visualizzato accanto al PDI.
- Tocca **Voce rubrica** per selezionare un contatto nella rubrica.

Nota: la rubrica viene copiata automaticamente sul dispositivo PRO alla prima connessione stabilita con il telefono cellulare.

Non tutti i telefoni sono in grado di trasferire la rubrica nel dispositivo. Per ulteriori informazioni, visita il sito tomtom.com/phones/compatibility (vedi tomtom.com/phones/compatibility - http://www.tomtom.com/phones/compatibility).

- Tocca **Chiamate recenti** per selezionare da un elenco di persone o numeri chiamati di recente utilizzando il dispositivo.
- Tocca **Chiamante recente** per selezionare da un elenco di persone o numeri che hanno chiamato di recente.

  Nell'elenco vengono salvate solo le chiamate ricevute sul dispositivo.

Ricezione di una chiamata

Quando ricevi una chiamata, appaiono il nome e il numero di telefono del chiamante. Tocca lo schermo per accettare o rifiutare la chiamata.

Risposta automatica

Puoi impostare il dispositivo TomTom PRO perché risponda automaticamente alle chiamate in arrivo.

Per impostare la risposta automatica, tocca **Connessioni** nel menu Impostazioni, quindi tocca **Telefoni**. Tocca **Risposta automatica**.

Seleziona per quanto tempo il dispositivo deve attendere prima di rispondere automaticamente alle chiamate, quindi tocca **Fatto**.

Connessione di più telefoni al dispositivo

È possibile stabilire collegamenti con un massimo di 5 telefoni cellulari.

Per aggiungere altri telefoni, procedere come illustrato di seguito.

1. Tocca **Connessioni** nel menu Impostazioni.
2. Tocca **Telefoni**.
3. Tocca **Gestisci telefoni**.
4. Tocca **Aggiungi**, quindi segui le istruzioni.

Per passare da un telefono a un altro, tocca **Gestisci telefoni**. Quindi, tocca il pulsante relativo al telefono da connettere.

Menu del cellulare

Nota: non tutti i dispositivi di navigazione supportano le chiamate in vivavoce.

 Gestisci telefoni	Tocca questo pulsante per gestire i telefoni cellulari da connettere al dispositivo PRO. È possibile aggiungere fino a cinque profili per altrettanti telefoni cellulari.
 Disattiva vivavoce	Tocca questo pulsante per attivare o disattivare le chiamate in vivavoce.
 Chiama	Tocca questo pulsante per effettuare una chiamata.
 Cambia numero base	Tocca questo pulsante per cambiare il numero di telefono della base.
 Elimina	Tocca questo pulsante per selezionare le informazioni che desideri eliminare. Puoi eliminare l'elenco delle chiamate recenti e quello degli ultimi numeri chiamati.
 Risposta automatica	Tocca questo pulsante per modificare le impostazioni Risposta automatica.

Importante: non tutti i telefoni sono supportati o sono compatibili con tutte le funzioni.

Preferiti

Info sui Preferiti

I Preferiti consentono di selezionare una posizione in tutta facilità senza dover immettere l'indirizzo. Non è necessario che siano i luoghi preferiti, possono essere semplicemente un insieme di indirizzi utili.

Suggerimento: se impostate, le destinazioni frequenti vengono visualizzate nell'elenco Preferiti.

Creazione di un Preferito

Per creare un Preferito, procedi come segue.

1. Tocca lo schermo per visualizzare il Menu principale.
2. Tocca **Impostazioni** per aprire il menu Impostazioni.
3. Tocca **Preferiti**.
4. Tocca **Aggiungi**.

Seleziona il tipo di preferito toccando uno dei pulsanti descritti di seguito:

Base	È possibile impostare la posizione della base come Preferito.
Preferito	Non è possibile creare un Preferito da un altro Preferito. Questa opzione non sarà mai disponibile in questo menu. Per rinominare un Preferito, tocca **Preferiti** nel menu Impostazioni.
Indirizzo	Puoi inserire un indirizzo come preferito.
Destinazione recente	Crea un nuovo Preferito selezionando una posizione da un elenco delle destinazioni recenti.
	Tocca questo pulsante per usare la Ricerca locale con TomTom Places per trovare posizioni come negozi e aziende e salvarli

Ricerca locale	come Preferiti. Ad esempio, se stai cercando una piscina vicino alla tua posizione corrente, inserisci "piscina" e scegli il risultato migliore ottenuto dalla ricerca. **Nota**: disponibile solo sui dispositivi LIVE.
 Punto di interesse	In caso di visita a un PDI di particolare interesse, per esempio un ristorante, è possibile aggiungerlo come Preferito.
 Mia posizione	Tocca questo pulsante per aggiungere la posizione corrente come Preferito. Ad esempio, se ti fermi in un luogo interessante, puoi toccare questo pulsante per creare un Preferito.
 Punto sulla mappa	Tocca questo pulsante per creare un Preferito usando il browser della mappa. Seleziona la posizione del preferito usando il cursore, quindi tocca **Fatto**.
 Latitudine **Longitudine**	Tocca questo pulsante per creare un Preferito inserendo i valori di latitudine e longitudine.
 Indirizzo vocale	Tocca questo pulsante per creare un preferito pronunciando l'indirizzo.
 Posizione ultima sosta	Tocca questo pulsante per selezionare l'ultima posizione registrata come destinazione.

Il dispositivo suggerisce il nome per il nuovo preferito. Per inserire un nuovo nome, non è necessario eliminare il nome suggerito, basta semplicemente cominciare a digitare.

Suggerimento: è preferibile dare un nome facile da ricordare al Preferito.

Tocca **OK**.

Il nuovo Preferito viene visualizzato nell'elenco.

Una volta aggiunti due o più Preferiti, ti viene richiesto se raggiungi regolarmente determinate destinazioni. Se tocchi **SÌ**, potrai inserire queste destinazioni come destinazioni preferite. Ogni volta che accendi il dispositivo, puoi selezionare immediatamente una di queste posizioni come destinazione. Per cambiare queste destinazioni o selezionarne una nuova, tocca **Avvio** nel menu Impostazioni, quindi seleziona **Chiedi destinazione**.

Utilizzo di un preferito

Puoi usare un Preferito per navigare verso una destinazione senza dover immettere l'indirizzo. Per andare verso un Preferito, procedi come segue:

1. Tocca lo schermo per visualizzare il Menu principale.
2. Tocca **Vai a**.
3. Tocca **Preferito**.
4. Seleziona un Preferito dall'elenco.

   Il dispositivo PRO calcola automaticamente il percorso.
5. Al termine del calcolo del percorso, tocca **Fatto**.

Il dispositivo inizierà immediatamente a guidarti a destinazione con istruzioni vocali e istruzioni visive sullo schermo.

Modifica del nome di un preferito

Per cambiare il nome di un Preferito, procedi come segue:

1. Tocca lo schermo per visualizzare il Menu principale.
2. Tocca **Impostazioni** per aprire il menu Impostazioni.
3. Tocca **Preferiti**.
4. Tocca il Preferito da rinominare.

   Suggerimento: con le frecce sinistra e destra puoi scegliere un altro preferito dall'elenco.
5. Digita il nuovo nome e quindi tocca **OK**.
6. Tocca **Fatto**.

Eliminazione di un preferito

Per eliminare un Preferito, procedi come segue:

1. Tocca lo schermo per visualizzare il Menu principale.
2. Tocca **Impostazioni** per aprire il menu Impostazioni.
3. Tocca **Preferiti**.
4. Tocca il Preferito da eliminare.

   Suggerimento: con le frecce sinistra e destra puoi scegliere un altro preferito dall'elenco.
5. Tocca **Sì** per confermare l'eliminazione.

6. Tocca **Fatto**.

Servizi

Informazioni sui Servizi LIVE

Nota: i servizi LIVE sono disponibili solo in determinati Paesi Per ulteriori informazioni sui servizi disponibili nel tuo paese, visita il sito business.tomtom.com/liveservices (vedi business.tomtom.com/liveservices - http://business.tomtom.com/liveservices).

I seguenti Servizi LIVE potrebbero essere disponibili per il dispositivo. I Servizi LIVE sono disponibili su abbonamento.

- HD Traffic
- Autovelox
- Meteo
- Ricerca locale con TomTom Places
- QuickGPSfix™

Avviso di sicurezza

Alcuni dispositivi di navigazione contengono un modulo GSM/GPRS che può provocare interferenze con dispositivi elettronici come pacemaker cardiaci, apparecchi acustici e attrezzature aeronautiche.

L'interferenza con tali dispositivi può causare danni alle persone.

Se il dispositivo include un modulo GSM/GPRS, non utilizzarlo in prossimità di unità elettriche non protette o in aree in cui non è consentito l'utilizzo di telefoni cellulari, come negli ospedali o sugli aerei.

Abbonamenti ai Servizi LIVE

Controllo dell'abbonamento ai servizi LIVE

Puoi controllare lo stato degli abbonamenti in qualsiasi momento. Nel menu principale, tocca **Servizi** , quindi **Miei servizi**.

Il dispositivo PRO ti avvisa anche quando il tuo abbonamento ai Servizi LIVE sta per scadere.

Per ulteriori informazioni sull'abbonamento e sui termini di pagamento dei servizi LIVE, visita tomtom.com/services (vedi tomtom.com/services - http://www.tomtom.com/services).

Rinnovo dell'abbonamento ai servizi LIVE utilizzando il dispositivo

1. Nel menu principale, tocca **Servizi** , quindi **Miei servizi**.

   Viene visualizzato lo stato corrente dei servizi LIVE.

2. Tocca il servizio che desideri rinnovare.

   Il dispositivo ti chiede conferma del rinnovo dell'abbonamento.

3. Tocca **Sì**.

   La richiesta di rinnovo viene inviata a TomTom. È necessario completare il pagamento on-line entro o prima della data mostrata sul dispositivo.

Rinnovo dell'abbonamento ai servizi LIVE tramite il sito Web TomTom

1. Vai all'indirizzo business.tomtom.com/getstarted (vedi business.tomtom.com/getstarted - http://business.tomtom.com/getstarted) per installare il driver TomTom, se non è già installato, e iniziare a utilizzare MyTomTom.
2. Quando richiesto, connetti il dispositivo al computer con il cavo USB, Quindi accendi il dispositivo.

   Importante: collega il connettore USB direttamente ad una porta USB del computer e non ad un hub USB o ad una porta USB sulla tastiera o sul monitor.

3. Apri la sezione Servizi LIVE.
4. Controlla lo stato del tuo abbonamento e fai clic sul servizio da rinnovare.

   Ti viene chiesto di fornire i dettagli del pagamento.

5. Inserisci i dettagli del pagamento e completa la transazione.

   Il tuo abbonamento è stato rinnovato.

Informazioni su TomTom HD Traffic

TomTom HD Traffic è un servizio esclusivo di TomTom che fornisce informazioni sul traffico in tempo reale. Per ulteriori informazioni sui servizi TomTom, visita il sito tomtom.com/services (vedi tomtom.com/services - http://www.tomtom.com/services).

In combinazione con IQ Routes, HD Traffic ti consente di pianificare il percorso ottimale verso la destinazione scelta prendendo in considerazione le attuali condizioni del traffico locale.

Il dispositivo TomTom PRO riceve regolarmente informazioni sulle condizioni in evoluzione del traffico. Se sul percorso corrente vengono rilevati ingorghi o altri problemi, il dispositivo proporrà di ripianificare il percorso per provare a evitare i rallentamenti.

Informazioni sulla Ricerca locale

Utilizzando la Ricerca locale, puoi cercare negozi e attività commerciali nei contenuti indicizzati di TomTom Places, quindi pianificare un percorso verso la destinazione selezionata.

Uso della ricerca locale

Per trovare una posizione utilizzando la ricerca locale e pianificare un percorso verso quella destinazione, segui i passaggi riportati in seguito. In questo esempio, si cerca un supermercato vicino alla posizione corrente.

1. Tocca lo schermo per visualizzare il Menu principale, quindi tocca **Vai a**.

Suggerimento: Puoi anche impostare un pulsante di menu rapido per la ricerca locale, toccando **Impostazioni** e quindi **Crea menu personale**. Seleziona **Vai a indirizzo di ricerca locale**.

2. Tocca il pulsante **Ricerca locale**.
3. Tocca **Cerca nelle vicinanze**.
4. Digita "supermarket", quindi tocca **OK**.

   Le posizioni corrispondenti alla ricerca vengono visualizzate in un elenco insieme alla distanza dalla posizione corrente e alla valutazione.
5. Seleziona una delle destinazioni nell'elenco.

   La posizione viene mostrata sulla mappa.

   Tocca **Mostra info** per visualizzare ulteriori informazioni relative alla posizione.
6. Tocca **Seleziona**.

   Scegli se desideri raggiungere la destinazione, visualizzare la posizione su una mappa o aggiungerla tra i preferiti.

Info su Autovelox

Nota: i Servizi LIVE non sono disponibili in tutti i Paesi o aree geografiche e, laddove lo sono, alcuni di essi non sono tuttavia disponibili. In alcuni casi, puoi usare i Servizi LIVE anche all'estero. Per maggiori informazioni sui servizi disponibili, visita il sito tomtom.com/services (vedi tomtom.com/services - http://www.tomtom.com/services).

Il servizio Autovelox ti avvisa sulla posizione dei prossimi autovelox sul percorso:

- Posizioni degli autovelox
- Posizioni dei punti critici per gli incidenti
- Posizioni degli autovelox mobili
- Posizioni dei tutor.
- posizioni degli autovelox per strade a pedaggio
- Posizioni delle telecamere semaforiche.

Nota: in Francia non vengono forniti avvisi per autovelox singoli o per altri tipi di telecamere. È possibile ricevere avvisi solo per le zone di pericolo. (pagina 109) Le zone di pericolo sono aree in cui possono essere presenti autovelox. È possibile segnalare o confermare la posizione delle zone di pericolo, ma non è possibile rimuoverla.

Altri servizi

Nota: disponibile solo sui dispositivi LIVE.

Nel dispositivo TomTom PRO sono inoltre disponibili i seguenti servizi:

Meteo

Il servizio Meteo ti offre bollettini meteorologici per i prossimi cinque giorni per qualsiasi posizione sulla mappa.

QuickGPSfix

QuickGPSfix contiene informazioni relative alle posizioni satellitari GPS che consentono al dispositivo di navigazione di rilevare la posizione più velocemente.

Miei servizi

Per verificare il proprio abbonamento, tocca **Servizi** nel menu principale, quindi tocca **Miei servizi**.

Il dispositivo TomTom PRO ti informa quando è necessario rinnovare gli abbonamenti ai Servizi LIVE. Puoi usare il dispositivo per informare TomTom che desideri rinnovare il tuo abbonamento attuale.

Per ulteriori informazioni sull'abbonamento e sui termini di pagamento dei servizi LIVE, visita tomtom.com/services (vedi tomtom.com/services - http://www.tomtom.com/services).

Traffico

Informazioni sui dati del traffico

È possibile ricevere informazioni sul traffico in due modi:

- TomTom HD Traffic
- Canale dei messaggi sul traffico (RDS-TMC)

Grazie alle informazioni sul traffico, il dispositivo TomTom PRO può adattare automaticamente il percorso in modo da ridurre al minimo i rallentamenti.

Nota: i Servizi LIVE non sono disponibili in tutti i Paesi o aree geografiche e, laddove lo sono, alcuni di essi non sono tuttavia disponibili. In alcuni casi, puoi usare i Servizi LIVE anche all'estero. Per maggiori informazioni sui servizi disponibili, visita il sito tomtom.com/services (vedi tomtom.com/services - http://www.tomtom.com/services).

Informazioni su TomTom HD Traffic

TomTom HD Traffic è un servizio esclusivo di TomTom che fornisce informazioni sul traffico in tempo reale. Per ulteriori informazioni sui servizi TomTom, visita il sito tomtom.com/services (vedi tomtom.com/services - http://www.tomtom.com/services).

In combinazione con IQ Routes, HD Traffic ti consente di pianificare il percorso ottimale verso la destinazione scelta prendendo in considerazione le attuali condizioni del traffico locale.

Il dispositivo TomTom PRO riceve regolarmente informazioni sulle condizioni in evoluzione del traffico. Se sul percorso corrente vengono rilevati ingorghi o altri problemi, il dispositivo proporrà di ripianificare il percorso per provare a evitare i rallentamenti.

Avviso di sicurezza

Alcuni dispositivi di navigazione contengono un modulo GSM/GPRS che può provocare interferenze con dispositivi elettronici come pacemaker cardiaci, apparecchi acustici e attrezzature aeronautiche.

L'interferenza con tali dispositivi può causare danni alle persone.

Se il dispositivo include un modulo GSM/GPRS, non utilizzarlo in prossimità di unità elettriche non protette o in aree in cui non è consentito l'utilizzo di telefoni cellulari, come negli ospedali o sugli aerei.

Uso delle informazioni sul traffico

Se utilizzi un ricevitore RDS-TMC per visualizzare le informazioni sul traffico TMC sul dispositivo TomTom PRO, collega il ricevitore Traffico RDS-TMC TomTom al connettore USB del dispositivo.

La barra laterale Traffico viene visualizzata a destra della Visualizzazione di guida. La barra laterale fornisce informazioni sui ritardi dovuti al traffico durante il viaggio e utilizza punti luminosi per indicare la posizione dei singoli problemi lungo il percorso.

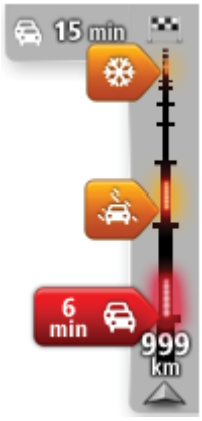

La parte superiore della barra laterale rappresenta la destinazione e mostra il ritardo totale causato da ingorghi e altri problemi di traffico lungo il percorso.

La sezione centrale della barra laterale Traffico mostra i singoli ingorghi nell'ordine in cui si verificano sul percorso.

La parte inferiore della barra laterale Traffico rappresenta la posizione corrente e mostra la distanza dal problema successivo sul percorso.

Per rendere la barra laterale Traffico più leggibile, alcuni ingorghi potrebbero non essere visualizzati. Questi ingorghi saranno sempre di minore importanza e causeranno solo brevi ritardi.

Il colore dei puntatori, come illustrato di seguito, consente di individuare immediatamente il tipo di problema:

	Situazione sconosciuta o non individuata.
	Traffico lento.
	Traffico con code.
	Traffico bloccato o strada chiusa.

Scelta del percorso più veloce

Il dispositivo PRO cerca regolarmente il percorso più rapido verso la destinazione. Se la situazione del traffico cambia e viene individuato un percorso più rapido, il dispositivo proporrà di ripianificare il viaggio per consentirti di utilizzarlo.

Puoi anche impostare il dispositivo per ripianificare automaticamente il viaggio ogni qual volta viene individuato un percorso più rapido. Per applicare questa impostazione, tocca **Impostazioni traffico** nel menu Traffico.

Per cercare e ripianificare manualmente il percorso più rapido per raggiungere la destinazione, procedi come segue:

1. Tocca la barra laterale Traffico.

Suggerimento: se toccando la barra laterale si apre il Menu principale e non il menu Traffico, prova a toccarla con il dito poggiato sul bordo dello schermo.

Viene visualizzato un riepilogo delle informazioni sul traffico nel percorso.

2. Tocca **Opzioni**.
3. Tocca **Minimizza ritardi**.

   Il dispositivo cerca il percorso più rapido verso la destinazione.

   Il nuovo percorso potrebbe includere ritardi dovuti al traffico. Puoi calcolare nuovamente il percorso per evitare il traffico, tuttavia un percorso di questo tipo è generalmente più lungo di quello più rapido.
4. Tocca **Fatto**.

Riduzione al minimo dei rallentamenti

Puoi utilizzare TomTom HD Traffic per ridurre al minimo l'incidenza dei rallentamenti di traffico sul percorso. Per ridurre automaticamente al minimo i rallentamenti, procedi come segue.

1. Tocca **Servizi** nel Menu principale.
2. Tocca **Traffico**.
3. Tocca **Impostazioni traffico** .
4. Scegli tra le opzioni che ti consentono di selezionare sempre automaticamente il percorso più rapido, di ricevere una domanda al riguardo o di non cambiare mai il percorso.
5. Tocca **Avanti** e quindi **Fatto**.
6. Tocca **Minimizza ritardi**.

   Il dispositivo pianifica il percorso più rapido verso la destinazione. Il nuovo percorso potrebbe includere ritardi dovuti al traffico e non variare rispetto a quello originale.

   Puoi pianificare nuovamente il percorso per evitare il traffico, tuttavia è improbabile che il percorso sia il più rapido.
7. Tocca **Fatto**.

Semplificare il viaggio verso il lavoro

I pulsanti **Da casa al lavoro** o **Da lavoro a casa** nel menu Traffico permettono di controllare il percorso da e per il luogo di lavoro con la semplice pressione di un tasto.

Se utilizzi uno qualsiasi di questi pulsanti, il dispositivo pianificherà un percorso fra la posizione base e quella di lavoro e controllerà il percorso per rilevare possibili ritardi.

La prima volta che utilizzi **Da casa al lavoro**, è necessario impostare le posizioni della Base e del luogo di lavoro nel modo seguente:

1. Tocca la barra laterale Traffico per aprire il menu Traffico.

   Nota: se hai già un percorso pianificato, viene visualizzato un riepilogo degli incidenti dovuti al traffico su tale percorso. Tocca **Opzioni** per aprire il menu Traffico.
2. Tocca **Mostra traffico casa-lavoro**.
3. Imposta la posizione base e la posizione lavoro.

Se hai già impostato le posizioni e vuoi modificarle, tocca **Cambia casa-lavoro**.

Ora puoi utilizzare i pulsanti **Da casa al lavoro** e **Da lavoro a casa**.

Nota: la posizione della base impostata in questo menu non è la stessa definita nel **menu Impostazioni**. Inoltre, le posizioni inserite qui non devono necessariamente corrispondere alle reali posizioni di casa e del luogo di lavoro. Se si viaggia di frequente su un altro percorso, è possibile impostare Lavoro/Casa affinché utilizzi tali posizioni.

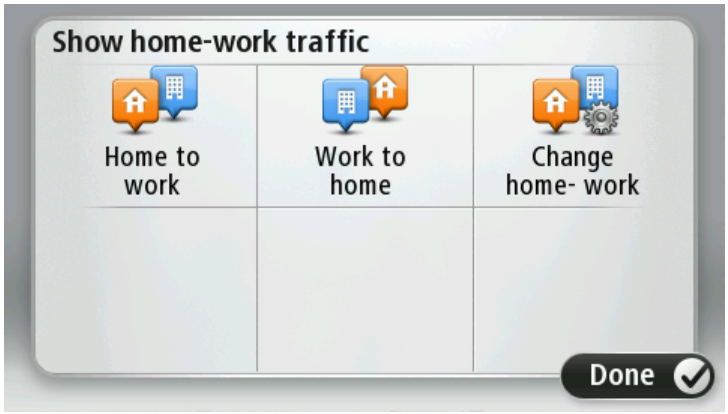

Per esempio, per controllare i ritardi sul percorso verso casa prima di uscire dall'ufficio, procedi come segue:

1. Tocca la barra laterale Traffico per aprire il menu Traffico.

   Nota: se hai già un percorso pianificato, viene visualizzato un riepilogo degli incidenti dovuti al traffico su tale percorso. Tocca **Opzioni** per aprire il menu Traffico.

2. Tocca **Mostra traffico casa-lavoro**.
3. Tocca **Da lavoro a casa**.

Viene mostrata la visualizzazione di guida e un messaggio relativo ai problemi di traffico sul percorso. La barra laterale Traffico mostra anche gli eventuali ritardi.

Ricezione di maggiori informazioni su un problema di traffico

Per verificare la presenza di ritardi sul tuo percorso, tocca la barra laterale Traffico. Il dispositivo di navigazione mostra un riassunto dei ritardi dovuti al traffico sul percorso.

Il totale include tutti i ritardi dovuti a problemi di traffico e strade intasate, con informazioni fornite da IQ Routes.

Tocca **Minimizza ritardi** per controllare se puoi ridurre il ritardo. Tocca **Opzioni** per aprire il menu Traffico.

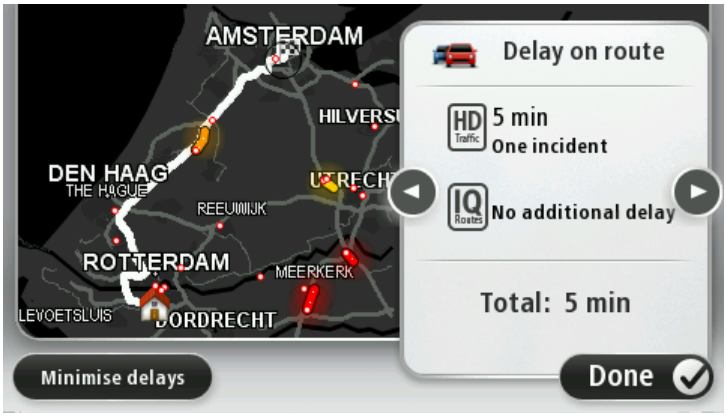

Nota: puoi anche accedere alla schermata **Mostra traffico sul percorso** toccando l'area del traffico della scheda riepilogo percorso LIVE.

Tocca i pulsanti freccia destra e sinistra per passare da un problema di traffico all'altro, visualizzandone i dettagli. Le informazioni comprendono il tipo di problema, ad esempio lavori stradali, e la durata del ritardo causato dal problema.

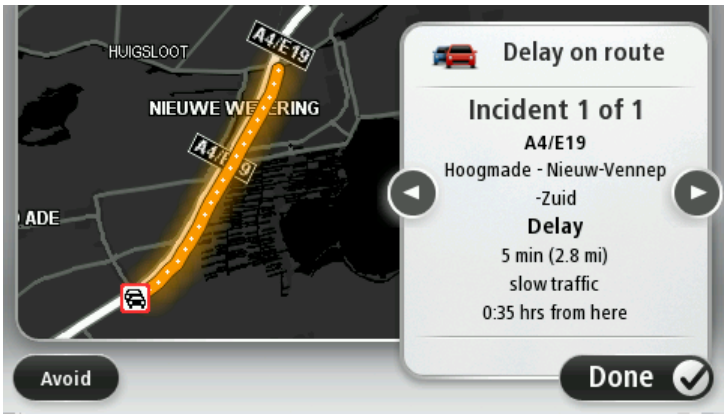

Puoi anche accedere ai dettagli su singoli problemi toccando **Visualizza mappa** nel Menu principale e quindi toccando il simbolo del problema di traffico.

Quando è visualizzato sulla mappa, un problema di traffico inizia con un'icona. In caso di coda, la direzione del problema di traffico va dall'icona all'altra estremità.

Controllo degli incidenti presenti nella propria zona

Visualizzare una panoramica della situazione del traffico nella propria zona utilizzando la mappa. Per trovare gli incidenti in zona e i relativi dettagli, procedere nel modo seguente:

1. Tocca la barra laterale Traffico, quindi **Opzioni** per aprire il menu Traffico.
2. Tocca **Visualizza mappa**.

   Viene visualizzata la schermata della panoramica della mappa.
3. Se la mappa non mostra la posizione, tocca il contrassegno per centrare la mappa sulla posizione corrente.

La mappa mostra i problemi di traffico nell'area.

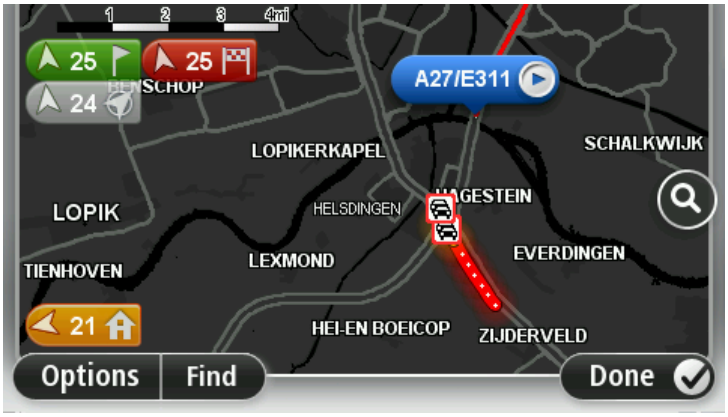

4. Tocca un incidente per visualizzare maggiori informazioni.

   Viene visualizzata una schermata contenente informazioni dettagliate sull'incidente selezionato. Per visualizzare le informazioni sugli incidenti in zona, usa le frecce sinistra e destra in fondo a questa schermata.

Modifica delle impostazioni Traffico

Usa il pulsante **Impostazioni Traffico** per scegliere le impostazioni delle informazioni sul traffico sul dispositivo di navigazione.

1. Tocca la barra laterale Traffico, quindi **Opzioni** per aprire il menu Traffico.
2. Tocca **Impostazioni traffico**.

3. Se utilizzi un ricevitore Traffico RDS-TMC, puoi selezionare l'impostazione **Eseguire la sintonizzazione manuale immettendo una frequenza.** Selezionando questa opzione, il pulsante **Sintonizza manualmente** viene mostrato nel menu Traffico. Tocca **Sintonizza manualmente** per inserire la frequenza di una determinata stazione radio che desideri utilizzare per le informazioni sul traffico RDS-TMC
4. Se viene trovato un percorso più rapido mentre sei alla guida, Traffico può ricalcolare il viaggio per includere tale percorso. Seleziona una delle seguenti opzioni, quindi tocca **Fatto**.
   - **Passa sempre a quel percorso**
   - **Chiedimi se desidero cambiare percorso**
   - **Non cambiare mai percorso**

Incidenti

Gli incidenti e gli avvisi sono visualizzati sulla mappa, nella visualizzazione di guida e sulla barra laterale Traffico.

Per maggiori informazioni su un incidente, tocca **Scorri mappa** nel menu principale. Tocca il simbolo incidente sulla mappa per visualizzare le relative informazioni. Per visualizzare le informazioni sugli incidenti in zona, usa le frecce sinistra e destra in fondo alla schermata.

Vi sono due tipi di incidenti e di segnali d'avviso:

- I simboli visualizzati in un quadrato rosso rappresentano i problemi di traffico. Il dispositivo di navigazione può ricalcolare il percorso per evitarli.
- I simboli visualizzati in un triangolo rosso sono legati alle condizioni atmosferiche. Il dispositivo non ricalcola il percorso per evitare questi avvisi.

Simboli degli incidenti:

	Incidente
	Lavori stradali
	Una o più corsie chiuse
	Strada chiusa
	Incidente
	Ingorgo

Simboli legati alle condizioni atmosferiche:

	Nebbia
	Pioggia
	Vento
	Ghiaccio
	Neve

Nota: il simbolo di problema di traffico evitato viene mostrato per ogni problema evitato utilizzando il servizio traffico.

Menu Traffico

Per aprire il menu Traffico, tocca la barra laterale Traffico nella Visualizzazione di guida, quindi tocca **Opzioni** o **Traffico** nel menu Servizi.

Sono disponibili i seguenti pulsanti:

 Minimizza ritardi dovuti al traffico	Tocca questo pulsante per ricalcolare il percorso sulla base delle informazioni sul traffico più recenti.
 Mostra traffico casa-lavoro	Tocca questo pulsante per calcolare il percorso più rapido dalla posizione della base al luogo di lavoro e viceversa.
 Mostra traffico sul percorso	Tocca questo pulsante per ottenere una panoramica dei problemi di traffico lungo il percorso. Tocca i pulsanti sinistro e destro per ottenere informazioni dettagliate su ciascun problema di traffico. Tocca **Ripianifica** per modificare il percorso ed evitare i problemi di traffico mostrati nella mappa.
 Visualizza mappa	Tocca questo pulsante per scorrere la mappa e visualizzare i problemi di traffico sulla mappa stessa.
 Cambia impostazioni traffico	Tocca questo pulsante per cambiare le impostazioni sul funzionamento del servizio Traffico sul dispositivo.
 Riproduci info sul traffico	Tocca questo pulsante per ascoltare le istruzioni vocali sui problemi di traffico presenti sul percorso. **Nota**: il dispositivo TomTom deve disporre di una voce sintetizzata installata per leggere informazioni ad alta voce.

Autovelox

Info su Autovelox

Nota: i Servizi LIVE non sono disponibili in tutti i Paesi o aree geografiche e, laddove lo sono, alcuni di essi non sono tuttavia disponibili. In alcuni casi, puoi usare i Servizi LIVE anche all'estero. Per maggiori informazioni sui servizi disponibili, visita il sito tomtom.com/services (vedi tomtom.com/services - http://www.tomtom.com/services).

Il servizio Autovelox ti avvisa sulla posizione dei prossimi autovelox sul percorso:

- Posizioni degli autovelox
- Posizioni dei punti critici per gli incidenti
- Posizioni degli autovelox mobili
- Posizioni dei tutor.
- posizioni degli autovelox per strade a pedaggio
- Posizioni delle telecamere semaforiche.

Nota: in Francia non vengono forniti avvisi per autovelox singoli o per altri tipi di telecamere. È possibile ricevere avvisi solo per le zone di pericolo. (pagina 109) Le zone di pericolo sono aree in cui possono essere presenti autovelox. È possibile segnalare o confermare la posizione delle zone di pericolo, ma non è possibile rimuoverla.

Zone di pericolo in Francia

Info sulle Zone di pericolo

Dal 3 gennaio 2012, in Francia è illegale ricevere avvisi sulla posizione degli autovelox fissi e mobili durante la guida. Per rispettare tale modifica apportata alla legge francese, tutte le posizioni di qualsiasi tipo di autovelox e dei dispositivi di sicurezza ora vengono segnalate come Zone di pericolo.

In Francia, il servizio TomTom Autovelox viene chiamato TomTom Zone di pericolo.

Nelle zone di pericolo possono essere presenti uno o più autovelox oppure una serie di altri pericoli per la guida:

- Non sono disponibili posizioni specifiche, ma quando ci si avvicina ad una zona di pericolo, viene visualizzata l'icona corrispondente.
- L'ampiezza della zona dipende dal tipo di strada presente nel tratto della posizione corrente e può essere di 300 m, 2000 m o 4000 m.
- La posizione di uno o più autovelox, se presenti, può corrispondere a qualsiasi punto all'interno della zona.
- Se sono presenti diversi autovelox vicini, è possibile che gli avvisi vengano uniti in una unica zona più ampia.

Importante: al di fuori del territorio francese, riceverai avvisi sulla presenza di autovelox. Nel territorio francese, riceverai avvisi sulle zone di pericolo. Quando superi il confine, il tipo di avviso che si riceve cambia.

Segnalazione di una zona di pericolo

Tocca questo pulsante per segnalare una zona di pericolo. Viene visualizzata una schermata di conferma. Tocca **Sì** per confermare la zona di pericolo. Sullo schermo viene visualizzata un'icona di **ringraziamento**. La posizione viene segnalata a TomTom e condivisa con gli altri utenti del servizio Zone di pericolo.

Impostazioni degli avvisi per le zone di pericoloone

Tali impostazioni ti consentono di controllare gli avvisi per le zone di pericolo e di modificare i suoni di avviso.

1. Tocca **Impostazioni** nel Menu principale.
2. Tocca **Servizi**.
3. Tocca **Avvisi di sicurezza**.
4. Tocca **Attiva**/**Disattiva avvisi** per attivare o disattivare gli Avvisi di sicurezza.
5. Tocca **Attiva**/**Disattiva pulsante segnalazione** per nascondere o mostrare il pulsante di segnalazione nella Visualizzazione di guida.
6. Tocca **Impostazioni avvisi** e seleziona se desideri ricevere avvisi quando ti avvicini a una zona di pericolo, quindi scegli il suono di avviso.

Avvisi autovelox

Per impostazioni predefinita, viene riprodotto un avviso audio per i tipi più comuni di autovelox. Per modificare l'avviso audio, tocca **Impostazioni avvisi** nel menu **Autovelox**.

Verrai avvisato della presenza di un autovelox in tre modi:

- Il dispositivo riproduce un suono di avviso.
- Il tipo di autovelox e la distanza dall'autovelox vengono mostrati nella Visualizzazione di guida. Anche il limite di velocità viene mostrato nella Visualizzazione di guida.
- La posizione dell'autovelox viene mostrata sulla mappa.

Nota: per gli autovelox sul controllo della velocità media, il dispositivo ti avvisa all'inizio e alla fine dell'area di controllo della velocità media.

Cambia le modalità degli avvisi

Impostazioni avvisi

Per cambiare le modalità in cui il dispositivo TomTom PRO fornisce avvisi sugli autovelox, tocca il pulsante **Impostazioni avvisi**.

Puoi quindi impostare la distanza a un autovelox prima di essere avvisato e il tipo di suono da riprodurre.

Ad esempio, per cambiare il suono riprodotto quando ti avvicini a un autovelox fisso, procedi nel modo seguente.

1. Tocca **Servizi** nel menu principale.
2. Tocca **Autovelox**.
3. Tocca **Impostazioni avvisi**.

   Viene visualizzato un elenco di tipi di autovelox. Un altoparlante viene visualizzato vicino ai tipi di autovelox per i quali è stato impostato un avviso.
4. Tocca **Autovelox fissi**.
5. Seleziona se desideri essere avvisato sempre o soltanto quando superi la velocità consentita. Seleziona **Mai** per disattivare gli avvisi.
6. Tocca il suono da utilizzare per l'avviso.
7. Tocca **Successivo**.

Il suono di avviso che hai selezionato viene ora impostato per gli autovelox fissi. Viene visualizzato il simbolo di un altoparlante accanto a **Autovelox fissi** nell'elenco dei tipi di autovelox.

Simboli di autovelox

Gli autovelox sono visualizzati nella Visualizzazione di guida sotto forma di simboli.

Quando ti avvicini a un autovelox, visualizzerai un simbolo che indica il tipo di autovelox e la distanza da esso. Viene riprodotto un avviso audio. Puoi modificare l'avviso audio (pagina 111) per gli autovelox oppure attivare/disattivare gli avvisi audio per ciascun autovelox.

Tocca il simbolo dell'autovelox per segnalare che l'autovelox non si trova più in quella posizione o per confermare che si trova ancora lì.

Nota: in Francia, per rispettare la legge locale, vengono segnalate solo le zone di pericolo (pagina 109). È possibile segnalare o confermare la posizione di una zona di pericolo, ma non è possibile rimuoverla.

Quando utilizzi il dispositivo per la prima volta, vengono riprodotti avvisi audio per i seguenti tipi di autovelox:

Autovelox fisso: questo tipo di autovelox controlla la velocità dei veicoli di passaggio ed è fisso in una posizione.

Autovelox mobile: questo tipo di autovelox controlla la velocità dei veicoli di passaggio e viene spostato in diverse posizioni.

Punto critico autovelox mobile: questo tipo di avviso indica le posizioni in cui vengono utilizzati di frequente gli autovelox mobili.

Telecamera semaforica: questo tipo di autovelox controlla la presenza di veicoli che violano le norme stradali ai semafori.

Controllo della velocità media: questi tipi di autovelox calcolano la velocità media tra due punti. Verrai avvisato all'inizio e alla fine dell'area di controllo della velocità media.

Zona di pericolo: questo tipo di avviso viene inviato solo in Francia, dove si ricevono segnalazioni solo per le zone di pericolo (pagina 109). Zone di pericolo include anche tutti gli altri tipi di avvisi.

Quando utilizzi il dispositivo per la prima volta, non vengono riprodotti avvisi audio per i seguenti tipi di autovelox:

Punto critico per gli incidenti

	Passaggio a livello incustodito
	Autovelox bidirezionale
	Autovelox per strade a pedaggio
	Autovelox su strade a traffico limitato
	Altro autovelox

Pulsante segnalazione

Per visualizzare il pulsante segnalazione nella Visualizzazione di guida, procedi nel modo seguente:

1. Tocca **Servizi** nel menu principale.
2. Tocca **Autovelox**.
3. Tocca **Attiva pulsante segnalazione**.
4. Tocca **Fatto**.

   Il pulsante di segnalazione si trova a sinistra della Visualizzazione di guida oppure, se stai già utilizzando il menu rapido, viene aggiunto ai pulsanti disponibili in questo menu.

Suggerimento: per nascondere il pulsante segnalazione, tocca **Disattiva pulsante segnalazione** nel menu Autovelox.

Segnalazione di un nuovo autovelox durante il viaggio

Per segnalare un autovelox durante la guida:

1. Tocca il pulsante segnalazione (pagina 113) nella Visualizzazione di guida o nel menu rapido per registrare la posizione dell'autovelox.
2. Conferma l'aggiunta di un autovelox.

   Visualizzerai un messaggio di ringraziamento per aver aggiunto l'autovelox.

Nota: è possibile segnalare o confermare la posizione delle zone di pericolo (pagina 109), ma non è possibile rimuoverla.

Segnalazione di un nuovo autovelox da casa

Non devi necessariamente trovarti nella posizione di un autovelox per segnalarne la nuova posizione. Per segnalare una nuova posizione di un autovelox da casa, procedi nel modo seguente.

1. Tocca **Servizi** nel Menu principale del dispositivo di navigazione.
2. Tocca **Autovelox**.
3. Tocca **Segnala autovelox**.
4. Seleziona il tipo di autovelox.
5. Utilizza il cursore per contrassegnare la posizione dell'autovelox sulla mappa, quindi tocca **Successivo**.
6. Tocca **Sì** per confermare la posizione dell'autovelox oppure tocca **No** per contrassegnare la posizione rispetto alla mappa.

   Visualizzerai un messaggio di ringraziamento per aver segnalato l'autovelox.

Nota: è possibile segnalare o confermare la posizione delle zone di pericolo (pagina 109), ma non è possibile rimuoverla.

Segnalazione di avvisi autovelox errati

Potresti ricevere un avviso per un autovelox non più esistente. Per segnalare un avviso autovelox errato, procedi nel modo seguente:

Nota: puoi segnalare un avviso autovelox errato esclusivamente quando ti trovi nella relativa posizione.

1. Dalla posizione dell'autovelox mancante, tocca **Segnala** nella visualizzazione di guida.

   Nota: questa operazione deve essere eseguita entro 20 secondi dalla ricezione dell'avviso per l'autovelox.

2. Tocca **Rimuovi**.

Nota: è possibile segnalare o confermare la posizione delle zone di pericolo (pagina 109), ma non è possibile rimuoverla.

Tipi di autovelox fissi segnalabili

Quando segnali la presenza di un autovelox dalla posizione base, puoi selezionare il tipo di autovelox da segnalare.

Questi sono i vari tipi di autovelox fissi:

- **Autovelox fisso**: questo tipo di autovelox controlla la velocità dei veicoli di passaggio ed è fisso un una posizione.
- **Autovelox mobile**: questo tipo di autovelox controlla la velocità dei veicoli di passaggio e viene spostato in diverse posizioni.
- **Telecamera semaforica**: questo tipo di autovelox controlla la presenza di veicoli che violano le norme stradali ai semafori.
- **Autovelox per strade a pedaggio**: questo tipo di autovelox monitora il traffico all'ingresso delle strade a pedaggio.
- **Altro autovelox**: tutti gli altri tipi di autovelox che non rientrano nelle precedenti categorie.

Avvisi relativi ai dispositivi per il controllo della velocità media

Puoi impostare se ricevere avvisi sulla presenza di autovelox all'inizio e alla fine dell'area di controllo della velocità media.

Tutti gli avvisi sono descritti di seguito:

	Avviso di inizio zona Avvicinandoti all'inizio della zona di controllo della velocità media, vedrai un avviso visivo nell'angolo sinistro superiore della visualizzazione di guida, con la distanza rispetto al dispositivo indicata sotto. Riceverai un avviso acustico. Vedrai anche una piccola icona sulla strada che mostra la posizione del dispositivo di controllo della velocità media all'inizio della zona.
	Avviso intermedio - tipo 1 Una volta arrivato nella zona di controllo della velocità, se non stai accelerando e hai già ricevuto un avviso di inizio zona, vedrai un avviso visivo nella visualizzazione di guida. Ciò ti ricorda che ti trovi ancora nella zona di controllo della velocità.
	Avviso intermedio - tipo 2 Una volta arrivato nella zona di controllo della velocità, se stai guidando a una velocità superiore a quella consentita e hai già ricevuto un avviso di inizio zona, nella Visualizzazione di guida vedrai un avviso visivo che indica la velocità massima consentita. Sentirai anche un segnale acustico a volume basso ma udibile. Questi avvisi hanno lo scopo di ricordarti di rallentare...

Avviso intermedio - tipo 3

Una volta arrivato nella zona di controllo della velocità, se stai guidando a una velocità superiore a quella consentita e non hai ricevuto un avviso di inizio zona, nella Visualizzazione di guida vedrai un avviso visivo che indica la velocità massima consentita. Riceverai anche un segnale acustico a volume alto.

Questi avvisi vengono emessi solo nel PRIMO punto intermedio per ricordarti di rallentare...

Avviso di fine zona

Avvicinandoti alla fine della zona di controllo della velocità media, vedrai un avviso visivo nell'angolo sinistro superiore della visualizzazione di guida, con la distanza rispetto al dispositivo indicata sotto. Riceverai un avviso acustico.

Vedrai anche una piccola icona sulla strada che mostra la posizione del dispositivo di controllo della velocità media alla fine della zona.

Menu Autovelox

Per aprire il menu Autovelox, tocca **Servizi** nel Menu principale, quindi **Autovelox**.

Segnala autovelox

Tocca questo pulsante per segnalare la posizione di un nuovo autovelox (pagina 114).

Impostazioni avvisi

Tocca questo pulsante per impostare gli avvisi (pagina 111) da ricevere e i suoni utilizzati per ciascun avviso.

Disattiva avvisi

Tocca questo pulsante per disattivare gli avvisi.

Attiva pulsante segnalazione

Tocca questo pulsante per attivare il pulsante di segnalazione (pagina 113). Il pulsante segnalazione viene visualizzato nella visualizzazione di guida o nel menu rapido.

Quando il pulsante segnalazione viene mostrato nella Visualizzazione di guida, il pulsante si trasforma in **Disattiva pulsante segnalazione**.

Meteo

Informazioni su Meteo

Nota: disponibile solo sui dispositivi LIVE.

Il servizio TomTom Meteo fornisce bollettini dettagliati e previsioni per i successivi cinque giorni per paesi e città. Le informazioni vengono fornite da stazioni meteo locali e vengono aggiornate ogni ora.

Nota: per ulteriori informazioni sui servizi disponibili, visita il sito tomtom.com/services (vedi tomtom.com/services - http://www.tomtom.com/services).

Richiesta di un bollettino meteo

Per richiedere un bollettino meteo per una determinata posizione, come la città di destinazione, procedi come segue:

1. Tocca **Servizi** nel menu principale.
2. Tocca **Meteo**.
3. Tocca **Meteo nelle vicinanze** oppure **Meteo vicino alla destinazione** per aprire direttamente il riepilogo meteo.
4. Tocca **Meteo vicino altra posizione** per scegliere la posizione, utilizzando ad esempio un indirizzo, la Base, un preferito o un PDI.

   Viene visualizzato un riepilogo del bollettino meteo per la posizione richiesta. Tocca un qualunque giorno della settimana per ottenere un bollettino meteo dettagliato.

Tipi di posizione

Puoi richiedere una previsione meteo per vari tipi di posizioni. Sono disponibili i seguenti tipi di posizioni:

 Base	Tocca questo pulsante per selezionare la posizione base.
 Preferito	Tocca questo pulsante per selezionare la posizione preferita.
 Indirizzo	Tocca questo pulsante per inserire un indirizzo.
 Destinazione recente	Tocca questo pulsante per selezionare una posizione in un elenco di destinazioni utilizzate di recente.
 Ricerca locale	Tocca questo pulsante per selezionare una posizione tramite la Ricerca locale con TomTom Places.
 Punto di interesse	Tocca questo pulsante per selezionare un nuovo punto di interesse (PDI).
 Mia posizione	Tocca questo pulsante per selezionare la posizione corrente.
 **Punto sulla mappa**	Tocca questo pulsante per selezionare un punto sulla mappa.
 Latitudine Longitudine	Tocca questo pulsante per inserire un riferimento di latitudine e longitudine sulla mappa.

 Indirizzo vocale	Tocca questo pulsante per immettere un indirizzo pronunciandolo.
 Posizione ultima sosta	Tocca questo pulsante per selezionare l'ultima posizione registrata.

MyTomTom

Informazioni su MyTomTom

MyTomTom aiuta a gestire contenuti e servizi del dispositivo di navigazione TomTom PRO, oltre a fornire accesso alla comunità TomTom. È possibile accedere a MyTomTom dal sito Web TomTom. È consigliabile collegare frequentemente il dispositivo di navigazione a MyTomTom, per assicurarti di disporre sempre degli ultimi aggiornamenti.

Suggerimento: per la connessione del dispositivo di navigazione a MyTomTom, è consigliabile utilizzare un collegamento Internet a banda larga.

Impostazione di MyTomTom

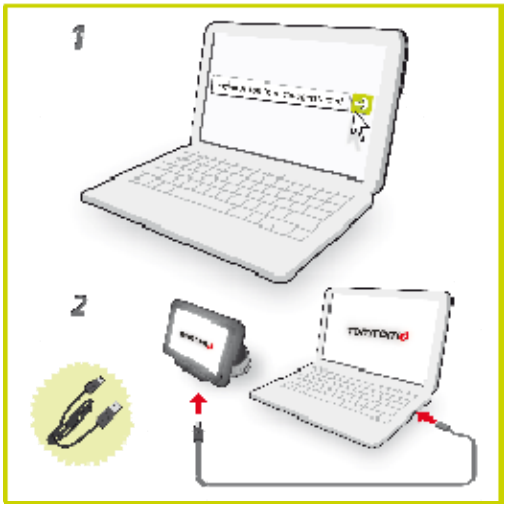

Per impostare MyTomTom, procedi come segue:

1. Connetti il computer a Internet.
2. Avvia un browser e vai all'indirizzo business.tomtom.com/getstarted (vedi business.tomtom.com/getstarted - http://business.tomtom.com/getstarted).
3. Fai clic su **Scarica ora**.

   Il browser scarica l'applicazione di supporto MyTomTom, che deve essere installata sul computer affinché il dispositivo possa essere connesso a MyTomTom. Se ricevi domande durante il download, segui le istruzioni sullo schermo.
4. Quando richiesto, connetti il dispositivo al computer tramite il cavo USB e il sostegno per parabrezza, quindi accendi il dispositivo.

Importante: collega il cavo USB direttamente a una porta USB del computer e non a un hub USB o a una porta USB sulla tastiera o sul monitor.

Dopo l'installazione dell'applicazione di supporto MyTomTom, potrai accedere a MyTomTom dall'area di notifica sul desktop.

Suggerimento: quando colleghi il dispositivo di navigazione al computer, MyTomTom ti informa sulla disponibilità di aggiornamenti per il tuo dispositivo.

Account MyTomTom

Per scaricare contenuti e servizi dal sito TomTom, è necessario un account MyTomTom. Puoi creare un account quando cominci a utilizzare MyTomTom.

Nota: se possiedi più di un dispositivo TomTom, dovrai creare un account distinto per ciascun dispositivo.

Uso di WORKsmart

Informazioni su WORKsmart

Non utilizzi ancora WORKsmart? Accedi al sito Web business.tomtom.com/protruck (http://www.business.tomtom.com/protruck) e scopri come WORKsmart può aiutare la tua azienda a ridurre i costi, aumentare la produttività e assistere i clienti nel modo migliore.

Un semplice aggiornamento ti consentirà di utilizzare il nostro servizio WEBFLEET online con il tuo TomTom PRO. Non è rivolto solo ai parchi veicoli di grandi dimensioni, ma può essere molto utile anche per gli autotrasportatori privati.

WORKsmart ti consente di risparmiare carburante, grazie ad Active Driver Feedback. Puoi ridurre l'uso di documenti cartacei e tenere un registro automatico online. Inoltre, puoi dimostrare che l'orario di lavoro da te stabilito è conforme alle disposizioni e mostrare i risultati delle tue prestazioni con semplici report.

Per poter utilizzare la gestione del parco veicoli WORKsmart, devi attivare la funzionalità WORKsmart connettendo il PRO al servizio online TomTom WEBFLEET. A tale scopo, è necessario aggiornare il dispositivo PRO. Contatta il tuo rivenditore TomTom Business Solutions.

Puoi connettere direttamente il TomTom PRO a TomTom WEBFLEET oppure puoi utilizzare TomTom LINK 3xx/510 installato nel veicolo.

Una volta attivato PRO, puoi selezionare il menu **WORK** (pagina 131) dal Menu principale e utilizzare l'intera gamma delle funzioni di WORKsmart.

Connessione a LINK e WEBFLEET

Le informazioni seguenti si applicano quando TomTom PRO è collegato a un TomTom LINK e WEBFLEET. Per connettere il TomTom PRO solo a WEBFLEET, consulta la sezione Connessione a WEBFLEET **(pagina 123)**.

In questo capitolo, troverai le informazioni necessarie per la connessione del PRO a TomTom WEBFLEET, tramite il dispositivo TomTom LINK installato nel veicolo.

1. Assicurati che LINK sia collegato all'alimentazione e che disponga di una connessione GPRS.

   Per informazioni dettagliate sull'installazione di TomTom LINK e il collegamento all'alimentazione del veicolo, fai riferimento alla Guida all'installazione di TomTom LINK.

2. Accendi il dispositivo PRO.
3. Tocca lo schermo per visualizzare il Menu principale.
4. Tocca **WORK**.

   Ti verrà richiesto di avviare il processo di attivazione.

5. Tocca **Sì**.

6. Tocca **Con LINK**.

   PRO cerca i dispositivi Bluetooth.

   Se il dispositivo PRO rileva più dispositivi Bluetooth, visualizzerà un elenco dei dispositivi disponibili. Continua al punto 7.

   Se il dispositivo PRO trova solo un LINK, continua al punto 8.

7. Seleziona il LINK dall'elenco.

   Il nome comincia con LINK, seguito dal numero seriale del tuo LINK o dal numero di targa del tuo veicolo. Puoi trovare il numero seriale all'esterno del LINK.

8. Inserisci il codice di attivazione, che puoi trovare nella conferma del contratto WEBFLEET.

9. Inserisci il numero di targa del veicolo.

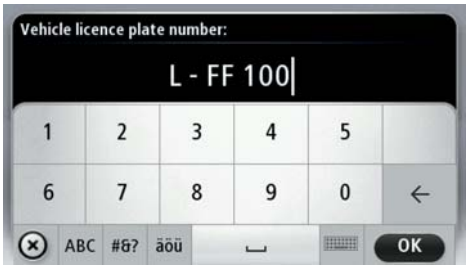

Se hai connesso correttamente i due dispositivi, riceverai un messaggio di benvenuto da WEBFLEET che conferma l'attivazione. In futuro, la connessione verrà stabilita automaticamente.

Per controllare lo stato della connessione (pagina 124) tra i due dispositivi, tocca **Impostazioni** nel menu **WORK** del dispositivo di navigazione, quindi tocca **Stato connessione**.

Connessione a WEBFLEET

Le informazioni seguenti si applicano quando desideri connettere TomTom PRO solo a WEBFLEET, senza utilizzare un TomTom LINK. Per connettere TomTom PRO a un LINK e WEBFLEET, consulta la sezione Connessione a LINK e WEBFLEET (pagina 122).

In questo capitolo, troverai le informazioni necessarie per la connessione di PRO esclusivamente a TomTom WEBFLEET.

1. Accendi il dispositivo PRO.
2. Tocca lo schermo per visualizzare il Menu principale.
3. Tocca **WORK**.

   Ti verrà richiesto di avviare il processo di attivazione.
4. Tocca **Sì**.
5. Tocca **Autonomo**.
6. Inserisci il codice di attivazione che puoi trovare nella conferma del contratto WEBFLEET.

   Se il dispositivo PRO trova più di un abbonamento a cui essere assegnato, mostrerà un elenco degli abbonamenti disponibili. Continua al punto 5.

   Se il dispositivo PRO trova solo un abbonamento, continua al passaggio 6.
7. Seleziona l'abbonamento dall'elenco.
8. Inserisci un nome per il dispositivo.

   Il dispositivo viene visualizzato con tale nome nell'applicazione online TomTom WEBFLEET.
9. Inserisci il numero di targa del veicolo.

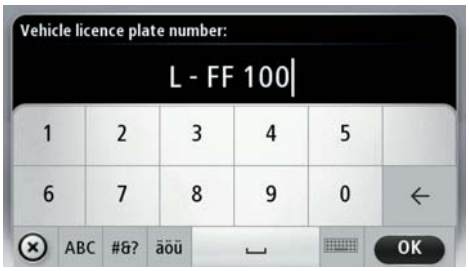

10. Quando viene richiesto di attivare il supporto di PRO per il dispositivo LINK specifico, tocca **Sì**

Se l'attivazione del dispositivo PRO è riuscita, riceverai un messaggio di benvenuto da WEBFLEET, a conferma dell'attivazione. In futuro, la connessione verrà stabilita automaticamente.

Per controllare lo stato della connessione (pagina 124) tra PRO e WEBFLEET, tocca **Impostazioni** nel menu **WORK** del dispositivo di navigazione, quindi tocca **Stato connessione**.

Stato connessione

Per vedere lo stato di connessione del dispositivo PRO, di LINK e di WEBFLEET, procedi come segue:

1. Tocca lo schermo per visualizzare il menu principale.
2. Tocca **WORK**.

3. Tocca **Stato connessione**.

Qui appare una breve descrizione dello stato della connessione:

- Connessione GSM
- Connessione GPRS
- Connessione a TomTom WEBFLEET
- Se Bluetooth è disabilitato e come abilitarlo.
- Se il LINK è scollegato e come ricollegarlo.
- Se ecoPLUS è collegato al LINK.
- Avanzamento della calibrazione del LINK per la registrazione degli eventi di guida.
- Se il LINK non è stato attivato e come attivarlo.

Nota: per l'attivazione del LINK è necessario il codice di attivazione indicato sulla lettera di conferma del contratto.

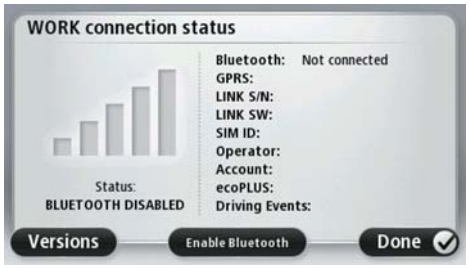

Visualizzazione di guida con gli elementi di WORKsmart

Visualizzazione di guida

All'avvio di TomTom PRO, viene mostrata la Visualizzazione di guida, insieme a informazioni dettagliate sulla posizione corrente.

Puoi scegliere la schermata visualizzata all'accensione del dispositivo toccando Impostazioni nel Menu principale e, quindi, toccando Impostazioni di avvio.

Puoi accedere in qualsiasi momento al Menu principale toccando il centro dello schermo.

1. Menu rapido contenente le icone di stato di WORK – è possibile attivarlo e disattivarlo nel menu Impostazioni.

   Alla prima attivazione del dispositivo di navigazione e di WEBFLEET, il menu rapido contiene i pulsanti **Ordine attivo** e **Cambia registro** o **Comunica orario lavoro**.

2. Icone di stato di WORK. Queste icone consentono di accedere rapidamente alle informazioni sugli ordini e sui rapporti. Di seguito sono descritte alcune icone di stato:

Stato dell'ordine – stato corrente dell'ordine quando sei in viaggio di lavoro o in orario di lavoro. Ogni stato ha un'icona diversa. Fai clic sull'icona per vedere l'ordine.

Inizio lavoro – indica che hai iniziato il lavoro. Questa icona è visualizzata solo se **Comunica orario lavoro** è attivo.

Pausa – indica che stai facendo una pausa. Questa icona appare solo se è attiva l'opzione **Comunica orario lavoro**.

Fine lavoro - indica che hai terminato il lavoro.

Viaggio privato - indica che stai facendo un viaggio privato. Questa icona appare solo quando è attiva l'opzione **Cambia modalità registro**.

Rilevamento disabilitato – se il rilevamento è disattivato, TomTom WEBFLEET non rileva la posizione del veicolo. Il rilevamento può essere disattivato quando sei in viaggio privato, quando fai una pausa o hai finito di lavorare. Quando il rilevamento è disabilitato, l'icona di stato appare in grigio.

3. Nuovi messaggi o ordini in arrivo. Tocca questa icona per visualizzare il più recente messaggio o ordine non letto.
4. Indicatore connessione – indica che il dispositivo di navigazione ha una connessione a WEBFLEET. Quando la connessione si interrompe, viene visualizzata una croce.

Acive Driver Feedback

Active Driver Feedback nella Visualizzazione di guida

TomTom PRO consente di migliorare il proprio stile di guida. La Visualizzazione di guida mostra avvisi in tempo reale per ricordare di guidare in modo più e sicuro, riducendo il consumo di carburante.

1. Vengono visualizzati i seguenti avvisi.*

Evento di guida: si sta guidando in modo pericoloso, ad esempio, effettuando una svolta a velocità troppo elevata o frenando troppo bruscamente.

Inattività: il veicolo è fermo con il motore accesso da oltre cinque minuti. La quantità di carburante sprecato viene visualizzata quando è maggiore di 0,1 l. La quantità di carburante sprecato viene visualizzata quando è maggiore di 0,1 gal.

2. Indicatori di efficienza del consumo di carburante**.

Uso efficiente del carburante: questa icona viene visualizzata quando si utilizza almeno il 10% in meno di carburante rispetto al valore medio per il veicolo.

Uso inefficiente del carburante: questa icona viene visualizzata quando si utilizza almeno il 10% in più di carburante rispetto al valore medio per il veicolo.

Queste icone indicano l'efficienza del consumo di carburante calcolata in base a un valore medio configurato dal fornitore.** Queste icone non vengono visualizzate, quando la barra di stato viene configurata per mostrare il consumo di carburante corrente (3) e medio (4).

3. Valore di consumo di carburante corrente.**
4. Il valore di consumo di carburante medio del viaggio corrente.**

Nota: i valori del consumo di carburante medio e corrente vengono visualizzati in rosso o in verde come gli indicatori di efficienza carburante illustrati in precedenza.

La vista ecoStatistics (pagina 129) mostra una panoramica dell'Active Driver Feedback (pagina 129) con informazioni dettagliate sulla sicurezza e l'efficienza del tuo stile di guida per ogni viaggio.

* Installazione di TomTom LINK richiesta.

** Installazione di TomTom ecoPLUS e LINK richiesta.

Active Driver Feedback

Quando il LINK viene installato nel veicolo, PRO raccoglie le informazioni sugli eventi di guida, come frenate brusche, curve ad alta velocità, il tempo in cui il veicolo resta fermo e il consumo di carburante**.

Durante la guida, si ricevono informazioni sugli eventi di guida nella Visualizzazione di guida. (pagina 128) Le informazioni dettagliate sulla sicurezza e l'efficienza vengono visualizzate nella pagina ecoStatistics:

1. Toccare la Visualizzazione di guida per visualizzare il Menu principale.
2. Toccare **WORK**.
3. Toccare **ecoStatistics**.
4. Selezionare la scheda **Ultimo viaggio**, **Oggi** o **Totale**.

   Per reimpostare i valori della scheda attiva su 0, toccare **Ripristina**.

La visualizzazione **ecoStatistics** mostra i seguenti dettagli per viaggio, giorno o totali:

- La distanza e il tempo di guida.
- Il numero di eventi di guida e la gravità media.
- Il consumo di carburante totale e il confronto con un valore di riferimento.

- Il tempo trascorso in sosta con il motore acceso per oltre cinque minuti e il carburante utilizzato.

* Le informazioni sul consumo di carburante sono disponibili soltanto se nel veicolo è installato un ecoPLUS. Per ulteriori informazioni su ecoPLUS, visitare il sito Web http://business.tomtom.com/ecoplus

Menu WORK

Info sul menu WORK

Per aprire il menu WORK, tocca lo schermo per far apparire il Menu principale, quindi tocca **WORK**.

- **Mostra ordini**: tocca questo pulsante per visualizzare l'elenco degli ordini.
- **Mostra messaggi** : tocca questo pulsante per visualizzare l'elenco dei messaggi.
- **Invia messaggio** : tocca questo pulsante per inviare messaggi di testo o di stato generale all'ufficio.
- **Comunica orario lavoro**:tocca questo pulsante per comunicare l'orario di inizio e fine lavoro e di inizio e fine pausa. Questa funzione è disponibile solo se attivata.
- **Cambia modalità registro**: tocca questo pulsante per passare da viaggio privato a viaggio di lavoro. Questa funzione è disponibile solo se attivata.
- **Cambia autista**: tocca questo pulsante per cambiare autista.
- **ecoStatistics**: tocca questo pulsante per visualizzare le informazioni dettagliate sulla sicurezza e l'efficienza dello stile di guida in base al viaggio, al giorno o generale.
- **Imposta contachilometri**: tocca questo pulsante per regolare il contachilometri affinché corrisponda a quello del veicolo.
- **Stato connessione**: tocca questo pulsante per visualizzare lo stato della connessione con l'ufficio.
- **Cambia veicolo**: tocca questo pulsante per cambiare il veicolo in cui viene utilizzato PRO.
- **Impostazioni**: tocca questo pulsante per configurare la fonte del segnale GPS, modificare le impostazioni dei messaggi e selezionare i suoni di avviso.

Impostazioni WORK

Nel menu **WORK** è presente un menu **Impostazioni**.

Utilizza il menu **Impostazioni** per eseguire le operazioni seguenti:

- Se utilizzi il dispositivo PRO insieme a un LINK, puoi scegliere di utilizzare il segnale GPS fornito dal dispositivo di navigazione TomTom o dal LINK.

Importante: accertati che l'origine del segnale GPS selezionata abbia una vista chiara del cielo. Questo è necessario per una buona ricezione GPS.

- Seleziona la lettura vocale automatica degli ordini in ingresso e dei messaggi WEBFLEET.
- Seleziona un segnale acustico per la guida pericolosa e i tempi di inattività.

Regola contachilometri

Quando usi il registro, devi sincronizzare il contachilometri sul dispositivo TomTom PRO con il contachilometri del veicolo.

1. Tocca lo schermo per visualizzare il menu principale.
2. Tocca **WORK**.
3. Tocca **Imposta contachilometri**.
4. Tocca i pulsanti per regolare il contachilometri in modo che corrisponda a quello del veicolo.

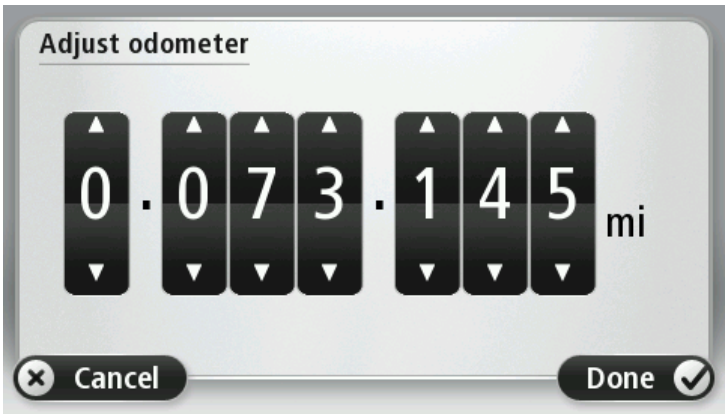

5. Tocca **Fatto** per salvare le modifiche.

Cambia veicolo

Le informazioni seguenti si applicano quando TomTom PRO 7xxx è connesso a un TomTom LINK.

Quando cambi veicolo devi collegarePRO al LINK (pagina 122) installato nel nuovo veicolo.

Importante: quando cambi veicolo, l'elenco di ordini e messaggi, tutte le informazioni relative ai rapporti e tutti i messaggi vengono eliminati.

1. Tocca lo schermo per visualizzare il menu principale.
2. Tocca **WORK**.
3. Tocca **Cambia veicolo**.

4. Seleziona il LINK al quale connettere PRO dall'elenco dei dispositivi Bluetooth.

   Immetti il codice di attivazione specificato nella conferma del contratto WEBFLEET e il numero di targa, quindi scegli il tipo di veicolo applicabile.

Ordini

Info sugli ordini

L'ufficio può inviare ordini di servizio, di consegne e di prelievo, che vengono memorizzati nel dispositivo TomTom PRO.

Puoi leggerli e gestirli in qualsiasi momento toccando **Mostra ordini** nel menu **WORK**.

Per richiamare l'ordine sul quale stai lavorando, tocca **Ordine attivo** nel **Menu rapido** o l'icona dell'ordine nella visualizzazione di guida.

Questi simboli mostrano il tipo e lo stato degli elementi contenuti nell'elenco degli ordini:

Nuovo ordine di servizio

Ordine di servizio in corso

Ordine di servizio sospeso

Ordine di servizio completato

Ordine di servizio annullato o rifiutato

Nuovi ordini di consegna o prelievo

Lavorare sugli ordini

Tocca il pulsante per il nuovo ordine nella visualizzazione di guida per visualizzare il più recente ordine non letto.

Per visualizzare l'elenco completo degli ordini, procedi come segue:

1. Tocca lo schermo per visualizzare il menu principale.
2. Tocca **WORK**.
3. Tocca **Mostra ordini**.
4. Seleziona un ordine dall'elenco. Per far leggere ad alta voce l'ordine al dispositivo PRO, tocca **Opzioni**, quindi **Leggi ordine ad alta voce**.
5. Per lavorare su questo ordine, tocca **Accetto**. Per rifiutare l'ordine, tocca **Opzioni**, quindi **Rifiuta ordine**. Puoi inserire un motivo per il rifiuto.

Se hai accettato di lavorare sull'ordine, ti verrà richiesto di iniziare l'ordine. Se l'ordine contiene i dati della destinazione, ti verrà chiesto di iniziare la navigazione.

Non appena dai inizio all'ordine, puoi segnalare la tua attività corrente. Per aprire l'ordine sul quale stai lavorando, tocca il pulsante del menu rapido nella visualizzazione di guida, quindi tocca **Ordine attivo**, oppure tocca l'icona dell'ordine nella visualizzazione di guida. Nella vista dell'ordine sono mostrati il passaggio corrente e il successivo, nonché un estratto dei dettagli dell'ordine.

Per registrare l'attività successiva, tocca **Inizia passaggio successivo**.

Per leggere l'ordine completo, comprese l'ora di arrivo prevista e la destinazione, tocca **Dettagli**.

Per inviare un messaggio all'ufficio, per ripetere il passaggio precedente o per visualizzare la cronologia dell'ordine corrente, tocca **Opzioni**.

Sospensione e modifica degli ordini

Puoi sospendere l'ordine su cui stai lavorando in qualsiasi momento.

1. Dall'elenco degli ordini, selezionane uno.

2. Tocca **Opzioni**.

3. Tocca **Sospendi**.

Passaggio a un altro ordine

Puoi passare a un altro ordine anche se non hai completato l'ordine su cui stai lavorando.

1. Dall'elenco degli ordini, selezionane uno su cui desideri lavorare.
2. Ti verrà chiesto di sospendere l'ordine corrente e di iniziare a lavorare su quello nuovo.

Puoi continuare a lavorare sull'ordine sospeso in qualunque momento. Per fare ciò, seleziona l'ordine sospeso dall'elenco e tocca **Riprendi**.

Annullamento degli ordini

Puoi annullare un ordine in qualsiasi momento.

1. Per annullare un ordine, seleziona l'ordine dall'elenco di ordini e messaggi.
2. Tocca **Opzioni**.
3. Tocca **Annulla**.

Devi inserire il motivo per l'annullamento dell'ordine.

Percorsi predefiniti via etere

Informazioni sui percorsi predefiniti

Un percorso è una parte di un ordine (pagina 134). I percorsi predefiniti sono pianificati precedentemente per attraversare punti di passaggio specifici, anziché essere pianificati automaticamente dal dispositivo. Oltre agli ordini con un'unica destinazione puoi anche ricevere itinerari pre-ordinati che includono un percorso predefinito con più punti di passaggio sul tuo dispositivo TomTom PRO. Questo capitolo spiega come ignorare i punti di passaggio di un itinerario pre-ordinato.

Dopo aver toccato **Sì** per avviare la navigazione di un itinerario pre-ordinato, il riepilogo percorso ti consente di visualizzare il percorso sulla mappa. Viene visualizzata la destinazione, la durata totale del viaggio, la distanza complessiva del viaggio e il numero di punti di passaggio presenti sul tuo itinerario.

Tocca **Fatto** per avviare la navigazione. Nella Visualizzazione di guida è presente un'icona che indica il primo punto di passaggio presente nell'elenco dei punti di passaggio del tuo itinerario.

Quando superi un punto di passaggio, l'icona del punto di passaggio presente nella Visualizzazione di guida lampeggia e viene emesso un suono di notifica. Puoi disattivare questi avvisi (pagina 141).

Dopo aver superato un punto di passaggio, nella Visualizzazione di guida viene visualizzato il numero del punto di passaggio successivo.

Nota: nella Visualizzazione di guida viene mostrato l'orario di arrivo previsto alla destinazione finale e non al punto di passaggio successivo.

Come ignorare i punti di passaggio nell'elenco

Puoi accedere all'elenco dei punti di passaggio dell'itinerario pre-ordinato e ignorare i singoli punti di passaggio.

Per navigare utilizzando un punto di passaggio specifico, segui questa procedura:

1. Tocca l'icona del punto di passaggio presente nella Visualizzazione di guida per visualizzare l'elenco dei punti di passaggio, di partenza e di destinazione.

2. Seleziona un punto di passaggio dall'elenco.
3. Conferma di voler navigare verso il punto di passaggio selezionato.
4. Tocca **Sì**.

Il punto di passaggio successivo viene visualizzato sulla mappa con un numero blu.

5. Tocca **Fatto**.

I punti di passaggio che sono stati superati o ignorati vengono visualizzati in grigio e rimangono nell'elenco come riferimento o per poter essere utilizzati successivamente. Puoi selezionare i punti di passaggio visualizzati in grigio presenti nell'elenco e la destinazione successiva in qualsiasi momento. Quando selezioni un punto di passaggio grigio, tutti i punti di passaggio seguenti presenti nell'elenco diventano di nuovo attivi e vengono inclusi nell'itinerario.

Come ignorare i punti di passaggio utilizzando la mappa

Se preferisci selezionare un punto di interesse sulla mappa come destinazione successiva, segui questa procedura:

1. Tocca l'icona del punto di passaggio nella Visualizzazione di guida per visualizzare l'elenco dei punti di passaggio.
2. Tocca **Mappa** per visualizzare il percorso e i punti di passaggio sulla mappa.

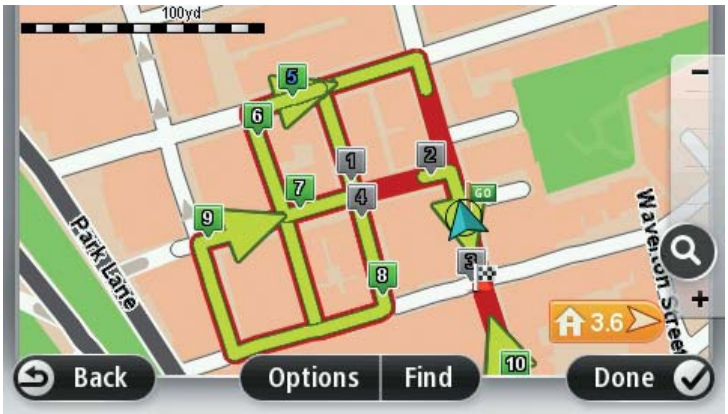

3. Tocca la mappa per selezionare un punto di passaggio.

   La posizione toccata sulla mappa viene contrassegnata con una bandierina.

Suggerimento: questa posizione non deve corrispondere necessariamente a uno dei punti di passaggio già presenti sul tuo itinerario.

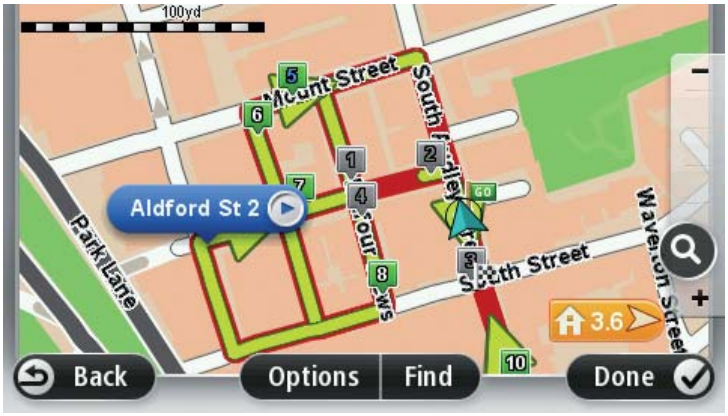

4. Tocca il pulsante nel fumetto del nome della via.
5. Tocca **Naviga fino al punto di passaggio più vicino** per navigare verso il punto di passaggio presente nell'elenco più vicino alla posizione selezionata.

6. Conferma di voler navigare verso il punto di passaggio visualizzato.
7. Tocca **Sì** per confermare il punto di passaggio più vicino.

Il punto di passaggio successivo viene visualizzato sulla mappa con un numero blu.

8. Tocca **Fatto**.

La navigazione verso il punto di passaggio viene avviata.

Come modificare le impostazioni delle notifiche quando vengono superati i punti di passaggio

Se desideri attivare o disattivare le notifiche quando superi un punto di passaggio, segui questa procedura:

1. Tocca lo schermo per visualizzare il Menu principale.
2. Tocca **WORK**.
3. Tocca **Impostazioni**.
4. Tocca **Impostazioni messaggio**.
5. Seleziona o deseleziona la casella dell'impostazione **Notifica quando viene superato un punto di passaggio** .
6. Tocca **Fatto**.

Comunicazione con l'ufficio

Info sui messaggi

L'ufficio può inviarti messaggi di testo che vengono memorizzati nel dispositivo TomTom PRO. Puoi leggerli in qualsiasi momento toccando **Mostra messaggi** nel menu **WORK**.

Questi simboli mostrano il tipo e lo stato degli elementi contenuti nell'elenco dei messaggi e nell'elenco degli ordini:

Nuovo messaggio di testo

Messaggio di testo che è stato letto

Gestione dei messaggi

Tocca il pulsante per i nuovi messaggi nella visualizzazione di guida per visualizzare il messaggio più recente.

Per visualizzare l'elenco completo dei messaggi, procedi come segue:

1. Tocca lo schermo per visualizzare il menu principale.
2. Tocca **WORK**.
3. Tocca **Mostra messaggi**.
4. Seleziona un messaggio dall'elenco. Per far PROleggere ad alta voce l'ordine al dispositivo, tocca **Opzioni**, quindi **Leggi ordine ad alta voce**.

5. Per rispondere al messaggio, tocca **Opzioni**, quindi **Rispondi al messaggio**.

Chiama contatto

Gli ordini possono contenere un nome di contatto e un numero di telefono. Puoi chiamare questo numero di telefono dal tuo TomTom PRO.

Nota: per usare la funzione **Chiama contatto** è necessario disporre di un telefono cellulare Bluetooth® compatibile con il dispositivo PRO

1. Tocca lo schermo per visualizzare il menu principale.
2. Tocca **WORK**.
3. Tocca **Mostra ordini**.
4. Seleziona un ordine nell'elenco toccandolo.
5. Tocca **Opzioni**.

6. Tocca **Chiama**.

7. Tocca il contatto per selezionare il numero.

Invia messaggio di testo

Per inviare un messaggio di testo all'ufficio, procedi come indicato di seguito.

1. Tocca **Invia messaggio** nel menu **WORK**.
2. Tocca **Nuovo messaggio di testo**.

3. Inserisci il testo.

4. Per inviare il messaggio completo all'ufficio, tocca **OK**.

Invio di un messaggio predefinito

I messaggi predefiniti devono essere definiti dall'ufficio. Hai anche la possibilità di aggiungere informazioni a un messaggio predefinito.

1. Tocca **Invia messaggio** nel menu **WORK**.
2. Tocca un messaggio predefinito dall'elenco per selezionarlo.

3. Tocca **Invia** per inviare il messaggio direttamente all'ufficio. Per aggiungere informazioni, tocca **Modifica**, quindi invia il messaggio.

Comunicazione dell'orario di lavoro

Info sui rapporti relativi all'orario di lavoro

Puoi comunicare l'ora di inizio e fine lavoro, nonché il tempo trascorso in pausa.

A tale scopo, devi prima impostare il nome dell'autista (pagina 145).

ID autista

Per generare rapporti di orari di lavoro personalizzati, devi identificarti inserendo il tuo codice PIN.

Nota: usando TomTom WEBFLEET, l'ufficio può impostare la richiesta del codice PIN ogni volta che accendi TomTom PRO.

1. Tocca lo schermo per visualizzare il menu principale.
2. Tocca **WORK**.
3. Tocca **Cambia autista**.

4. Tocca il tuo nome nell'elenco degli autisti per selezionarlo.

5. Inserisci il tuo codice PIN a quattro cifre fornito dall'amministratore di WEBFLEET, quindi tocca **OK**.

Il codice PIN verrà memorizzato e utilizzato per tutti i rapporti fino alla successiva modifica.

Come compilare un rapporto sull'orario di lavoro

Per comunicare i tuoi tempi lavorativi a TomTom WEBFLEET, procedi come segue:

1. Tocca lo schermo per visualizzare il menu principale.
2. Tocca **WORK**.
3. Tocca **Comunica orario lavoro**.

4. Tocca il pulsante appropriato per modificare lo stato di lavoro.

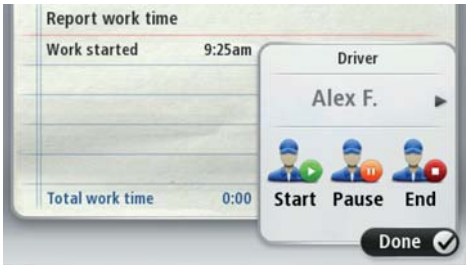

Puoi scegliere tra **Inizio**, **Pausa** e **Fine**. Quando tocchi **Inizio**, viene indicata l'ora di inizio lavoro. Per comunicare l'inizio di una pausa, tocca **Pausa**. Per riprendere il lavoro dopo una pausa, tocca di nuovo **Inizio**. Per comunicare la fine del lavoro, tocca **Fine**.

Nota: è disponibile l'opzione **Comunica orario lavoro** o **Cambia modalità registro**. Tali opzioni sono attivate dall'ufficio mediante TomTom WEBFLEET.

Accensione/spegnimento del dispositivo di navigazione

Quando accendi il dispositivo TomTom PRO, ti può venire chiesto di comunicare l'inizio del lavoro o la fine di una pausa. Ciò accade se l'ultimo stato comunicato prima dello spegnimento era **Fine** o **Pausa**.

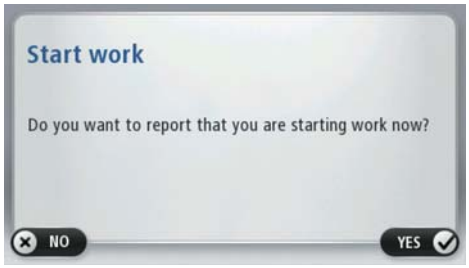

Quando spegni il dispositivo TomTom PRO senza aver specificato **Fine** o **Pausa**, il dispositivo mostra un menu con le opzioni **Fine**, **Pausa**, e **Start**. Hai quindi la possibilità di comunicare il tuo stato a WEBFLEET prima dello spegnimento.

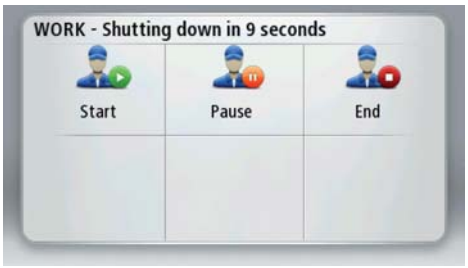

Nota: la funzionalità che richiede di **comunicare l'orario di lavoro** è attivata dall'ufficio mediante TomTom WEBFLEET.

Uso del registro

Cambia modalità registro

Con TomTom PRO puoi generare un registro dell'autista. Per usare questa funzionalità devi prima regolare il contachilometri (pagina 132). A tale scopo, tocca **Regola** nel registro.

Per modificare la modalità registro o il tipo di viaggio, procedi come segue:

1. Tocca lo schermo per visualizzare il menu principale.
2. Tocca **WORK**.
3. Tocca **Cambia modalità registro**.

Nota: è disponibile l'opzione **Comunica orario lavoro** o **Cambia modalità registro**. Tali opzioni sono attivate dall'ufficio mediante TomTom WEBFLEET.

4. Selezionare la modalità registro appropriata.

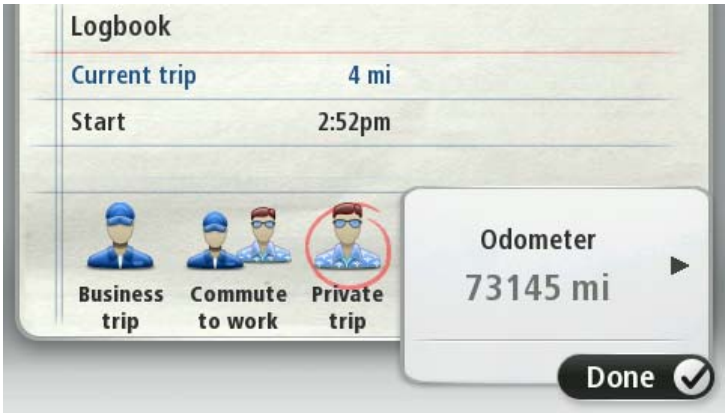

La modalità registro corrente è evidenziata da un cerchio rosso; sono inoltre visualizzate informazioni specifiche sul viaggio.

Considerazioni

Considerazioni

Questa sezione contiene considerazioni importanti sull'uso di TomTom PRO insieme a TomTom LINK e/o a TomTom WEBFLEET.

Mantenimento della connessione al LINK

Le informazioni seguenti si applicano all'utilizzo di TomTom PRO 7xxx connesso a un TomTom LINK.

Se utilizzi PRO insieme a un LINK, è necessario connettere i dispositivi per usufruire appieno delle funzionalità WORKsmart™aggiuntive.

I messaggi destinati all'ufficio vengono inviati soltanto quando PRO e il LINK sono connessi. In assenza di connessione tra i due dispositivi, i messaggi vengono memorizzati nel PRO.

Ad esempio, se modifichi la modalità registro da **Viaggio privato** a **Viaggio di lavoro** mentre i due dispositivi sono scollegati, l'ora di modifica del viaggio memorizzata nel registro corrisponderà all'ora di connessione dei dispositivi.

Mantenimento della connessione a WEBFLEET

Le informazioni seguenti si applicano all'utilizzo di TomTom PRO 9xxx connesso a TomTom WEBFLEET.

Se utilizzi il dispositivo PRO connesso a WEBFLEET, il dispositivo PRO deve mantenere la connessione al servizio WEBFLEET per di trarre pieno vantaggio dalle funzionalità WORKsmart ™ aggiuntive.

I messaggi vengono inviati all'ufficio solo se PRO è connesso a WEBFLEET. In assenza di connessione tra i due dispositivi, i messaggi vengono memorizzati nel dispositivo PRO.

Configurazione dall'ufficio

La configurazione dei messaggi di stato e la selezione tra **Cambia modalità registro** e **Comunica orario lavoro** può essere effettuata solo in ufficio.

Appendice

Informativa di sicurezza e avvisi importanti

Global Positioning System

Il Global Positioning System (GPS) è un sistema satellitare che fornisce informazioni sull'ora e sulla posizione in tutto il mondo. Il sistema GPS è controllato esclusivamente dal governo degli Stati Uniti d'America, unico responsabile della disponibilità e accuratezza dello stesso. Il funzionamento di questo dispositivo può essere influenzato da eventuali modifiche apportate alla disponibilità e alla precisione del GPS o da condizioni ambientali specifiche. TomTom non si assume alcuna responsabilità in merito alla disponibilità e all'accuratezza del GPS.

Utilizzare con cautela

L'uso di un prodotto TomTom durante la guida non esclude l'obbligo di guidare con la dovuta prudenza e attenzione.

Aerei e ospedali

L'uso di dispositivi dotati di antenna è vietato sulla maggior parte degli aerei, in molti ospedali e in molti altri luoghi. Non utilizzare il dispositivo all'interno di questi ambienti.

Uso dei dati da parte di TomTom

Per fornirti prodotti e servizi, TomTom necessita di utilizzare le tue informazioni personali. I prodotti e i servizi includono le mappe scaricabili, i Servizi LIVE e il supporto tecnico. TomTom aderisce alle leggi dell'Unione Europea e alle altre leggi locali sulla privacy. In base a queste leggi, TomTom utilizzerà le tue informazioni al solo scopo indicato e per la durata necessaria. TomTom proteggerà le tue informazioni da qualsiasi uso improprio. Se TomTom necessita di rilevare la tua posizione, ti verrà chiesta l'autorizzazione in anticipo e potrai negare tale autorizzazione in qualsiasi momento. Poiché la nostra documentazione per l'utente può fornire informazioni accurate solo al momento della pubblicazione, puoi trovare informazioni più recenti e dettagliate sul sito Web tomtom.com/privacy (vedi tomtom.com/privacy - http://www.tomtom.com/privacy).

Batteria

Questo prodotto usa una batteria agli ioni di litio.

Non utilizzare in ambienti umidi, bagnati e/o corrosivi. Non collocare, conservare o lasciare il prodotto in prossimità di una fonte di calore, in un ambiente con temperature elevate, alla luce diretta del sole, in un forno a microonde o in un contenitore pressurizzato, né esporlo a temperature superiori a 60 °C. La mancata osservanza di queste linee guida può provocare la perdita di acido, il surriscaldamento, l'esplosione o l'autocombustione della batteria con conseguenti lesioni e/o danni. Non forare, aprire o smontare la batteria. In caso di perdita della batteria e di contatto con i fluidi fuoriusciti, risciacqua accuratamente la parte e consulta immediatamente un medico. Per motivi di sicurezza e per prolungare la durata della batteria, la carica non deve essere effettuata a temperature basse (meno di 0 °C) o alte (oltre 45 °C).

Temperature: funzionamento standard: da 0 °C a 45 °C; breve periodo di inutilizzo: da -20 °C a 60 °C; periodo di inutilizzo prolungato: da -20 °C a 25 °C.

Attenzione: rischio di esplosione se la batteria viene sostituita con un tipo errato.

Non rimuovere o tentare di rimuovere la batteria non sostituibile dall'utente. In caso di problemi con la batteria, contatta l'Assistenza clienti TomTom.

LA BATTERIA CONTENUTA NEL PRODOTTO DEVE ESSERE RICICLATA O SMALTITA CORRETTAMENTE SECONDO LE LEGGI E LE REGOLAMENTAZIONI LOCALI E SEMPRE SEPARATAMENTE DAI RIFIUTI DOMESTICI. TALE COMPORTAMENTO CONTRIBUISCE ALLA PRESERVAZIONE DELL'AMBIENTE. UTILIZZA IL DISPOSITIVO TOMTOM SOLO CON IL CAVO DI ALIMENTAZIONE CC (CARICABATTERIA PER AUTO/CAVO DELLA BATTERIA) E L'ADATTATORE CA (CARICABATTERIA PER CASA) IN UNA BASE APPROVATA OPPURE CON IL CAVO USB IN DOTAZIONE PER COLLEGARE IL DISPOSITIVO AL COMPUTER PER LA RICARICA DELLA BATTERIA.

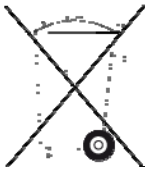

Se il dispositivo richiede un caricatore, utilizza quello in dotazione. Per i caricatori sostitutivi, vai su tomtom.com (vedi tomtom.com - http://www.tomtom.com) per ottenere informazioni sui caricatori idonei al tuo dispositivo.

L'indicazione della durata della batteria corrisponde alla durata massima. La durata massima della batteria si ottiene solo in specifiche condizioni atmosferiche. La durata massima della batteria si basa su un profilo di uso medio.

Per suggerimenti su come prolungare la durata della batteria, consulta la FAQ all'indirizzo tomtom.com/batterytips (vedi tomtom.com/batterytips - http://www.tomtom.com/batterytips).

Marchio CE

Questo dispositivo è conforme ai requisiti del marchio CE per utilizzi in zone residenziali, commerciali, veicolari o industriali leggere, nonché a tutte le clausole pertinenti della normativa rilevante nell'UE.

CE0168

Direttiva R&TTE

Con la presente, TomTom dichiara che i dispositivi di navigazione personale TomTom e i relativi accessori sono conformi ai requisiti essenziali e alle altre clausole pertinenti della Direttiva 1999/5/CE dell'UE. La dichiarazione di conformità può essere reperita qui: tomtom.com/legal (vedi tomtom.com/legal - http://www.tomtom.com/legal).

Conformità SAR (Specific Absorption Rate)

Il sistema di navigazione GPS è un ricetrasmettitore radio. Tale sistema è progettato e prodotto per non superare i limiti di esposizione alla radiofrequenza (RF) stabiliti dalla Federal Communications Commission del Governo degli Stati Uniti.

Le linee guida si basano su standard sviluppati da organizzazioni scientifiche indipendenti attraverso valutazioni periodiche e accurate di studi scientifici. Tali standard comprendono un margine di sicurezza sostanziale stabilito per garantire la sicurezza di qualsiasi individuo, indipendentemente da età e stato di salute. Lo standard di esposizione per auricolari wireless è basato su un'unità di misurazione nota come Specific Absorption Rate, o SAR. I test vengono eseguiti nelle posizioni e nei luoghi e stabiliti (ad esempio, a contatto con il corpo) come richiesto dalla FCC per ciascun modello d'uso.

Direttiva RAEE

Questo simbolo presente sul prodotto o sulla sua confezione indica che il prodotto non deve essere smaltito fra i rifiuti domestici. Conformemente alla direttiva europea 2002/96/EC per i rifiuti di apparecchiature elettriche ed elettroniche (RAEE), questo prodotto elettrico non deve essere smaltito fra i rifiuti di raccolta indifferenziata. Questo prodotto deve essere smaltito tramite restituzione al punto vendita o al punto di raccolta locale per il riciclaggio.

Pacemaker

I produttori di pacemaker raccomandano di mantenere una distanza minima di 15 cm tra un dispositivo wireless portatile e un pacemaker, al fine di evitare potenziali interferenze con il pacemaker. Tali raccomandazioni sono conformi alle ricerche indipendenti e alle disposizioni della Wireless Technology Research.

Linee guida per portatori di pacemaker

Mantenere SEMPRE il dispositivo a una distanza di minimo 15 cm dal pacemaker.

Non tenere il dispositivo nel taschino della giacca o della camicia.

Altri dispositivi medici

Consultare un medico o il produttore del dispositivo medico per stabilire se l'utilizzo del prodotto wireless può interferire con il dispositivo medico stesso.

Reti connesse

I dispositivi che contengono un modulo GSM sono destinati alla connessione alle seguenti reti:

GSM/GPRS 900/1800

Limiti di esposizione

Questo dispositivo è conforme ai limiti di esposizione alle radiazioni, definiti per un ambiente non controllato. Per evitare la possibilità di eccedere i limiti di esposizione alle radiofrequenze, le persone devono rimanere lontane dall'antenna, ad una distanza minima di 20 cm durante il normale funzionamento.

Questo documento

Nella preparazione di questo documento è stata posta estrema attenzione. A causa del continuo sviluppo dei prodotti, alcune informazioni potrebbero non essere del tutto aggiornate. Le informazioni di questo documento sono soggette a modifica senza previa notifica.

TomTom non si assume alcuna responsabilità in merito a errori tecnici, editoriali od omissioni ivi contenute, né per danni incidentali o conseguenti derivanti dal contenuto o dall'uso di questo documento. Questo documento contiene informazioni protette da copyright. È vietato fotocopiare o riprodurre qualsiasi parte del presente documento in qualsiasi forma senza il previo consenso scritto di TomTom N.V.

Nome modelli

4EN62, 4CS01, 4CS03, 4CQ02, 4CQ07, 4CQ01, 4KH00, 4KI00, 4KJ00, 4CR52, 4CR51, 4CR42, 4CR41, 4EN42, 4EN52, 4EV42, 4EV52, 4ER50, 4CT50

Avvisi per l'Australia, la Nuova Zelanda e il Sudafrica

C-tick

N14644

Questo prodotto è dotato di contrassegno C-tick a indicare la conformità alle normative australiane rilevanti.

Modelli applicabili: 4KH00, 4CR51

A-tick

N14644

Questo prodotto è dotato di contrassegno A-tick a indicare la conformità alle normative australiane rilevanti.

Modello applicabile: 4CR52

Avviso per l'Australia

L'utente deve spegnere il dispositivo in caso di sosta in aree con atmosfere potenzialmente esplosive quali distributori di benzina, depositi di materiali chimici e cantieri di demolizione.

Avviso per la Nuova Zelanda

Questo prodotto è dotato di codice fornitore Z1230 a indicare la conformità alle normative neozelandesi rilevanti.

Modelli applicabili: 4KH00, 4CR51, 4CR52

Assistenza clienti

Australia: 1300 135 604

Nuova Zelanda: 0800 450 973

Avviso per il Sudafrica

Modello applicabile: 4CR52

Modello applicabile: 4KH00

Copyright

Fonte dei dati
I dati mappa Whereis® sono un © 2012 di Telstra® Corporation Limited e dei suoi licenziatari,
Whereis® è un marchio registrato di Telstra® Corporation Limited, concesso in licenza.

Avvisi sul copyright

© 2012 TomTom. Tutti i diritti riservati. TomTom e il logo delle "due mani" sono marchi registrati di proprietà di TomTom N.V. o di una delle sue filiali. Accedi all'indirizzo tomtom.com/legal (vedi tomtom.com/legal - http://www.tomtom.com/legal) per la garanzia limitata e i contratti di licenza per l'utente finale applicabili a questo prodotto.

© 2012 TomTom. Tutti i diritti riservati. Questo materiale è proprietario e coperto da copyright e/o la protezione sui diritti di database e/o altri diritti sulla proprietà intellettuale di TomTom o dei suoi fornitori. L'utilizzo di questo materiale è soggetto ai termini di un contratto di licenza. Qualunque copia o divulgazione non autorizzata di questo materiale è perseguibile civilmente e penalmente.

Ordnance Survey © Crown Copyright - Numero licenza 100026920.
Data Source © 2012 TomTom
Tutti i diritti riservati.

SoundClear™ acoustic echo cancellation software © Acoustic Technologies Inc.

Nuance® è un marchio registrato di Nuance Communications, Inc. concesso in licenza per l'uso in questa guida.

Alcune immagini sono tratte dal NASA Earth Observatory.
Il NASA Earth Observatory fornisce una pubblicazione libera in Internet, dalla quale gli utenti possono ottenere nuove immagini satellitari e informazioni scientifiche sul pianeta Terra.
Si concentra sui cambiamenti climatici e ambientali della Terra: earthobservatory.nasa.gov (earthobservatory.nasa.gov - http://earthobservatory.nasa.gov)

Il software incluso in questo prodotto è protetto da copyright e ne viene autorizzato l'utilizzo secondo la licenza GPL. Una copia della licenza è disponibile nella sezione Licenza. Una volta spedito il prodotto, è possibile richiedere il relativo codice sorgente entro tre anni. Per ulteriori informazioni visita la pagina tomtom.com/gpl (tomtom.com/gpl - http://www.tomtom.com/gpl) o contatta il servizio di assistenza clienti TomTom più vicino dal sito tomtom.com/support (vedi tomtom.com - http://www.tomtom.com). Su richiesta, ti invieremo un CD con il codice sorgente corrispondente.

Linotype, Frutiger e Univers sono marchi di Linotype GmbH registrati presso l'U.S. Patent and Trademark Office e possono essere registrati in determinate giurisdizioni.
MHei è un marchio di The Monotype Corporation e può essere registrato in determinate giurisdizioni.