# TomTom GO CLASSIC Gebruikhandleiding

17.6

# Inhoud


**Welkom by navigasie met TomTom** 7

**Kenmerke** 8

Jou TomTom GO CLASSIC ..... 8

**Kom aan die gang** 9

Installeer in jou motor ..... 9
Posisionering van jou TomTom GO CLASSIC ..... 9
Skakel aan en af ..... 9
Veiligheidskennisgewing ..... 10
Opstelling ..... 10
GPS-ontvangs ..... 10
Versending van inligting na TomTom ..... 10
Geheuekaartgleuf ..... 11
Toestel begin nie ..... 11
Laai jou toestel ..... 11
Versorg jou TomTom GO CLASSIC ..... 12

**TomTom-dienste** 13

Meer oor TomTom-dienste ..... 13

**Verbind 'n slimfoon** 15

Hoekom sou ek 'n slimfoon met my toestel wou verbind? ..... 15
Verbind 'n slimfoon ..... 15
Diskonnektering van 'n slimfoon ..... 16
Herverbinding van 'n slimfoon ..... 16
Kan nie 'n verbinding kry nie ..... 16
Persoonlike-areanetwerke ..... 17

**WiFi-verbinding** 18

Meer oor Wi-Fi® ..... 18
Verbind met Wi-Fi ..... 18
Vergeet 'n WiFi-netwerk ..... 19
Meer oor bywerkings en nuwe items ..... 19
Installering van bywerkings en nuwe items ..... 20

**Wat's op die skerm** 22

Die kaartaansig ..... 22
Die leidingaansig ..... 24
Die roetebalk ..... 25
Afstande en die roetebalk ..... 26
Die kitskieslys ..... 27
Navigasieknoppies ..... 27
Kleiner knoppies en simbole ..... 29
Volumebeheer ..... 31
Gebruik gebare ..... 31
Verander die teks- en knoppiegrootte ..... 32

Herrangskik die Hoofkieslys se knoppies ..... 32

**Verkeer** **33**

Meer oor TomTom Traffic ..... 33
Meer oor RDS-TMC ..... 33
Bekyk verkeer op die kaart ..... 33
Bekyk verkeer op jou roete ..... 34
Verkeersinsidente ..... 35
"Jy nader 'n verkeersknoop"-waarskuwing ..... 36
Vermy 'n verkeersknoop op jou roete ..... 36
Kies 'n vinniger roete ..... 37
Gevorderde baanleiding ..... 37
Tyd-afhanklike spoedgrense ..... 38

**Kitssoek** **41**

Kies hoe gesoek moet word ..... 41
Gebruik kitssoek ..... 42
Meer oor soek ..... 42
Invoer van soekvoorwaardes ..... 42
Werk met soekresultate ..... 44
Meer oor poskodes ..... 45
Meer oor mapcodes ..... 46
Ikoonlys vir tipe PVB's ..... 46
Beplan 'n roete via kitssoek ..... 50
Hoe om bestemmings te voorspel ..... 50
Beplan 'n roete na 'n adres ..... 50
Beplan 'n roete na 'n stadskern ..... 53
Beplan 'n roete na 'n PVB ..... 55
Beplan via "soek aanlyn" 'n roete na 'n PVB ..... 57
Beplan 'n roete deur die kaart te gebruik ..... 59
Beplan 'n roete via My plekke ..... 60
Beplan 'n roete via koördinate ..... 62
Beplan 'n roete via 'n mapcode ..... 63
Beplan 'n roete vooruit ..... 64
Vind 'n parkeerterrein ..... 65
Vind 'n vulstasie ..... 67

**Stapsgewyse soektog** **71**

Kies hoe gesoek moet word ..... 71
Gebruik van stapsgewyse soektog ..... 71
Meer oor soek ..... 71
Invoer van soekvoorwaardes ..... 72
Om met soekresultate te werk ..... 73
Meer oor poskodes ..... 74
Ikoonlys vir tipe PVB's ..... 74
Beplan 'n roete via stapsgewyse soektog ..... 78
Hoe om bestemmings te voorspel ..... 78
Beplan 'n roete na 'n adres ..... 79

Beplan 'n roete na 'n PVB ..... 80
Beplan 'n roete na 'n stadskern ..... 82
Beplan via "soek aanlyn" 'n roete na 'n PVB ..... 84
Beplan 'n roete deur die kaart te gebruik ..... 86
Beplan 'n roete via My plekke ..... 87
Beplan 'n roete via koördinate deur stapsgewyse soektog te gebruik ..... 89
Beplan 'n roete vooruit ..... 90
Vind 'n parkeerterrein ..... 91
Vind 'n vulstasie ..... 93

**Verander jou roete** **97**

Die "Huidige roete"-kieslys ..... 97
Vermy 'n geblokkeerde pad ..... 99
Vermy deel van 'n roete ..... 100
Vind 'n alternatiewe roete ..... 100
Tipes roetes ..... 101
Vermy sekere aspekte langs 'n roete ..... 101
Vermy 'n insident of kenmerk eie aan 'n roete deur die roetebalk te gebruik ..... 102
Voeg 'n stilhouplek by jou roete uit die "Huidige roete"-kieslys ..... 102
Voeg 'n stilhouplek via die kaart by jou roete ..... 103
Skrap 'n stilhouplek uit jou roete ..... 103
Slaan die volgende stilhouplek op jou roete oor ..... 103
Herrangskik stilhouplekke op 'n roete ..... 103

**My roetes** **104**

Meer oor My roetes ..... 104
Meer oor GPX- en ITN-lêers ..... 105
Stoor 'n roete ..... 105
Navigeer via 'n gestoorde roete ..... 106
Navigeer na 'n stilhouplek op 'n gestoorde roete ..... 107
Voeg 'n stilhouplek by 'n gestoorde roete via die kaart ..... 109
Neem 'n "track" op ..... 109
Navigeer via 'n "track" ..... 110
Skrap 'n roete of 'n "track" uit My roetes ..... 110
Voer "tracks" na 'n geheuekaart uit ..... 111
Voer roetes en "tracks" vanaf 'n geheuekaart in ..... 111

**Map Share** **112**

Meer oor Map Share ..... 112
Skep 'n nuwe kaartveranderingsverslag ..... 112
Skep 'n kaartveranderingsverslag vanaf 'n gemerkte ligging ..... 113
Tipes kaartveranderings ..... 114

**Spoedkameras** **116**

Meer oor TomTom-spoedkameras ..... 116
Oorsteek van 'n grens na 'n ander gebied of land ..... 116
Spoedkameras ..... 116
Verander die manier waarop jy gewaarsku word ..... 118
Rapporteer 'n nuwe spoedkamera ..... 118
Bevestig of verwyder 'n mobiele spoedkamera ..... 119
Werk liggings vir kameras en gevare by ..... 119

**Gevaarsones** **120**

Meer oor gevaarsones en risiko-sones ..... 120
Oorsteek van 'n grens na 'n ander gebied of land ..... 120
Waarskuwings teen gevaarsones en risiko-sones ..... 120
Verander die manier waarop jy gewaarsku word ..... 121
Rapporteer 'n risiko-sone ..... 121
Werk liggings vir gevaarsones en risiko-sones by ..... 122

**My plekke** **123**

Meer oor My plekke ..... 123
Stel jou huisligging en werkplek in ..... 123
Verander jou huisligging ..... 124
Voeg 'n ligging uit My plekke by ..... 125
Voeg 'n ligging by My plekke vanaf die kaart ..... 125
Voeg 'n ligging tot My plekke by deur soek te gebruik ..... 126
Voeg 'n ligging tot My plekke by deur te merk ..... 126
Skrap 'n onlangse bestemming uit My plekke ..... 126
Skrap 'n ligging uit My plekke ..... 126
Gebruik van PVB-lyste komende van die gemeenskap ..... 127

**Instellings** **131**

Voorkoms ..... 131
Aansig ..... 131
Roetebalk ..... 132
Leidingaansig ..... 133
Outo-zoem ..... 133
Voorskou van snelwegafritte ..... 133
Roetebeplanning ..... 134
Bluetooth ..... 135
Wi-Fi ..... 135
Bywerkings en nuwe items ..... 136
Kaarte ..... 137
Klanke en waarskuwings ..... 137
Stemme ..... 138

Taal en eenhede ..... 140
Stelsel ..... 140
Hulp ..... 142

**Om hulp te kry** **143**

Hulp ..... 143

**Produksertifisering** **144**

Vind inligting oor produksertifisering op jou toestel ..... 144

**Gebruik van TomTom MyDrive Connect** **145**

Meer oor TomTom MyDrive Connect ..... 145
Opstelling van TomTom MyDrive Connect ..... 145
Verbind met die internet via TomTom MyDrive Connect ..... 145

**TomTom-rekening** **147**

**Bylaag** **148**

**Kopieregkennisgewings** **153**

# Welkom by navigasie met TomTom

Hierdie gebruikhandleiding verduidelik alles wat jy van jou nuwe TomTom GO CLASSIC moet weet.

Om meer te wete te kom oor hoe om te begin en jou toestel in jou voertuig te installeer, beveel ons aan dat jy die hoofstuk Kom aan die gang lees.

Daarna sal jy waarskynlik met TomTom-dienste wil verbind en jy kan alles hieroor in die hoofstuk TomTom-dienste lees. Om jou te help om verkeersvertragings te vermy en vinniger by jou bestemming te kom, kan jy TomTom-dienste gebruik selfs op daardie roetes waarlangs jy elke dag ry.

Sodra jy jou nuwe TomTom GO 'n bietjie verken het, stel 'n Wi-Fi®-verbinding op en kyk of enige nuwe bywerkings beskikbaar is vir installasie. Ons verbeter ons kaarte en sagteware deurentyd. Gaan kyk dus gereeld vir bywerkings.

In Kitssoek en Stapsgewyse soektog kan jy meer te wete kom oor hoe jy na adresse, plekke van belang en kontakte kan soek. Beide maniere waarop gesoek kan word, lewer dieselfde resultate. Kies dus die manier waarmee jy die gemaklikste is.

Vir meer inligting oor wat jy op die toestel self sien, gaan na Wat's op die skerm.

Om jou eerste roete te beplan, gaan na Beplan 'n roete.

**Wenk**: Antwoorde op neulvrae (FAQs) kan ook bekom word deur tomtom.com/support te besoek. Kies jou produk se model uit die lys of tik 'n term in en doen 'n soektog.

Ons hoop jy geniet dit om oor jou nuwe TomTom GO te lees en, bowenal, om dit te gebruik!

# Kenmerke

## Jou TomTom GO CLASSIC

Hier is die vernaamste kenmerke van jou TomTom GO CLASSIC en kortpaaie na meer inligting.

**Bywerkings via Wi-Fi®**
Kry die jongste TomTom-kaarte en -sagteware vir jou TomTom GO CLASSIC met ingeboude Wi-Fi. Geen rekenaar nodig nie. Leer meer: Meer oor bywerkings en nuwe items

**Kaarte**
Ons reik nuwe kaarte seisoenaal uit – waarby veranderings aan paaie en hersiene spoedgrense ingesluit is. Kry hierdie bywerkings moeiteloos via Wi-Fi teen geen ekstra koste nie. Leer meer: Meer oor bywerkings en nuwe items

**TomTom Traffic**

Kry intelligente roetes wat jou help om verkeer intyds te vermy. Leer meer: Verkeer

**Slimfoonboodskappe**
Jou TomTom GO CLASSIC kan boodskappe hardop vanaf jou foon lees.

**Spoedkameras**

Gevorderde waarskuwings lig jou in oor naderende spoedkameras. Leer meer: Spoedkameras

**Belangrik**: Die spoedkameradiens is nie in alle lande beskikbaar nie. Byvoorbeeld, in Frankryk bied TomTom in plaas hiervan 'n gevaarsonediens aan, en in Switserland word spoedkameradienste glad nie toegelaat nie. In Duitsland is jy daarvoor verantwoordelik om die spoedkameradiens aan en af te skakel. Die kwessie rondom die wettigheid van die gebruik van spoedkameradienste in Duitsland en ander EU-lande is nie uniek nie. Jy gebruik dus hierdie diens op jou eie risiko. TomTom aanvaar geen aanspreeklikheid wat uit die gebruik van hierdie diens sou voortspruit nie.

# Kom aan die gang

## Installeer in jou motor

Gebruik die ingeslote hegstuk om jou TomTom GO CLASSIC in jou voertuig te installeer. Lees die instruksies oor die posisionering van jou toestel voordat jy jou TomTom GO installeer.

Om jou TomTom GO te installeer, doen die volgende:

1. Koppel die voorsiene USB-kabel aan die hegstuk. As die hegstuk 'n geïntegreerde deel van jou TomTom GO is, koppel die USB-kabel aan die toestel.

   **Let wel**: Gebruik SLEGS die USB-kabel wat saam met jou toestel TomTom GO voorsien is. Ander USB-kabels sal dalk nie werk nie.

2. Koppel die USB-kabel aan die USB-motorlaaier en prop dit by die kragbron op jou instrument-paneel in.
3. Kies die beste gladde plek op jou voorruit of syvenster om jou TomTom GO CLASSIC te monteer.

   **Wenk**: As die hegstuk by jou TomTom GO geïntegreer is, kan jy maklik die rotering van jou toestel verander. Laat glip die hegstuk van die TomTom GO deur van die duim-inkeep gebruik te maak. Draai die hegstuk om en glip die toestel terug totdat jy 'n klik hoor.

4. Maak seker dat beide die suigdop en jou motorvoorruit skoon en droog is.
5. Druk die suigdop van die hegstuk stewig teen die voorruit vas.
6. Draai die rubber greep naby die basis van die hegstuk in 'n kloksgewyse rigting totdat jy voel dit sluit.
7. As die hegstuk nie 'n integrale deel van jou TomTom GO uitmaak nie, plaas jou TomTom GO in die hegstuk en maak seker dat dit stewig klik.

Instrumentpaneeldokskywe is beskikbaar as deel van 'n reeks bykomstighede vir jou TomTom GO. Vir meer inligting, gaan na tomtom.com/accessories.

## Posisionering van jou TomTom GO CLASSIC

Dra sorg wanneer jy jou TomTom GO CLASSIC installeer. Die TomTom GO moenie enige van die volgende blokkeer of belemmer nie:

- Jou uitsig op die pad.
- Die kontroles in jou voertuig.
- Jou truspieëls.
- Die lugsakke.

Jy behoort die TomTom GO maklik te kan bereik sonder om oor te leun of te rek. In 'n motor kan jy jou TomTom GO aan die voorruit of enige syvenster heg of jy kan die instrumentpaneel-monteerskyf gebruik om die houer aan jou instrumentpaneel te heg.

## Skakel aan en af

### Skakel jou toestel aan

Druk die aan/af-knoppie totdat jou toestel begin. As die toestel af was, sien jy die kaartaansig. As jou toestel onaktief was, sien jy die laaste skerm waarna jy gekyk het.

**Skakel jou toestel oor na onaktiewe modus**

Om jou toestel na onaktiewe modus oor te skakel, druk die aan/af-knoppie en laat los dit dan.

Jy kan ook die aan/af-knoppie vir langer as 2 sekondes druk totdat jy die 'Onaktief'- en 'Skakel af'-knoppies sien. Kies **Onaktief** om die toestel na onaktiewe modus oor te skakel.

**Wenk**: Om jou navigasietoestel na onaktiewe modus oor te skakel wanneer die USB-kabel uitgeprop is of sodra dit uit die hegstuk gelig word, gaan na Battery-instellings in die Instellingskieslys.

**Skakel jou toestel heeltemal af**

Om jou toestel heeltemal af te skakel, kan jy een van die volgende doen:

- Jy kan die aan/af-knoppie vir langer as 2 sekondes druk totdat jy die 'Onaktief'- en 'Skakel af'-knoppies sien. Kies **Skakel af** om die toestel af te skakel. Kies die 'terug'-knoppie as jy nie die toestel wil afskakel nie.
- Druk en hou die aan/af-knoppie vir langer as 5 sekondes totdat die toestel afskakel.

## Veiligheidskennisgewing

Sommige navigasietoestelle bevat 'n GSM/GPRS-module wat steurend op elektriese toestelle soos hart-pasaangeërs, gehoortoestelle en lugvaarttoestelle kan inwerk.

Steurende inwerkings op hierdie toestelle kan jou of ander mense se gesondheid of lewe in gevaar stel.

As jou toestel 'n GSM/GPRS-module bevat, moenie dit naby onbeskermde elektriese eenhede gebruik of in areas waar die gebruik van selfone verbied word nie, soos in hospitale of op vliegtuie.

## Opstelling

**Let wel**: Die stem wat jy kies, sal vir alle teks op die skerm gebruik word. Jy kan altyd later die taal in Taal en eenhede in die **Instellings**-kieslys verander.

Wanneer jy jou TomTom GO CLASSIC die eerste keer aanskakel, moet jy 'n paar vrae beantwoord om dit op te stel. Beantwoord die vrae deur aan die skerm te raak.

## GPS-ontvangs

Wanneer jy jou TomTom GO CLASSIC die eerste keer begin, gaan dit dalk 'n paar minute benodig om jou posisie te bepaal. In die toekoms sal jou posisie baie vinniger gevind word.

Om goeie satellietontvangs te verseker, gebruik jou TomTom GO buitenshuis en sorg dat jy dit regop hou. Groot voorwerpe soos hoë geboue kan soms met die ontvangs inmeng.

**Belangrik**: QuickGPSfix bevat inligting oor satellietposisies wat jou TomTom GO help om jou posisie vinniger te vind. QuickGPSfix-inligting word afgelaai wanneer jou toestel ook al met die internet verbind is ongeag die metode wat gebruik word (Wi-Fi, GPRS, slimfoon of USB).

## Versending van inligting na TomTom

Wanneer jy die eerste keer navigeer of indien jy jou TomTom GO CLASSIC teruggelaai het, vra jou TomTom GO toestemming om sommige inligting oor jou gebruik van die navigasietoestel te versamel. Die inligting word op jou TomTom GO gestoor totdat ons dit terugwin. Ons gebruik dit anoniem om ons produkte en dienste te verbeter. As jy ons dienste gebruik, sal ons ook jou liggingsinligting gebruik om die dienste aan jou te lewer.

Jy kan te eniger tyd verander of jy hierdie inligting aan ons wil stuur deur die volgende te doen:

1. In die Hoofkieslys, kies die **Instellings**-knoppie.

2. Kies **Stelsel**.
3. Kies **Jou inligting en privaatheid**.
4. Kies die knoppie wat die versending van inligting aan- of afskakel.

**Let wel**: As jy kies om nie liggingsinligting aan ons te stuur nie, sal jy nie meer ons dienste ontvang nie. Dis omdat dienste die ligging van jou toestel aan TomTom moet stuur ten einde die verkeersinligting te ontvang wat verband hou met waar jy jouself tans bevind. Die einddatum van jou inskrywing bly dieselfde, selfs al stuur jy nie hierdie inligting aan ons nie.

Vir bygewerkte en volledige besonderhede gaan na tomtom.com/privacy.

## Geheuekaartgleuf

Onderaan of aan die kant van sommige TomTom-navigasietoestelle is daar 'n gleuf vir 'n geheue-kaart.

Voordat jy die geheuekaartgleuf gebruik, maak seker dat die jongste sagtewareweergawe op jou toestel geïnstalleer is deur **Bywerkings en nuwe items** in die Instellings-kieslys te kies.

Wanneer jou TomTom GO CLASSIC op datum is, kan jy 'n geheuekaart as ekstra bergingsruimte gebruik om afgelaaide kaarte te stoor of om roetes en "tracks" op jou toestel te stoor.

**Belangrik**: Roetes en "tracks" kan nie op dieselfde geheuekaart as kaarte gestoor word nie omdat 'n ander tipe geheuekaart-formatering gebruik word.

## Toestel begin nie

In seldsame gevalle sal jou TomTom GO CLASSIC-toestel dalk nie korrek begin nie of ophou om op jou tikke te reageer.

Maak eers seker dat die battery gelaai is. Om die battery te herlaai, koppel jou TomTom GO-toestel aan die motorlaaier. Dit kan 3 - 5 ure neem om die battery ten volle te laai, afhangende van die tipe toestel.

**Belangrik**: Moenie jou toestel via jou voertuig se eie USB-poort laai nie omdat dit nie sterk genoeg is nie.

As dit nie die probleem oplos nie, kan jy 'n teruglaai uitvoer. Om dit te doen, druk en hou die Aan/Af-knoppie in totdat jou TomTom GO opnuut begin.

## Laai jou toestel

Die battery in jou TomTom GO CLASSIC laai wanneer jy dit aan jou TomTom-voertuiglaaier, aan jou rekenaar of aan 'n USB-tuislaaier koppel.

**Belangrik**: Moenie jou toestel via jou voertuig se eie USB-poort laai nie omdat dit nie sterk genoeg is nie.

Jy word gewaarsku wanneer die battery se vlak laag of kritiek is. Jou verbinding met sommige TomTom-dienste word onderbreek wanneer die batteryvlak laag of kritiek is. Wanneer die battery leeg is, gaan jou TomTom GO oor in onaktiewe modus.

**Belangrik**: Op toestelmodelle TomTom START 42/52, TomTom START 40/50/60 en TomTom GO 51/61 word die skerm doelbewus verdof wanneer jy jou toestel aan jou rekenaar koppel. Die skerm sal ook verdof wanneer jy van 'n laaier gebruik maak wat nie deur TomTom verskaf word nie en wat nie genoeg krag verskaf om jou toestel te laai nie.

**Let wel**: Gebruik SLEGS die USB-kabel wat saam met jou TomTom GO voorsien is wanneer jy jou toestel laai. Ander USB-kabels sal dalk nie werk nie.

## Versorg jou TomTom GO CLASSIC

Dit is belangrik om jou toestel op te pas:

- Moet onder geen omstandighede jou toestel se omhulsel oopmaak nie. Só 'n handeling is nie net gevaarlik nie, dit kan ook daartoe aanleiding gee dat die waarborg nietig verklaar word.
- Gebruik 'n sagte lappie om jou toestel se skerm af te vee of droog te maak. Moenie enige vloeibare skoonmaakmiddels gebruik nie.

# TomTom-dienste

## Meer oor TomTom-dienste

**Tip**: To access settings and the status of your services quickly, select the menu bar at the top of the main menu. In portrait mode, you can also tap the icons down the right hand side.

'n TomTom GO verbind met TomTom-dienste op een van twee maniere, afhangende van die model:

- Met 'n permanente verbinding regstreeks vanaf jou TomTom GO. Hierdie navigasietoestelle word 'Altyd verbinde' toestelle genoem.
- Met 'n verbinding via jou slimfoon. Hierdie toestelle word 'Slimfoon verbinde' toestelle genoem.

Om TomTom-dienste op jou TomTom GO te kry, het jy die volgende items nodig:

- Enige TomTom GO.
- 'n Slimfoon met 'n dataplan vanaf 'n selfoondiensverskaffer.
- 'n TomTom-rekening.

Om TomTom-dienste te gebruik, beteken dat data deur jou foon via jou selfoondiensverskaffer versend en ontvang word.

**Belangrik:** Jy kan dalk addisionele koste op die hals haal wanneer jy die internet op jou foon gebruik, veral wanneer jy buite die gebied is wat deur jou dataplan gedek word. Vra jou selfoondiensverskaffer vir meer inligting.

**Let wel**: TomTom-dienste is nie op alle TomTom GO-navigasietoestelle beskikbaar nie.

**Let wel**: TomTom-dienste is nie in elke land of streek beskikbaar nie. Vir meer inligting oor beskikbare dienste in elke streek, gaan na tomtom.com/services.

### Traffic en Spoedkameras

TomTom-dienste gee jou intydse inligting oor verkeer en spoedkameras op jou roete.

Sodra jou toestel 'n internetverbinding het EN jy tot die inligting- en privaatheidsvergunnings ingestem het, begin jou toestel om verkeerinfo te ontvang sowel as bywerkings oor die ligging van vaste en mobiele spoedkameras.

Om meer inligting oor jou Traffic- en spoedkamera-inskrywings te sien, maak die Help-skerm oop en kies **Meer oor**.

Om die status van jou Traffic-verbinding te sien, kyk regs bo in die Hoofkieslys. As jou TomTom GO nie met Traffic verbind is nie, is daar 'n kruisie deur die Traffic-simbool.

# Verbind 'n slimfoon

## Hoekom sou ek 'n slimfoon met my toestel wou verbind?

As jy nie 'n altydverbinde toestel het nie, verbind jou slimfoon met jou TomTom GO CLASSIC sodat jy hierdie kenmerke kan gebruik:

- TomTom-dienste

  Ontvang intydse verkeerinligting, spoedkamera-bywerkings en TomTom MyDrive via jou foon se dataverbinding. Hierdie kenmerk gebruik ongeveer 7 MB se data per maand.

  **Let wel**: Slegs slimfoonverbinde toestelle. Altydverbinde toestelle ontvang dienste via GPRS.

- Slimfoonboodskappe

  SMS'e en boodskappe vanaf ander boodskap-apps op jou slimfoon verskyn op jou TomTom GO. Boodskappe kan hardop uitgelees word sodat jy jou oë op die pad kan hou.

## Verbind 'n slimfoon

Jy word gevra om jou slimfoon te verbind wanneer jy jou TomTom GO CLASSIC die eerste keer begin, of nadat jy jou TomTom GO teruggelaai het.

**Wenk**: Jy kan meer as een foon met jou TomTom GO verbind.

**Verbind jou foon deur slegs Bluetooth te gebruik**

As jy verbind deur slegs van Bluetooth gebruik te maak, sal die kenmerk vir slimfoonboodskappe nie beskikbaar wees nie.

1. Skakel Bluetooth op jou foon aan, en maak seker jou foon kan bespeur word.
2. Skakel die Persoonlike-areanetwerk (PAN) op jou foon aan.
3. Op jou toestel, maak die Hoofkieslys oop en kies **Instellings**.

4. Kies **Bluetooth**.
5. Kies **Voeg foon by**.
6. Kies die vraagteken regs onder op die skerm.
7. Kies **Wil nie die app gebruik nie? Volg hierdie instruksies**.
8. Op jou foon, gaan na Bluetooth-instellings. Wag totdat jou TomTom-toestel verskyn in die lys wat op jou foon gewys word. Tik daarop om dit af te paar.
9. Op jou toestel, kies **Paar af** om die afparingsversoek vanaf jou foon te aanvaar. As jy 'n iPhone-toestel het, moet jy ook die tweede afparingsversoek aanvaar.
10. Kies **Klaar**.

    Jou foon se oproepgeskiedenis en gereelde kontakte word op jou navigasietoestel ingevoer.

## Diskonnektering van 'n slimfoon

Jy kan jou foon op die volgende maniere diskonnekteer:

- Skakel Bluetooth op jou foon af.
- Skakel jou TomTom GO CLASSIC af of laai jou toestel terug.
- Kies **Bluetooth** in die instellingskieslys. Kies jou foon. Kies **Ontdoen afparing** om jou foon van jou toestel te diskonnekteer.
- Skrap jou toestel uit die lys van Bluetooth-afgepaarde toestelle as jy dit permanent wil verwyder.

**Wis afparingsgeskiedenis**

Om die afparingsgeskiedenis op jou toestel te wis, gaan na **Instellings**, dan na **Bluetooth** en skrap die vorige Bluetooth-afparings onder **Afgepaarde toestelle**.

Die afparingsgeskiedenis op jou foon kan onder die Bluetooth-instellings of in Android/iOS gewis word.

## Herverbinding van 'n slimfoon

Jou TomTom GO CLASSIC sal jou foon onthou en dit outomaties vind wanneer jou foon se Bluetooth aangeskakel is en die foon binne die reikwydte van jou navigasietoestel is.

Jou TomTom GO sinchroniseer weer eens jou oproepgeskiedenis en foonkontakte.

## Kan nie 'n verbinding kry nie

Om jou foon se verbindingstatus na te gaan, doen die volgende:

1. Kies **Bluetooth** in die **Instellings**-kieslys.
   Die kenmerke wat tans verbind is, word langs jou foon gelys.
2. As geen kenmerke gewys word nie, kies die foon waarmee jy wil verbind.
3. Maak seker alle wisselskakels is aangeskakel. So nie, kies die opsie wat jou die geleentheid bied om meer te wete te kom oor hoe om te verbind.

As jou TomTom GO CLASSIC nie met jou foon kan verbind nie, of as jy nie 'n internetverbinding het nie, gaan ook die volgende na:

- Jou foon word op jou TomTom GO gewys.
- Jou foon se Bluetooth is aangeskakel.
- Jou dataplan met jou selfoondiensverskaffer is aktief en jy kan toegang tot die internet op jou foon verkry.

## Persoonlike-areanetwerke

### Slegs slimfoonverbinde toestelle

Jou foon deel sy internetverbinding via die foon se Bluetooth®- en persoonlike-areanetwerk (PAN)-funksie.

Afhangende van jou foon se bedryfstelsel, kan hierdie netwerk, of PAN, as een van die volgende bekend staan:

- Persoonlike Aksiekol
- Tethering of Bluetooth Tethering
- Tether of Bluetooth Tether

Die PAN-funksie is waarskynlik reeds deel van jou foon se bedryfstelsel, of jy kan 'n app aflaai om 'n PAN te skep.

**Let wel**: Sommige selfoondiensverskaffers laat nie toe dat hulle gebruikers 'n PAN gebruik nie. As jou foon nie 'n PAN-funksie het nie, moet jy jou diensverskaffer vir meer inligting vra.

Verwys na jou foon se gebruikergids as jy sukkel om hierdie instellings te vind.

Vir verdere hulp, gaan na tomtom.com/connect.

# WiFi-verbinding

## Meer oor Wi-Fi®

'n WiFi-verbinding is die maklikste manier om jou kaarte, sagteware en die inhoud op jou toestel te bestuur.

Jou toestel kan via Wi-Fi bygewerk word sonder dat dit aan 'n rekenaar gekoppel hoef te word. Dit onthou voorheenverbinde WiFi-netwerke sodat jy jou toestel op datum kan hou wanneer jy binne die reikwydte van daardie netwerk is.

Voordat jy begin, maak seker dat jy toegang het tot 'n onbeperkte WiFi-netwerk, soos 'n persoonlike netwerk tuis. Neem kennis dat om bywerkings oor 'n openbare WiFi-netwerk (soos op 'n lughawe of in 'n hotel) af te laai, nie aanbeveel word nie omdat die bywerkings groot kan wees en die netwerkverbinding dalk nie stabiel is nie.

**Wenk**: As jy nie toegang tot 'n Wi-Fi-netwerk het nie of as jou Wi-Fi-netwerk stadig of onstabiel is, kan jy 'n USB-verbinding gebruik om bywerkings via TomTom MyDrive Connect op jou rekenaar te doen.

## Verbind met Wi-Fi

**Belangrik**: WiFi-verbindings waarvoor aanmelding verlang word, werk nie met TomTom GO CLASSIC nie. Hierdie soort WiFi-verbindings word dikwels in openbare plekke aangetref, soos in hotelle, winkels en restaurante.

Om met 'n WiFi-netwerk te verbind, doen die volgende:

1. Kies **Instellings** in die Hoofkieslys en kies dan **Wi-Fi**.

   Jy sien 'n oorsig van die WiFi-netwerke tot jou beskikking en gestoorde WiFi-netwerke wat tans buite bereik is.

   **Wenk**: Rol na onder om 'n lys te sien van gestoorde netwerke wat tans buite bereik is.

2. Kies die WiFi-netwerk waarmee jy wil verbind. As die netwerk beveilig is, tik die wagwoord in. As geen wagwoord verlang word nie, word jy oombliklik verbind.

   **Wenk**: Vir gevorderde opsies vir 'n WiFi-netwerk sien **Wi-Fi** in die Instellingskieslys.

3. Kies **Klaar**, en kies dan **Verbind**.

   Jou toestel mag dalk 'n rukkie neem om met die WiFi-netwerk te verbind. As dit te lank neem, gaan die identiteit en wagwoord na wat jy vir die WiFi-netwerk gebruik het.

   Sodra jou toestel suksesvol met die WiFi-netwerk verbind het, sien jy die status Verbind onder die WiFi-netwerk se naam.

   **Tip**: To access settings and the status of your services quickly, select the menu bar at the top of the main menu. In portrait mode, you can also tap the icons down the right hand side.

## Vergeet 'n WiFi-netwerk

Om 'n WiFi-netwerk in jou lys van beskikbare netwerke te vergeet, doen die volgende:

1. Kies **Instellings** in die Hoofkieslys en kies dan **Wi-Fi**.

   Jy sien 'n oorsig van die WiFi-netwerke tot jou beskikking en gestoorde WiFi-netwerke wat tans buite bereik is.

   **Wenk**: Rol na onder om 'n lys te sien van gestoorde netwerke wat tans buite bereik is.

2. Kies die WiFi-netwerk wat jy wil vergeet.
3. Kies **Wysig** en kies dan **Vergeet**.

   Jou toestel word van die WiFi-netwerk gediskonnekteer.

   **Let wel**: Die WiFi-netwerk verskyn steeds in die lys, maar jou foon sal nie outomaties daarmee verbind nie.

## Meer oor bywerkings en nuwe items

'n Rooi uitroepteken in die instellingsknoppie wys dat bywerkings of nuwe items beskikbaar is.

**Wenk**: Wanneer jy 'n nuwe kaart byvoeg, kan 'n aanbod om die stelselsagteware by te werk ook gemaak word.

Die volgende bywerkings of nuwe items kan aangebied word:

### Bywerkings van die stelselsagteware

'n **Stelselsagtewarebywerking** is 'n sagtewarebywerking vir die toestel self. Jy sien 'n verduideliking oor waarom die bywerking verlang word en watter kenmerke verander het of bygevoeg gaan word, indien enige.

As jy vir 'n ruk lank nie jou toestel gebruik het nie, kan jy gevra word om 'n verlangde sagtewarebywerking te installeer wanneer jy jou toestel weer gebruik. As jy nie die bywerking installeer nie, kan die volgende probleme opduik:

- Jou toestel kan nie oor enige bywerkings ingelig word nie en geen verdere bywerkings sal moontlik wees nie.
- Jou toestel kan nie die details van die verlangde sagtewarebywerking, soos grootte, weergawe, ens., wys nie.
- Jou toestel kan nie enige kaarte byvoeg of skrap nie.

### Kaartbywerkings

Wanneer 'n kaartbywerking aangebied word, installeer dit so gou as moontlik sodat jy altyd met die jongste kaart ry.

Die bestaande kaart word geskrap voordat die kaartbywerking geïnstalleer word. As jy 'n kaartbywerking kanselleer, sal jy nie meer die kaart op jou TomTom GO hê nie. As dit gebeur, gaan na **Kaarte** in die Instellingskieslys en laai die kaart weer af.

### Map Share-kaartbywerkings

Hierdie bywerkings word geskep vanuit veranderings wat deur ander TomTom-gebruikers gemaak en gedeel is en bevat die volgende veranderings of bywerkings:

- Spoedgrense
- Straatname
- Onlangs geblokkeerde en ongeblokkeerde paaie
- Verkeersrigtings
- Draaibeperkings

Vir meer inligting, sien Map Share.

### Spoedkamera-bywerkings

Wanneer 'n spoedkamerabywerking aangebied word, kan jy kies watter lande op jou kaart bygewerk moet word.

### Stemme

Nuwe stemme kan ook as 'n bywerking aangebied word.

## Installering van bywerkings en nuwe items

**Let wel**: As Wi-Fi nie beskikbaar is nie of nie stabiel is nie, sien jy instruksies oor hoe om bywerkings te kry deur van 'n USB-verbinding met jou rekenaar gebruik te maak.

**Wenk**: Wanneer jy bywerkings via Wi-Fi doen, beveel ons aan dat jy jou toestel deurentyd aan 'n kragtoevoer gekoppel hou.

**Wenk**: Druk die Aan/af-knoppie om die skerm af te skakel sodat die battery tydens die aflaai van 'n bywerking gespaar word.

Om bywerkings en nuwe items te kies en te installeer, doen die volgende:

1. Kies **Bywerkings en nuwe items**.

   Die **"Bywerkings en nuwe items"**-knoppie wys hoeveel nuwe bywerkings en items vir installering beskikbaar is.
2. Kies die items en bywerkings wat jy wil installeer. Die lys sluit items in wat jy in die TomTom-webwinkel gekoop het.

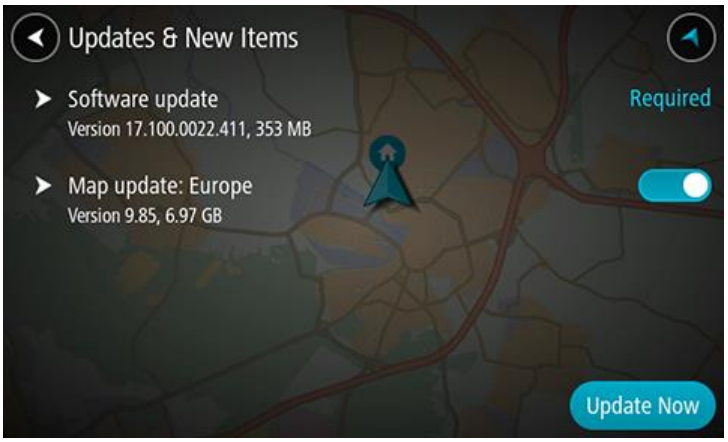


3. Meld aan by jou TomTom-rekening wanneer jy gevra word om dit te doen.

**Wenk**: Om aan te meld om bywerkings en nuwe items te gebruik, beteken ook dat jy aangemeld is om TomTom MyDrive dadelik te gebruik.

# Wat's op die skerm

## Die kaartaansig

Die kaartaansig word gewys wanneer jy geen beplande  roete het nie. Jou werklike ligging word gewys sodra jou TomTom GO CLASSIC jou GPS-ligging gevind het.

Jy kan die kaartaansig op dieselfde manier bekyk as waarop jy 'n tradisionele gedrukte kaart sou bekyk. Jy kan in die kaart rondbeweeg deur gebare te gebruik en zoem deur die zoem-knoppies te gebruik.

**Belangrik**: Alles op die kaart is interaktief met in begrip van die roete- en kaartsimbole - kies gerus enige van hierdie en hou die resultate dop!

**Wenk**: Om 'n opwipkieslys vir 'n item op die kaart oop te maak, soos 'n roete of 'n PVB, kies die item om die kieslys oop te maak. Om 'n ligging op die kaart te kies, kies en hou die ligging totdat die opwipkieslys oopmaak.

Die kaart wys jou huidige ligging en baie ander liggings soos jou My plekke-liggings.

As jy nie 'n roete beplan het nie, is die kaart uitgezoem om die area rondom jou ligging te wys.

As jy 'n roete beplan het, word jou volledige roete op die kaart gewys. Jy kan direk via die kaart stilhouplekke by jou roete voeg. Wanneer jy begin ry, word die leidingaansig gewys.

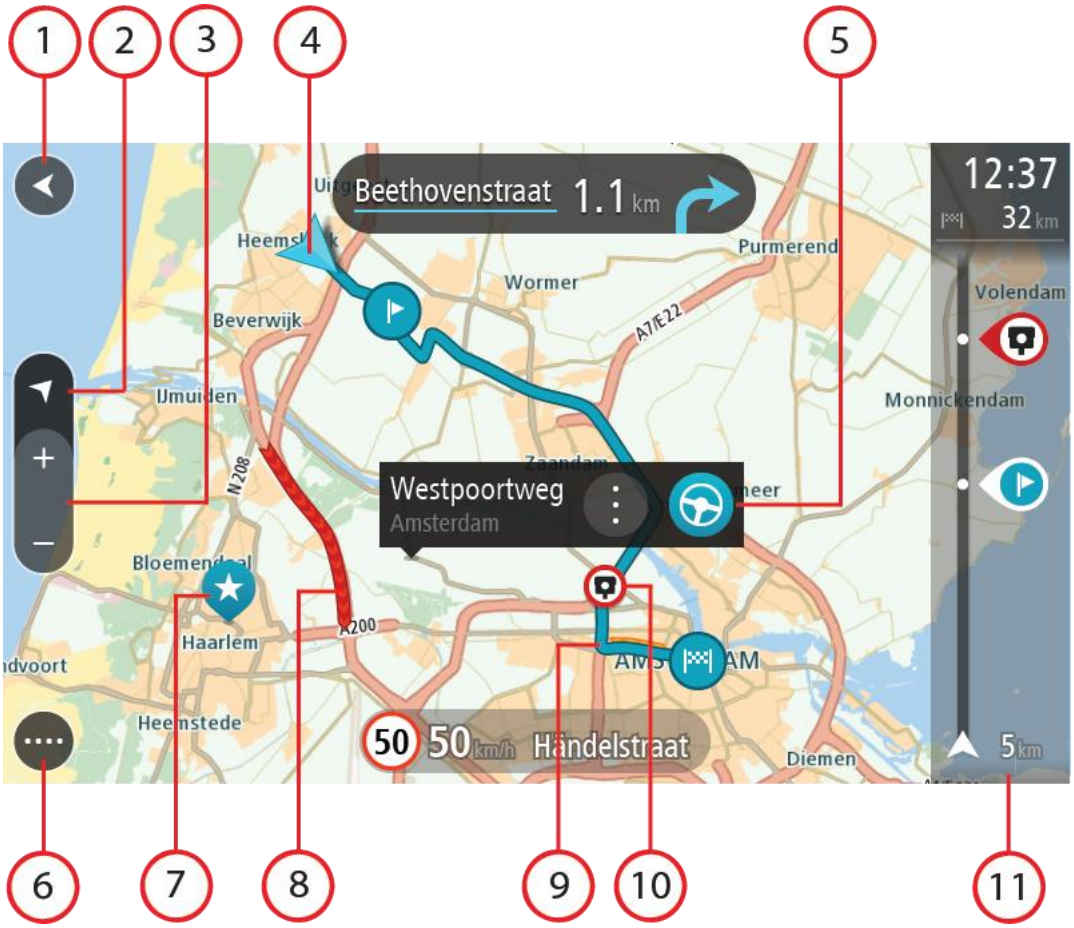

1. Terug-knoppie Hierdie knoppie verander die kaart na 'n oorsig van jou hele roete of, as geen roete beplan is nie, beweeg die kaart sodat jou huidige ligging in die middel is.
2. Aansig-knoppie. Druk die aansig-knoppie om van die kaartaansig na die leidingaansig te verwissel. Onderwyl jy ry en mits die kaartaansig gebruik word, sal die pyltjie roteer om te wys in watter rigting jy relatief tot noord reis, met noord bo-aan.
3. Zoem-knoppies. Kies die zoem-knoppies om in en uit te zoem.
4. Huidige ligging. Hierdie simbool wys jou huidige ligging. Klik daarop om dit by My plekke of 'n soektog naby jou huidige ligging te voeg.

   **Let wel**: As jou TomTom GO nie jou ligging kan vind nie, word die simbool in grys gewys.

   **Let wel**: Jy kan nie die "huidige ligging"-simbool verander nie.
5. Geselekteerde ligging Druk en hou om 'n ligging op die kaart te kies. Kies die opwip-kieslys-knoppie om opsies vir die ligging te wys, of kies die **Ry**-knoppie om 'n roete na die ligging te beplan
6. Hoofkieslys-knoppie Kies die knoppie om die Hoofkieslys oop te maak.
7. Kaartsimbole Simbole word op die kaart gebruik om jou bestemming en jou gestoorde plekke te wys:
   - Jou bestemming.
   - Jou huisligging. Jy kan jou huisligging inMy plekke instel.
   - Jou werkplek. Jy kan jou werkplek in My plekke instel.
   - 'n Stilhouplek op jou roete.
   - 'n Ligging wat in My plekke gestoor is.
   - 'n Gemerkte ligging.
   - Wanneer 'n soektog na PVB's naby 'n bestemming afgehandel is en die resultate op die kaart vertoon word, sal minder belangrike PVB's as swart vlagpenne met wit kruisies vertoon.
   - Simbole wat gebruik word om die liggings aan te toon van die PVB's wat jy via die gemeenskap ontvang het.

   Kies 'n kaartsimbool om die opwipkieslys oop te maak, en kies dan die kieslys-knoppie om 'n lys te sien van die handelinge wat jy kan uitvoer.
8. Verkeer-info. Kies die verkeersinsident om meer inligting te sien.

   **Let wel**: Verkeerinfo is slegs beskikbaar as jou TomTom GO CLASSIC TomTom Traffic het.
9. Jou roete, mits jy 'n beplande roete het. Kies die roete om dit uit te wis, die tipe roete te verander, 'n stilhouplek by te voeg of wysigings aan jou roete te stoor.

10. Spoedkameras of gevaarsones op jou roete. Kies die spoedkamera- of gevaarsonesimbool om meer inligting te wys.
11. Roetebalk Die roetebalk wys wanneer jy 'n roete beplan het.

## Die leidingaansig

Die leidingaansig word gebruik om jou langs die roete na jou bestemming te lei. Die leidingaansig wys wanneer jy begin ry. Jy sien jou huidige ligging en details langs jou roete, waaronder 3D-geboue in sommige stede.

**Let wel**: 3D-geboue in leidingaansig is nie op alle toestelle beskikbaar nie.

Die leidingaansig is normaalweg in 3D. Om 'n 2D-kaart te wys met die kaart wat in die rigting beweeg waarin jy reis, verander die 2D- en 3D-verstekinstellings.

**Wenk**: As jy 'n roete beplan het en die 3D-leidingaansig word gewys, kies die aansig-knoppie om na die kaartaansig te verander en die interaktiewe funksies te gebruik.

Wanneer jou TomTom GO CLASSIC begin nadat dit onaktief was en jy 'n roete beplan het, sien jy die kaartaansig met jou huidige ligging.

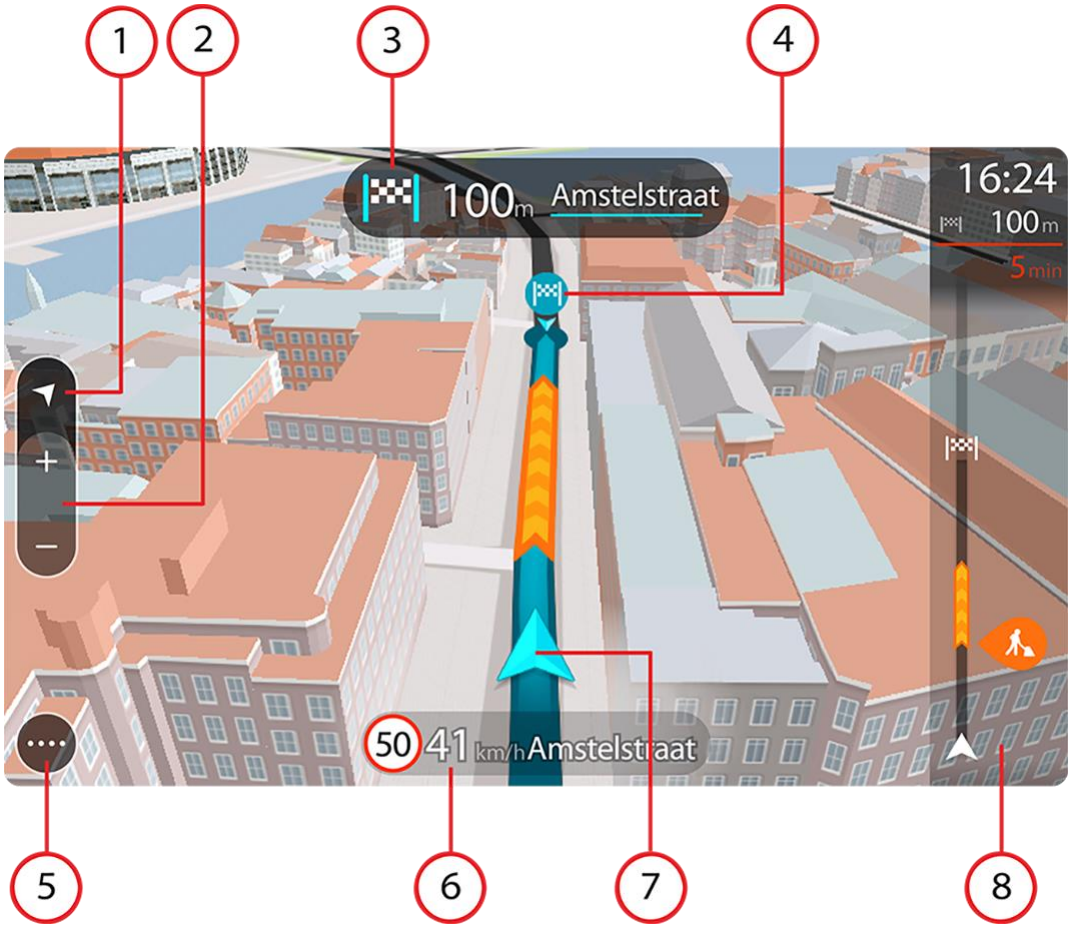


1. Aansig-knoppie. Druk die aansig-knoppie om van die kaartaansig na die leidingaansig te verwissel. Wanneer in die leidingaansig sal die pyltjie wanneer jy ry, roteer om te wys in watter rigting jy relatief tot noord reis, met noord bo-aan.
2. Zoem-knoppies. Kies die zoem-knoppies om in en uit te zoem.

   **Wenk**: Op sommige toestelle kan jy ook knyp om in en uit te zoem.
3. Instruksiepaneel Hierdie paneel wys die volgende inligting:

- Die rigting waarin jy volgende moet draai.
- Die afstand na jou volgende draai.
- Die naam van die volgende pad op jou roete.
- Baanleiding  by sommige kruisings.

**Let wel**: Kies die instruksiepaneel om 'n lys van draai-vir-draai-instruksies vir jou beplande roete te sien.

4. Roetesimbole Simbole word op jou roete gebruik om jou beginligging, jou stilhouplekke en jou bestemming te wys.
5. Hoofkieslys-knoppie Kies die knoppie om die Hoofkieslys te wys.
6. Spoedpaneel Hierdie paneel wys die volgende inligting:
   - Die spoedgrens by jou ligging.
   - Jou huidige spoed. As jy meer as 5 km/h of 3 mpu oor die spoedgrens ry, verander die roetebalk na rooi. As jy minder as 5 km/h of 3 mpu oor die spoedgrens ry, verander die roetebalk na oranje.
   - Die naam van die straat waarin jy ry.
   - Die knoppie om spoedkameras en risiko-sones te rapporteer.
7. Huidige ligging. Hierdie simbool wys jou huidige ligging. Kies die simbool of die spoedpaneel om die kitskieslys oop te maak.

**Let wel**: As jou TomTom GO nie jou ligging kan vind nie, word die simbool in grys gewys.
**Let wel**: Jy kan nie die "huidige ligging"-simbool verander nie.

8. Roetebalk Die roetebalk wys wanneer jy 'n roete beplan het.

## Die roetebalk

Die roetebalk wys wanneer jy 'n roete beplan het. 'n Aankomsinligtingpaneel word bo-aan die balk vertoon, en onder daardie balk word simbole vertoon.

**Wenk**: Jy kan ook kies om 'n wyer roetebalk te sien wat addisionele roete-inligting wys (nie op alle toestelle of apps beskikbaar nie).
**Let wel**: Die afstand vorentoe wat deur die roetebalk gewys word, hang af van die totale lengte van jou roete.

Die aankomsinligtingpaneel wys die volgende inligting:

**Wenk**: As jou bestemming in 'n ander tydsone is, sien jy 'n plus (+)- of 'n minus (-)-teken en die tydsverskil word in ure en halfure in die Bestemmingspaneel gewys. Die beraamde tyd van aankoms is die plaaslike tyd by jou bestemming.

- Die beraamde tyd totdat jy by jou bestemming aankom.
- Hoe lank dit gaan neem om vanaf jou huidige ligging tot by die bestemming te ry.
- 'n Parkeerknoppie word naby die bestemmingsvlaggie gewys wanneer parkering naby jou bestemming beskikbaar is.

As jy stilhouplekke langs jou roete het, kies hierdie paneel om tussen inligting oor die volgende stilhouplek en jou finale bestemming te wissel.

Jy kan kies watter inligting  jy op die aankomsinligtingpaneel wil sien.

**Traffic-status** - as jou TomTom GO CLASSIC nie enige verkeerinfo ontvang nie, verskyn 'n simbool met 'n kruisie deur verkeer onderaan die aankomsinligtingpaneel.

Die balk gebruik simbole om die volgende inligting te wys:

- 'n vinniger roete, as daar verkeer op jou roete is.

- Die stilhouplekke op jou roete.

  **Wenk**: Om 'n stilhouplek blitsig te verwyder, kies dit in die roete-balk en gebruik die opwipkieslys.

- Vulstasies wat direk op jou roete is.
- TomTom Traffic insidente.
- TomTom Spoedkameras en Gevaarsones
- Rusplekke direk op jou roete.

Jy kan kies watter inligting om op jou roete te sien.

Die simbole is in die volgorde waarin hulle op jou roete voorkom. Vir verkeersinsidente wissel die simbool vir elke insident tussen 'n aanduiding van die tipe insident en hoe lank die vertraging in minute duur. Kies 'n simbool om meer inligting oor 'n stilhouplek, 'n insident of 'n spoedkamera te sien. As 'n simbool bo-oor 'n ander simbool gewys word, sal om die simbole te kies op die roetebalk inzoem om elke simbool afsonderlik te wys. Jy kan dan 'n simbool kies.

Die totale tydsvertraging weens verkeersknope, die weer of ander insidente op jou roete, ingeslote inligting wat uit historiese padgebruik spruit, word bo-aan die simbole gewys.

Vir 'n volledige lys van die tipes insidente, sien Verkeersinsidente.

Die onderkant van die roetebalk dui jou huidige ligging aan en wys die afstand na die volgende insident op jou roete. Voorts kan jy deur hierdie instelling aan te skakel, kies om die huidige tyd te sien.

**Let wel**: Om die roetebalk meer leesbaar te maak, word sommige insidente dalk nie vertoon nie. Hierdie insidente sal altyd van minder belang wees en slegs kort vertragings veroorsaak.

Die roetebalk wys ook statusboodskappe, soos **Vind tans vinnigste roete...** of **Speel tans roetevoorskou...**.

## Afstande en die roetebalk

Die afstand vorentoe wat op die roetebalk gewys word, hang af van die lengte van jou roete, of die afstand wat oorbly op jou roete.

- Vir oorblywende afstande langer as 50 km (31 myl), word slegs die volgende 50 km (31 myl) gewys. Die bestemmingsikoon word nie gewys nie.

  **Wenk**: Jy kan deur die roetebalk rol om jou hele roete te sien (nie op iOS beskikbaar nie).

- Vir oorblywende afstande tussen 10 km (6 myl) en 50 km (31 myl), word die volle afstand gewys. Die bestemmingsikoon word konstant bo-aan die roetebalk gewys.
- Vir oorblywende afstande van minder as 10 km (6 myl) word die volle afstand gewys. Die bestemmingsikoon beweeg na onder in die rigting van die sjevron hoe nader jy aan jou bestem-ming kom.

Die boonste helfte van die roetebalk wys twee keer die afstand as die onderste helfte, soos in die volgende voorbeelde gewys word:

- 'n Oorblywende afstand van 50 km op die roetebalk word verdeel in 34 km (21 myl) bo-aan en 16 km (9 myl) onderaan.
- 'n Oorblywende afstand van 10 km op die roetebalk word verdeel in 6,6 km (4 myl) bo-aan en 3,3 km (2 myl) onderaan.

Soos jy ry, word die roetebalk konstant opgedateer.

## Die kitskieslys

Om die kitskieslys oop te maak, kies die "huidige ligging"-simbool of die spoedpaneel in die leidingaansig.

Jy kan dan enige van die volgende doen:

- 'n Ligging merk
- 'n Nuwe spoedkamera rapporteer
- Verander 'n spoedgrens
- Vermy 'n geblokkeerde pad
- Sien jou huidige ligging of jou breedtegraad/lengtegraad indien nie op 'n benoemde pad nie.

## Navigasieknoppies

In die kaartaansig of leidingaansig, kies die hoofkieslys-knoppie om die Hoofkieslys oop te maak.

Die volgende navigasieknoppies is op die hoofkieslys-skerm beskikbaar, benewens ander knoppies en simbole:

**Let wel**: Alle kenmerke werk nie noodwendig op alle toestelle nie.

| | |
|---|---|
| **Soek / Ry na** | Kies hierdie knoppie om vir 'n adres, 'n plek of 'n Plek van belang te soek en kies dan Beplan 'n roete na daardie ligging.<br>**Let wel**: **Soek** word vir Kitssoek gebruik. **Ry na** word vir Stapsgewyse soektog gebruik. |
| **Adres** | In die **"Ry na"**-kieslys kies hierdie knoppie om na 'n adres te soek en beplan 'n roete dan na daardie ligging. |
| **Plek van belang** | In die **"Ry na"**-kieslys kies hierdie knoppie om na 'n plek van belang se adres te soek en Beplan 'n roete dan na daardie ligging. |
| **Breedtegraad Lengtegraad** | In die **"Ry na"**-kieslys kies hierdie knoppie om na die koördinate van 'n lengte-breedtegraad te soek en beplan 'n roete dan na daardie ligging. |

| | |
|---|---|
| **Ry Huis toe**<br> | Kies hierdie knoppie om na jou huisligging te ry. As hierdie knoppie nie by jou hoofkieslys ingesluit is nie, gaan na My plekke om jou huisligging op te stel. |
| **Ry Werk toe**<br> | Kies hierdie knoppie om na jou werkplek te ry. As hierdie knoppie nie by jou hoofkieslys ingesluit is nie, gaan na My plekke om jou werkplek op te stel. |
| **Onlangse bestemming**<br> | Kies hierdie knoppie om 'n lys van jou onlangse bestemmings oop te maak. Kies 'n onlangse bestemming om 'n roete na daardie bestemming te beplan. |
| **Huidige roete / Huidige "Track"**<br>  | Kies hierdie knoppie om jou beplande roete of "track" te wis of te verander. |
| **My plekke**<br> | Kies hierdie knoppie om jou gestoorde plekke te wys. |
| **My roetes**<br> | Kies hierdie knoppie om jou gestoorde roetes te wys. |

| | |
|---|---|
| **Neem roete op**<br> | Kies hierdie knoppie om die opneem van 'n "track" te begin of te staak. |
| **Parkering**<br> | Kies hierdie knoppie om parkeerterreine te vind. |
| **Vulstasie**<br> | Kies hierdie knoppie om vulstasies te vind. |
| **Rapporteer kamera**<br> | Kies hierdie knoppie om 'n spoedkamera te rapporteer. |
| | Kies hierdie knoppie om die Hoofkieslys oop te maak. |

## Kleiner knoppies en simbole

In die kaartaansig of leidingaansig, kies die hoofkieslys-knoppie om die Hoofkieslys oop te maak.

Die volgende knoppies en simbole is op die hoofkieslys-skerm beskikbaar, benewens die navigasie-knoppies:

| | |
|---|---|
| | Kies hierdie knoppie om die Hulpkieslys oop te maak. Die Hulpkieslys bevat hulp oor hoe om jou TomTom GO CLASSIC te gebruik, tesame met ander inligting oor jou toestel, soos kaartweergawe, die toestel se reeksnommer en regsinligting. |
| | Kies hierdie knoppie om die knoppies in die Hoofkieslys te herrangskik. |

| | |
|---|---|
| | Kies hierdie knoppie om na die vorige skerm terug te gaan. |
| | Kies hierdie simbool om terug te gaan na die kaartaansig of leidingaansig. |
| | Hierdie simbool wys die status van die Bluetooth-verbinding met jou foon. |
| | Hierdie simbool wys die oorblywende krag in jou TomTom GO se battery. |
| | Hierdie simbool wys dat jou TomTom GO met Traffic verbind is. |
| | Hierdie simbool wys dat jou TomTom GO nie met Traffic verbind is nie. |
| | Hierdie simbool wys dat jou TomTom GO met TomTom MyDrive-dienste verbind is. |
| | Hierdie simbool wys dat jou TomTom GO nie met TomTom MyDrive verbind is nie. |
| | Hierdie simbool wys dat jou toestel via Wi-Fi met die internet verbind is. |
| | Hierdie simbool wys dat jou toestel nie via Wi-Fi met die internet verbind is nie. |
| | Hierdie knoppie wys dat jy gesproke instruksies sal hoor. Kies die knoppie om stemleiding af te skakel. Jy sal nie meer gesproke roete-instruksies hoor nie, maar jy sal steeds inligting soos verkeersinligting en waarskuklanke hoor.<br>**Wenk**: Jy kan kies watter tipe instruksies jy wil hoor. Kies Stemme in die Instellingskieslys en kies watter instruksies jy wil hoor. |
| | Hierdie knoppie wys dat jy nie gesproke instruksies sal hoor nie. Kies hierdie knoppie om stemleiding aan te skakel. |
| | Hierdie knoppie wys dat die aansig dagkleure gebruik. Kies die knoppie om die helderheid van die skerm te verminder en die kaart in donkerder kleure te vertoon.<br>Wanneer jy snags bestuur of deur 'n donker tonnel ry, is dit makliker om die skerm te bekyk en minder steurend vir die bestuurder as die skerm se |

| | |
|---|---|
| | helderheid verdof word.<br><br>**Wenk**: Jou toestel wissel outomaties tussen dag- en nagkleure na gelang van hoe laat dit is. Om hierdie kenmerk af te skakel, kies Voorkoms in die Instellings-kieslys en skakel **Skakel oor na nagkleure as dit donker is** af. |
| | Hierdie knoppie wys dat die aansig nagkleure gebruik. Kies die knoppie om die helderheid van die skerm te verhoog en die kaart in helderder kleure te vertoon. |
| | Hierdie knoppie wys dat jy wel boodskappe gaan ontvang. Kies hierdie knoppie as jy vir die duur van jou huidige sessie sou verkies om boodskappe af te skakel. |
| | Hierdie knoppie wys dat jy geen boodskappe gaan ontvang nie. As jy boodskappe weer wil aanskakel, kies hierdie knoppie. |

## Volumebeheer

In die kaart- of leidingaansig, kies die hoofkieslys-knoppie om die Hoofkieslys oop te maak.

Kies en gly die volumebeheer om die volume van gesproke instruksies en waarskuwings te verander. Selfs al is die gesproke instruksies afgeskake, sal die volumebeheer steeds die volume van die waarskuwings verander.

## Gebruik gebare

Jy gebruik gebare om jou TomTom GO CLASSIC te beheer.

In hierdie gebruikhandleiding het jy geleer hoe om gebare te gebruik om jou TomTom GO te beheer. Hierna volg 'n verduideliking van elke gebaar.

**Dubbele tik**

Raak met een vinger twee keer, kort na mekaar, aan die skerm.

Gebruik dit, byvoorbeeld, om op die kaart in te zoem.

**Sleep**

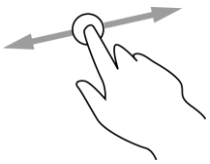

Sit een vinger op die skerm en beweeg dit oor die skerm.

Gebruik dit, byvoorbeeld, om deur die kaart te rol.

**Veeg**

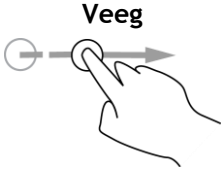

Vee die punt van 'n enkele vinger oor die skerm.

Gebruik dit, byvoorbeeld, om oor 'n groot afstand deur die kaart te rol.

**Wenk**: Vee is nie op alle toestelle beskikbaar nie.

**Druk en hou**

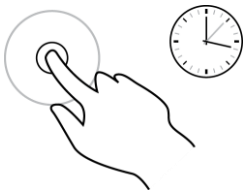

Hou een vinger vir langer as 0.5 sekondes op die skerm.

Gebruik dit, byvoorbeeld, om die opwipkieslys vir 'n plek op die kaart oop te maak.

**Knyp om te zoem**

Raak aan die skerm met jou duim en 'n vinger. Beweeg hulle weg van mekaar om in te zoem of beweeg hulle na mekaar om uit te zoem.

Gebruik dit, byvoorbeeld, om op die kaart in en uit te zoem.

**Wenk**: Knyp om te zoem is nie op alle toestelle beskikbaar nie. As knyp om te zoem nie beskikbaar is nie, gebruik die zoem-knoppies om in en uit te zoem.

**Tik of kies**

Tik met een vinger op die skerm.

Gebruik dit, byvoorbeeld, om 'n item uit die Hoofkieslys te kies.

## Verander die teks- en knoppiegrootte

Jy kan die grootte verander van die teks en die knoppies wat jy op die skerm sien sodat die teks, byvoorbeeld, makliker is om te lees en die knoppies makliker is om te gebruik.

**Let wel**: Hierdie funksie is slegs beskikbaar op toestelle met 'n skerm van 6 duim / 15 cm of groter.

Om die grootte van die teks en die knoppies te verander, kies die **Instellings**-knoppie in die Hoofkieslys en kies dan **Voorkoms**; kies daarna **Grootte van teks en knoppies**. Jou toestel moet herbegin om die verandering toe te pas.

## Herrangskik die Hoofkieslys se knoppies

Om die knoppies in die Hoofkieslys te herrangskik om by jou voorkeure te pas, doen die volgende:

1. Kies die Hoofkieslys-knoppie om die hoofkieslys oop te maak.

2. Druk en hou die knoppie wat jy wil skuif vir twee sekondes.

**Wenk**: So nie, kies die Redigeer-knoppie in die Hoofkieslys.

Die kieslys-knoppie word met links- en regs-pyltjies gewys.

3. Druk die links- of regs-pyltjie om die kieslys-knoppie na 'n nuwe posisie in die kieslys te skuif.
4. Kies en skuif ander knoppies in die volgorde waarin jy hulle wil hê.
5. Kies **Klaar**.

# Verkeer

## Meer oor TomTom Traffic

TomTom Traffic is 'n TomTom-diens wat intydse verkeersinligting bied.

In kombinasie met data oor historiese padgebruik, help Traffic jou om die optimale roete na jou bestemming te beplan deur die heersende plaaslike verkeerstoestande en die weer in ag te neem.

Jou TomTom GO CLASSIC kry gereeld inligting oor die veranderende verkeerstoestande. As verkeersknope, swaar reën, sneeuneerslae of ander insidente op jou huidige roete bespeur word, sal jou TomTom GO voorstel dat jou roete herbeplan word in 'n poging om enige vertragings te vermy.

**Belangrik**: Wanneer 'n vinniger alternatiewe roete genader word, gaan jy voortaan 'n waarskuwing in die roetebalk ontvang en sal jy die alternatiewe roete in beide die leidingaansig en die kaartaansig kan sien. Om 'n vinniger roete te aanvaar, stuur bloot in die rigting van die alternatiewe roete namate jy dit nader en jou toestel sal dit kies.

Om TomTom-dienste op jou TomTom GO te ontvang, moet jy met die internet verbind wees. Jy kan een van die volgende metodes gebruik om met die internet te verbind:

- Met 'n permanente verbinding regstreeks vanaf jou TomTom GO. Hierdie navigasietoestelle word 'Altyd verbinde' toestelle genoem.
- Met 'n verbinding via jou slimfoon. Hierdie toestelle word 'Slimfoon verbinde' toestelle genoem.
- Wi-Fi.

**Let wel**: Sommige TomTom-dienste is dalk nie in jou huidige ligging beskikbaar nie.

**Tip**: To access settings and the status of your services quickly, select the menu bar at the top of the main menu. In portrait mode, you can also tap the icons down the right hand side.

## Meer oor RDS-TMC

Die Traffic Message Channel (TMC), ook bekend as RDS-TMC, versend verkeersinligting as 'n radiosein en is gratis beskikbaar in baie lande.

TMC is nie 'n TomTom-diens nie, maar is beskikbaar wanneer die TomTom RDS-TMC-verkeersontvanger gebruik word.

**Let wel**: TMC is nie in alle lande beskikbaar nie. Om die beskikbaarheid van TMC-dienste in jou land te kontroleer, gaan na tomtom.com/5826.

TomTom is nie verantwoordelik vir die beskikbaarheid of gehalte van verkeerinligting wat deur TMC voorsien word nie.

## Bekyk verkeer op die kaart

Verkeersinsidente word op die kaart gewys. In gevalle waar verskeie verkeersinsidente oorvleuel, sal die insident met die hoogste prioriteit gewys word - byvoorbeeld, 'n pad wat gesluit is geniet voorrang bo padwerke of 'n baan wat gesluit is.

**Wenk**: Kies 'n insident op die kaart om meer volledige inligting te sien.

1. Verkeersinsidente wat 'n impak het op die rigting waarin jy reis.

   'n Simbool of nommer by die beginpunt van die insident wys die tipe insident of die vertraging wat die insident gaan veroorsaak, byvoorbeeld 5 minute.

   Die kleur van die insident dui die spoed van die verkeer relatief tot die maksimum toegelate spoed by daardie ligging aan, met rooi wat die stadigste is. Waar van toepassing, beweeg die strepies wat 'n verkeersknoop aandui om te wys hoe vinnig die verkeer beweeg.

   Vir 'n volledige lys van die tipes insidente, sien Verkeersinsidente.
2. Verkeersinsidente op jou roete, maar in die teenoorgestelde rigting
3. Verkeersinsidente op paaie wat nie in jou huidige zoem-vlak bekyk kan word nie.

## Bekyk verkeer op jou roete

Inligting oor verkeersinsidente op jou roete word in die roetebalk regs van die kaart- en leidingaansig gewys.

Die roetebalk vertel jou van verkeersvertragings terwyl jy bestuur en gebruik simbole om jou te wys waar elke verkeersinsident op jou roete geleë is. Wanneer die kaartaansig gebruik word, kan jy ook simbole op die kaart self kies.

**Let wel**: As jou TomTom GO CLASSIC nie enige verkeerinfo ontvang nie, verskyn 'n simbool met 'n kruisie deur verkeer onderaan die aankomsinligtingpaneel.

**Let wel**: Om die roetebalk meer leesbaar te maak, word sommige insidente dalk nie vertoon nie. Hierdie insidente sal altyd van minder belang wees en slegs kort vertragings veroorsaak.

Om meer inligting oor 'n insident te kry, kies 'n insident in die roetebalk Die kaart maak oop, ingezoem op die insident, en 'n inligtingspaneel maak oop wat gedetailleerde inligting oor die verkeersinsident wys.

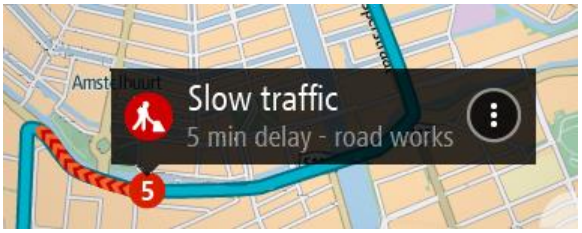


Die inligting wat gewys word, sluit in:

- Die oorsaak van die verkeersinsident - byvoorbeeld ongeluk, padwerke, baansluiting, of die weer.
- Die graad van die insident - stadige verkeer, verkeer staan tou of stilstaande verkeer.
- Die vertragingstyd.
- Die duur van die insident.

Vir 'n volledige lys van die tipes insidente, sien Verkeersinsidente.

Kies die terug-knoppie om terug te gaan na die leidingaansig.

## Verkeersinsidente

Die volgende verkeersinsidentsimbole word in die kaartaansig en roetebalk gebruik om die oorsaak van 'n verkeersknoop te wys:

| | |
|---|---|
| | Verkeer |
| | Ongeluk |
| | Gevaarlike toestande |
| | Padwerke |
| | Baansluiting |
| | Padsluiting |
| | Reën |
| | Mis |
| | Ys of sneeu |
| | Wind |

Die simbool of nommer by die beginpunt van die insident wys die tipe insident of die oponthoud in minute, byvoorbeeld 4 minute.

Die kleur van die insident dui die spoed van die verkeer relatief tot die maksimum toegelate spoed by daardie ligging aan, met rooi wat die stadigste is. Waar van toepassing, beweeg die strepies wat 'n verkeersknoop aandui om te wys hoe vinnig die verkeer beweeg.

| | |
|---|---|
| | Verkeerspoed is 0% tot 20% van die toegelate spoed. |
| | Verkeerspoed is 20% tot 40% van die toegelate spoed. |
| | Verkeerspoed is 40% tot 100% van die toegelate spoed. |
| | Verkeerspoed is normaal. |
| | Pad gesluit, geen verkeer. |

## "Jy nader 'n verkeersknoop"-waarskuwing

'n Waarskuwing word gegee wanneer jy 'n verkeersknoop nader. Jy word op verskeie maniere gewaarsku:

- 'n Waarskuwingsimbool word in die roetebalk gewys.
- Die roetebalk zoem in tot by die begin van die verkeersknoop.
- Die afstand na die begin van die verkeersknoop word in die roetebalk gewys.
- Die kleur van die pad op die roetebalk verander na oranje of rooi, afhangende van hoe ernstig die verkeersknoop is.
- Die kleur van die roetebalk se agtergrond verander na rooi as jy te vinnig ry wanneer jy die verkeersknoop nader.
- Jy hoor 'n waarskuwingsklank.

Om te verander hoe jy gewaarsku word, kies **Klanke en waarskuwings** in die Instellings-kieslys.

## Vermy 'n verkeersknoop op jou roete

Jy kan 'n verkeersknoop vermy wat op jou roete voorkom.

**Let wel**: Soms is die vinnigste roete dalk steeds die roete waarop die verkeersknoop voorkom.

**Let wel**: Dit mag dalk nie moontlik wees om 'n alternatiewe roete rondom die verkeersknoop te vind as só 'n roete nie bestaan nie.

### Vermy 'n verkeersknoop via die roetebalk

1. In die roetebalk, kies die verkeersknoop wat jy wil vermy.
   Die verkeersknoop word op die kaart gewys.

2. Kies die opwipkieslys-knoppie.

3. Kies **Vermy** in die opwipkieslys.
   'n Nuwe roete word gevind wat die verkeersknoop vermy.

**Vermy 'n verkeersknoop via die kaart**

1. In die kaartaansig, zoem in en kies die verkeersknoop wat op jou roete voorkom.
   Die verkeersknoop word, tesame met 'n inligtingspaneel, op die kaart gewys.
2. Kies die opwipkieslys-knoppie.

3. Kies **Vermy**.
   'n Nuwe roete word gevind wat die verkeersknoop vermy.

## Kies 'n vinniger roete

As 'n vinniger roete gevind word, word jy gevra of jy die vinniger roete wil gebruik.

**Wenk**: Om gevra te word om 'n roete te kies, kies **Vra my sodat ek kan kies** in die **roetebeplanning**kieslys in Instellings.

As jy nie reeds die vinniger roete gekies het nie, sal die vinniger roete in groen in die leidingaansig gewys word namate jy dit nader. 'n Besluitsimbool word in die roetebalk gewys.

Om die vinniger roete te kies, neem die groen roete soos aangetoon. Jou toestel vertoon jou nuwe roete outomaties.

Om die vinniger roete te ignoreer, hou bloot aan om jou huidige roete te volg.

Om meer inligting oor die vinniger roete te kry, kies die besluitsimbool in die roetebalk. Die kaart maak oop, ingezoem op die ligging waar jy die nuwe roete geneem het.

## Gevorderde baanleiding

**Let wel**: Baanleiding is nie vir alle kruisings of in alle lande beskikbaar nie.

Gevorderde baanleiding help jou om voorbereid te wees op snelwegafritte en kruisings deur die korrekte rybaan vir jou beplande roete te wys.

Wanneer jy 'n afrit of kruising nader, word die baan waarin jy moet wees op die skerm vertoon.

**Wenk**: Om die baanbeeld te sluit, raak bloot aan enige plek op die skerm.

Jy kan kies om 'n verdeelde skerm te sien met die leidingaansig aan die linkerkant en baanleiding aan die regterkant, of 'n vol skerm met slegs baanleiding. Jy kan baanleiding ook afskakel. Gaan na **Voorkoms** in Instellings om die instelling vir **Voorskou van snelwegafritte** te verander.

## Tyd-afhanklike spoedgrense

Sommige spoedgrense verander na gelang van hoe laat dit is. Jy mag, byvoorbeeld, merk dat die spoedgrens naby skole soggens tussen 08:00 - 09:00 en smiddae tussen 15:00 - 16:00 na 40 km/h of 25 mpu verlaag word. Sover moontlik, verander die spoedgrens wat in die spoedpaneel gewys word na hierdie veranderlike spoedgrense.

Sommige spoedgrense verander na gelang van bestuurstoestande. So, byvoorbeeld, sal die spoedgrens verlaag word wanneer daar swaar verkeer is, of as die weerstoestande swak is. Hierdie veranderlike spoedgrense word nie in die spoedpaneel gewys nie. Die spoed wat in die spoedpaneel gewys word, is die maksimum spoedgrens onder goeie bestuurstoestande.

**Belangrik**: Die spoedgrens wat in die spoedpaneel gewys word, is slegs 'n aanduiding. Jy moet altyd hou by die werklike spoedgrens van die pad waarop jy jou bevind en wat deur die toestande waaronder jy bestuur, voorgeskryf word.

# Kitssoek

## Kies hoe gesoek moet word

Daar kan op een van twee maniere gesoek word:

- **Kitssoek**

  Begin om jou bestemming, plek of PVB in te tik om onmiddellik 'n lys straatname, plekke en PVB's te sien wat pas.
- **Stapsgewyse soektog**

  Volg maklike stappe om jou bestemming te vind. Vir 'n adres, tik eers die stad in, dan die straat, dan die huisnommer. Vir 'n PVB, tik in waar jy wil soek en dan die tipe PVB waarna jy wil soek.

Beide maniere waarop gesoek kan word, lewer dieselfde resultate. Kies dus die manier waarmee jy die gemaklikste is.

Jy kan die manier waarop gesoek word, verander onder **Stelsel** in die Instellingskieslys.

## Gebruik kitssoek

## Meer oor soek

**SLEGS KITSSOEK**

Jy kan soek gebruik om na 'n wye verskeidenheid plekke te soek en dan daarheen navigeer. Jy kan na die volgende soek:

- 'n Spesifieke adres deur, byvoorbeeld, **Pretoriaweg 123, Pretoria** in te tik.
- 'n Gedeeltelike adres deur, byvoorbeeld, **Pretoriaweg Pta** in te tik
- 'n Tipe plek deur, byvoorbeeld, **vulstasie** of **restaurant** in te tik.
- 'n Plek volgens naam deur, byvoorbeeld, **Starbucks** in te tik.
- 'n Poskode deur, byvoorbeeld, **0001** vir Pretoriaweg, Pretoria in te tik.

> **Wenk**: Om vir 'n spesifieke straat in die Verenigde Koninkryk of Nederland te soek, tik 'n poskode in, laat dan 'n spasie en tik die huisnommer in. Byvoorbeeld, **1017CT 35**. Vir ander lande word poskodes op areas gegrond, en jy sal 'n lys met ooreenstemmende stede, dorpe en strate in jou soekresultate sien.

- 'n Stad as jy na die kern van daardie stad wil navigeer deur, byvoorbeeld, **Pretoria** in te tik.
- 'n Plek van belang (PVB) naby jou huidige ligging deur, byvoorbeeld, **restaurant naby my** in te tik.
- 'n Mapcode deur, byvoorbeeld, **WH6SL.TR10** in te tik.
- Breedte- en lengtegraadkoördinate deur, byvoorbeeld, die volgende in te tik:
  **N 51°30'31" W 0°08'34".**

## Invoer van soekvoorwaardes

**SLEGS KITSSOEK**

Kies **Soek** in die Hoofkieslys om na adresse en PVB's te begin soek. Die soekskerm maak oop en wys die sleutelbord met die volgende knoppies:

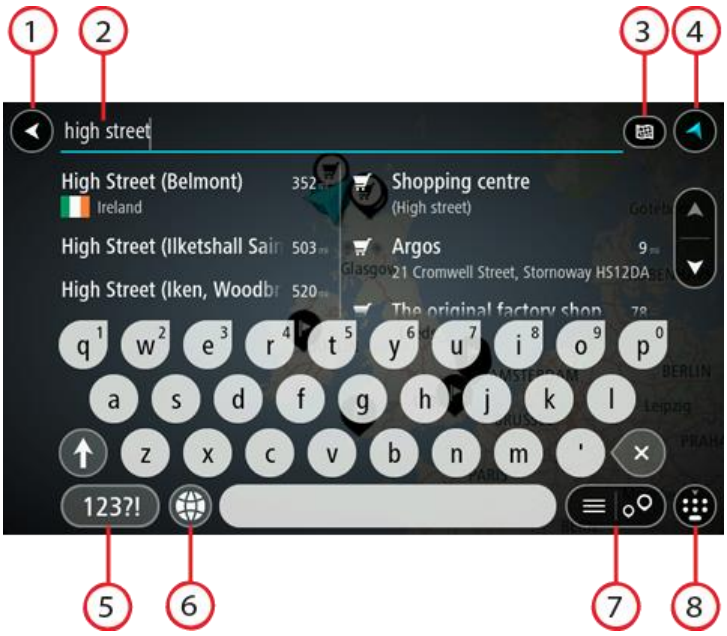


1. **Terug-knoppie**.
   Kies hierdie knoppie om terug te gaan na die vorige skerm.
2. **Soek-insetkassie**.

Voer jou soekvoorwaardes hier in. Terwyl jy tik, word ooreenstemmende adresse en PVB's gewys.

**Wenk**: As jy 'n lettersleutel op die sleutelbord druk en hou, verkry jy toegang tot ekstra karakters mits hulle beskikbaar is. Byvoorbeeld, druk en hou die letter "e" om toegang tot die karakters 3 e è é ê ë en meer te verkry.

**Wenk**: Om te redigeer, kies 'n woord wat jy reeds ingetik het om die loper te posisioneer. Hierna kan jy karakters invoeg of skrap.

3. **Klik hier om tipe soektog te bepaal**.

   Jy kan deur die huidige kaart in geheel soek, of in 'n spesifieke gebied soos 'n dorp of stad, of naby jou bestemming. Kies hierdie knoppie om die tipe soektog na enige van die volgende te verander:

   **Hele kaart**

   Kies hierdie opsie om jou huidige kaart in totaliteit te deursoek sonder om 'n perk op die radius te plaas. Jou huidige ligging vorm die middelpunt van die soektog. Die resultate word volgens raakresultate georden.

   **Naby my**

   Kies hierdie opsie om met jou huidige GPS-ligging as middelpunt te soek. Die resultate word volgens afstand georden.

   **In dorp of stad**

   Kies hierdie opsie om 'n dorp of stad as middelpunt vir jou soektog te gebruik. Jy sal die naam van die dorp of stad via die sleutelbord moet invoer. Wanneer jy die dorp of stad uit die lys resultate gekies het, kan jy vir 'n adres of PVB in daardie stad soek.

   **Langs roete**

   Wanneer 'n roete gekies is, kan jy hierdie opsie kies om langs jou roete vir 'n spesifieke ligging, soos 'n vulstasie, te soek. Wanneer jy gevra word, tik die tipe ligging in en kies dit dan uit die regterhandse kolom om die soektog uit te voer.

   **Naby bestemming**

   Wanneer 'n roete beplan is, kan jy hierdie opsie kies om jou bestemming as die middelpunt van jou soektog te gebruik.

   **Breedtegraad Lengtegraad**

   Kies hierdie opsie om 'n stel breedte-lengtegraadkoördinate in te voer.

4. **Aansig-knoppie**.

   Kies hierdie simbool om terug te gaan na die kaartaansig of leidingaansig.

5. **123?!-knoppie**.

   Kies hierdie knoppie om getalle en simbole op jou sleutelbord te gebruik. Kies die =\<-knoppie om tussen die getalle en addisionele simbole te verwissel. Kies die **ABC**-knoppie om terug te gaan na die gewone sleutelbord.

6. **Sleutelborduitleg-knoppie**

   Kies hierdie knoppie om jou sleutelbord na 'n ander taal te verander. Jy kan tot soveel as vier uitlegte uit die lys kies. Indien meer as een uitleg gekies is, kan jy via die sleutelborduit-leg-knoppie 'n opwipkieslys oopmaak wat jou in staat sal stel om blitsig van sleutelborduitleg te verander. Druk en hou hierdie knoppie om direk na die lys van uitlegte te gaan.

7. **/Lys/kaart-knoppie**.

   Kies hierdie knoppie om te verwissel tussen die manier waarop resultate in 'n lys of op die skerm vertoon word.

8. **Wys/versteek sleutelbordknoppie**.

   Kies hierdie knoppie om die sleutelbord te versteek of te wys.

**Wenk**: Tik een keer op die **"Shift"**-sleutel om van die volgende letter wat jy intik 'n hoofletter te maak. Dubbeltik die **"Shift"-sleutel** om "Caps-Lock" te gebruik waar alle letters in bokas is. Kies die **"Shift"**-sleutel een keer om uit hoofletter-modus te gaan.

**Wenk**: Om 'n soektog te kanselleer, kies die kaart/leidingskerm-knoppie in die regterkantste boonste hoek van die skerm.

## Werk met soekresultate

### SLEGS KITSSOEK

Jou soekresultate word in twee kolomme gewys.

Adres- en stad-raakresultate word in die linkerkolom gewys, en PVB's, tipe PVB's en Places word in die regterhandse kolom gewys. Onlangse bestemmings en gestoorde plekke word ook in jou soekresultate gewys.

**Wenk**: Om meer resultate te sien, versteek die sleutelbord of rol deur die lys van resultate.

**Wenk**: Jy kan wissel tussen om die resultate op die kaart of in 'n lys te sien deur die lys/kaart-knoppie te kies:

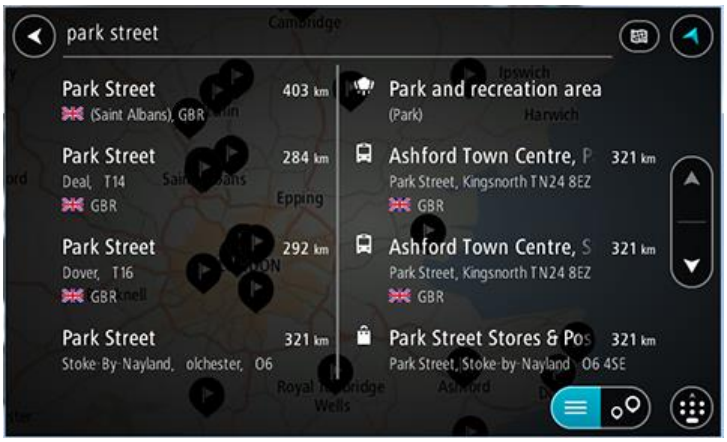


Wanneer jy 'n adres uit die lys soekresultate gekies het, kan jy kies om dit op die kaart te wys, 'n kruising by te voeg of om 'n roete na die geselekteerde ligging te beplan. Om 'n presiese adres te kry, kan jy die huisnommer byvoeg.

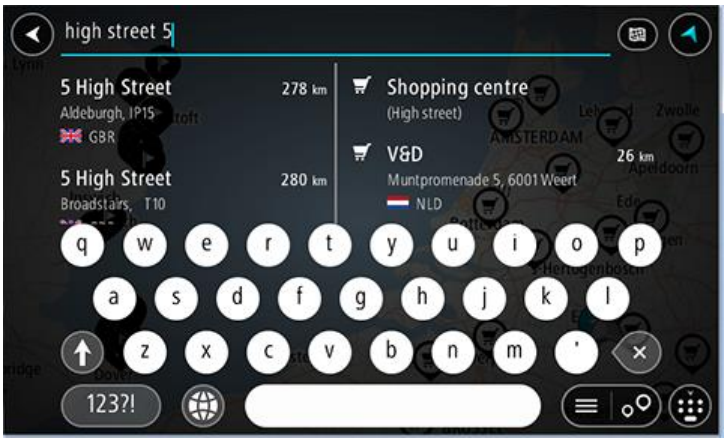

As die resultate op die kaart gewys word, kan jy die opwipkieslys gebruik om die ligging by My Plekke by te voeg. As 'n roete reeds beplan is, kan jy die ligging by jou huidige roete voeg.

**Let wel**: Die beste soekresultate word op die kaart gewys. Wanneer jy inzoem, word die laagste raaksesultate stelselmatig gewys.

## Meer oor poskodes

Wanneer 'n soektog met gebruik van poskodes uitgevoer word, sal jou resultate afhang van die tipe poskode wat gebruik word in die land waarbinne jy soek.

Die volgende tipes poskodes word gebruik:

- Poskodes wat jou na 'n straat of 'n gedeelte van 'n straat navigeer.
- Area-poskodes wat jou na 'n gebied navigeer wat uit, byvoorbeeld, 'n enkele dorp, verskeie dorpies in 'n landelike gebied of 'n distrik in 'n groot stad bestaan.

### Poskodes vir strate

Lande soos Nederland en die Verenigde Koninkryk gebruik hierdie tipe poskode. Wanneer jy via hierdie tipe poskode soek, tik die poskode in, laat dan 'n spasie en tik dan, ideaalgesproke, die huisnommer in. Byvoorbeeld, "1017CT 35". Jou toestel beplan dan 'n roete na 'n spesifieke huis of gebou op 'n spesifieke straat.

### Poskodes vir areas

Lande soos Duitsland, Frankryk en België gebruik hierdie tipe poskode. As jy via 'n poskode na 'n area soek, sluit die soekresultate alle strate in 'n stadsdistrik, die hele dorp of dorpies binne die omvang van daardie poskode in.

As jy kitssoek gebruik en 'n poskode vir 'n area intik, gaan jy dalk resultate vir meer as een land kry.

**Let wel**: As jy soek deur 'n poskode vir 'n area te gebruik, sal jou resultate nie 'n spesifieke adres oplewer nie.

Nogtans is hierdie tipe poskodes steeds van groot hulp om die getal soekresultate te verminder. 'n Soektog vir Neustadt in Duitsland sal 'n lang lys van moontlike resultate oplewer. Deur 'n spasie in te tik, gevolg deur die area se poskode, sal die soektog beperk word tot die Neustadt waarna jy soek.

Nog 'n voorbeeld sou wees, wanneer jy in 'n stad wil soek, tik 'n poskode vir 'n area in en kies die middestad waarna jy soek uit die resultate.

## Meer oor mapcodes

**SLEGS KITSSOEK**

In lande waar paaie en huise geen name of adresse het nie, kan jy 'n mapcode in die plek daarvan gebruik. 'n Mapcode verteenwoordig 'n ligging.

Elke ligging op Aarde, met inbegrip van daardie op see soos eilande en oliebore, kan deur 'n mapcode verteenwoordig word. Mapcodes is kort en maklik om te herken, te onthou en te kommunikeer. Hulle is eksak tot op 'n paar meter, wat voldoende is vir alledaagse gebruik.

Gaan na mapcode.com vir instruksies oor hoe om die mapcode vir 'n ligging te vind.

Mapcodes is meer eksak en buigsaam as die adres op 'n visitekaartjie. Jy kan 'n ligging kies wat jy met jou adres wil assosieer, byvoorbeeld die hoofingang of die ingang tot 'n parkeerterrein.

## Ikoonlys vir tipe PVB's

**Regs- en finansiële dienste**

Landdroskantoor

ATM

Regsdienste - Prokureurs

Finansiële instelling

Regsdienste - ander dienste

**Voedseldienste**

Geriefswinkel

Kitskos-restaurant

Restaurant

Chinese restaurant

**Akkommodasie**

Hotel of motel

Luukse hotel

Kampterrein

Ekonomiese kettinghotel

**Nooddienste**

Hospitaal of polikliniek

Tandarts

Polisiestasie

Veearts

Dokter

Brandweerstasie

**Motorverwante dienste**

Buiteparkering

Vulstasie

Parkeergarage

Karwas

Motorhandelaar

Voertuiginspeksiesentrum

Motorverhuur

Herlaaipunt(e) vir elektriese motors

Motorverhuur-parkering

Motorherstelfasiliteit

**Ander dienste**

Ambassade

Troeteldier-fasiliteite

Regeringskantoor

Telekommunikasie

Maatskappy

Gemeenskapsdiens

Poskantoor

Apteek

Winkelsentrum

Skoonheidsorgdienste

Toeriste-inligtingskantoor

Winkel

**Opvoeding**

Kollege of universiteit

Skool

Biblioteek

Konvensiesentrum

**Ontspanning**

Casino

Wynmakery

Teater

Toeriste-aantreklikheid

Fliek

Dieretuin

Konsertsaal

Vermaaklikheidspark

Museum

Uitstallingsentrum

Opera

Kulturele sentrum

Naglewe

Ontspanningsarea

Kinderplaas

**Sport**

Speelgrond

Swembad

Bergpiek

Watersport

Strand

Tennisbaan

Park of ontspanningsarea

Ysskaatsbaan

Seiljaghawe of marina

Sportsentrum

Stadion

Gholfbaan

**Godsdiens**

Kerk

Plek van aanbidding

**Reis**

Spoorwegstasie

Bergpas

Lughawe

Besienswaardige of panoramiese uitsig

Veerbootterminaal

Poskode

**Let wel**: Word nie in alle lande gebruik nie.

Grenspos

Woongebied

Bushalte

Middestad

Tolhek

Herlaaistasies vir elektriese motors

Rusarea

Vragmotorstop

## Beplan 'n roete via kitssoek

## Hoe om bestemmings te voorspel

### Wat behels bestemmingvoorspelling?

Jou TomTom GO kan jou daaglikse bestuursgewoontes na gestoorde gunstelingplekke aanleer en dit kan voorstelle maak oor waarheen jy wil ry soos, byvoorbeeld, wanneer jy die toestel soggens vanaf onaktiewe modus aanskakel met die doel om na jou werkplek te ry.

### Wat jou te doen staan om bestemmings te voorspel

Voordat hy dit die eerste keer kan waag om 'n bestemming voor te stel, moet jou toestel 'n tydjie gegun word om jou gewoontes aan te leer. Hoe meer gereeld jy met jou TomTom GO ry, hoe vinniger sal hy voorstelle maak en hoe akkurater sal daardie voorgestelde bestemmings wees.

As jy wil hê dat jou toestel 'n bestemming moet voorstel, doen die volgende:

- Voorspelde bestemmings is by verstek AANGESKAKEL maar dit kan afgeskakel word. Gaan bloot na Instellings > Stelsel > **Jou inligting en privaatheid** en merk die blokkie langs **Hou reisgeskiedenis op hierdie toestel vir opsionele kenmerke**.
- Maak seker geen roete is beplan nie.
- Ry 'n bietjie vir 'n paar dae rond deur roetes na die bestemmings van jou gunsteling My plekke te beplan.

### Hoe om bestemmings te voorspel

Sou jou toestel vra "Op pad na X?", waar X 'n bestemming is, het jy 12 sekondes om ja of nee te antwoord.

**Wenk**: As jy nie ja of nee antwoord nie, aanvaar jou TomTom GO dis ja.

Om ja te antwoord, kies **Ja**. Jou toestel beplan 'n roete na jou bestemming.

Om nee te antwoord, kies **Nee** of tik op die skerm om weer by die kaart uit te kom.

### Skakel voorspelde bestemmings aan of af

Jy kan voorspelde bestemmings op enige tydstip aan- of afskakel. Sien Roetebeplanning vir inligting oor hoe om hierdie kenmerk aan of af te skakel.

## Beplan 'n roete na 'n adres

**SLEGS KITSSOEK**

**Belangrik**: In die belang van veiligheid, en om te verhoed dat jou aandag afgelei word terwyl jy bestuur, moet jy altyd 'n roete beplan vóór jy begin ry.

Om via soek 'n roete na 'n adres te beplan, doen die volgende:

1. Kies die Hoofkieslys-knoppie om die hoofkieslys oop te maak.

2. Kies **Soek**.

Die soekskerm maak oop met die sleutelbord wat wys.

3. Gebruik die sleutelbord om die naam in te tik van die plek waarheen jy 'n roete wil beplan.

**Wenk**: As jy 'n lettersleutel op die sleutelbord druk en hou, verkry jy toegang tot ekstra karakters mits hulle beskikbaar is. Byvoorbeeld, druk en hou die letter "e" om toegang tot die karakters 3 e è é ê ë en meer te verkry.

Jy kan na 'n adres, dorp, stad, poskode of mapcode soek.

**Wenk**: Om vir 'n spesifieke straat in die Verenigde Koninkryk of Nederland te soek, tik 'n poskode in, laat dan 'n spasie en tik die huisnommer in. Byvoorbeeld, **1017CT 35**. Vir ander lande word poskodes op areas gegrond, en jy sal 'n lys met ooreenstemmende stede, dorpe en strate in jou soekresultate sien.

**Let wel**: Wanneer gesoek word, word die hele kaart deursoek. As jy wil verander hoe die soektog gedoen moet word, kies die knoppie regs van die soekkassie. Jy kan dan verander waar die soektog uitgevoer moet word, soos langs die roete of in 'n stad.

4. Namate jy die adres intik, word voorstelle in kolomme gewys gegrond op dit wat jy ingetik het. Jy kan aanhou tik of 'n voorstel kies.

**Wenk**: Om meer resultate te sien, versteek die sleutelbord of rol deur die lys van resultate.

**Wenk**: Jy kan wissel tussen om die resultate op die kaart of in 'n lys te sien deur die lys/kaart-knoppie te kies:

5. Kies 'n voorgestelde adres.

6. Voer die huisnommer in indien jy oor een beskik en dit nie reeds ingevoer het nie.

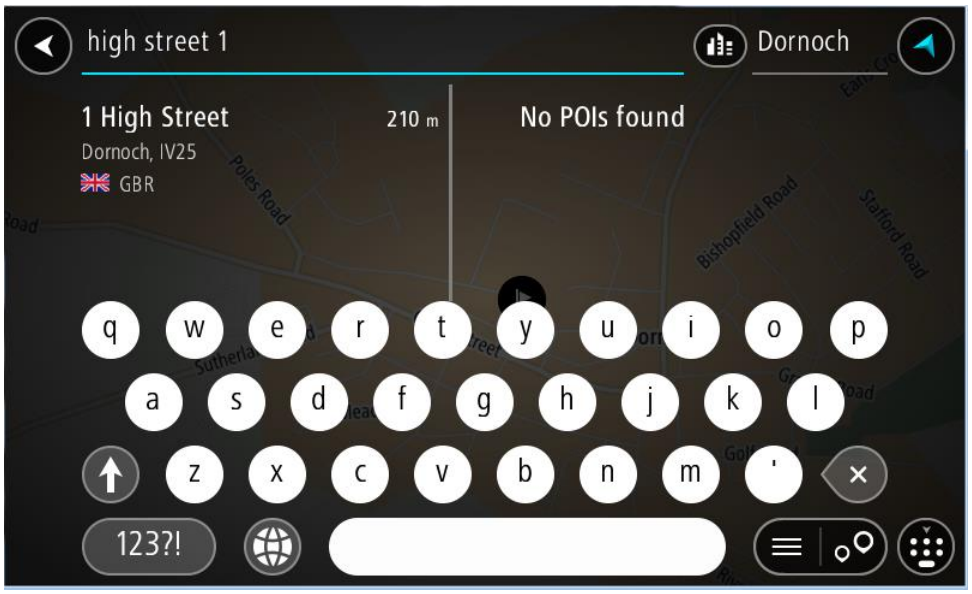


As jy nie 'n huisnommer het nie, kies **Voeg kruising by** of **Wys op kaart**.

**Wenk**: As jy 'n huisnommer intik wat nie gevind word nie, word die nommer in rooi gewys. Die naaste huisnommer wat gevind is, word in die Ry-knoppie gewys. Jy kan 'n nuwe huisnommer intik, of jy kan **Ry** kies om na die naaste huisnommer te ry

7. Kies **Ry**.

'n Roete word beplan en daarna begin begeleiding na jou bestemming. Sodra jy begin ry, word die leidingaansig outomaties gewys.

**Wenk**: As jou bestemming in 'n ander tydsone is, sien jy 'n plus (+)- of 'n minus (-)-teken en die tydsverskil word in ure en halfure in die Bestemmingspaneel gewys. Die beraamde tyd van aankoms is die plaaslike tyd by jou bestemming.

**Wenk**: Jy kan 'n stilhouplek by 'n roete voeg wat jy reeds beplan het.

**Wenk**: Jy kan 'n roete via My roetes stoor.

## Beplan 'n roete na 'n stadskern

### SLEGS KITSSOEK

**Belangrik**: In die belang van veiligheid, en om te verhoed dat jou aandag afgelei word terwyl jy bestuur, moet jy altyd 'n roete beplan vóór jy begin ry.

Om via soek 'n roete na 'n middestad te beplan, doen die volgende:

1. Kies die Hoofkieslys-knoppie om die hoofkieslys oop te maak.

2. Kies **Soek**.

Die soekskerm maak oop met die sleutelbord wat wys.

3. Gebruik die sleutelbord om die naam in te tik van die stad of dorp waarheen jy 'n roete wil beplan.

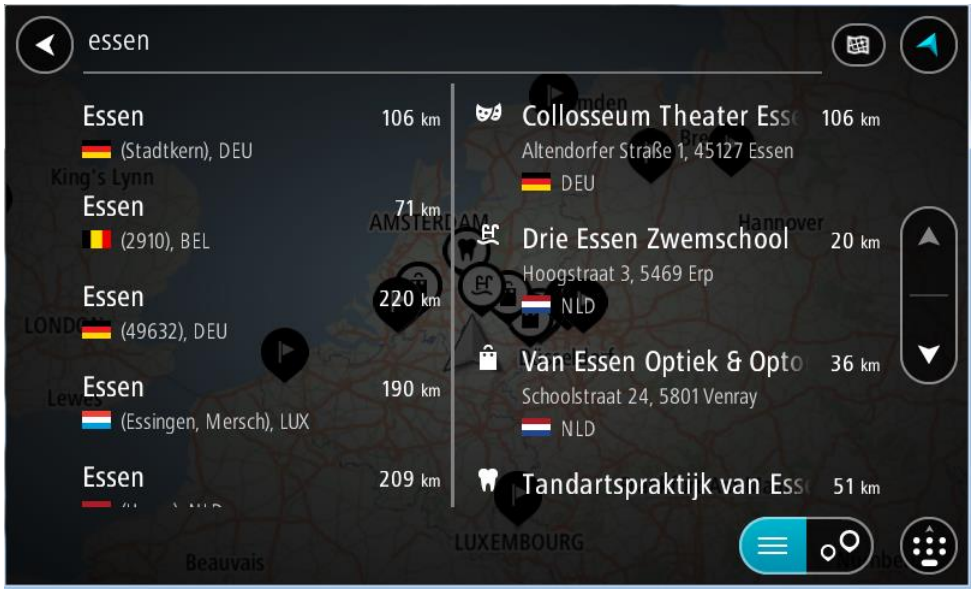


Jy kan 'n dorp, stad of poskode soek.

**Wenk**: Om vir 'n spesifieke stad te soek, kan jy die stad se poskode of die land gebruik. So, byvoorbeeld, sal om na Essen te soek, baie resultate oplewer. As jy na Essen 2910 of Essen België soek, sal daardie stad bo-aan die lys van resultate verskyn. Jy kan dan in die stad soek.

**Wenk**: Wanneer gesoek word, word die hele kaart deursoek. As jy wil verander hoe daar gesoek word, kies die "tipe soektog"-knoppie en kies dan 'n soekopsie.

4. Namate jy tik, word voorstelle in kolomme gewys gegrond op dit wat jy ingetik het. Jy kan aanhou tik of 'n voorstel kies.

**Wenk**: Om meer resultate te sien, versteek die sleutelbord of rol deur die lys van resultate.

**Wenk**: Jy kan wissel tussen om die resultate op die kaart of in 'n lys te sien deur die lys/kaart-knoppie te kies:

5. Kies die stad in die linkerkantste kolom.

   Die stad se naam word regs van die Soek-insetkassie gewys, en die PVB middestad word onderaan die regterkantste kolom gewys.

6. Kies die PVB "middestad".

   Die middestad word op die kaart vertoon.

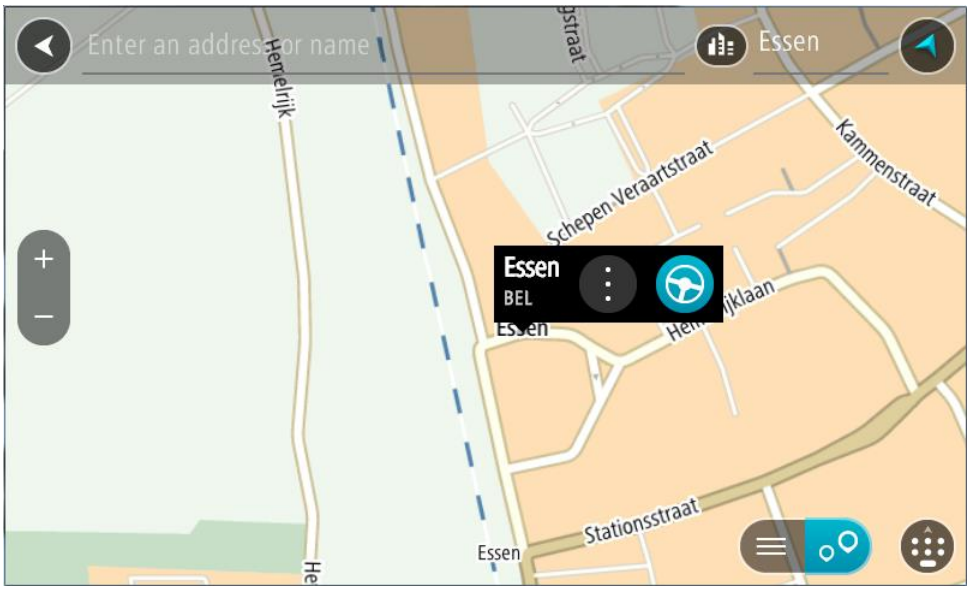


7. Kies **Ry**.

   'n Roete word beplan en daarna begin begeleiding na jou bestemming. Sodra jy begin ry, word die leidingaansig outomaties gewys.

**Wenk**: As jou bestemming in 'n ander tydsone is, sien jy 'n plus (+)- of 'n minus (-)-teken en die tydsverskil word in ure en halfure in die Bestemmingspaneel gewys. Die beraamde tyd van aankoms is die plaaslike tyd by jou bestemming.

**Wenk**: Jy kan 'n stilhouplek by 'n roete voeg wat jy reeds beplan het.

**Wenk**: Jy kan 'n roete via My roetes stoor.

## Beplan 'n roete na 'n PVB

**SLEGS KITSSOEK**

**Belangrik**: In die belang van veiligheid, en om te verhoed dat jou aandag afgelei word terwyl jy bestuur, moet jy altyd 'n roete beplan vóór jy begin ry.

Om 'n roete na 'n tipe PVB of 'n spesifieke PVB (plek van belang) te beplan, doen die volgende:

1. Kies die Hoofkieslys-knoppie om die hoofkieslys oop te maak.

2. Kies **Soek**.

Die soekskerm maak oop met die sleutelbord wat wys.

3. Gebruik die sleutelbord om die naam in te tik van die plek waarheen jy 'n roete wil beplan.

**Wenk**: As jy 'n lettersleutel op die sleutelbord druk en hou, verkry jy toegang tot ekstra karakters mits hulle beskikbaar is. Byvoorbeeld, druk en hou die letter "e" om toegang tot die karakters 3 e è é ê ë en meer te verkry.

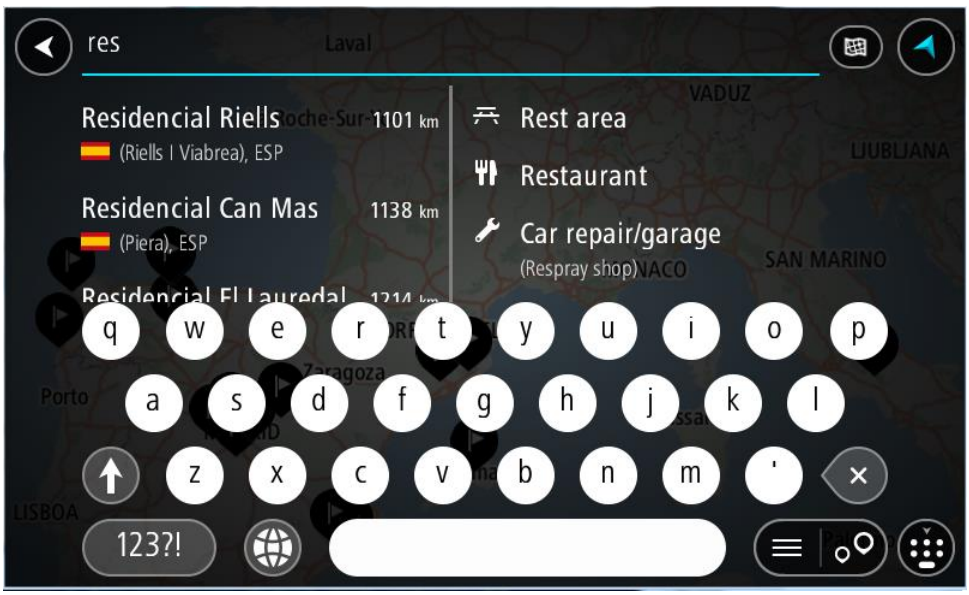


Jy kan vir 'n tipe PVB (Plek van belang) soos 'n restaurant of besienswaardigheid soek. So nie kan jy na 'n spesifieke PVB soek, byvoorbeeld "Rosie's Pizzeria".

**Let wel**: Wanneer gesoek word, word die hele kaart deursoek. As jy wil verander hoe daar gesoek word, kies die "tipe soektog"-knoppie en kies dan 'n soekopsie.

4. Namate jy tik, word voorstelle in kolomme gewys gegrond op dit wat jy ingetik het. Jy kan aanhou tik of 'n voorstel kies.

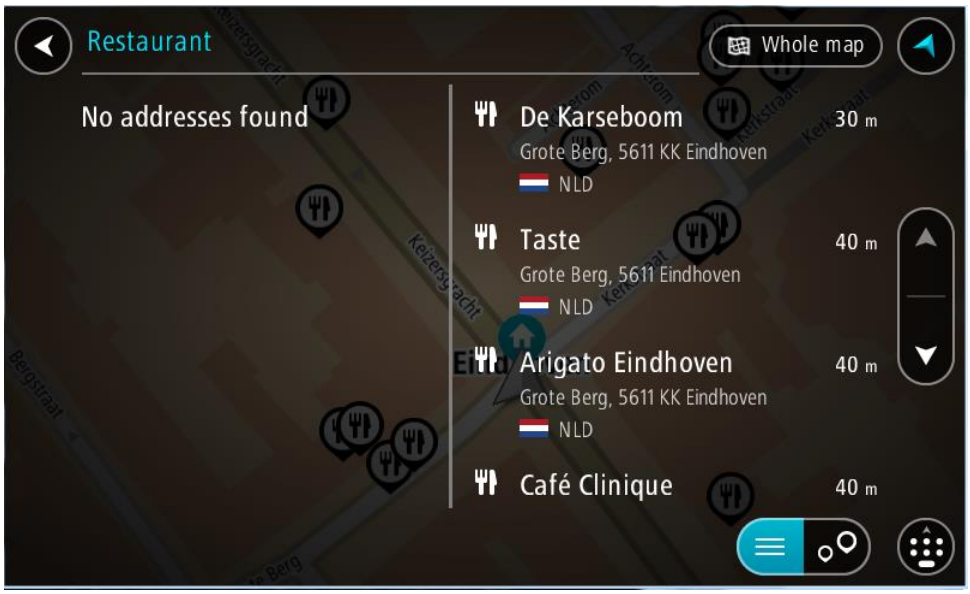


**Wenk**: Om meer resultate te sien, versteek die sleutelbord of rol deur die lys van resultate.

**Wenk**: Jy kan wissel tussen om die resultate op die kaart of in 'n lys te sien deur die lys/kaart-knoppie te kies:

5. Kies 'n PVB-tipe of 'n individuele PVB. As jy 'n PVB-tipe gekies het, kies 'n PVB.
   Die ligging word op die kaart gewys.
6. Om meer inligting oor die PVB te sien, kies die PVB op die kaart en kies dan die opwip-kieslys-knoppie. Kies **Meer inligting** op die opwipkieslys.

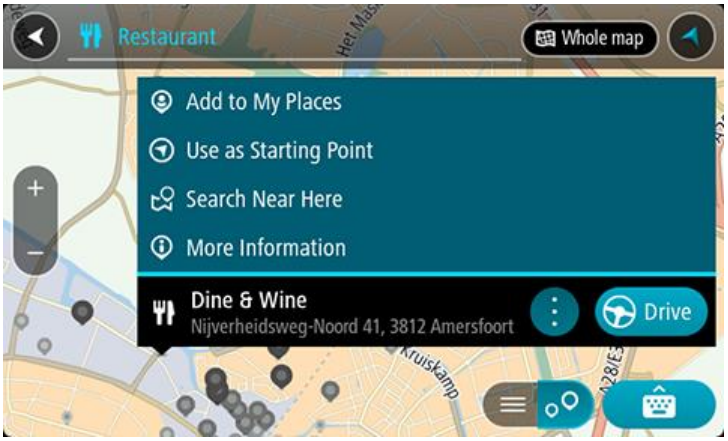


   Jy sien meer inligting oor die PVB soos die telefoonnommer, volledige adres en e-pos.
7. Om 'n roete na hierdie bestemming te beplan, kies **Ry**.
   'n Roete word beplan en daarna begin begeleiding na jou bestemming. Sodra jy begin ry, word die leidingaansig outomaties gewys.

**Wenk**: As jou bestemming in 'n ander tydsone is, sien jy 'n plus (+)- of 'n minus (-)-teken en die tydsverskil word in ure en halfure in die Bestemmingspaneel gewys. Die beraamde tyd van aankoms is die plaaslike tyd by jou bestemming.

**Wenk**: Jy kan 'n stilhouplek by 'n roete voeg wat jy reeds beplan het.

**Wenk**: Jy kan 'n roete via My roetes stoor.

## Beplan via "soek aanlyn" 'n roete na 'n PVB

**SLEGS KITSSOEK**

**Belangrik**: In die belang van veiligheid, en om te verhoed dat jou aandag afgelei word terwyl jy bestuur, moet jy altyd 'n roete beplan vóór jy begin ry.

**Let wel**: Aanlynsoektogte is slegs beskikbaar op verbinde toestelle. Om aanlyn op jou TomTom GO CLASSIC te soek, moet jy met TomTom-dienste verbind wees.

As jy 'n PVB-soektog gedoen het maar nie die PVB kon vind waarna jy soek nie, kan jy TomTom Places aanlyn deursoek. Om PVB's te vind deur aanlyn te soek, doen die volgende:

1. Soek vir 'n PVB deur Soek in die hoofkieslys te gebruik.
   Jou soekresultate word in twee kolomme gewys.

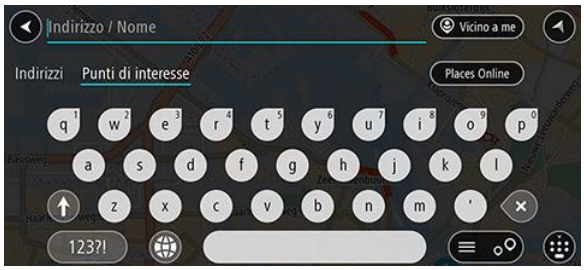


2. Kies **Soek Places aanlyn**.
3. Gebruik die sleutelbord om die naam in te tik van die PVB wat jy wil vind en druk dan die Soek-knoppie op die sleutelbord.

**Wenk**: As jy 'n lettersleutel op die sleutelbord druk en hou, verkry jy toegang tot ekstra karakters mits hulle beskikbaar is. Byvoorbeeld, druk en hou die letter "e" om toegang tot die karakters 3 e è é ê ë en meer te verkry.

Jy kan vir 'n tipe PVB (Plek van belang) soos 'n restaurant of besienswaardigheid soek. So nie kan jy na 'n spesifieke PVB soek, byvoorbeeld "Rosie's Pizzeria".

**Let wel**: Wanneer jy soek, kan jy naby jou huidige ligging, in 'n dorp of stad, of naby jou bestemming soek. As jy wil verander hoe die soektog uitgevoer moet word, kies die knoppie regs van die soekkassie.

Jou soekresultate word in 'n kolom gewys.

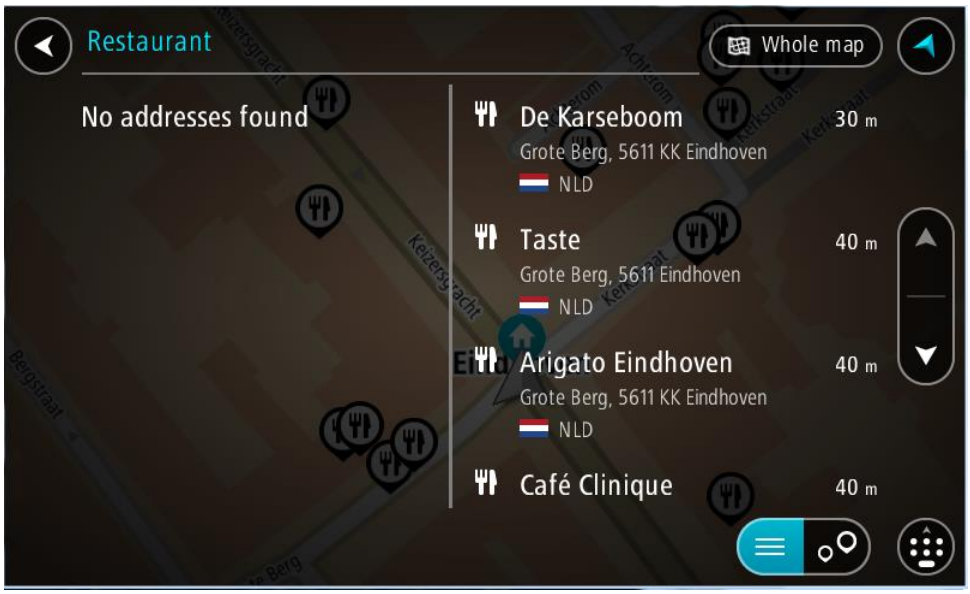


**Wenk**: Om meer resultate te sien, versteek die sleutelbord of rol deur die lys van resultate.

**Wenk**: Jy kan wissel tussen om die resultate op die kaart of in 'n lys te sien deur die lys/kaart-knoppie te kies:

4. Kies 'n individuele PVB uit die lys.

   Die ligging word op die kaart gewys.

5. Om meer inligting oor die PVB te sien, kies die PVB op die kaart en kies dan die opwip-kieslys-knoppie. Kies **Meer inligting** op die opwipkieslys.

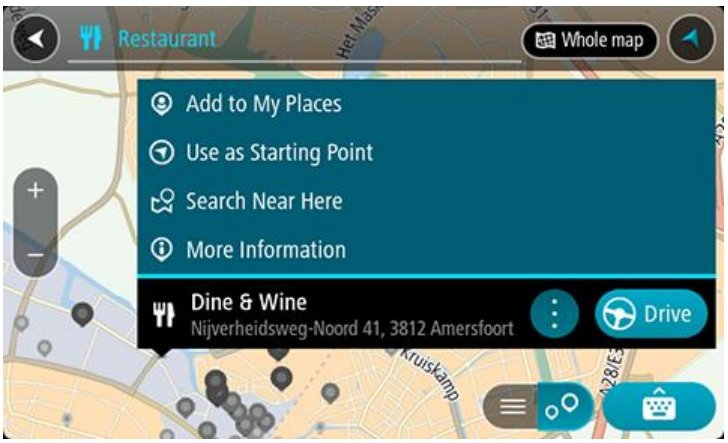


   Jy sien meer inligting oor die PVB soos die telefoonnommer, volledige adres en e-pos.

6. Om 'n roete na hierdie bestemming te beplan, kies **Ry**.

   'n Roete word beplan en daarna begin begeleiding na jou bestemming. Sodra jy begin ry, word die leidingaansig outomaties gewys.

**Wenk**: As jou bestemming in 'n ander tydsone is, sien jy 'n plus (+)- of 'n minus (-)-teken en die tydsverskil word in ure en halfure in die Bestemmingspaneel gewys. Die beraamde tyd van aankoms is die plaaslike tyd by jou bestemming.

**Wenk**: Jy kan 'n stilhouplek by 'n roete voeg wat jy reeds beplan het.

**Wenk**: Jy kan 'n roete via My roetes stoor.

## Beplan 'n roete deur die kaart te gebruik

**Belangrik**: In die belang van veiligheid, en om te verhoed dat jou aandag afgelei word terwyl jy bestuur, moet jy altyd 'n roete beplan vóór jy begin ry.

Om 'n roete te beplan deur die kaart te gebruik, doen die volgende:

1. Beweeg die kaart en zoem in totdat jy die bestemming kan sien waarheen jy wil navigeer.

**Wenk**: Jy kan ook 'n kaartsimbool kies om die opwipkieslys oop te maak. Kies dan die **Ry**-knoppie om 'n roete na daardie ligging te beplan

2. Wanneer jy jou bestemming op die kaart gevind het, kies dit deur die skerm vir omtrent een sekonde te druk en te hou.

   'n Opwipkieslys wys die naaste adres.

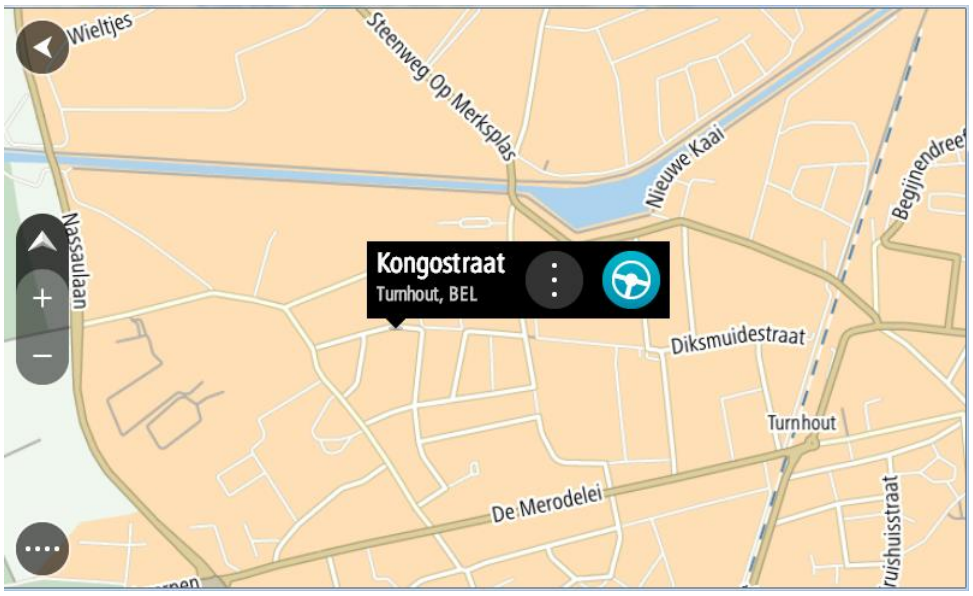


3. Om 'n roete na hierdie bestemming te beplan, kies **Ry**.

'n Roete word beplan en daarna begin begeleiding na jou bestemming. Sodra jy begin ry, word die leidingaansig outomaties gewys.

**Wenk**: Jy kan deur die opwipkieslys-knoppie te kies, die ligging wat jy gekies het op ander maniere gebruik, soos om dit by My plekke te voeg.

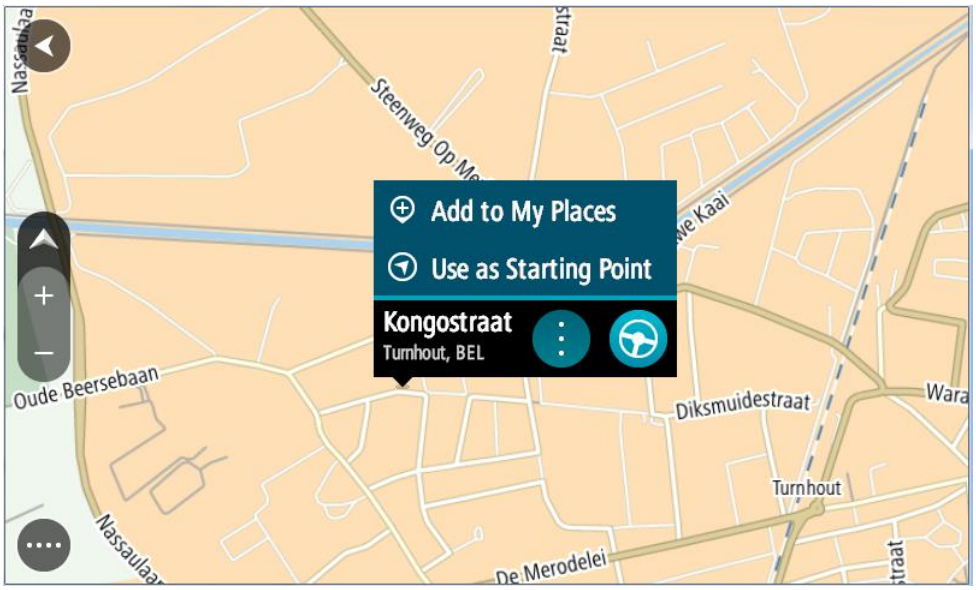


**Wenk**: As jou bestemming in 'n ander tydsone is, sien jy 'n plus (+)- of 'n minus (-)-teken en die tydsverskil word in ure en halfure in die Bestemmingspaneel gewys. Die beraamde tyd van aankoms is die plaaslike tyd by jou bestemming.

**Wenk**: Jy kan 'n stilhouplek by 'n roete voeg wat jy reeds beplan het.

**Wenk**: Jy kan 'n roete via My roetes stoor.

## Beplan 'n roete via My plekke

Om vanaf jou huidige ligging na een van jou My plekke te navigeer, doen die volgende:

1. Kies die Hoofkieslys-knoppie om die hoofkieslys oop te maak.

2. Kies **My plekke**.

'n Lys van al jou plekke maak oop.

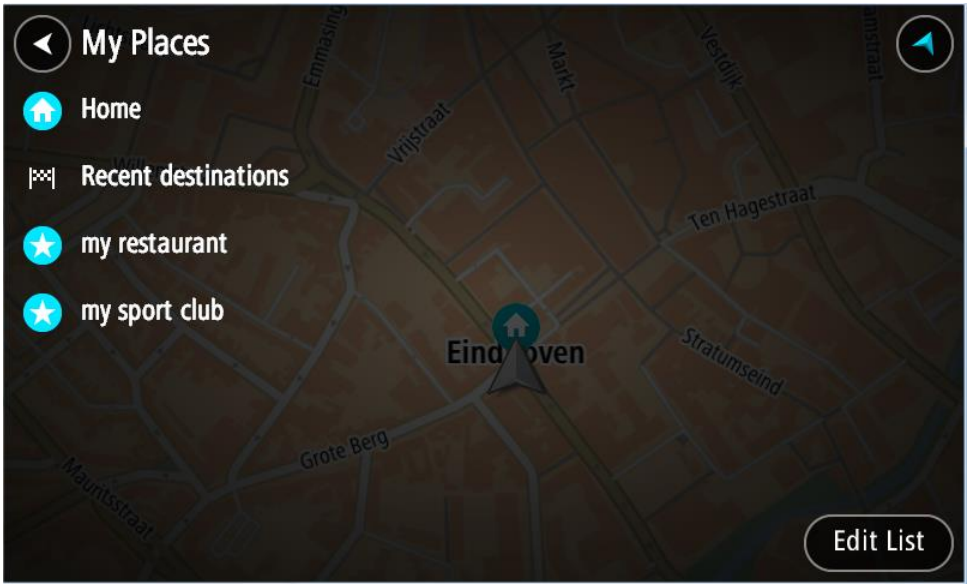


3. Kies die plek waarheen jy wil navigeer, byvoorbeeld Huis.
   Die plek waarheen jy gekies het om te navigeer, word saam met 'n opwipkieslys op die kaart gewys.

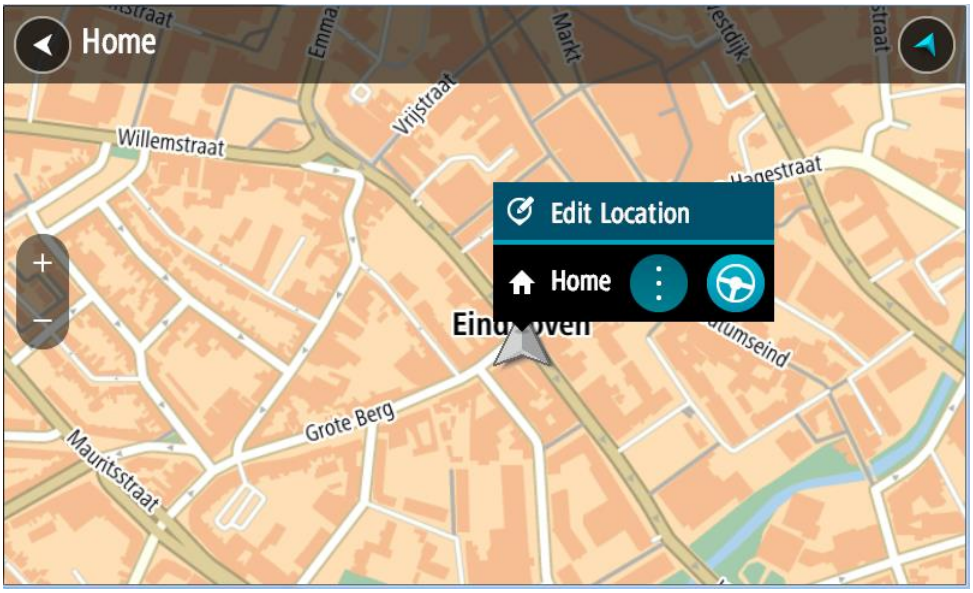


4. Om 'n roete na hierdie bestemming te beplan, kies **Ry**.
   'n Roete word beplan en daarna begin begeleiding na jou bestemming. Sodra jy begin ry, word die leidingaansig outomaties gewys.

**Wenk**: As jou bestemming in 'n ander tydsone is, sien jy 'n plus (+)- of 'n minus (-)-teken en die tydsverskil word in ure en halfure in die Bestemmingspaneel gewys. Die beraamde tyd van aankoms is die plaaslike tyd by jou bestemming.

**Wenk**: Jy kan 'n stilhouplek by 'n roete voeg wat jy reeds beplan het.

**Wenk**: Jy kan 'n roete via My roetes stoor.

## Beplan 'n roete via koördinate

**SLEGS KITSSOEK**

**Belangrik**: In die belang van veiligheid, en om te verhoed dat jou aandag afgelei word terwyl jy bestuur, moet jy altyd 'n roete beplan vóór jy begin ry.

Om 'n roete via 'n stel koördinate te beplan, doen die volgende:

1. Kies die Hoofkieslys-knoppie om die hoofkieslys oop te maak.

2. Kies **Soek**.

Die soekskerm maak oop met die sleutelbord wat wys.

3. Besluit op die tipe soektog deur 'n knoppie regs van die soekkassie te kies.

4. Kies **Breedtegraad Lengtegraad**.

**Wenk**: Die voorbeeld van koördinate wat op die skerm verskyn, is jou huidige lengte- en breedtegraad.

5. Tik jou stel koördinate in. Jy kan enige van hierdie koördinaattipes invoer:
   - Desimale waardes, byvoorbeeld:
     N 51.51000 W 0.13454
     51.51000 -0.13454

     **Wenk**: Vir desimale waardes hoef jy nie 'n letter te gebruik om die breedtegraad en lengtegraad aan te dui nie. Vir liggings wes van die 0-meridiaan en suid van die ewenaar, gebruik 'n minus-teken (-) voor die koördinaat.
   - Grade, minute en sekondes, byvoorbeeld:
     N 51°30'31" W 0°08'34"
   - Gestandaardiseerde GPS-koördinate, byvoorbeeld:
     N 51 30.525 W 0 08.569

**Let wel**: Die balk onder die koördinate word rooi as jy koördinate ingetik het wat nie deur jou TomTom GO CLASSIC erken word nie.

6. Terwyl jy die koördinate intik, word voorstelle gewys op grond van wat jy ingevoer het. Jy kan aanhou tik of 'n voorstel kies.
   Dorpe of paaie word aan die linkerkant gewys; PVB's word aan die regterkant gewys.

**Wenk**: Om meer resultate te sien, versteek die sleutelbord of rol deur die lys van resultate.

**Wenk**: Jy kan wissel tussen om die resultate op die kaart of in 'n lys te sien deur die lys/kaart-knoppie te kies:

7. Kies 'n voorgestelde bestemming.

   Die ligging word op die kaart vertoon.
8. Om 'n roete na hierdie bestemming te beplan, kies **Ry**.

   'n Roete word beplan en daarna begin begeleiding na jou bestemming. Sodra jy begin ry, word die leidingaansig outomaties gewys.

**Wenk**: As jou bestemming in 'n ander tydsone is, sien jy 'n plus (+)- of 'n minus (-)-teken en die tydsverskil word in ure en halfure in die Bestemmingspaneel gewys. Die beraamde tyd van aankoms is die plaaslike tyd by jou bestemming.

**Wenk**: Jy kan 'n stilhouplek by 'n roete voeg wat jy reeds beplan het.

**Wenk**: Jy kan 'n roete via My roetes stoor.

## Beplan 'n roete via 'n mapcode

**SLEGS KITSSOEK**

**Belangrik**: In die belang van veiligheid, en om te verhoed dat jou aandag afgelei word terwyl jy bestuur, moet jy altyd 'n roete beplan vóór jy begin ry.

Om 'n roete via 'n mapcode te beplan, doen die volgende:

1. Kies die Hoofkieslys-knoppie om die hoofkieslys oop te maak.

2. Kies **Soek**.

   Die soekskerm maak oop met die sleutelbord wat wys.
3. Tik jou mapcode in. Jy kan enige van hierdie tipes mapcodes invoer:
   - Internasionaal, byvoorbeeld, WH6SL.TR10.
   - Land-spesifiek, byvoorbeeld, GBR 8MH.51.
   - Alternatief land-spesifiek, byvoorbeeld, GBR 28.Y6VH of GBR LDGZ.VXR.

**Wenk**: Al die mapcodes in die voorbeeld is vir dieselfde ligging - Edinburgh-kasteel in die VK. Sien Meer oor mapcodes vir inligting oor hoe om 'n mapcode vir 'n ligging te kry.

4. Wanneer die volledige kaartkode ingetik is, word die ligging in die **Adresse**kolom gewys.

   Dorpe of paaie word aan die linkerkant gewys; PVB's word aan die regterkant gewys.

**Wenk**: Om meer resultate te sien, versteek die sleutelbord of rol deur die lys van resultate.

**Wenk**: Jy kan wissel tussen om die resultate op die kaart of in 'n lys te sien deur die lys/kaart-knoppie te kies:

5. Kies 'n voorgestelde bestemming.
6. Om 'n roete na hierdie bestemming te beplan, kies **Ry**.

   'n Roete word beplan en daarna begin begeleiding na jou bestemming. Sodra jy begin ry, word die leidingaansig outomaties gewys.

**Wenk**: As jou bestemming in 'n ander tydsone is, sien jy 'n plus (+)- of 'n minus (-)-teken en die tydsverskil word in ure en halfure in die Bestemmingspaneel gewys. Die beraamde tyd van aankoms is die plaaslike tyd by jou bestemming.

**Wenk**: Jy kan 'n stilhouplek by 'n roete voeg wat jy reeds beplan het.

**Wenk**: Jy kan 'n roete via My roetes stoor.

## Beplan 'n roete vooruit

Jy kan 'n roete vooruit beplan voordat jy daarlangs ry. Jy kan die roete as deel van jou lys van My roetes stoor.

Om 'n roete vooruit te beplan, doen die volgende:

1. Soek na die ligging wat jy as 'n beginpunt wil gebruik.
2. Kies **Wys op kaart**.
3. Kies die opwipkieslys-knoppie.

   'n Opwipkieslys wys 'n lys van opsies.

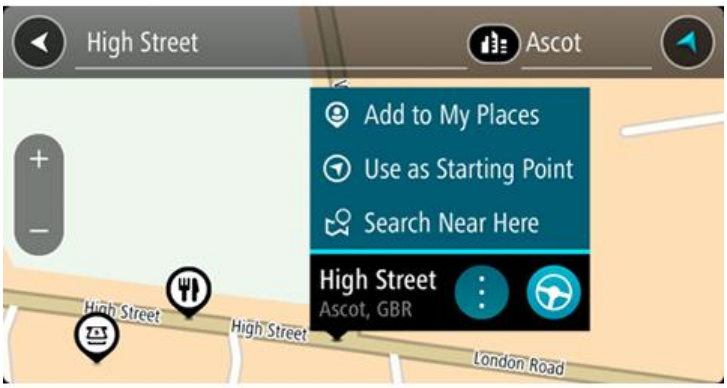


4. Kies **Gebruik as beginpunt**.
5. Soek na die ligging wat jy as jou bestemming wil gebruik.
6. Kies **Wys op kaart**.
7. Kies **Ry** in die opwipkieslys.

   Jou roete word via jou gekose beginpunt en bestemming beplan. Die beraamde reistyd word bo-aan die roeteblk gewys.

**Wenk**: Stilhouplekke, PVBs en Plekke kan almal via die opwipkieslyste as beginpunte gekies word.

**Wenk**: Jy kan die roete in My roetes stoor.

8. Om na die beginpunt te ry, kies **Ry** bo-aan die skerm.

   Die beginpunt van die roete word na jou eerste stilhouplek omgeskakel en daarna word die roete beplan. Begeleiding na jou bestemming begin vanaf jou huidige ligging. Sodra jy begin ry, word die leidingaansig outomaties gewys.

### Verander die beginpunt na jou huidige ligging

1. Kies die beginpunt van die roete in die kaartaansig.
2. Kies die opwipkieslys-knoppie.

'n Opwipkieslys wys 'n lys van opsies.

3. Kies **Verwyder beginpunt**.
   Jou roete word herbeplan met jou huidige ligging as die beginpunt. Die oorspronklike beginpunt word uit jou roete geskrap.

**Verander die beginpunt na 'n stilhouplek**

1. Kies die beginpunt op die roete in die kaartaansig.
2. Kies die opwipkieslys-knoppie.
   'n Opwipkieslys wys 'n lys van opsies.

3. Kies **Verander na 'n stilhouplek**.
   Jou roete word herbeplan met die beginpunt wat na 'n stilhouplek verander is.

## Vind 'n parkeerterrein

**Belangrik**: In die belang van veiligheid, en om te verhoed dat jou aandag afgelei word terwyl jy bestuur, moet jy altyd 'n roete beplan vóór jy begin ry.

Om 'n parkeerterrein te vind, doen die volgende:

1. Kies die Hoofkieslys-knoppie om die hoofkieslys oop te maak.

2. Kies **Parkering**.

Die kaart maak oop en wys die liggings van parkeerterreine.

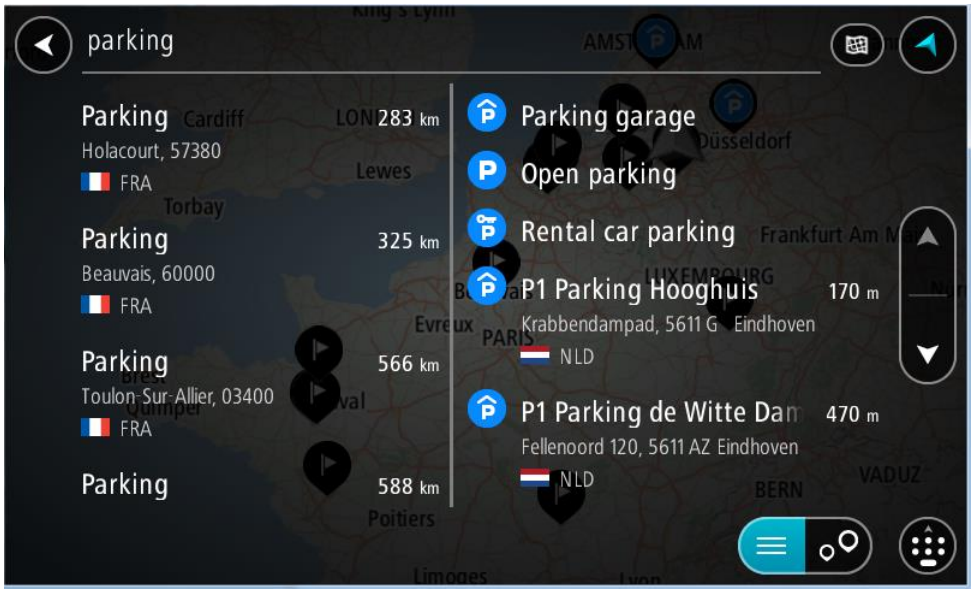


As 'n roete beplan is, wys die kaart parkeerterreine naby jou bestemming. As 'n roete nie beplan is nie, wys die kaart parkeerterreine naby jou huidige ligging.

Jy kan die skerm verander om 'n lys parkeerterreine te wys deur hierdie knoppie te druk:

Jy kan 'n parkeerterrein uit die lys kies sodat jy dit op die kaart kan opspoor.

**Wenk**: Jy kan deur die lys rol deur die rol-balk regs op die skerm te gebruik.

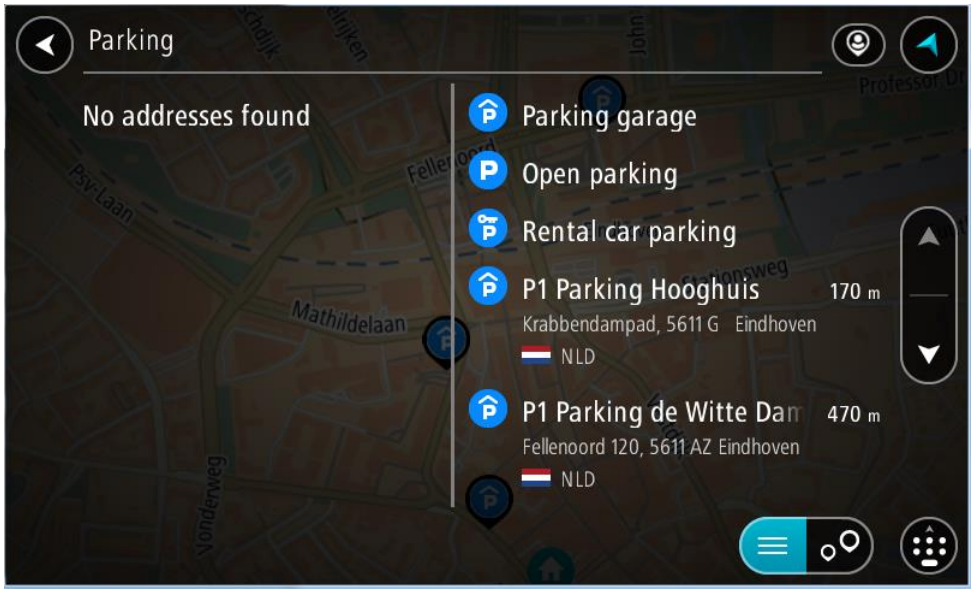

Kies die knoppie regs van die soekkassie as jy wil verander hoe die soektog uitgevoer moet word. Jy kan dan verander waar die soektog uitgevoer moet word, soos 'n soektog naby jou of deur die kaart in geheel.

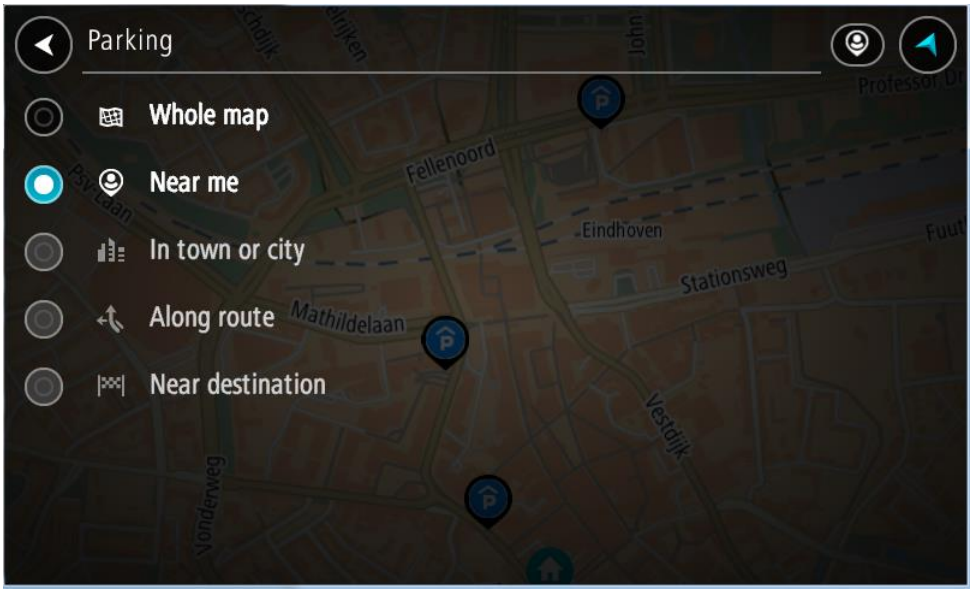


3. Kies 'n parkeeterrein uit die kaart of lys.
   'n Opwipkieslys maak op die kaart oop wat die naam van die parkeerterrein wys.

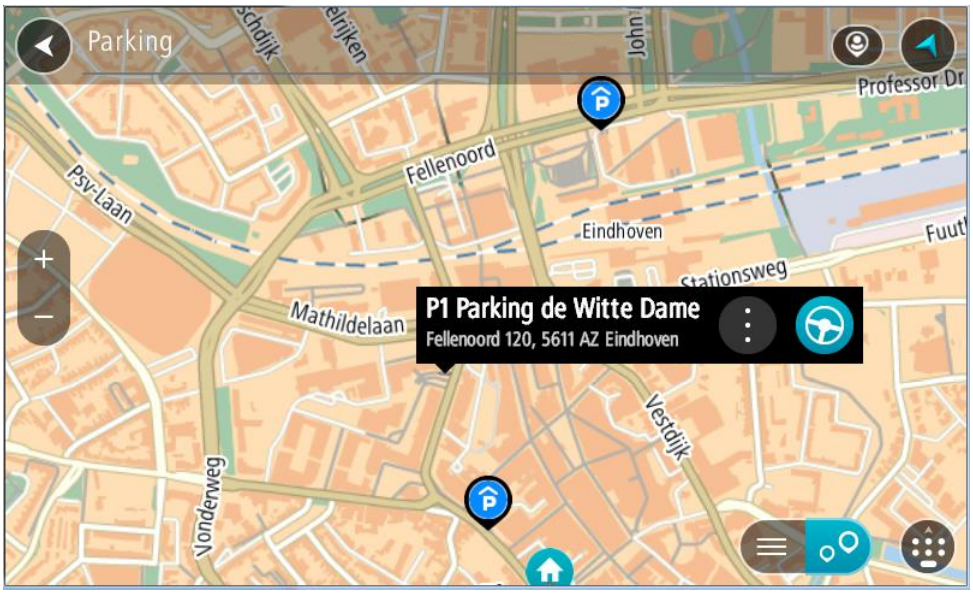


4. Kies **Ry**.
   'n Roete word beplan en daarna begin begeleiding na jou bestemming. Sodra jy begin ry, word die leidingaansig outomaties gewys.

**Wenk**: Jy kan via die opwipkieslys 'n parkeerterrein as 'n stilhouplek by jou roete voeg.

## Vind 'n vulstasie

**Belangrik**: In die belang van veiligheid, en om te verhoed dat jou aandag afgelei word terwyl jy bestuur, moet jy altyd 'n roete beplan vóór jy begin ry.

Om 'n vulstasie te vind, doen die volgende:

1. Kies die Hoofkieslys-knoppie om die hoofkieslys oop te maak.

2. Kies **Vulstasie**.

Die kaart maak oop en wys die liggings van vulstasies.

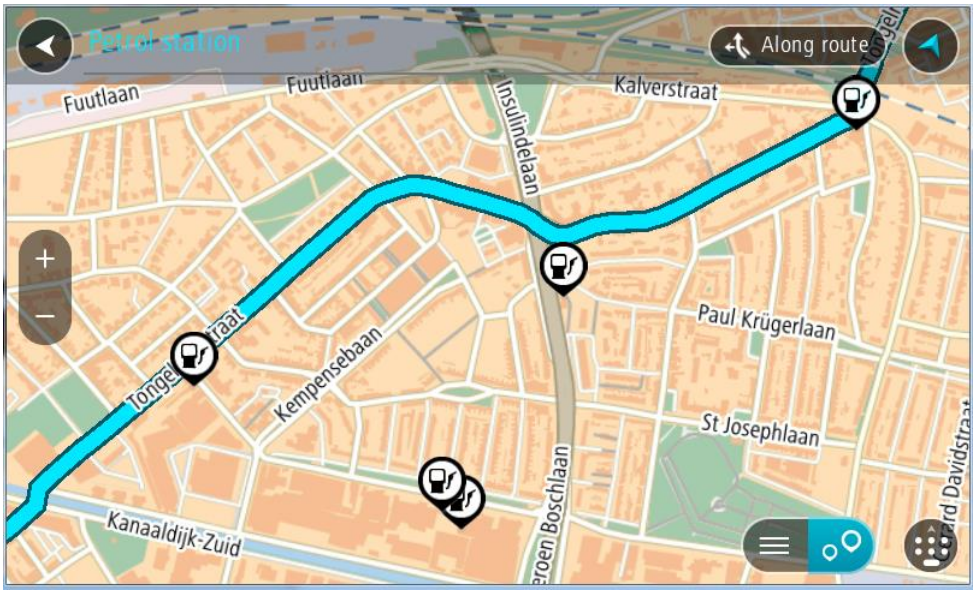


As 'n roete beplan is, wys die kaart vulstasies langs jou roete. As 'n roete nie beplan is nie, wys die kaart vulstasies naby jou huidige ligging.

Jy kan die skerm verander om 'n lys vulstasies te wys deur hierdie knoppie te druk:

Jy kan 'n vulstasie uit die lys kies sodat jy dit op die kaart kan opspoor.

**Wenk**: Jy kan deur die lys rol deur die rol-balk regs op die skerm te gebruik.

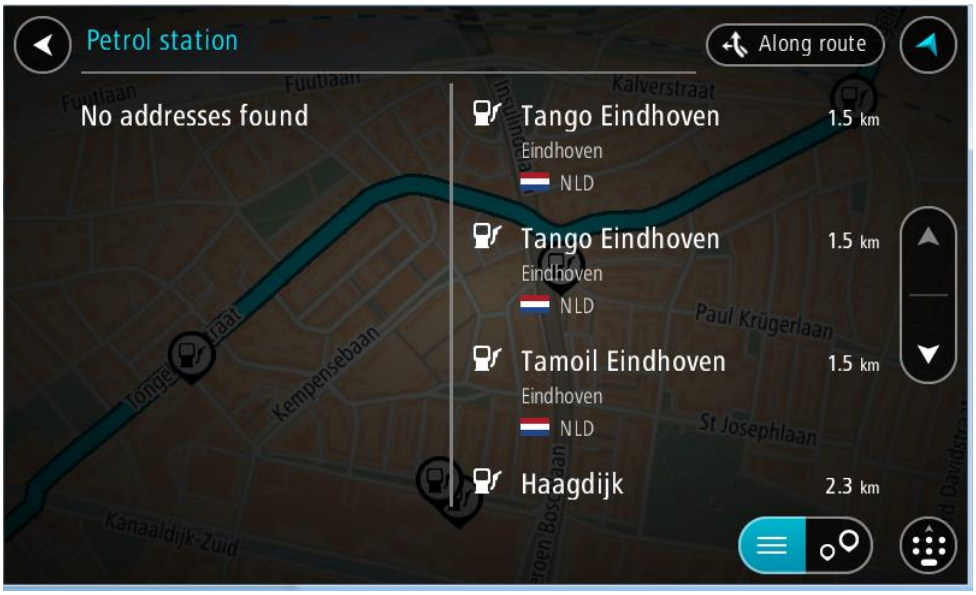


As jy die manier waarop die soektog gedoen word, wil verander, kies die knoppie regs van die soekkassie. Jy kan dan verander waar die soektog uitgevoer moet word, soos 'n soektog naby jou of deur die kaart in geheel.

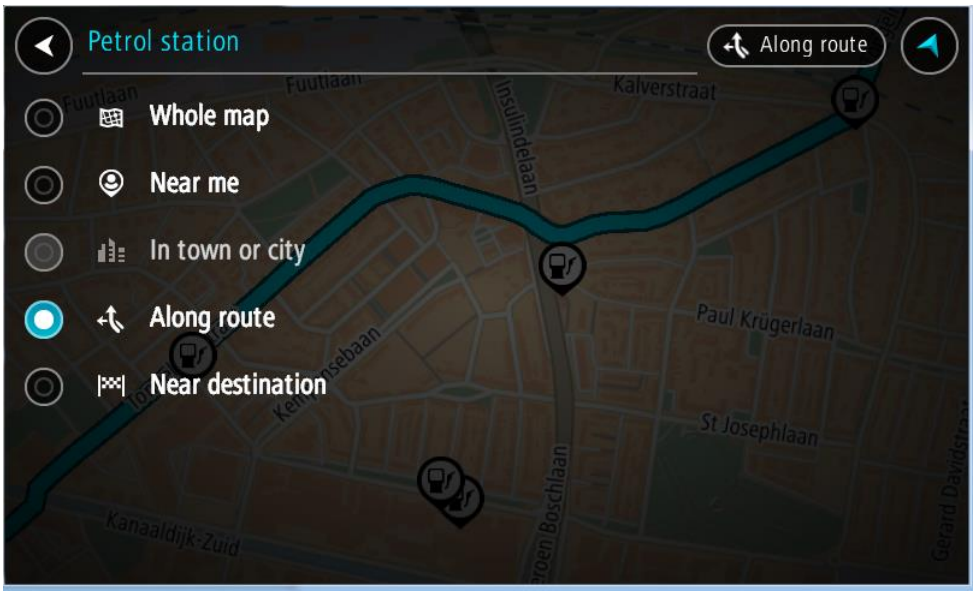


3. Kies 'n vulstasie via die kaart of lys.

'n Opwipkieslys maak op die kaart oop wat die naam van die vulstasie wys.

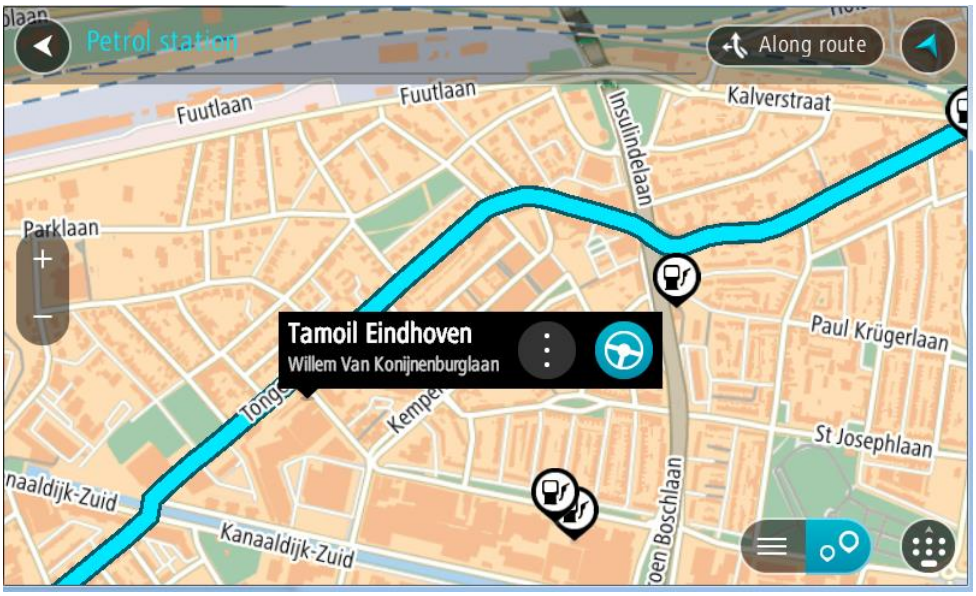


4. Kies **Ry**.

   'n Roete word beplan en daarna begin begeleiding na jou bestemming. Sodra jy begin ry, word die leidingaansig outomaties gewys.

**Wenk**: Jy kan via die opwipkieslys 'n vulstasie as 'n stilhouplek by jou roete voeg. 'n Vulstasie wat 'n stilhouplek op jou roete is, het 'n blou ikoon.

# Stapsgewyse soektog

## Kies hoe gesoek moet word

Daar kan op een van twee maniere gesoek word:

- **Kitssoek**

  Begin om jou bestemming, plek of PVB in te tik om onmiddellik 'n lys straatname, plekke en PVB's te sien wat pas.
- **Stapsgewyse soektog**

  Volg maklike stappe om jou bestemming te vind. Vir 'n adres, tik eers die stad in, dan die straat, dan die huisnommer. Vir 'n PVB, tik in waar jy wil soek en dan die tipe PVB waarna jy wil soek.

Beide maniere waarop gesoek kan word, lewer dieselfde resultate. Kies dus die manier waarmee jy die gemaklikste is.

Jy kan die manier waarop gesoek word, verander onder **Stelsel** in die Instellingskieslys.

## Gebruik van stapsgewyse soektog

## Meer oor soek

**SLEGS STAPSGEWYSE SOEKTOG**

Jy gebruik die **"Ry na"**-kieslys om adresse en plekke van belang (PVB's) te vind en dan daarheen te navigeer. Jy moet eers die land of deelstaat kies waarbinne jy wil soek, en dan kan jy die adres of die tipe PVB of 'n naam intik.

In **Adres** kan jy na die volgende soek:

- 'n Spesifieke adres in 'n dorp of stad.
- 'n Poskode deur, byvoorbeeld, **0001** vir Pretoriaweg, Pretoria in te tik.
- 'n Stad as jy na die kern van daardie stad wil navigeer deur, byvoorbeeld, **Pretoria** in te tik.

In **Plekke van belang** kan jy na die volgende soek:

- 'n PVB (plek van belang) deur, byvoorbeeld, **museum** in te tik.

In **breedtegraad en lengtegraad** kan jy na die volgende soek:

- Breedte- en lengtegraadkoördinate deur, byvoorbeeld, die volgende in te tik:
  **N 51°30'31"  W 0°08'34"**.

## Invoer van soekvoorwaardes

### SLEGS STAPSGEWYSE SOEKTOG

Kies **Ry na** in die Hoofkieslys; kies dan **Adres** of **Plek van belang**. Die soekskerm wys die sleutelbord en die volgende knoppies:

1. **Terug-knoppie**

   Kies hierdie knoppie om terug te gaan na die vorige skerm.

2. **Soek-insetkassie**

   Voer jou soekvoorwaardes hier in. Terwyl jy tik, word ooreenstemmende adresse of PVB's gewys.

   **Wenk**: As jy 'n lettersleutel op die sleutelbord druk en hou, verkry jy toegang tot ekstra karakters mits hulle beskikbaar is. Byvoorbeeld, druk en hou die letter "e" om toegang tot die karakters 3 e è é ê ë en meer te verkry.

   **Wenk**: Om te redigeer, kies 'n woord wat jy reeds ingetik het om die loper te posisioneer. Hierna kan jy karakters invoeg of skrap.

3. **Land- of staatselektor**

   Kies die land of staat waarin jy wil soek.

4. **Aansig-knoppie**

   Kies hierdie simbool om terug te gaan na die kaartaansig of leidingaansig.

5. **123?!-knoppie**

   Kies hierdie knoppie om getalle en simbole op jou sleutelbord te gebruik. Kies die =\<-knoppie om tussen die getalle en addisionele simbole te verwissel. Kies die **ABC**-knoppie om terug te gaan na die gewone sleutelbord.

6. **Sleutelborduitleg-knoppie**

   Kies hierdie knoppie om jou sleutelbord na 'n ander taal te verander. Jy kan tot soveel as vier uitlegte uit die lys kies. Indien meer as een uitleg gekies is, kan jy via die sleutelborduit-leg-knoppie 'n opwipkieslys oopmaak wat jou in staat sal stel om blitsig van sleutelborduitleg te verander. Druk en hou hierdie knoppie om direk na die lys van uitlegte te gaan.

7. **Klaar-knoppie**

   Kies hierdie knoppie om die sleutelbord te versteek.

8. **"Wys/versteek sleutelbord"-knoppie**

   Kies hierdie knoppie om die sleutelbord te versteek of te wys.

**Wenk**: Tik een keer op die **"Shift"**-sleutel om van die volgende letter wat jy intik 'n hoofletter te maak. Dubbeltik die **"Shift"-sleutel** om "Caps-Lock" te gebruik waar alle letters in bokas is. Kies die **"Shift"**-sleutel een keer om uit hoofletter-modus te gaan.

**Wenk**: Om 'n soektog te kanselleer, kies die kaart/leidingskerm-knoppie in die regterkantste boonste hoek van die skerm.

## Om met soekresultate te werk

### SLEGS STAPSGEWYSE SOEKTOG

Jou **Adres-** of **"Plek van belang"**-soekresultate word gelys.

**Wenk**: Om meer resultate te sien, versteek die sleutelbord of rol deur die lys van resultate.

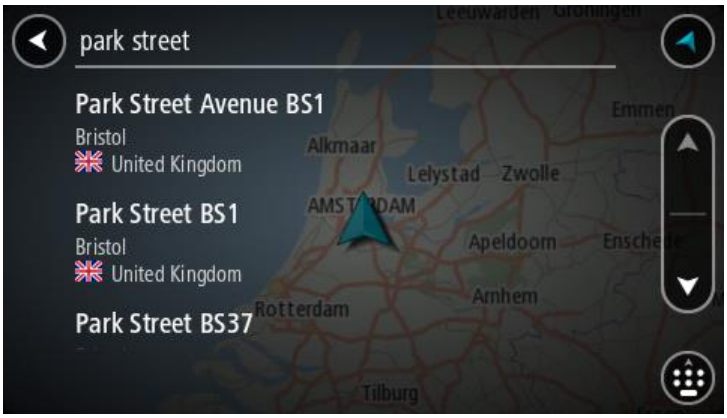


Wanneer jy 'n adres uit die lys soekresultate gekies het, kan jy kies om dit op die kaart te wys, om 'n kruising by te voeg of om 'n roete na daardie gekose ligging te beplan. Om 'n presiese adres te kry, kan jy die huisnommer byvoeg. Wanneer jy 'n PVB uit die soekresultate-lys kies, word dit op die kaart gewys.

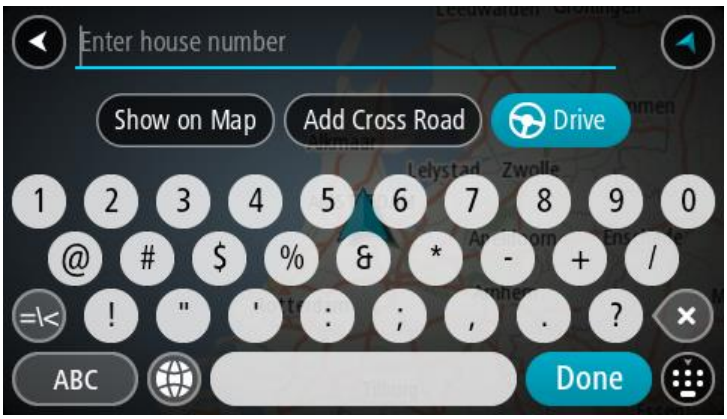

As jy die adres of PVB op die kaart wys, kan jy die opwipkieslys gebruik om die ligging by My Plekke by te voeg. As 'n roete reeds beplan is, kan jy die ligging by jou huidige roete voeg.

**Let wel**: Die beste soekresultate word op die kaart gewys. Wanneer jy inzoem, word die laagste raaksesultate stelselmatig gewys.

## Meer oor poskodes

Wanneer 'n soektog met gebruik van poskodes uitgevoer word, sal jou resultate afhang van die tipe poskode wat gebruik word in die land waarbinne jy soek.

Die volgende tipes poskodes word gebruik:

- Poskodes wat jou na 'n straat of 'n gedeelte van 'n straat navigeer.
- Area-poskodes wat jou na 'n gebied navigeer wat uit, byvoorbeeld, 'n enkele dorp, verskeie dorpies in 'n landelike gebied of 'n distrik in 'n groot stad bestaan.

### Poskodes vir strate

Lande soos Nederland en die Verenigde Koninkryk gebruik hierdie tipe poskode. Wanneer jy via hierdie tipe poskode soek, tik die poskode in, laat dan 'n spasie en tik dan, ideaalgesproke, die huisnommer in. Byvoorbeeld, "1017CT 35". Jou toestel beplan dan 'n roete na 'n spesifieke huis of gebou op 'n spesifieke straat.

### Poskodes vir areas

Lande soos Duitsland, Frankryk en België gebruik hierdie tipe poskode. As jy via 'n poskode na 'n area soek, sluit die soekresultate alle strate in 'n stadsdistrik, die hele dorp of dorpies binne die omvang van daardie poskode in.

As jy kitssoek gebruik en 'n poskode vir 'n area intik, gaan jy dalk resultate vir meer as een land kry.

**Let wel**: As jy soek deur 'n poskode vir 'n area te gebruik, sal jou resultate nie 'n spesifieke adres oplewer nie.

Nogtans is hierdie tipe poskodes steeds van groot hulp om die getal soekresultate te verminder. 'n Soektog vir Neustadt in Duitsland sal 'n lang lys van moontlike resultate oplewer. Deur 'n spasie in te tik, gevolg deur die area se poskode, sal die soektog beperk word tot die Neustadt waarna jy soek.

Nog 'n voorbeeld sou wees, wanneer jy in 'n stad wil soek, tik 'n poskode vir 'n area in en kies die middestad waarna jy soek uit die resultate.

## Ikoonlys vir tipe PVB's

**Regs- en finansiële dienste**

Landdroskantoor

ATM

Regsdienste - Prokureurs

Finansiële instelling

Regsdienste - ander dienste

**Voedseldienste**

Geriefswinkel

Kitskos-restaurant

Restaurant

Chinese restaurant

**Akkommodasie**

Hotel of motel

Luukse hotel

Kampterrein

Ekonomiese kettinghotel

**Nooddienste**

Hospitaal of polikliniek

Tandarts

Polisiestasie

Veearts

Dokter

Brandweerstasie

**Motorverwante dienste**

Buiteparkering

Vulstasie

Parkeergarage

Karwas

Motorhandelaar

Voertuiginspeksiesentrum

Motorverhuur

Herlaaipunt(e) vir elektriese motors

Motorverhuur-parkering

Motorherstelfasiliteit

**Ander dienste**

Ambassade

Troeteldier-fasiliteite

Regeringskantoor

Telekommunikasie

Maatskappy

Gemeenskapsdiens

Poskantoor

Apteek

Winkelsentrum

Skoonheidsorgdienste

Toeriste-inligtingskantoor

Winkel

**Opvoeding**

Kollege of universiteit

Skool

Biblioteek

Konvensiesentrum

**Ontspanning**

Casino

Wynmakery

Teater

Toeriste-aantreklikheid

Fliek

Dieretuin

Konsertsaal

Museum

Opera

Naglewe

Kinderplaas

Vermaaklikheidspark

Uitstallingsentrum

Kulturele sentrum

Ontspanningsarea

**Sport**

Speelgrond

Bergpiek

Strand

Park of ontspanningsarea

Seiljaghawe of marina

Stadion

Swembad

Watersport

Tennisbaan

Ysskaatsbaan

Sportsentrum

Gholfbaan

**Godsdiens**

Kerk

Plek van aanbidding

**Reis**

Spoorwegstasie

Bergpas

Lughawe

Besienswaardige of panoramiese uitsig

Veerbootterminaal

Poskode

**Let wel**: Word nie in alle lande gebruik nie.

Grenspos

Woongebied

Bushalte

Middestad

Tolhek

Herlaaistasies vir elektriese motors

Rusarea

Vragmotorstop

## Beplan 'n roete via stapsgewyse soektog

## Hoe om bestemmings te voorspel

**Wat behels bestemmingvoorspelling?**

Jou TomTom GO kan jou daaglikse bestuursgewoontes na gestoorde gunstelingplekke aanleer en dit kan voorstelle maak oor waarheen jy wil ry soos, byvoorbeeld, wanneer jy die toestel soggens vanaf onaktiewe modus aanskakel met die doel om na jou werkplek te ry.

**Wat jou te doen staan om bestemmings te voorspel**

Voordat hy dit die eerste keer kan waag om 'n bestemming voor te stel, moet jou toestel 'n tydjie gegun word om jou gewoontes aan te leer. Hoe meer gereeld jy met jou TomTom GO ry, hoe vinniger sal hy voorstelle maak en hoe akkurater sal daardie voorgestelde bestemmings wees.

As jy wil hê dat jou toestel 'n bestemming moet voorstel, doen die volgende:

- Voorspelde bestemmings is by verstek AANGESKAKEL maar dit kan afgeskakel word. Gaan bloot na Instellings > Stelsel > **Jou inligting en privaatheid** en merk die blokkie langs **Hou reisgeskiedenis op hierdie toestel vir opsionele kenmerke**.
- Maak seker geen roete is beplan nie.
- Ry 'n bietjie vir 'n paar dae rond deur roetes na die bestemmings van jou gunsteling My plekke te beplan.

**Hoe om bestemmings te voorspel**

Sou jou toestel vra "Op pad na X?", waar X 'n bestemming is, het jy 12 sekondes om ja of nee te antwoord.

**Wenk**: As jy nie ja of nee antwoord nie, aanvaar jou TomTom GO dis ja.

Om ja te antwoord, kies **Ja**. Jou toestel beplan 'n roete na jou bestemming.

Om nee te antwoord, kies **Nee** of tik op die skerm om weer by die kaart uit te kom.

### Skakel voorspelde bestemmings aan of af

Jy kan voorspelde bestemmings op enige tydstip aan- of afskakel. Sien Roetebeplanning vir inligting oor hoe om hierdie kenmerk aan of af te skakel.

## Beplan 'n roete na 'n adres

### SLEGS STAPSGEWYSE SOEKTOG

**Belangrik**: In die belang van veiligheid, en om te verhoed dat jou aandag afgelei word terwyl jy bestuur, moet jy altyd 'n roete beplan vóór jy begin ry.

Om 'n roete na 'n adres te beplan, doen die volgende:

1. Kies die Hoofkieslys-knoppie om die hoofkieslys oop te maak.

2. Kies **Ry na**.

3. Kies **Adres**.
   Jy kan die instelling vir 'n land of staat verander deur op die vlaggie te tik voor jy 'n stad kies.
4. Tik die dorp of stad se naam of die poskode in.
   Dorpe met soortgelyke name word in die lys vertoon terwyl jy tik.
   Wanneer die korrekte stad of dorp in die lys verskyn, kies die naam.

5. Tik die straatnaam in.
   Strate met soortgelyke name word in die lys vertoon terwyl jy tik.

Wanneer die korrekte straatnaam in die lys verskyn, kies die naam.

6. Tik die huisnommer in.

**Wenk**: As die huisnommer nie bestaan nie, sal dit in rooi verskyn. Die naaste huisnommer word dan in die **"Ry na"**-knoppie gewys.

7. Kies **Ry**.

'n Roete word beplan en daarna begin begeleiding na jou bestemming. Sodra jy begin ry, word die leidingaansig outomaties gewys.

**Wenk**: As jou bestemming in 'n ander tydsone is, sien jy 'n plus (+)- of 'n minus (-)-teken en die tydsverskil word in ure en halfure in die Bestemmingspaneel gewys. Die beraamde tyd van aankoms is die plaaslike tyd by jou bestemming.

**Wenk**: Jy kan 'n stilhouplek by 'n roete voeg wat jy reeds beplan het.

**Wenk**: Jy kan 'n roete via My roetes stoor.

## Beplan 'n roete na 'n PVB

### SLEGS STAPSGEWYSE SOEKTOG

**Belangrik**: In die belang van veiligheid, en om te verhoed dat jou aandag afgelei word terwyl jy bestuur, moet jy altyd 'n roete beplan vóór jy begin ry.

Om via soek 'n roete na 'n tipe PVB of 'n spesifieke PVB te beplan, doen die volgende:

1. Kies die Hoofkieslys-knoppie om die hoofkieslys oop te maak.

2. Kies **Ry na**.

3. Kies **Plek van belang**.
   Jy kan die instelling vir 'n land of staat verander deur op die vlaggie te tik voor jy 'n stad kies.
4. Kies waar gesoek moet word. Jy het 'n keuse van een van die volgende opsies:
   - **Naby my**.
   - **In dorp of stad**.
   - **Langs roete**, as jy 'n roete beplan het.
   - **Naby bestemming**, as jy 'n roete beplan het.
   - **Naby punt op kaart**, as jy 'n punt op die kaart gekies het.
   - **Naby vertrekpunt**, as jy 'n roete of 'n "track" beplan het.
5. Tik die naam in van die plek waarheen jy 'n roete wil beplan.

   **Wenk**: As jy 'n lettersleutel op die sleutelbord druk en hou, verkry jy toegang tot ekstra karakters mits hulle beskikbaar is. Byvoorbeeld, druk en hou die letter "e" om toegang tot die karakters 3 e è é ê ë en meer te verkry.

   Jy kan vir 'n tipe PVB (Plek van belang) soos 'n restaurant of besienswaardigheid soek. So nie kan jy na 'n spesifieke PVB soek, byvoorbeeld "Rosie's Pizzeria".

   Namate jy tik, word voorstelle gewys gegrond op dit wat jy ingetik het.

6. Kies 'n PVB-tipe of 'n individuele PVB. As jy 'n PVB-tipe gekies het, kies 'n PVB.
   Die ligging word op die kaart gewys.

7. Om meer inligting oor die PVB te sien, kies die PVB op die kaart en kies dan die opwip-kieslys-knoppie. Kies **Meer inligting** op die opwipkieslys.

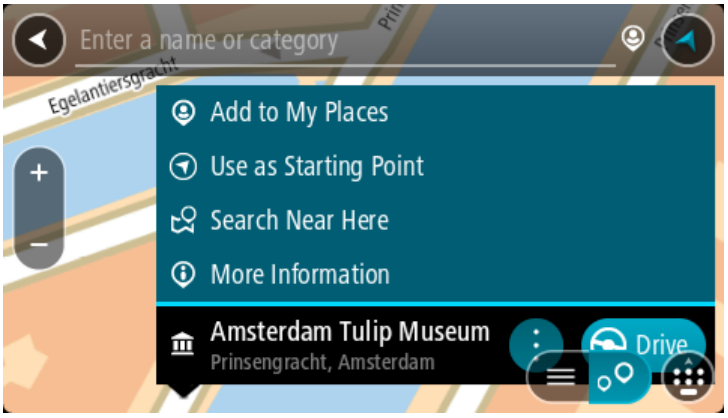


Jy sien meer inligting oor die PVB soos die telefoonnommer, volledige adres en e-pos.

8. Om 'n roete na hierdie bestemming te beplan, kies **Ry**.

'n Roete word beplan en daarna begin begeleiding na jou bestemming. Sodra jy begin ry, word die leidingaansig outomaties gewys.

**Wenk**: As jou bestemming in 'n ander tydsone is, sien jy 'n plus (+)- of 'n minus (-)-teken en die tydsverskil word in ure en halfure in die Bestemmingspaneel gewys. Die beraamde tyd van aankoms is die plaaslike tyd by jou bestemming.

**Wenk**: Jy kan 'n stilhouplek by 'n roete voeg wat jy reeds beplan het.

**Wenk**: Jy kan 'n roete via My roetes stoor.

## Beplan 'n roete na 'n stadskern

### SLEGS STAPSGEWYSE SOEKTOG

**Belangrik**: In die belang van veiligheid, en om te verhoed dat jou aandag afgelei word terwyl jy bestuur, moet jy altyd 'n roete beplan vóór jy begin ry.

Om 'n roete na 'n middestad te beplan, doen die volgende:

1. Kies die Hoofkieslys-knoppie om die hoofkieslys oop te maak.

2. Kies **Ry na**.

3. Kies **Adres**.

Jy kan die instelling vir 'n land of staat verander deur op die vlaggie te tik voor jy 'n stad kies.

4. Voer die dorp of stad se naam in.

Dorpe met soortgelyke name word in die lys vertoon terwyl jy tik.

Wanneer die korrekte stad of dorp in die lys gewys word, kies die naam.

5. Kies die PVB "middestad".

6. Kies **Ry**.

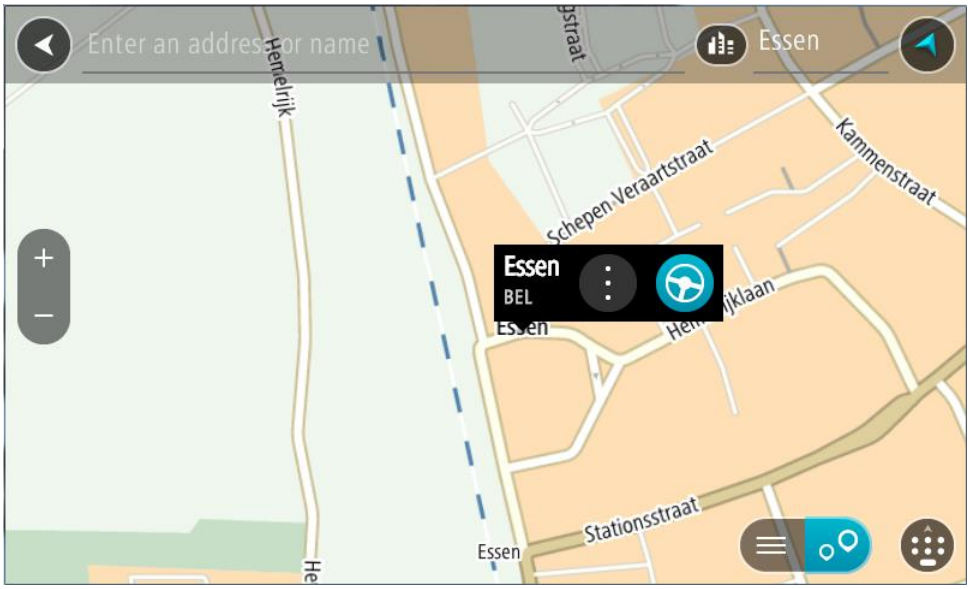


'n Roete word beplan en daarna begin begeleiding na jou bestemming. Sodra jy begin ry, word die leidingaansig outomaties gewys.

**Wenk**: As jou bestemming in 'n ander tydsone is, sien jy 'n plus (+)- of 'n minus (-)-teken en die tydsverskil word in ure en halfure in die Bestemmingspaneel gewys. Die beraamde tyd van aankoms is die plaaslike tyd by jou bestemming.

**Wenk**: Jy kan 'n stilhouplek by 'n roete voeg wat jy reeds beplan het.

**Wenk**: Jy kan 'n roete via My roetes stoor.

## Beplan via "soek aanlyn" 'n roete na 'n PVB

SLEGS STAPSGEWYSE SOEKTOG

**Belangrik**: In die belang van veiligheid, en om te verhoed dat jou aandag afgelei word terwyl jy bestuur, moet jy altyd 'n roete beplan vóór jy begin ry.

**Let wel**: Aanlynsoektogte is slegs beskikbaar op verbinde toestelle. Om aanlyn op jou TomTom GO CLASSIC te soek, moet jy met TomTom-dienste verbind wees.

As jy 'n PVB-soektog gedoen het maar nie die PVB kon vind waarna jy soek nie, kan jy TomTom Places aanlyn deursoek. Om PVB's te vind deur aanlyn te soek, doen die volgende:

1. Soek vir 'n PVB deur **Ry na** in die hoofkieslys te gebruik.
   Jou soekresultate word in 'n lys gewys.

2. Rol tot onderaan die lys en kies **Deursoek Places aanlyn**.
3. Gebruik die sleutelbord om die naam in te tik van die PVB wat jy wil vind en druk dan die Soek-knoppie op die sleutelbord.

**Wenk**: As jy 'n lettersleutel op die sleutelbord druk en hou, verkry jy toegang tot ekstra karakters mits hulle beskikbaar is. Byvoorbeeld, druk en hou die letter "e" om toegang tot die karakters 3 e è é ê ë en meer te verkry.

Jy kan vir 'n tipe PVB (Plek van belang) soos 'n restaurant of besienswaardigheid soek. So nie kan jy na 'n spesifieke PVB soek, byvoorbeeld "Rosie's Pizzeria".

**Let wel**: Wanneer jy soek, kan jy naby jou huidige ligging, in 'n dorp of stad, of naby jou bestemming soek. As jy wil verander hoe die soektog uitgevoer moet word, kies die knoppie regs van die soekkassie.

Jou soekresultate word in 'n kolom gewys.

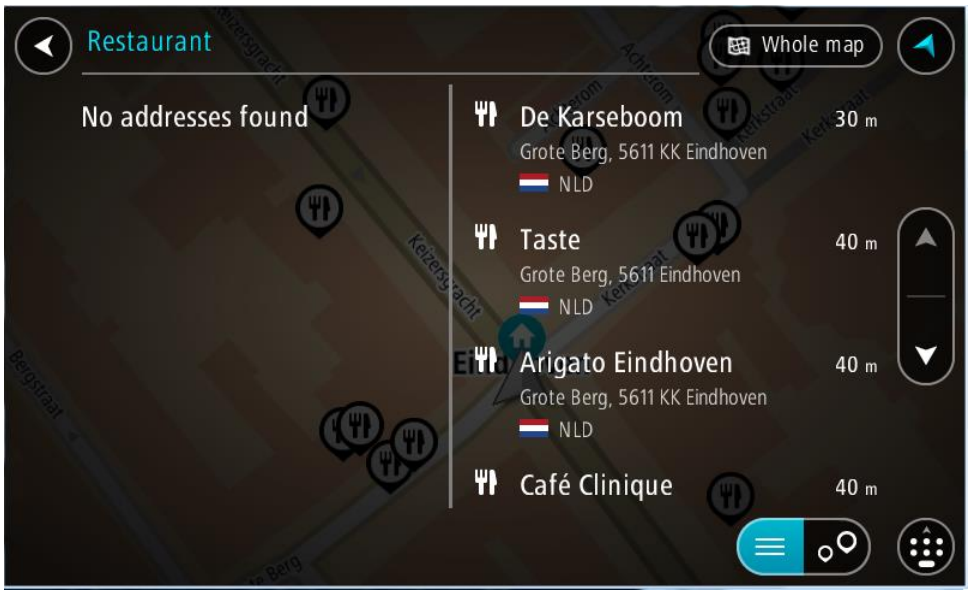


**Wenk**: Om meer resultate te sien, versteek die sleutelbord of rol deur die lys van resultate.

**Wenk**: Jy kan wissel tussen om die resultate op die kaart of in 'n lys te sien deur die lys/kaart-knoppie te kies:

4. Kies 'n individuele PVB uit die lys.

   Die ligging word op die kaart gewys.

5. Om meer inligting oor die PVB te sien, kies die PVB op die kaart en kies dan die opwip-kieslys-knoppie. Kies **Meer inligting** op die opwipkieslys.

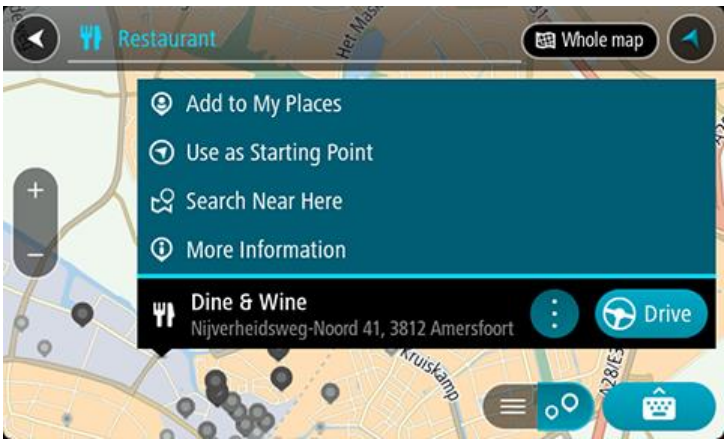


Jy sien meer inligting oor die PVB soos die telefoonnommer, volledige adres en e-pos.

6. Om 'n roete na hierdie bestemming te beplan, kies **Ry**.

   'n Roete word beplan en daarna begin begeleiding na jou bestemming. Sodra jy begin ry, word die leidingaansig outomaties gewys.

**Wenk**: As jou bestemming in 'n ander tydsone is, sien jy 'n plus (+)- of 'n minus (-)-teken en die tydsverskil word in ure en halfure in die Bestemmingspaneel gewys. Die beraamde tyd van aankoms is die plaaslike tyd by jou bestemming.

**Wenk**: Jy kan 'n stilhouplek by 'n roete voeg wat jy reeds beplan het.

**Wenk**: Jy kan 'n roete via My roetes stoor.

## Beplan 'n roete deur die kaart te gebruik

**Belangrik**: In die belang van veiligheid, en om te verhoed dat jou aandag afgelei word terwyl jy bestuur, moet jy altyd 'n roete beplan vóór jy begin ry.

Om 'n roete te beplan deur die kaart te gebruik, doen die volgende:

1. Beweeg die kaart en zoem in totdat jy die bestemming kan sien waarheen jy wil navigeer.

**Wenk**: Jy kan ook 'n kaartsimbool kies om die opwipkieslys oop te maak. Kies dan die **Ry**-knoppie om 'n roete na daardie ligging te beplan

2. Wanneer jy jou bestemming op die kaart gevind het, kies dit deur die skerm vir omtrent een sekonde te druk en te hou.

   'n Opwipkieslys wys die naaste adres.

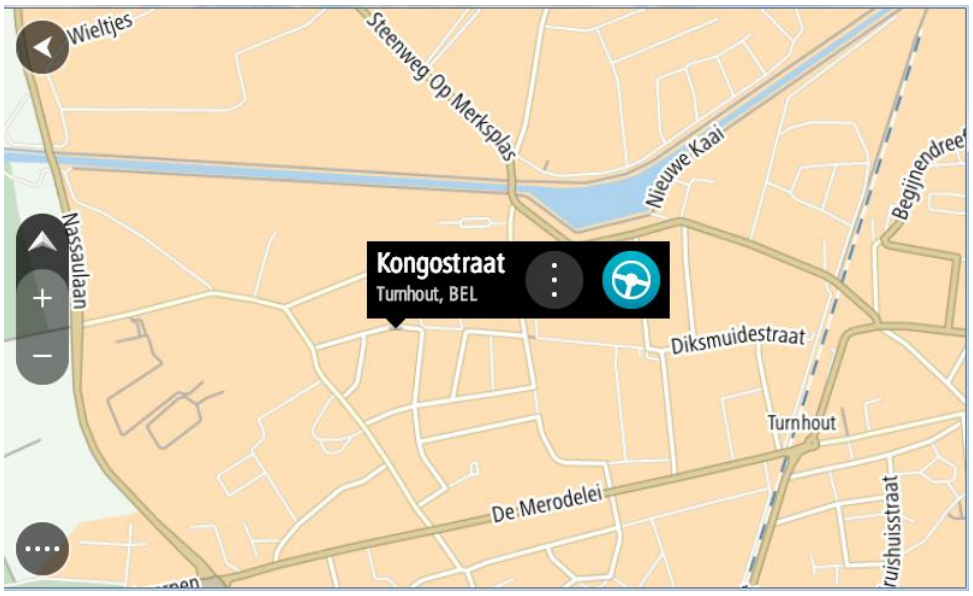


3. Om 'n roete na hierdie bestemming te beplan, kies **Ry**.

'n Roete word beplan en daarna begin begeleiding na jou bestemming. Sodra jy begin ry, word die leidingaansig outomaties gewys.

**Wenk**: Jy kan deur die opwipkieslys-knoppie te kies, die ligging wat jy gekies het op ander maniere gebruik, soos om dit by My plekke te voeg.

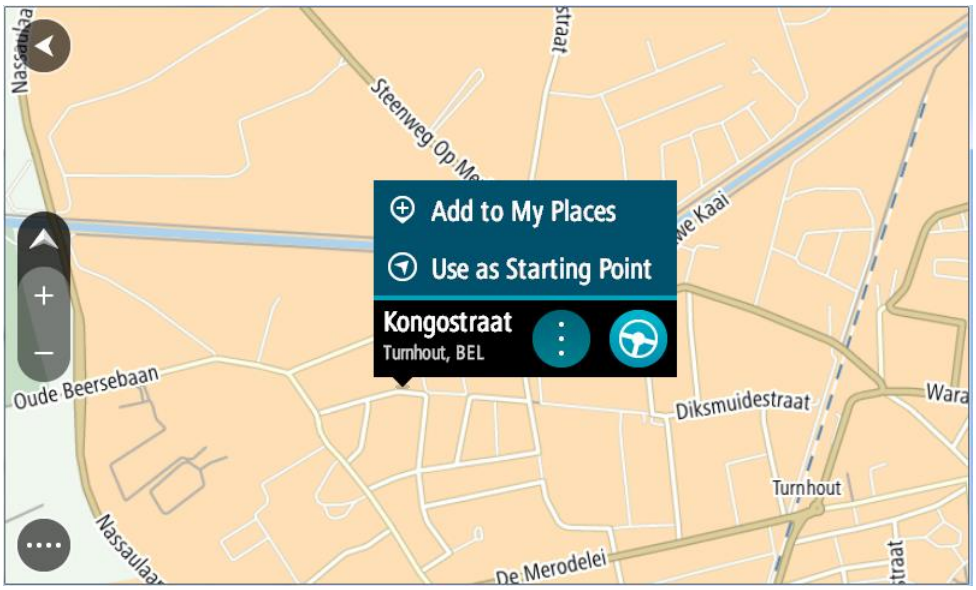


**Wenk**: As jou bestemming in 'n ander tydsone is, sien jy 'n plus (+)- of 'n minus (-)-teken en die tydsverskil word in ure en halfure in die Bestemmingspaneel gewys. Die beraamde tyd van aankoms is die plaaslike tyd by jou bestemming.

**Wenk**: Jy kan 'n stilhouplek by 'n roete voeg wat jy reeds beplan het.

**Wenk**: Jy kan 'n roete via My roetes stoor.

## Beplan 'n roete via My plekke

Om vanaf jou huidige ligging na een van jou My plekke te navigeer, doen die volgende:

1. Kies die Hoofkieslys-knoppie om die hoofkieslys oop te maak.

2. Kies **My plekke**.

'n Lys van al jou plekke maak oop.

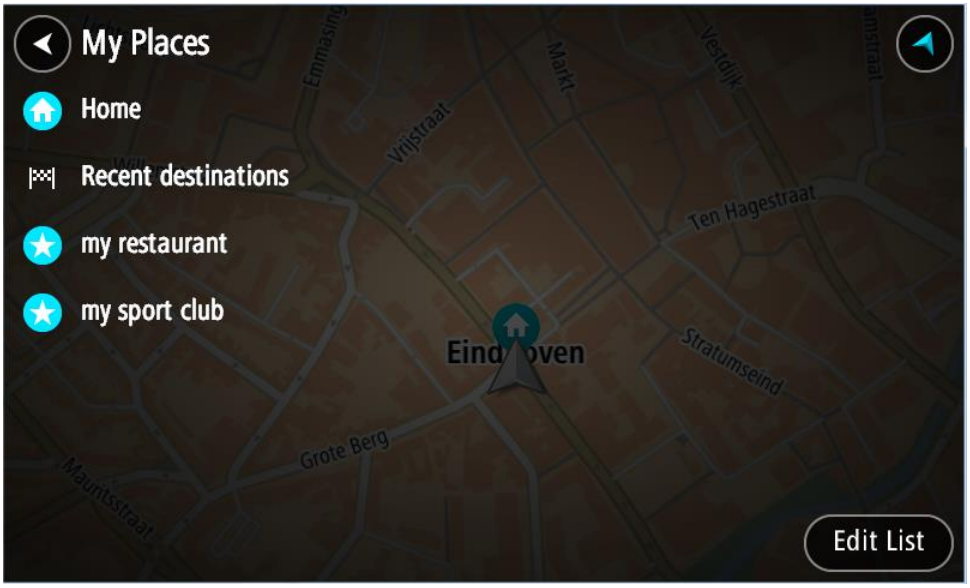


3. Kies die plek waarheen jy wil navigeer, byvoorbeeld Huis.
   Die plek waarheen jy gekies het om te navigeer, word saam met 'n opwipkieslys op die kaart gewys.

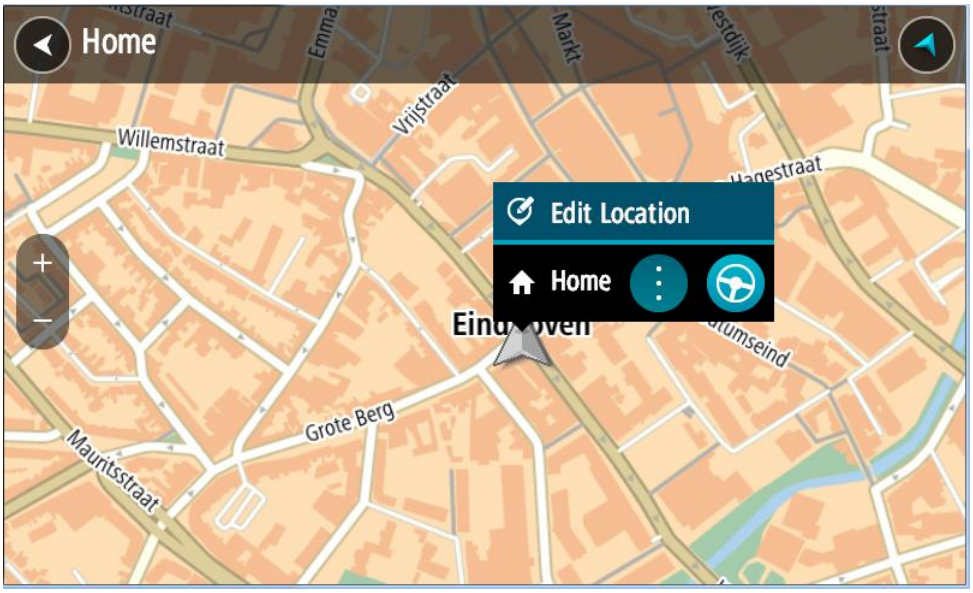


4. Om 'n roete na hierdie bestemming te beplan, kies **Ry**.
   'n Roete word beplan en daarna begin begeleiding na jou bestemming. Sodra jy begin ry, word die leidingaansig outomaties gewys.

**Wenk**: As jou bestemming in 'n ander tydsone is, sien jy 'n plus (+)- of 'n minus (-)-teken en die tydsverskil word in ure en halfure in die Bestemmingspaneel gewys. Die beraamde tyd van aankoms is die plaaslike tyd by jou bestemming.

**Wenk**: Jy kan 'n stilhouplek by 'n roete voeg wat jy reeds beplan het.

**Wenk**: Jy kan 'n roete via My roetes stoor.

## Beplan 'n roete via koördinate deur stapsgewyse soektog te gebruik

**SLEGS STAPSGEWYSE SOEKTOG**

**Belangrik**: In die belang van veiligheid, en om te verhoed dat jou aandag afgelei word terwyl jy bestuur, moet jy altyd 'n roete beplan vóór jy begin ry.

Om 'n roete via 'n stel koördinate te beplan, doen die volgende:

1. Kies die Hoofkieslys-knoppie om die hoofkieslys oop te maak.

2. Kies **Ry na**.

3. Kies **Breedtegraad Lengtegraad**.

**Wenk**: Die voorbeeld van koördinate wat op die skerm verskyn, is jou huidige lengte- en breedtegraad.

4. Tik jou stel koördinate in. Jy kan enige van hierdie koördinaattipes invoer:
   - Desimale waardes, byvoorbeeld:
     N 51.51000 W 0.13454
     51.51000 -0.13454

     **Wenk**: Vir desimale waardes hoef jy nie 'n letter te gebruik om die breedtegraad en lengtegraad aan te dui nie. Vir liggings wes van die 0-meridiaan en suid van die ewenaar, gebruik 'n minus-teken (-) voor die koördinaat.
   - Grade, minute en sekondes, byvoorbeeld:
     N 51°30'31" W 0°08'34"
   - Gestandaardiseerde GPS-koördinate, byvoorbeeld:
     N 51 30.525 W 0 08.569

**Let wel**: Die balk onder die koördinate word rooi as jy koördinate ingetik het wat nie deur jou TomTom GO CLASSIC erken word nie.

5. Terwyl jy die koördinate intik, word voorstelle gewys op grond van wat jy ingevoer het. Jy kan aanhou tik of 'n voorstel kies.

**Wenk**: Om meer resultate te sien, versteek die sleutelbord of rol deur die lys van resultate.

**Wenk**: Jy kan wissel tussen om die resultate op die kaart of in 'n lys te sien deur die lys/kaart-knoppie te kies:

6. Kies 'n voorgestelde bestemming.
   Die ligging word op die kaart vertoon.
7. Om 'n roete na hierdie bestemming te beplan, kies **Ry**.
   'n Roete word beplan en daarna begin begeleiding na jou bestemming. Sodra jy begin ry, word die leidingaansig outomaties gewys.

**Wenk**: As jou bestemming in 'n ander tydsone is, sien jy 'n plus (+)- of 'n minus (-)-teken en die tydsverskil word in ure en halfure in die Bestemmingspaneel gewys. Die beraamde tyd van aankoms is die plaaslike tyd by jou bestemming.

**Wenk**: Jy kan 'n stilhouplek by 'n roete voeg wat jy reeds beplan het.

**Wenk**: Jy kan 'n roete via My roetes stoor.

## Beplan 'n roete vooruit

Jy kan 'n roete vooruit beplan voordat jy daarlangs ry. Jy kan die roete as deel van jou lys van My roetes stoor.

Om 'n roete vooruit te beplan, doen die volgende:

1. Soek na die ligging wat jy as 'n beginpunt wil gebruik.
2. Kies **Wys op kaart**.
3. Kies die opwipkieslys-knoppie.

   'n Opwipkieslys wys 'n lys van opsies.

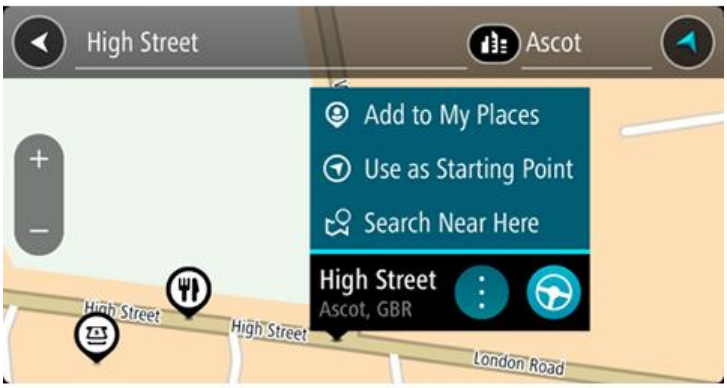


4. Kies **Gebruik as beginpunt**.
5. Soek na die ligging wat jy as jou bestemming wil gebruik.
6. Kies **Wys op kaart**.
7. Kies **Ry** in die opwipkieslys.

   Jou roete word via jou gekose beginpunt en bestemming beplan. Die beraamde reistyd word bo-aan die roeteblk gewys.

**Wenk**: Stilhouplekke, PVBs en Plekke kan almal via die opwipkieslyste as beginpunte gekies word.

**Wenk**: Jy kan die roete in My roetes stoor.

8. Om na die beginpunt te ry, kies **Ry** bo-aan die skerm.

   Die beginpunt van die roete word na jou eerste stilhouplek omgeskakel en daarna word die roete beplan. Begeleiding na jou bestemming begin vanaf jou huidige ligging. Sodra jy begin ry, word die leidingaansig outomaties gewys.

### Verander die beginpunt na jou huidige ligging

1. Kies die beginpunt van die roete in die kaartaansig.
2. Kies die opwipkieslys-knoppie.

'n Opwipkieslys wys 'n lys van opsies.

3. Kies **Verwyder beginpunt**.
   Jou roete word herbeplan met jou huidige ligging as die beginpunt. Die oorspronklike beginpunt word uit jou roete geskrap.

**Verander die beginpunt na 'n stilhouplek**

1. Kies die beginpunt op die roete in die kaartaansig.
2. Kies die opwipkieslys-knoppie.
   'n Opwipkieslys wys 'n lys van opsies.

3. Kies **Verander na 'n stilhouplek**.
   Jou roete word herbeplan met die beginpunt wat na 'n stilhouplek verander is.

## Vind 'n parkeerterrein

**Belangrik**: In die belang van veiligheid, en om te verhoed dat jou aandag afgelei word terwyl jy bestuur, moet jy altyd 'n roete beplan vóór jy begin ry.

Om 'n parkeerterrein te vind, doen die volgende:

1. Kies die Hoofkieslys-knoppie om die hoofkieslys oop te maak.

2. Kies **Parkering**.

Die kaart maak oop en wys die liggings van parkeerterreine.

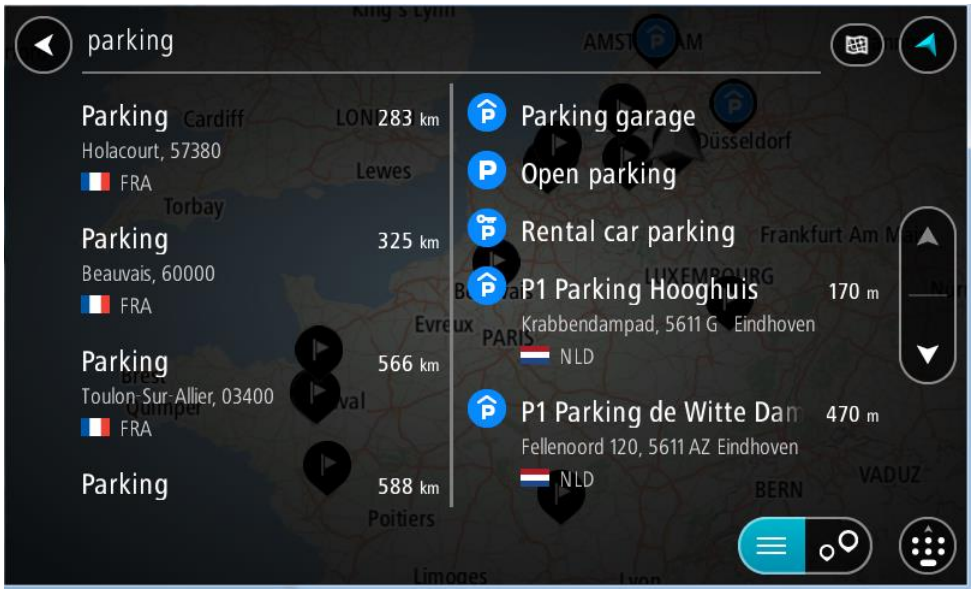


As 'n roete beplan is, wys die kaart parkeerterreine naby jou bestemming. As 'n roete nie beplan is nie, wys die kaart parkeerterreine naby jou huidige ligging.

Jy kan die skerm verander om 'n lys parkeerterreine te wys deur hierdie knoppie te druk:

Jy kan 'n parkeerterrein uit die lys kies sodat jy dit op die kaart kan opspoor.

**Wenk**: Jy kan deur die lys rol deur die rol-balk regs op die skerm te gebruik.

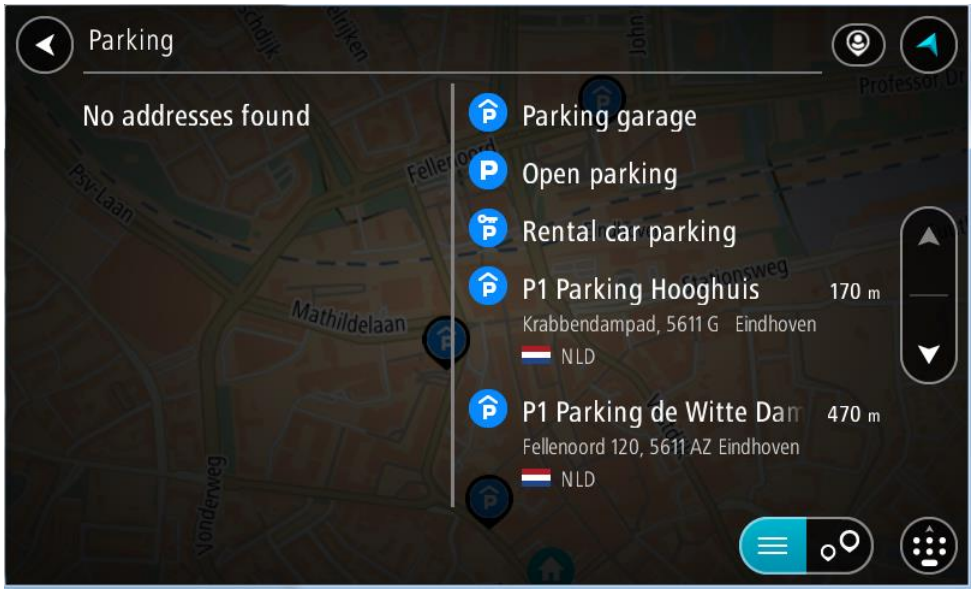

Kies die knoppie regs van die soekkassie as jy wil verander hoe die soektog uitgevoer moet word. Jy kan dan verander waar die soektog uitgevoer moet word, soos 'n soektog naby jou of deur die kaart in geheel.

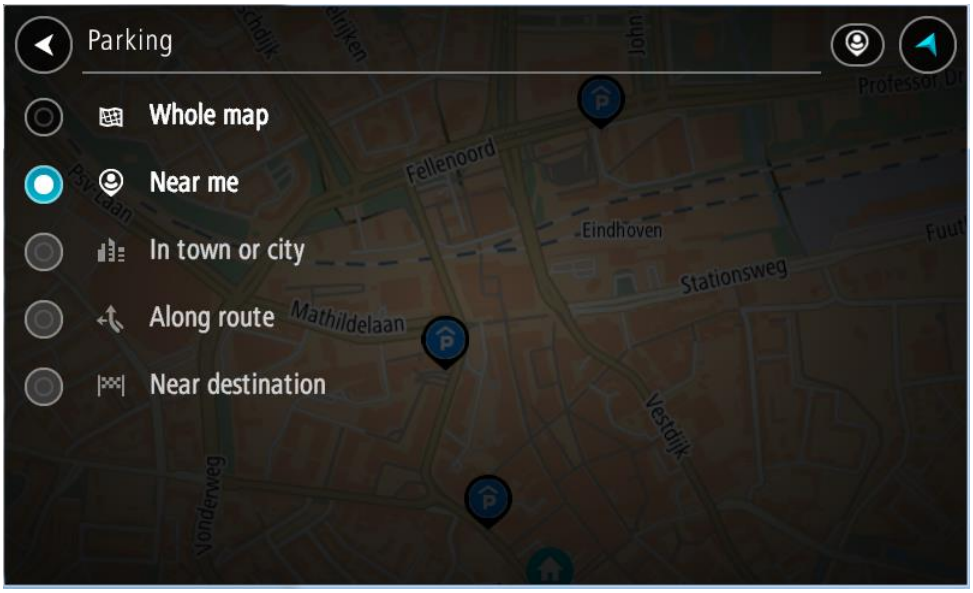


3. Kies 'n parkeeterrein uit die kaart of lys.
   'n Opwipkieslys maak op die kaart oop wat die naam van die parkeerterrein wys.

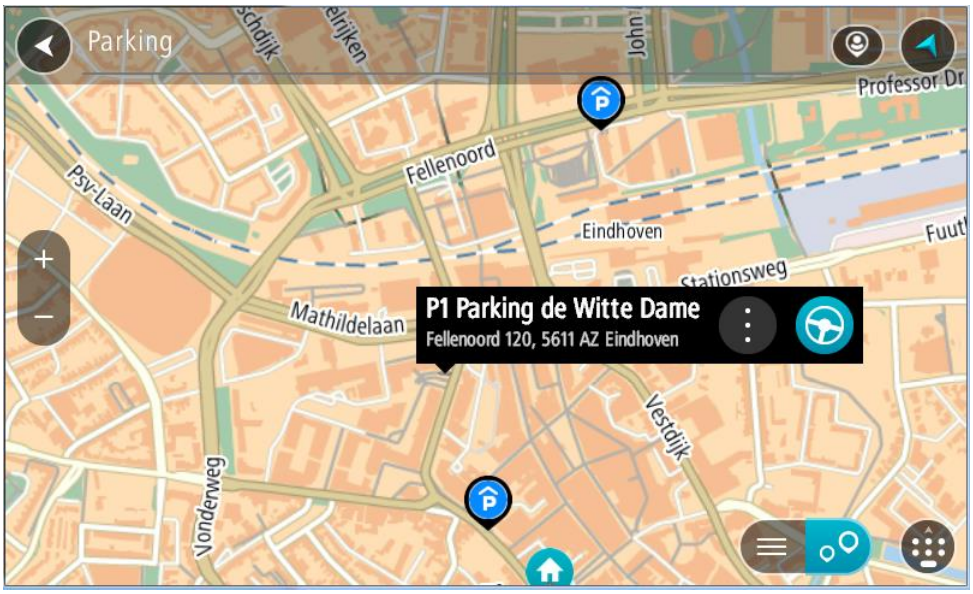


4. Kies **Ry**.
   'n Roete word beplan en daarna begin begeleiding na jou bestemming. Sodra jy begin ry, word die leidingaansig outomaties gewys.

**Wenk**: Jy kan via die opwipkieslys 'n parkeerterrein as 'n stilhouplek by jou roete voeg.

## Vind 'n vulstasie

**Belangrik**: In die belang van veiligheid, en om te verhoed dat jou aandag afgelei word terwyl jy bestuur, moet jy altyd 'n roete beplan vóór jy begin ry.

Om 'n vulstasie te vind, doen die volgende:

1. Kies die Hoofkieslys-knoppie om die hoofkieslys oop te maak.

2. Kies **Vulstasie**.

Die kaart maak oop en wys die liggings van vulstasies.

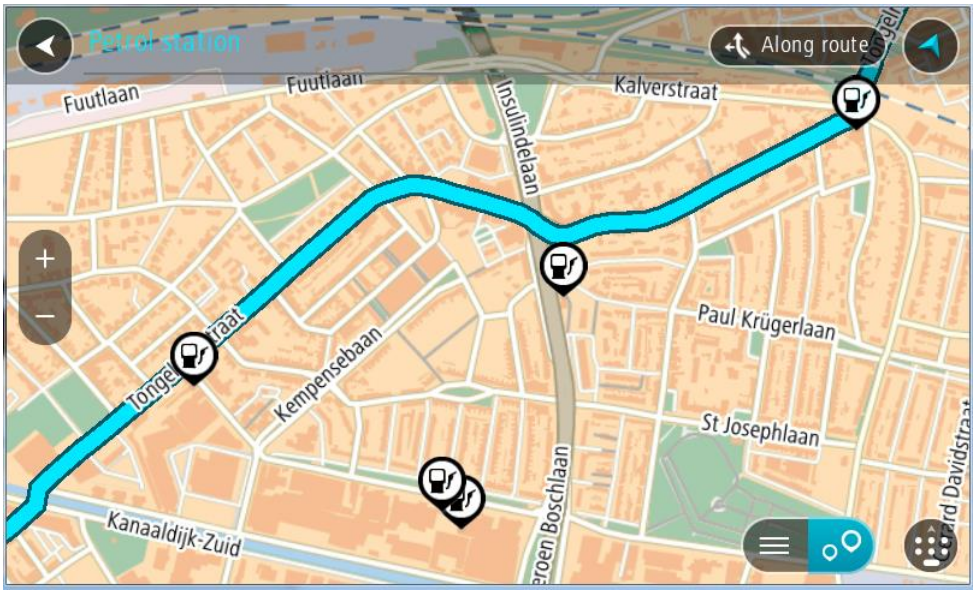


As 'n roete beplan is, wys die kaart vulstasies langs jou roete. As 'n roete nie beplan is nie, wys die kaart vulstasies naby jou huidige ligging.

Jy kan die skerm verander om 'n lys vulstasies te wys deur hierdie knoppie te druk:

Jy kan 'n vulstasie uit die lys kies sodat jy dit op die kaart kan opspoor.

**Wenk**: Jy kan deur die lys rol deur die rol-balk regs op die skerm te gebruik.

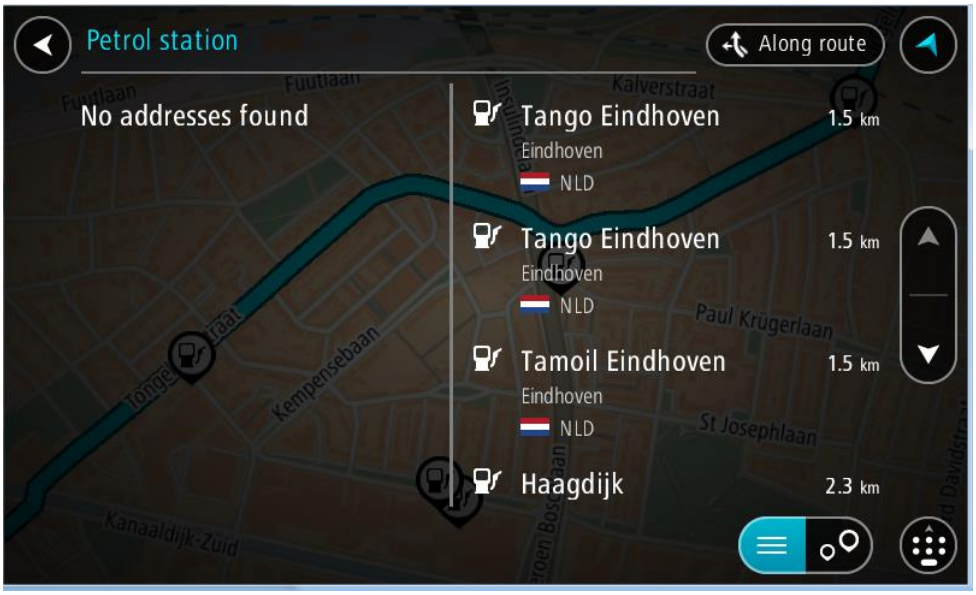


As jy die manier waarop die soektog gedoen word, wil verander, kies die knoppie regs van die soekkassie. Jy kan dan verander waar die soektog uitgevoer moet word, soos 'n soektog naby jou of deur die kaart in geheel.

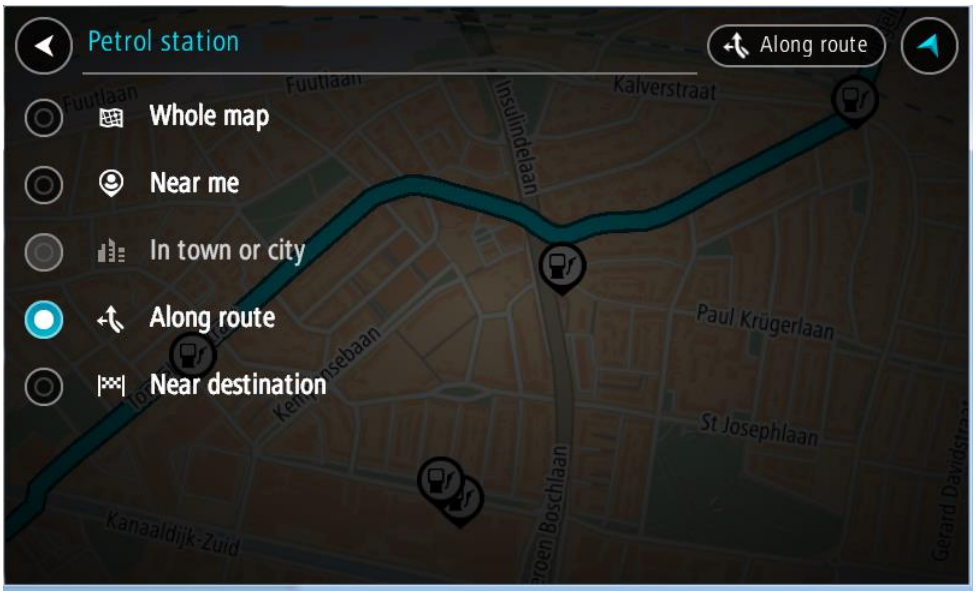


3. Kies 'n vulstasie via die kaart of lys.

'n Opwipkieslys maak op die kaart oop wat die naam van die vulstasie wys.

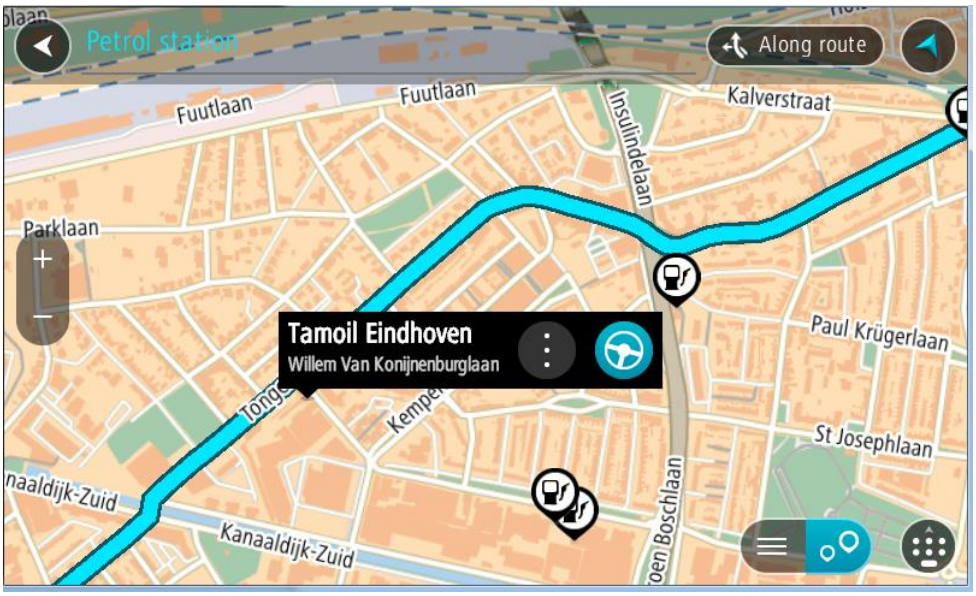


4. Kies **Ry**.

   'n Roete word beplan en daarna begin begeleiding na jou bestemming. Sodra jy begin ry, word die leidingaansig outomaties gewys.

**Wenk**: Jy kan via die opwipkieslys 'n vulstasie as 'n stilhouplek by jou roete voeg. 'n Vulstasie wat 'n stilhouplek op jou roete is, het 'n blou ikoon.

# Verander jou roete

## Die "Huidige roete"-kieslys

Wanneer jy 'n roete of "track" beplan het, kies die **"Huidige roete"** of **"Huidige 'track'"**-knoppie in die Hoofkieslys om die "Huidige roete" of "Huidige track"-kieslys oop te maak.

Die volgende knoppies is beskikbaar in die hoofkieslys:

| | |
|---|---|
| **Wis roete / Wis "track"** | Kies hierdie knoppie om die huidig-beplande roete skoon te maak.<br>Die "Huidige roete"-kieslys maak toe en jy is terug in kaartaansig. |
| **Mis volgende stilhouplek** | Kies hierdie knoppie om die volgende stilhouplek op jou roete oor te slaan. |
| **Vind alternatief** | Jy sien hierdie knoppie wanneer jy 'n beplande roete het. Kies hierdie knoppie om tot soveel as drie alternatiewe roetes in die kaartaansig te wys. |
| **Vermy padblok-kade** | Kies hierdie knoppie om 'n onvoorsiene hindernis te vermy wat jou roete belemmer. |
| **Vermy deel van roete** | Kies hierdie knoppie om 'n deel van 'n roete te vermy. |

| | |
|---|---|
| **Vermy tolpaaie en meer**<br> | Kies hierdie knoppie om sekere tipes roetekenmerke te vermy op jou tans beplande roete. Hierdie sluit veerbote, tolpaaie en grondpaaie in.<br>Jy kan ook sekere kenmerke van 'n roete vermy deur van die roetebalk gebruik te maak. |
| **Wys instruksies**<br> | Kies hierdie knoppie om 'n lys van draai-vir-draai-instruksies vir jou beplande roete te sien.<br>Die instruksies sluit die volgende in:<br>▪ Jou huidige ligging.<br>▪ Straatname.<br>▪ Indien beskikbaar, word tot soveel as twee padnommers in skilde langs paaie gewys.<br>▪ 'n Instruksiepyltjie.<br>▪ 'n Beskrywing van die instruksie.<br>▪ Die afstand tussen twee opeenvolgende instruksies.<br>▪ Die afrit se nommer.<br>▪ Die volledige adresse van stilhouplekke op jou roete.<br>**Wenk**: Kies 'n instruksie om 'n voorskou van daardie deel van die roete in die kaartaansig te sien.<br>Jy kan ook die instruksiepaneel in die leidingaansig kies om draai-vir-draai-teksinstruksies te sien. |
| **Voeg stilhouplek by roete**<br> | Kies hierdie knoppie om 'n stilhouplek by te voeg by die tans beplande roete. Jy kan ook direk via die kaart stilhouplekke by jou roete voeg. |
| **Voeg by My roetes**<br> | As jy 'n nuwe roete beplan wat nog nie gestoor is nie, sien jy hierdie knoppie. Kies hierdie knoppie om hierdie roete as deel van jou lys van My roetes te stoor. |
| **Stoor veranderings na roete**<br> | As jy 'n verandering aan 'n My roete maak, sien jy hierdie knoppie. Kies hierdie knoppie om die veranderings te stoor. |
| **Verander roetetipe**<br> | Kies hierdie knoppie om die tipe roete te kies wat gebruik moet word om jou roete beplan. Jou roete sal herbereken word deur die nuwe tipe roete te gebruik. |

| | |
|---|---|
| **Herrangskik stilhouplekke** | Kies hierdie knoppie om die lys van stilhouplekke vir jou huidige roete te sien. Jy kan dan die volgorde van die stilhouplekke langs jou roete verander. |
| **Ry na roete of "track"** | Kies **Ry na roete** om 'n roete vanaf jou huidige ligging na die beginpunt van 'n My roete te beplan. Die beginpunt word na 'n stilhouplek verander.<br>**Ry na "track"** beplan 'n roete na die naaste punt van die "track" vanaf jou huidige posisie. |
| **Ry na beginpunt** | In die "Huidige 'track'"-kieslys, kies hierdie knoppie om 'n roete na die beginpunt van die "track" te beplan. Die beginpunt word na 'n stilhouplek verander. Vir meer inligting, sien Navigeer via 'n "track". |
| **Deel "track"** | Op die "Huidige 'track'"-kieslys, kies hierdie knoppie om die huidige "track" as 'n GPX-lêer uit te voer en dit op 'n geheuekaart te stoor sodat dit met ander gebruikers gedeel kan word. |
| **Speel voorskou van roete of "track"** | Kies hierdie knoppie om na 'n voorskou van jou beplande roete of "track" te kyk. |
| **Stop voorskou van roete of "track"** | Kies hierdie knoppie om die voorskou van jou beplande roete of "track" te stop. |

## Vermy 'n geblokkeerde pad

As daar 'n geblokkeerde pad op jou roete is, kan jy jou roete verander om dit te vermy.

1. In die leidingaansig, kies die "huidige ligging"-simbool of die spoedpaneel.

   **Wenk**: Die spoedpaneel word slegs gewys wanneer jy reeds langs jou roete ry.

2. Kies **Vermy padblokkade**.

   'n Nuwe roete word gevind wat die geblokkeerde pad vermy. Jy kan tot soveel as twee alternatiewe gewys word afhangende van die padnetwerk tussen jou en jou bestemming.

   Die nuwe roete word in die kaartaansig gewys met die verskil in reistyd in 'n borrel.

   **Let wel**: Dit mag dalk nie moontlik wees om 'n alternatiewe roete rondom die geblokkeerde pad te vind as geen sulke roetes bestaan nie.

3. Kies die nuwe roete deur die tydborrel te kies.

   Leiding na jou bestemming hervat en die geblokkeerde pad word vermy. Sodra jy begin ry, word die leidingaansig outomaties gewys.

## Vermy deel van 'n roete

As 'n deel van die roete geblokkeer is of as jy 'n gedeelte van 'n roete wil vermy, kan jy 'n spesifieke gedeelte van 'n roete kies wat vermy moet word.

1. Kies die Hoofkieslys-knoppie om die hoofkieslys oop te maak.

2. Kies **Huidige roete**.

3. Kies **Vermy deel van roete**.

   'n Skerm maak ook wat 'n lys wys van die dele waaruit jou huidige roete saamgestel is.
4. Kies die deel van die roete wat jy wil vermy.

   'n Voorskou wys die deel wat jy op die kaart gekies het.
5. Kies **Vermy**.

   'n Nuwe roete word gevind wat jou gekose deel van die roete vermy. Die nuwe roete word in die kaartaansig gewys.

   **Let wel**: Dit mag dalk nie moontlik wees om 'n alternatiewe roete rondom die deel van die roete te vind as so 'n alternatief nie bestaan nie.

   Begeleiding na jou bestemming hervat met vermyding van jou gekose deel van die roete. Sodra jy begin ry, word die leidingaansig outomaties gewys.

## Vind 'n alternatiewe roete

**Belangrik**: In die belang van veiligheid, en om te verhoed dat jou aandag afgelei word terwyl jy bestuur, moet jy altyd 'n roete beplan vóór jy begin ry.

Om 'n alternatiewe roete te vind, doen die volgende:

1. Beplan 'n roete soos gebruiklik.
2. In die kaartaansig, kies die werklike roete.
3. Kies die opwipkieslys-knoppie om die kieslys oop te maak.
4. Kies **Alternatiewe roete** en kies dan **Vind alternatief**.

   Tot soveel as drie alternatiewe roetes word in die kaartaansig gewys. Elke alternatiewe roete wys die verskil in reistyd in 'n borrel. Jy kan ook die **km/myl**-knoppie kies om die verskil as 'n afstand te wys.

**Wenk**: Inligting vanaf TomTom Traffic word gebruik wanneer alternatiewe roetes bereken word. Enige roete wat tydsgewys 50% langer sal duur as die oorspronklike roete word nie gewys nie.

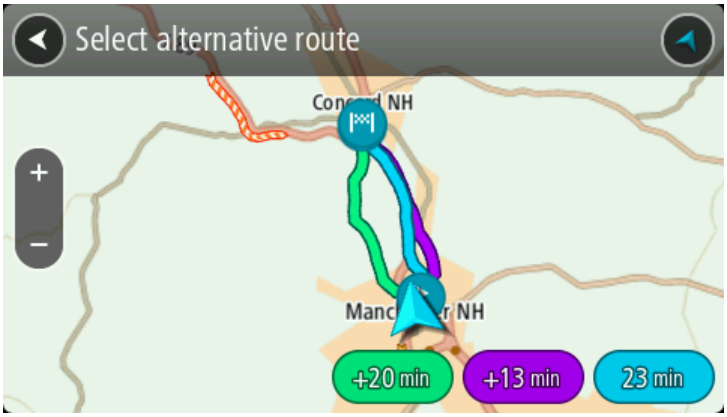


5. Kies jou gekose roete deur op die tydborrel te tik.

   Begeleiding na jou bestemming begin. Sodra jy begin ry, word die leidingaansig outomaties gewys.

**Let wel**: Daar is twee ander maniere om alternatiewe roetes te vind:

1. Kies **Huidige roete** in die hoofkieslys, gevolg deur **Vind alternatief**.
2. As jou toestel stembeheer het, sê "Vind alternatief".

## Tipes roetes

Kies **Verander roetetipe** om die tipe roete wat na jou huidige bestemming beplan is, te verander. Jou roete sal herbereken word deur die nuwe tipe roete te gebruik.

Jy kan die volgende tipe roetes kies:

- **Vinnigste roete** - die vinnigste roete na jou bestemming. Jou roete word konstant gekontroleer deur die verkeerstoestande in ag te neem.
- **Kortste roete** - die kortste roete na jou bestemming. Dit kan dalk baie langer as die vinnigste roete neem.
- **Ekovriendelikste roete** - die brandstofdoeltreffendste roete.
- **Vermy snelweë** - hierdie tipe roete vermy alle snelweë.
- **Slingerroete** - die roete met die meeste draaie.

**Let wel**: Slingerroetes is slegs beskikbaar op TomTom Rider-toestelle.

Jy kan die verstekroetetipe in dieInstellings-kieslys instel.

## Vermy sekere aspekte langs 'n roete

Jy kan kies om sekere aspekte langs jou tans beplande roete te vermy. Jy kan kies om die volgende aspekte van die roete te vermy:

- **Tolpaaie**
- **Veerbote en pendeltreine vir motors**
- **Saamryklub-bane**
- **Grondpaaie**

**Let wel**: Saamryklubbane staan soms as hoëbesettingslane (HOV-lane) bekend en word nie in alle lande aangetref nie. Om hierdie bane te gebruik, moet daar byvoorbeeld meer as een persoon in jou voertuig wees, of dit mag nodig wees dat die voertuig omgewingsvriendelike brandstof gebruik.

As jy kies om 'n tipe roete te vermy, word 'n nuwe roete beplan.

In Roetebeplanning in die Instellingskieslys kan jy sien hoe elke kenmerk hanteer gaan word wanneer jy 'n nuwe roete beplan.

Om sekere aspekte langs jou roete te vermy, doen die volgende:

1. Kies die Hoofkieslys-knoppie om die hoofkieslys oop te maak.

2. Kies **Huidige roete**.

3. Kies **Vermy tolpaaie en dergelike**.

'n Skerm maak oop waarop jy 'n lys vermybare kenmerke kan sien. Die kenmerke wat langs jou roete gevind word, word uitgelig.

4. Kies die kenmerk wat jy wil vermy.
5. Kies **OK**.

'n Nuwe roete word gevind wat daardie kenmerk vermy. Die nuwe roete word in die kaartaansig gewys.

**Let wel**: Soms is dit nie moontlik om 'n alternatiewe roete te vind wat 'iets kenmerkends aan jou roete sal uitskakel nie omdat sulke roetes nie bestaan nie.

Begeleiding na jou bestemming hervat. Sodra jy begin ry, word die leidingaansig outomaties gewys.

## Vermy 'n insident of kenmerk eie aan 'n roete deur die roetebalk te gebruik

Jy kan 'n insident of iets kenmerkends aan jou roete vermy.

**Let wel**: Soms is dit nie moontlik om 'n alternatiewe roete te vind wat 'n insident of iets kenmerkends aan jou roete sal uitskakel nie omdat sulke roetes nie bestaan nie.

1. In die roetebalk, kies die simbool van daardie kenmerkende ding wat jy op jou roete wil vermy.
2. Daardie kenmerk eie aan die roete word tesame met 'n opwipkieslys op die kaart gewys.
3. Kies **Vermy** in die opwipkieslys.

'n Nuwe roete word gevind wat daardie kenmerkende ding op die roete vermy.

## Voeg 'n stilhouplek by jou roete uit die "Huidige roete"-kieslys

1. In die Hoofkieslys, kies **Huidige roete**.
2. Kies **Voeg stilhouplek by roete**.

Die kaartaansig word gewys.

3. Om 'n stilhouplek te kies, volg een van die volgende stappe:
   - Zoem in op die kaart, en druk en hou dan om 'n ligging te kies. In die opwipkieslys, kies **Voeg by**.

   - Kies **Soek** en soek na 'n ligging. Wanneer jy 'n ligging gevind het, kies **Voeg by**.

   Jou roete word herbereken om jou stilhouplek in te sluit.

## Voeg 'n stilhouplek via die kaart by jou roete

1. Druk die aansig-knoppie om die kaart te wys.
   Jou hele roete word op die kaart gewys.
2. Zoem in op die kaart, en druk en hou dan om 'n ligging te kies.
3. Kies die opwipkieslys-knoppie.
4. Kies **Gebruik in roete**.
5. Kies **Voeg by huidige roete**.

   Jou roete word herbereken om jou stilhouplek in te sluit.

## Skrap 'n stilhouplek uit jou roete

1. In die roetebalk, druk die stilhouplek wat jy wil skrap.
   Die kaart zoem in op die stilhouplek en wys 'n opwipkieslys.

   **Wenk**: As jy die verkeerde stilhouplek gekies het, druk die 'terug'-knoppie om weer by die kaart uit te kom.

2. Kies **Skrap hierdie stilhouplek**.
   Die stilhouplek word geskrap en jou roete word herbereken.

## Slaan die volgende stilhouplek op jou roete oor

1. In die Hoofkieslys, kies **Huidige roete**.
2. Kies **Mis volgende stilhouplek**.
   Die kaartaansig word gewys. Die volgende stilhouplek op jou roete word geskrap en jou roete word herbereken.

## Herrangskik stilhouplekke op 'n roete

1. In die Hoofkieslys, kies **Huidige roete**.
2. Kies **Herrangskik stilhouplekke**.
   Die kaartaansig word gewys met die roete wat skoongemaak is. Die beginpunt, bestemming en al die stilhouplekke word gewys.
3. Kies die stilhouplekke een vir een in die volgorde waarin jy daarlangs wil ry.
   Namate jy elke stilhouplek kies, verander die simbole na 'n vlaggie. Die laaste stilhouplek wat jy gekies het, word jou bestemming.
   Jou roete word herbereken met die stilhouplekke in die gewysigde volgorde.

# My roetes

## Meer oor My roetes

My roetes maak dit moontlik om roetes en "tracks" moeiteloos te stoor en te herroep.

Dit is raadsaam om My Roetes in een of meer van die volgende situasies te gebruik:

- **Wanneer jy werk** - Jou werk behels dat jy op 'n daaglikse basis langs verskeie roetes met meervoudige stilhouplekke ry. Jou roetes kan verander en jy moet aanpasbaar wees sodat jy die volgorde van jou stilhouplekke of die beplande roete kan verander.
- **Wanneer jy op vakansie is** - Jy gaan met vakansie en wil 'n roete beplan en stoor. Jou roete sluit panoramiese paaie, stilhouplekke by verskeie hotelle en ander plekke se besienswaardighede in.
- **Wanneer jy toer** - Jy wil 'n toer volg wat jy vanaf die Internet afgelaai het, of langs 'n roete ry wat 'n ander gebruiker met jou gedeel het.
- **Wanneer jy werk toe pendel** - Jy wil een of twee gereelde stilhouplekke tussen die huis en die werk byvoeg. Jou roete terug huis toe in die aand is die omgekeerde van jou roete werk toe in die oggend.

### Meer oor roetes en "tracks"

Die term "roete" omvat twee tipes roetes vanaf een plek na 'n ander:

- **Roetes** het 'n beginpunt en 'n bestemming, en miskien 'n paar stilhouplekke. Jou toestel bereken jou voorkeurtipe roete langs al hierdie punte, byvoorbeeld die vinnigste of ekonomieste, en maak van Traffic gebruik. Jy kan 'n roete redigeer deur, byvoorbeeld, stilhouplekke by te voeg of die beginpunt te verskuif. Roetes kan ingevoer word maar kan nie vanaf jou toestel uitgevoer word nie.

- **"Tracks"** het ook 'n beginpunt en 'n bestemming, maar het geen stilhouplekke nie. Jou roete volg die "track" so getrou as moontlik, maar steur hom geensins aan jou voorkeure ten opsigte van roetes en/of "tracks" nie en ook nie aan enige verkeerstoestande wat onderweg ondervind mag word nie. "Tracks" kan ook van of na jou toestel uit- of ingevoer word.

**Wenk**: "Tracks" het 'n gestippelde pyltjie!

**Belangrik**: Roetes en "tracks" kan nie op dieselfde geheuekaart as kaarte gestoor word nie omdat 'n ander tipe geheuekaart-formatering gebruik word.

## Meer oor GPX- en ITN-lêers

**GPX-lêers (GPS-uitruilformaat)**

GPX-lêers bevat 'n baie gedetailleerde opname van waar jy jou op jou "track" bevind het, insluitend enige liggings weg van die pad af. GPX-lêers word "tracks" nadat hulle ingevoer is.

**Gebruik GPX-lêers**

Daar is verskeie dinge wat jy met jou GPX-lêer kan doen:

- Voer uit na 'n geheuekaart of direk na jou rekenaar en gebruik dan jou rekenaar om die lêer te bekyk met behulp van sagteware soos Google Earth se kaartdiens.

  **Let wel**: Onderwyl jy jou opname bekyk, kan jy dalk bemerk dat die aangetekende GPS-liggings nie altyd met die paaie ooreenstem nie. Dit kan aan verskeie redes toegeskryf word. Ten eerste, jou toestel probeer om die lêers klein te hou en dit kan 'n geringe verlies aan data-akkuraatheid tot gevolg hê. Ten tweede, jou toestel teken die werklike data vanaf die GPS-flokkie aan vir 'n akkurate weergawe van waar jy jou bevind het eerder as om wat jy op jou skerm sien, aan te teken. Ten derde, die sagteware waarmee jy na die opname kyk se kaarte is dalk nie reg opgelyn nie.

- Deel die lêer met ander mense deur dit uit te voer.

  **Let wel**: "Tracks" kan in- en uitgevoer word.

**ITN-lêers (TomTom se eie lêerformaat vir reisplanne)**

'n ITN-lêer bevat minder details as 'n GPX-lêer. 'n ITN-lêer kan 'n maksimum van 255 liggings bevat wat voldoende is om 'n roete akkuraat na te doen. ITN-lêers word roetes nadat hulle ingevoer is.

**Gebruik ITN-lêers**

Daar is verskeie dinge wat jy met jou ITN-lêer kan doen:

- Jy kan 'n ITN-lêer op jou TomTom GO CLASSIC invoer sodat jy weer langs dieselfde roete kan reis en navigasie-instruksies ontvang.
-

## Stoor 'n roete

1. Beplan 'n roete deur die stappe te gebruik wat in Beplan 'n roete beskryf is.

   **Wenk**: As jy nie jou beplande roete op die kaartaansig kan sien nie, kies die terug-knoppie om jou roete te wys.

2. Kies die roete.

3. Kies die opwipkieslys-knoppie om die kieslys oop te maak.

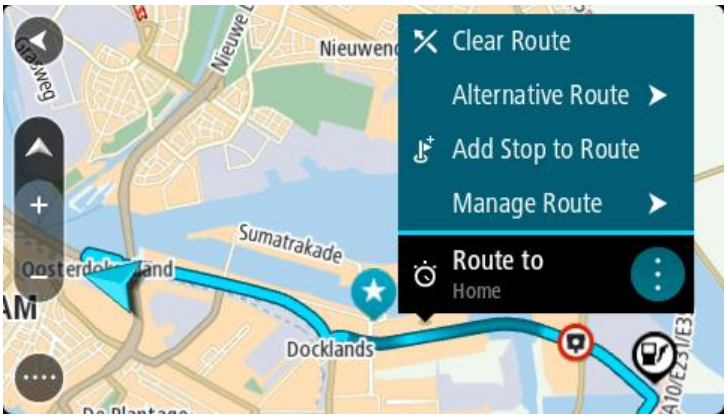


4. Kies **Beheer roete** gevolg deur **Voeg by My roetes**.
   Die naam van die roete word op die redigeerskerm gewys.
5. Redigeer die naam van die roete sodat jy dit maklik kan herken.
6. Stoor jou roete in die "My roetes"-lys.

**Wenk**: Jy kan ook 'n roete via die **Voeg by My roetes**-knoppie in die "Huidige roete"-kieslys stoor.

## Navigeer via 'n gestoorde roete

Om via 'n voorheen gestoorde roete te navigeer, doen die volgende:

1. In die Hoofkieslys, kies **My roetes**.
2. Kies 'n roete uit jou lys.
   Die roete word in die kaartaansig gewys.

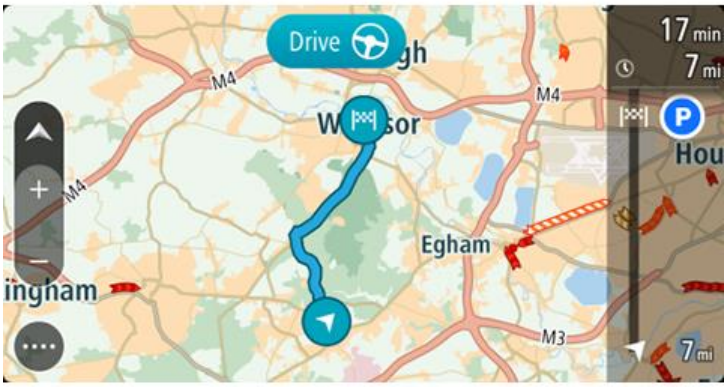


3. Om na die begin van die gestoorde roete te navigeer, kies **Ry**

Die beginpunt van die gestoorde roete word na jou eerste stilhouplek omgeskakel en dan word die roete beplan. Begeleiding na jou bestemming begin vanaf jou huidige ligging. Sodra jy begin ry, word die leidingaansig outomaties gewys.

**Wenk**: Daar is twee ander maniere om via 'n gestoorde roete te navigeer:

Kies die beginpunt van die roete. Wanneer die opwipkieslys oopmaak, kies **Verander na 'n stilhouplek**.

So nie, kies Ry na roete in die "Huidige roete"-kieslys.

## Navigeer na 'n stilhouplek op 'n gestoorde roete

In plaas daarvan om na die begin van 'n gestoorde roete te navigeer, kan jy vanaf jou huidige ligging na 'n stilhouplek op jou gestoorde roete navigeer. Die stilhouplek word na die begin van jou roete verander. Jou nuwe beginpunt kan dalk een nader aan jou huidige ligging wees, of dalk wil jy bloot jou roete korter maak.

**Let wel**: Die roete vanaf die oorspronklike beginpunt tot by die nuwe beginpunt word uit die roete verwyder.

**Let wel**: Jou oorspronklike roete in My roetes word nie verander nie. As jy die hele roete wil sien, kies weer die roete in My roetes.

1. In die Hoofkieslys, kies **My roetes**.
2. Kies 'n roete uit jou lys.

   Die roete word in die kaartaansig gewys.

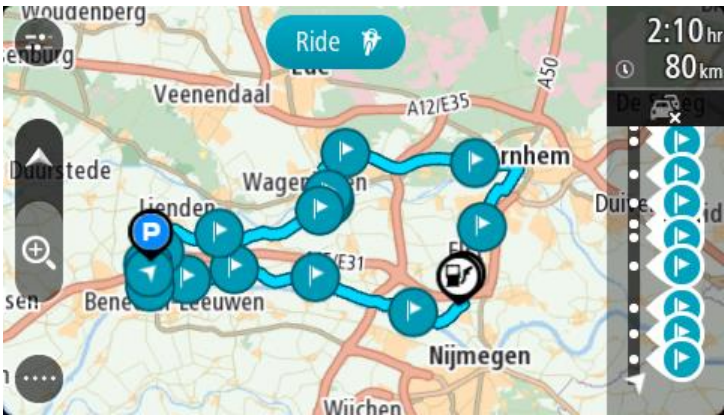

3. Kies die stilhouplek wat jy as jou beginpunt wil gebruik, en kies dan die opwipkieslys-knoppie om die kieslys oop te maak.

4. Kies **Begin roete hiervandaan**

   Jou roete word vanaf die nuwe beginpunt bereken.

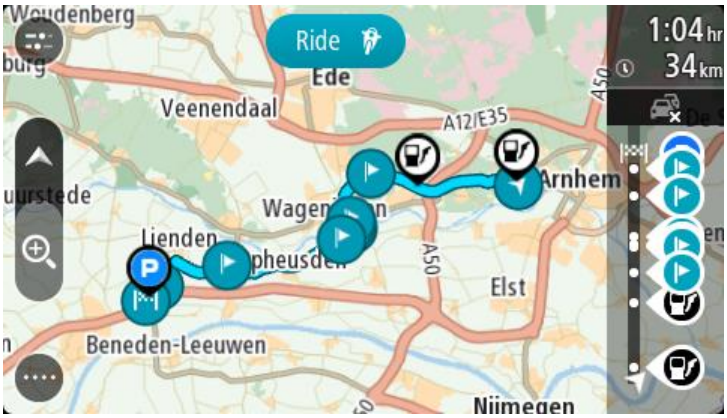


5. Kies **Ry**.

   Die beginpunt van jou roete word na jou eerste stilhouplek omgeskakel en die roete word dan vanaf jou huidige ligging beplan. Begeleiding na jou bestemming begin. Sodra jy begin ry, word die leidingaansig outomaties gewys.

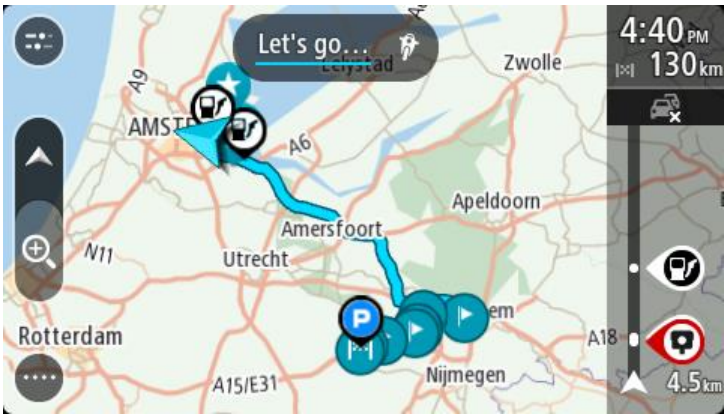


**Wenk**: Daar is twee ander maniere om via 'n gestoorde roete te navigeer:

Kies die beginpunt van die roete. Wanneer die opwipkieslys oopmaak, kies **Verander na 'n stilhouplek**.

So nie, kies Ry na roete in die "Huidige roete"-kieslys.

## Voeg 'n stilhouplek by 'n gestoorde roete via die kaart

**Let wel**: Jy kan ook 'n ligging op die kaart druk en hou en **Voeg by Huidige roete** uit die opwipkieslys kies.

1. Druk die aansig-knoppie om die kaart te wys.

   Jou hele roete word op die kaart gewys.
2. Kies die roete.
3. Kies die opwipkieslys-knoppie om die kieslys oop te maak.

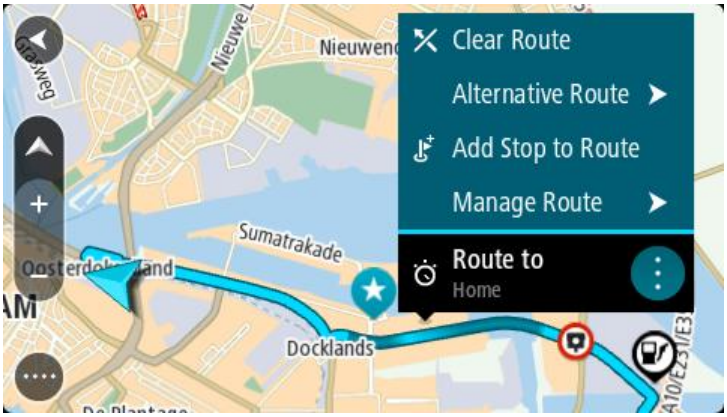


4. Kies **Beheer stilhouplekke**.
5. Kies **Voeg stilhouplek by roete**.
6. Kies jou volgende stilhouplek op die kaart.

   **Wenk**: As jy die naam van jou volgende stilhouplek ken, kan jy **Soek** in stede van die kaart gebruik om jou stilhouplek te kies.
7. Kies die **"Voeg stilhouplek by"**-knoppie om hierdie ligging as 'n stilhouplek by te voeg.

   Jou roete word herbereken om jou stilhouplek in te sluit.

   **Wenk**: Om die gestoorde roete in jou "My roetes"-lys met die veranderings by te werk, kies die roete op die kaart en kies dan **Stoor veranderings na roete** in die opwipkieslys.

## Neem 'n "track" op

Jy kan 'n "track" opneem terwyl jy ry, ongeag of jy vooraf 'n roete beplan het of nie. Nadat jy dit opgeneem het, kan jy jou "track" uitvoer sodat jy dit met ander mense kan deel. So nie kan jy dit bekyk via TomTom MyDrive mits jy op jou toestel by TomTom MyDrive aangemeld is.

Om 'n "track" op te neem, doen die volgende:

1. In die Hoofkieslys, kies **Begin opname**.

   'n Rooi kolletjie verskyn in die regter onderste hoek van die skerm en flits aanvanklik 3 keer om te wys dat jy nou besig is om op te neem. Die kolletjie bly op die skerm totdat jy die opname staak.
2. Om die opname te staak, kies **Staak opname** in die Hoofkieslys.
3. Tik 'n naam vir jou "track" in of gebruik bloot die voorgestelde datum-tyd-kombinasie.
4. Kies **Voeg by** of **Klaar**, afhangende van watter toestel jy gebruik.
5. Die "track" word in My roetes gestoor.

   **Let wel**: Jy kan "tracks" uitvoer as GPX-lêers en hulle op 'n geheuekaart stoor sodat jy hulle met ander kan deel.

## Navigeer via 'n "track"

Om via 'n ingevoerde "track" te navigeer, doen die volgende:

1. In die Hoofkieslys, kies **My roetes**.
2. Kies 'n "track" uit jou lys.
   Die "track" se roete word in die kaartaansig gewys.

3. Kies die "track", en kies dan die opwipkieslys.

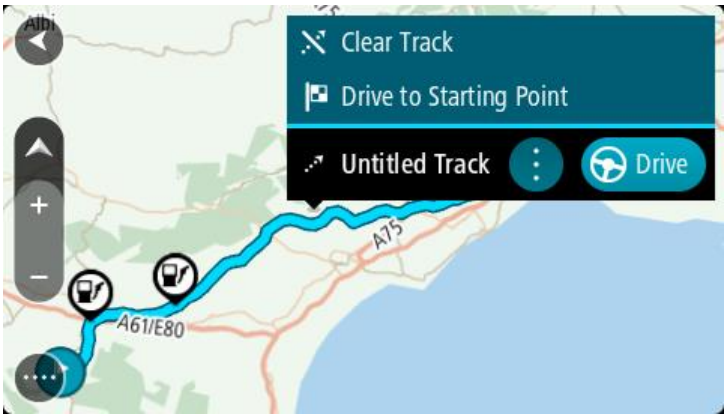


4. Kies **Ry na beginpunt**.
   Die beginpunt van die "track" word na jou eerste stilhouplek omgeskakel en dan word die roete beplan. Begeleiding na jou bestemming begin vanaf jou huidige ligging. Sodra jy begin ry, word die leidingaansig outomaties gewys.

   **Let wel**: Jy sien twee verskillende kleure op die kaart vir jou roete en "track". Jy sien een kleur vir die roete vanaf jou huidige ligging na die beginpunt, en 'n ander tweede kleur vir die "track".

   **Wenk**: Daar is twee ander maniere om via 'n gestoorde roete te navigeer:

   Kies die beginpunt van die roete. Wanneer die opwipkieslys oopmaak, kies **Ry na beginpunt**.

   So nie, kies **Ry na beginpunt** of **Ry na roete** in die "Huidige 'track'"-kieslys.

   As jy **Ry** in stede van **Ry na beginpunt** kies, sal jou toestel 'n roete bereken vanaf jou huidige posisie na die naaste punt of jou roete. Kies hierdie opsie as jy na aan die roete is en jou rit wil begin by of voortsit vanaf die naaste stilhouplek.

## Skrap 'n roete of 'n "track" uit My roetes

1. In die Hoofkieslys, kies **My roetes**.
2. Kies **Redigeer lys**.

3. Kies die roete wat jy wil skrap.
4. Kies **Skrap**.

## Voer "tracks" na 'n geheuekaart uit

Jy kan "tracks" as GPX-lêers uitvoer en hulle op 'n geheuekaart stoor sodat jy hulle met ander gebruikers kan deel.

**Belangrik**: Roetes en "tracks" kan nie op dieselfde geheuekaart as kaarte gestoor word nie omdat 'n ander tipe geheuekaart-formatering gebruik word.

**Let wel**: Tans kan jy slegs "tracks" vanaf jou TomTom GO CLASSIC uitvoer.

Om een of meer "tracks" uit te voer, doen die volgende:

1. In die Hoofkieslys, kies **My roetes**.
2. Kies **Deel "tracks"**.

   **Wenk**: So nie, wanneer jy in die kaartaansig is, kies 'n "track" en kies dan **Deel "track"** vanuit die opwipkieslys.
3. Kies een of meer "tracks" uit jou lys om uit te voer.

   **Wenk**: Om alle roetes vir uitvoer te kies of te ontkies, kies die opwipkieslys-knoppie.
4. Kies **Deel** en kies dan **Voer uit na geheuekaart**.
   Jy sien die boodskap **Stoor tans...**.

   **Wenk**: As daar nie genoeg spasie op jou geheuekaart is nie of as jou kaart nie reg geformateer is nie, word hulp op die skerm aangebied om te help om die probleem op te los.
5. Wanneer jy 'n boodskap sien dat jou "tracks" suksesvol uitgevoer is, verwyder jou geheuekaart sodat jy jou "tracks" met ander gebruikers kan deel.

   **Let wel**: Elke uitgevoerde roete word as 'n GPX-lêer in die vouer **TomTom-roetes** op jou geheuekaart gestoor.

## Voer roetes en "tracks" vanaf 'n geheuekaart in

Jy kan twee tipes lêers vanaf 'n geheuekaart invoer:

- GPX-lêers - hierdie word "tracks" nadat hulle ingevoer is.
- ITN-lêers - hierdie word roetes nadat hulle ingevoer is.

ITN-lêers is TomTom-reisplanlêers.

Om een of meer roete en "track" vanaf 'n geheuekaart in te voer, doen die volgende:

1. Steek 'n geheuekaart by die kaartgleuf op jou TomTom GO CLASSIC in.
   As roetes op jou geheuekaart gevind word, sal 'n boodskap dit bevestig.
2. Kies **Voer roetes in**.
3. Kies een of meer roetes uit die lys op jou geheuekaart om in te voer.
4. Kies **Voer in**.
   Jy sien die boodskap **Voer "tracks" in**. Jou roetes word na jou toestel ingevoer.
5. Wanneer jy 'n boodskap sien dat jou roetes suksesvol ingevoer is, verwyder jou geheuekaart.
6. Om jou ingevoerde roetes en "tracks" te bekyk, kies **My roetes** in die Hoofkieslys.

# Map Share

## Meer oor Map Share

Jy kan kaartveranderings via Map Share rapporteer. Hierdie kaartveranderings word dan met ander gebruikers van TomTom-toestelle gedeel wanneer hulle 'n kaartbywerking ontvang.

Daar is twee maniere om 'n kaartverandering te rapporteer:

- Kies 'n ligging op die kaart en skep dadelik die veranderingsverslag.
- Merk 'n ligging en skep die veranderingsverslag later.

Jou aanmeldings van kaartveranderings word intyds na TomTom versend as jou TomTom GO CLASSIC 'n internetverbinding het.

Alle kaartveranderings word deur TomTom geverifieer. Daarna is hierdie geverifieerde wysigings tot jou beskikking as deel van die volgende kaartbywerking wat jy kan aflaai wanneer jy jou toestel weer via die internet verbind en by jou TomTom-rekening aanmeld.

**Wenk**: As 'n padblokkade via Map Share gerapporteer word, word die sluiting onmiddellik deur TomTom Traffic bevestig en gewys.

## Skep 'n nuwe kaartveranderingsverslag

**Wenk**: Jy kan jou huidige ligging selfs in die ry merk.

**Belangrik**: Moenie kaartveranderings rapporteer terwyl jy bestuur nie.

Om 'n kaartveranderingsverslag te skep, doen die volgende:

1. Druk en hou om die ligging van die kaartverandering in die kaartaansig te kies.
2. Kies die opwipkieslys-knoppie om die kieslys oop te maak.
3. Kies **Rapporteer kaartverandering** in die opwipkieslys.

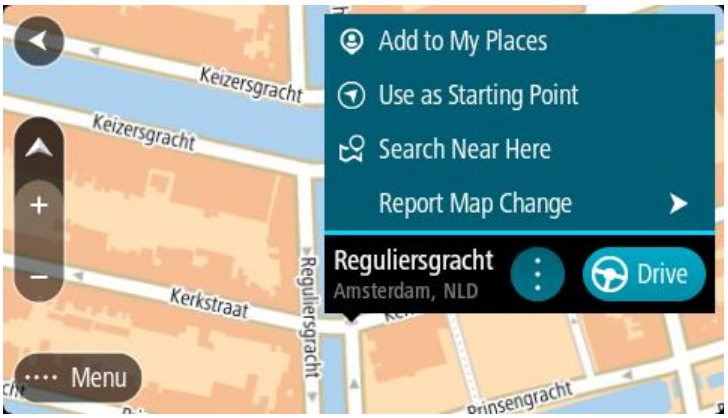


4. Kies die tipe kaartverandering wat jy wil toepas.

**Let wel**: As jy 'n tipe kaartverandering wil rapporteer wat nie in die kieslys gewys word nie, gebruik die Map Share Reporter by tomtom.com.

5. Volg die instruksies vir jou gekose tipe kaartverandering.
6. Kies **Rapporteer**.

   Jou rapportering van 'n kaartverandering word intyds na TomTom versend.

**Let wel**: Alle kaartveranderings word deur TomTom geverifieer. Hierdie geverifieerde wysigings word dan as deel van die volgende kaartbywerking beskikbaar gestel.

## Skep 'n kaartveranderingsverslag vanaf 'n gemerkte ligging

As jy terwyl jy ry 'n kaartteenstrydigheid bespeur, kan jy die ligging merk sodat jy dit later kan rapporteer.

**Wenk**: Jy kan jou huidige ligging selfs in die ry merk.

**Belangrik**: Moenie kaartveranderings rapporteer terwyl jy bestuur nie.

1. In die kaartaansig of die leidingaansig, kies die "huidige ligging"-simbool of die spoedpaneel.

   Die kitskieslys maak oop.

2. Kies **Merk ligging**.

   Die gemerkte ligging word in My plekke gestoor met die datum en tyd waarop jy die ligging gestoor het.
3. In die hoofkieslys, kies **My plekke**.
4. Maak die **"Gemerkte ligging"**-vouer oop en kies die gemerkte ligging.

   Die gemerkte ligging word op die kaart gewys.

5. Kies **Rapporteer kaartverandering** in die opwipkieslys.
6. Kies die tipe kaartverandering wat jy wil toepas.

**Let wel**: As jy 'n tipe kaartverandering wil rapporteer wat nie in die kieslys gewys word nie, gebruik die Map Share Reporter by tomtom.com.

7. Volg die instruksies vir jou gekose tipe kaartverandering.
8. Kies **Rapporteer**.

   Die merker vir die gemerkte ligging word van die kaart verwyder.

   Jou rapportering van 'n kaartverandering word na TomTom versend.

## Tipes kaartveranderings

Padbeperking

Kies hierdie opsie om 'n pad te blokkeer of te onblokkeer. Jy kan die pad in een of albei rigtings blokkeer of onblokkeer deur die volgende te doen:

1. Druk en hou om die ligging van die kaartverandering in die kaartaansig te kies.
2. Kies die opwipkieslys-knoppie om die kieslys oop te maak.
3. Kies **Rapporteer kaartfout** in die opwipkieslys.
4. Kies **Padbeperking**.

   Kies die padteken op een van beide punte van die straat om dit van oop tot toe of omgekeerd te verander.

5. Kies **Rapporteer**.

**Straatnaam**

Kies hierdie opsie om 'n verkeerde straatnaam te korrigeer.

1. Druk en hou om die ligging van die kaartverandering in die kaartaansig te kies.
2. Kies die opwipkieslys-knoppie om die kieslys oop te maak.
3. Kies **Rapporteer kaartfout** in die opwipkieslys.
4. Kies **Straatnaam**.
5. Tik die korrekte straatnaam in.
6. Kies **Rapporteer**.

**Draaibeperking**

Kies hierdie opsie om 'n verkeerde draaibeperking op 'n pad te rapporteer.

1. Druk en hou om die ligging van die kaartverandering in die kaartaansig te kies.
2. Kies die opwipkieslys-knoppie om die kieslys oop te maak.
3. Kies **Rapporteer kaartfout** in die opwipkieslys.
4. Kies **Draaibeperking**.
5. As die verkeerde kruising gewys word, kies **Kies ander kruising**.
6. Kies die naderingsrigting.

   Die kaart roteer sodat jou naderingsrigting onderaan die skerm gewys word.
7. Kies die verkeerstekens een na die ander om die draaibeperkings vir elke pad by die kruising te verander.

8. Kies **Rapporteer**.

Spoedgrens

Kies hierdie opsie om die spoedgrens op die kaart te korrigeer.

1. Druk en hou om die ligging van die kaartverandering in die kaartaansig te kies.
2. Kies die opwipkieslys-knoppie om die kieslys oop te maak.
3. Kies **Rapporteer kaartfout** in die opwipkieslys.
4. Kies **Spoedgrens**.
5. Kies die korrekte spoedgrens.

   As die korrekte spoedgrens nie gewys word nie, rol links of regs deur die beskikbare spoedgrense.
6. Kies **Rapporteer**.

# Spoedkameras

## Meer oor TomTom-spoedkameras

Die TomTom-spoedkameradiens waarsku jou teen die volgende kameraliggings:

- Liggings van vaste spoedkameras
- Liggings van mobiele spoedkameras
- Mobielekamera-rooikolle
- Liggings van trajekspoedkameras
- Spoedtoepassingsones.
- Liggings van verkeersligkameras
- Beperktepad-kameras.

Die spoedkameradiens waarsku jou ook teen die volgende gevare:

- Liggings van ongelukgevaarkolle.

Om TomTom-dienste op jou TomTom GO CLASSIC te ontvang, moet jy met die internet verbind wees.

**Belangrik**: Die spoedkameradiens is nie in alle lande beskikbaar nie. Byvoorbeeld, in Frankryk bied TomTom in plaas hiervan 'n gevaarsonediens aan, en in Switserland word spoedkameradienste glad nie toegelaat nie. In Duitsland is jy daarvoor verantwoordelik om die spoedkameradiens aan en af te skakel. Die kwessie rondom die wettigheid van die gebruik van spoedkameradienste in Duitsland en ander EU-lande is nie uniek nie. Jy gebruik dus hierdie diens op jou eie risiko. TomTom aanvaar geen aanspreeklikheid wat uit die gebruik van hierdie diens sou voortspruit nie.

## Oorsteek van 'n grens na 'n ander gebied of land

Wanneer jy 'n gebied of land binne ry waar spoedkamerawaarskuwings nie toegelaat word nie, skakel jou TomTom GO CLASSIC die TomTom-spoedkameradiens af. Jy sal nie waarskuwings teen spoedkameras in daardie gebiede of lande ontvang nie.

Sommige gebiede of lande laat beperkte waarskuwings teen spoedkameras toe, byvoorbeeld slegs waarskuwings teen vaste spoedkameras, of waarskuwings teen risiko-sones. Jou TomTom GO verwissel outomaties om beperkte waarskuwings te gee wanneer jy die grens na hierdie gebiede of lande oorsteek.

## Spoedkameras

Waarskuwings word gegee namate jy 'n spoedkamera nader. Jy word op verskeie maniere gewaarsku:

- 'n Simbool word in die roetebalk en op jou roete op die kaart gewys.
- Jou afstand na die spoedkamera word in die roetebalk gewys.
- Die spoedgrens by die plek waar die kamera geleë is, word in die roetebalk gewys.
- Jy hoor 'n waarskuklank namate jy nader aan die kamera kom.
- Terwyl jy 'n kamera nader of in 'n trajekspoedmetingsarea ry, word jou spoed gemoniteer. As jy meer as 5 km/h of 3 mpu oor die spoedgrens ry, verander die roetebalk na rooi. As jy minder as 5 km/h of 3 mpu oor die spoedgrens ry, verander die roetebalk na oranje.

**Wenk**:·In·die·kaartaansig of leidingaansig kan jy 'n spoedkamera-simbool in die roetebalk kies om die tipe kamera, die maksimum spoed en ook die lengte van 'n trajekspoedmetingsarea te sien. In die kaartaansig kan jy ook 'n spoedkamera kies wat op jou roete gewys word.

| Simbool wys op kaart | Simbool wys in roetebalk | Beskrywing |
|---|---|---|
| | | **Vaste spoedkamera** - hierdie tipe kamera kontroleer die spoed van verbygaande voertuie en bly altyd op dieselfde plek. |
| | | **Mobiele spoedkamera** - hierdie tipe kamera kontroleer die spoed van verbygaande voertuie en kan na verskillende plekke verskuif word. |
| | | **Mobielekamera-rooikolle** - hierdie tipe waarskuwing dui plekke aan waar mobiele spoedkameras dikwels gebruik word. |
| | | **Trajekspoedmeting** - hierdie tipe kameras meet jou gemiddelde spoed tussen twee punte. Jy word aan die begin en einde van die trajekspoedmetingsarea gewaarsku.<br>Wanneer jy in 'n trajekspoedmetingsarea bestuur, word jou gemiddelde spoed gewys, in stede van jou huidige spoed. Die aftand na die einde van die area word in die roetebalk gewys. |
| | | **Spoedtoepassingsones** - hierdie sones kan verskeie spoedkameras bevat.<br>Jy word aan die begin en einde van 'n spoedtoepassingsone gewaarsku. Terwyl jy in 'n spoedtoepassingsone ry, word jou huidige spoed gewys, en 'n visuele waarskuwing word in die roetebalk gewys. |
| | | **Verkeersligkamera** - hierdie tipe kamera kontroleer vir voertuie wat die verkeersreëls by verkeersligte oortree. Daar is twee tipes verkeersligkameras- daardie wat kyk of jy deur 'n rooi verkeerslig ry en daardie wat kyk of jy deur 'n rooilig én te vinnig ry. |
| | | **Verkeersbeperking** - hierdie tipe waarskuwings waarsku jou oor beperkte paaie. |
| | | **Ongelukpunt** - hierdie tipe waarskuwing word gegee vir 'n plek waar padverkeersongelukke histories gekonsentreer is.<br>Jy word aan die begin en einde van die ongelukpunt gewaarsku. Wanneer jy in 'n area bestuur waar ongelukke algemeen voorkom, word jou huidige spoed gewys, en 'n visuele waarskuwing word in die roetebalk gewys. |

## Verander die manier waarop jy gewaarsku word

Om die manier te verander waarop jy teen spoedkameras gewaarsku word, kies **Klanke en waarskuwings** in die Instellings-kieslys.

Jy kan dan stel hoe jy teen die verskillende tipes kameras en gevare gewaarsku wil word. Jy kan kies om gewaarsku te word, om slegs gewaarsku te word wanneer jy die spoedgrens oortree, of om nooit gewaarsku te word nie.

Om alle waarskuwings af te skakel, skakel **Spoedkameras en gevare** af.

## Rapporteer 'n nuwe spoedkamera

As jy by 'n nuwe spoedkamera verby ry waarteen jy nie gewaarsku is nie, kan jy dit oombliklik rapporteer. Die spoedkamera word outomaties op jou toestel gestoor, en ook aan ander gebruikers gestuur.

**Let wel**: Om 'n spoedkamera te rapporteer, moet jy met TomTom-dienste verbind en by jou TomTom-rekening aangemeld wees.

Jy kan spoedkameras op die volgende maniere rapporteer:

### Gebruik die spoedpaneel om 'n spoedkamera te rapporteer

1. Kies die spoedkamera-simbool op die spoedpaneel in die leidingaansig.
   Jy sien 'n boodskap wat jou vir die rapportering van die kamera bedank.

   **Wenk**: As jy 'n fout maak wanneer jy 'n spoedkamera rapporteer, kies **Kanselleer** in die boodskap.

### Gebruik die kitskieslys om 'n spoedkamera te rapporteer

1. Kies die "huidige ligging"-simbool of die spoedpaneel in die leidingaansig.
2. Kies **Rapporteer kamera** vanuit die opwipkieslys.
   Jy sien 'n boodskap wat jou vir die byvoeging van die kamera bedank.

   **Wenk**: As jy 'n fout maak wanneer jy 'n spoedkamera rapporteer, kies **Kanselleer** in die boodskap.

### Gebruik die Hoofkieslys om 'n spoedkamera te rapporteer

1. Kies die Hoofkieslys-knoppie om die hoofkieslys oop te maak.

2. Kies **Rapporteer kamera**.

Jy sien 'n boodskap wat jou vir die byvoeging van die kamera bedank.

**Wenk**: As jy 'n fout maak wanneer jy 'n spoedkamera rapporteer, kies **Kanselleer** in die boodskap.

## Bevestig of verwyder 'n mobiele spoedkamera

Jy kan die teenwoordigheid van 'n mobiele spoedkamera bevestig of 'n mobiele spoedkamera verwyder as dit nie meer teenwoordig is nie.

Net nadat jy verby 'n mobiele spoedkamera gery het, word jy in die roetebalk gevra of die kamera steeds daar is.

- Kies **Ja** as die mobiele spoedkamera steeds daar is.
- Kies **Nee** as die mobiele spoedkamera verwyder is.

Hierna word wat jy ook al gekies het, na TomTom versend. Gegrond op talle verslae wat deur gebruikers ingedien word, besluit ons of die waarskuwing teen 'n spoedkamera steeds geldig is of opgehef moet word.

## Werk liggings vir kameras en gevare by

Die liggings van spoedkameras kan dikwels verander. Nuwe kameras kan ook sonder waarskuwing hulle opwagting maak, en die liggings van ander gevare, soos ongelukpunte, kan dalk ook verander.

Wanneer met TomTom-dienste verbind, ontvang jy TomTom GO CLASSIC intyds alle bywerkings van vaste en mobiele spoedkameras se liggings. Jy hoef niks te doen om bywerkings te ontvang nie - hulle word outomaties na jou TomTom GO versend.

# Gevaarsones

## Meer oor gevaarsones en risiko-sones

Die TomTom-gevaarsonediens waarsku jou oor gevaarsones en risiko-sones op jou roete wanneer jy in Frankryk is.

Sedert 3 Januarie 2012 is dit onwettig om waarskuwings oor die posisie van vaste of mobiele spoedkameras te ontvang wanneer mens in Frankryk bestuur. Om aan hierdie wysiging aan Franse wetgewing te voldoen, word die ligging van spoedkameras nie meer gerapporteer nie maar in stede hiervan word gevaarareas as gevaarsones en risiko-sones aangedui.

**Belangrik** :Buite Frankryk ontvang jy waarskuwings oor spoedkameras. Binne Frankryk ontvang jy waarskuwings oor gevaarsones en risiko-sones. Wanneer jy die grens oorsteek, verander die tipe waarskuwing wat jy ontvang.

'n Gevaarsone is 'n sone wat ooreenkomstig Franse wetgewing gespesifiseer word. 'n Risiko-sone is 'n tydelike gevaarsone wat deur gebruikers gerapporteer is. Die Gevaarsonediens waarsku jou oor beide gevaarsones en risiko-sones op dieselfde manier.

Gevaarsones en risiko-sones kan moontlik een of meer spoedkamera of 'n reeks ander bestuursgevare bevat:

- Spesifieke liggings is nie beskikbaar nie en 'n gevaarsone-ikoon word in stede gewys namate jy die sone nader.
- Die minimum lengte van die sone hang af van die tipe pad en is 300 m vir paaie in beboude gebiede, 2 000 m (2 km) vir sekondêre paaie en 4 000 (4 km) vir snelweë.
- Die ligging van een of meer spoedkameras, indien enige, kan op enige punt binne die sone wees.
- As twee sones naby mekaar is, kan die waarskuwings in 'n enkele langer sone verenig word.

Inligting oor die ligging van sones word voortdurend deur TomTom en ander gebruikers bygewerk en gereeld na jou TomTom GO CLASSIC versend sodat jy altyd die jongste inligting het. Jy kan ook bydra deur die ligging van nuwe risiko-sones te rapporteer.

Om TomTom-dienste op jou TomTom GO te ontvang, moet jy met die internet verbind wees.

**Let wel**: Jy kan nie 'n gevaarsone of 'n risiko-sone verwyder nie.

**Let wel**: Sommige TomTom-dienste is dalk nie in jou huidige ligging beskikbaar nie.

## Oorsteek van 'n grens na 'n ander gebied of land

Wanneer jy 'n gebied of land binne ry waar spoedkamerawaarskuwings nie toegelaat word nie, skakel jou TomTom GO CLASSIC die TomTom-spoedkameradiens af. Jy sal nie waarskuwings teen spoedkameras in daardie gebiede of lande ontvang nie.

Sommige gebiede of lande laat beperkte waarskuwings teen spoedkameras toe, byvoorbeeld slegs waarskuwings teen vaste spoedkameras, of waarskuwings teen risiko-sones. Jou TomTom GO verwissel outomaties om beperkte waarskuwings te gee wanneer jy die grens na hierdie gebiede of lande oorsteek.

## Waarskuwings teen gevaarsones en risiko-sones

Waarskuwings word elke 10 sekondes gegee voordat jy 'n gevaarsone of 'n risiko-sone bereik. Jy word op verskeie maniere gewaarsku:

- 'n Simbool word in die roetebalk en op jou roete op die kaart gewys.

- Die afstand na die begin van die sone word in die roetebalk gewys.
- Die spoedgrens in die sone word in die roetebalk gewys.
- Jy hoor 'n waarskuklank namate jy die begin van die sone nader.
- Terwyl jy 'n sone nader of in 'n sone ry, word jou spoed gemoniteer. As jy meer as 5 km/h of 3 mpu oor die spoedgrens ry, verander die roetebalk na rooi. As jy minder as 5 km/h of 3 mpu oor die spoedgrens ry, verander die roetebalk na oranje.
- Terwyl jy in 'n sone ry, word jou afstand na die einde van die sone in die roetebalk gewys.

Waarskuwingsklanke word vir hierdie tipe sones gespeel:

| Simbool wys op kaart | Simbool wys in roetebalk | Beskrywing |
|---|---|---|
| | | **Gevaarsone** - hierdie tipe waarskuwing word slegs in Frankryk gegee.<br>Jy word aan die begin en einde van die gevaarsone gewaarsku. |
| | | **Risiko-sone** - hierdie tipe waarskuwing word slegs in Frankryk gegee.<br>Jy word aan die begin en einde van die risiko-sone gewaarsku. |

Jy kan verander hoe jy gewaarsku word teen gevaar- en risikosones.

## Verander die manier waarop jy gewaarsku word

Om die manier te verander waarop jy teen gevaarsones gewaarsku word, kies **Klanke en waarskuwings** in die Instellings-kieslys.

Jy kan dan stel hoe jy teen die verskillende tipe sones gewaarsku wil word. Jy kan kies om gewaarsku te word, om slegs gewaarsku te word wanneer jy die spoedgrens oortree, of om nooit gewaarsku te word nie.

Om alle waarskuwings af te skakel, skakel **Gevaarsones en gevare** af.

## Rapporteer 'n risiko-sone

As jy by 'n nuwe tydelike risiko-sone verby ry waarteen jy nie gewaarsku is nie, kan jy dit oombliklik rapporteer.

**Let wel**: Om 'n risiko-sone te rapporteer, moet jy met TomTom-dienste verbind en by jou TomTom-rekening aangemeld wees.

As 'n nuwe tydelike risiko-sone direk voor of na 'n bestaande risiko- of gevaarsone gerapporteer word, sal die nuwe sone by die bestaande sone gevoeg word. Die risiko-sone word outomaties op jou toestel gestoor, en ook aan ander gebruikers gestuur. 'n Gerapporteerde risiko-sone bly op jou toestel vir drie ure.

As genoeg Gevaarsone-gebruikers 'n nuwe risiko-sone rapporteer, kan daardie sone 'n gevaarsone word en vir alle intekenare beskikbaar wees.

Jy kan 'n risiko-sone op die volgende maniere aanmeld:

**Gebruik die spoedpaneel om 'n risiko-sone te rapporteer**

1. Kies die simbool vir risiko-sones op die spoedpaneel in die leidingaansig.
   Jy sien 'n boodskap wat jou vir die rapportering van die sone bedank.

**Wenk**: As jy 'n fout maak wanneer jy 'n spoedkamera rapporteer, kies **Kanselleer** in die boodskap.

**Gebruik die kitskieslys om 'n risiko-sone te rapporteer**

1. Kies die "huidige ligging"-simbool of die spoedpaneel in die leidingaansig.
2. Kies **Rapporteer risiko-sone** vanuit die opwipkieslys.
   Jy sien 'n boodskap wat jou vir die byvoeging van die risiko-sone bedank.

**Wenk**: As jy 'n fout maak wanneer jy 'n risiko-sone rapporteer, kies **Kanselleer** in die boodskap.

**Gebruik die Hoofkieslys om 'n risiko-sone te rapporteer**

1. Kies die Hoofkieslys-knoppie om die hoofkieslys oop te maak.

2. Kies **Rapporteer risiko-sone**.

   Jy sien 'n boodskap wat jou vir die byvoeging van die risiko-sone bedank.

**Wenk**: As jy 'n fout maak wanneer jy 'n risiko-sone rapporteer, kies **Kanselleer** in die boodskap.

## Werk liggings vir gevaarsones en risiko-sones by

Die liggings van gevaarsones en risiko-sones kan dikwels verander. Nuwe sones kan ook sonder waarskuwing opduik.

Jou TomTom GO CLASSIC ontvang alle sonebywerkings intyds. Jy hoef niks te doen om bywerkings te ontvang nie - hulle word outomaties na jou TomTom GO versend.

# My plekke

## Meer oor My plekke

My plekke bied 'n maklike manier om 'n ligging te kies sonder dat jy elke keer na die ligging hoef te soek. Jy kan My plekke gebruik om 'n versameling gunstelingadresse te skep.

**Wenk**: Die terme "gunsteling" en "plek" beteken dieselfde ding - gunstelinge is plekke waarheen jy dikwels gaan.

Die volgende items is altyd in My plekke:

- **Huis** - Jou huisligging kan jou huisadres wees of 'n plek wat jy dikwels besoek. Hierdie kenmerk bied 'n maklike manier om daarheen te navigeer.
- **Werk** - Jou werkplek kan jou werksadres wees of 'n plek wat jy dikwels besoek. Hierdie funksie bied 'n maklike manier om daarheen te navigeer.
- **Onlangse bestemmings** - Kies hierdie knoppie om jou bestemming te kies uit 'n lys plekke wat jy onlangs as bestemmings gebruik het. Hierdie sluit ook jou stilhouplekke in.
- **Gemerkte liggings** - Jy kan 'n ligging merk en dit tydelik by My plekke byvoeg.

Jy kan 'n ligging by My plekke direk in My plekke voeg deur 'n ligging vanuit die kaart te kies, deur 'n ligging te soek of deur 'n ligging te merk.

Jou huisligging, werkplek, gemerkte liggings en die liggings wat jy bygevoeg het, verskyn in 'n lys in My plekke en word met 'n merker op die kaart gewys.

## Stel jou huisligging en werkplek in

Jy kan jou huisligging of werkplek op die volgende maniere instel:

**Stel jou huisligging of werkplek via My plekke in**

1. In die hoofkieslys, kies **My plekke**.
2. Kies **Voeg Huis by** of **Voeg Werk by**.

   **Wenk**: Om jou huisligging in te stel, kan jy ook **Voeg Huis by** in die hoofkieslys kies.
3. Om 'n ligging vir Huis of Werk te kies, doen die volgende:
   - Zoem in op die kaart by die ligging wat jy wil kies. Druk en hou om die ligging te kies. Kies dan **Stel**.

- Kies die Soek-knoppie en soek na 'n ligging. Kies 'n ligging om as jou huis of werkplek in te stel, en kies dan **Stel**.

**Stel jou huisligging of werkplek via die kaart in**

1. In die kaartaansig, skuif die kaart en zoem in totdat jy jou huisligging of werkplek kan sien.
2. Druk en hou om die ligging te kies.
   'n Opwipkieslys wys die naaste adres.
1. Maak die opwipkieslys oop en kies **Voeg by My plekke**.
2. In die naambalk, tik die naam "Huis" of "Werk" in.

   **Let wel**: "Huis" moet 'n hoofletter H hê en "Werk" moet 'n hoofletter W hê.
3. Stoor die ligging.
   Jou huisligging of werkplek word op die kaart gewys.

## Verander jou huisligging

Jy kan jou huisligging op die volgende maniere verander:

**Verander jou huisligging via My plekke**

1. In die hoofkieslys, kies **My plekke**.
2. Kies **Huis**.
   Jou huisligging word saam met 'n opwipkieslys op die kaart gewys.

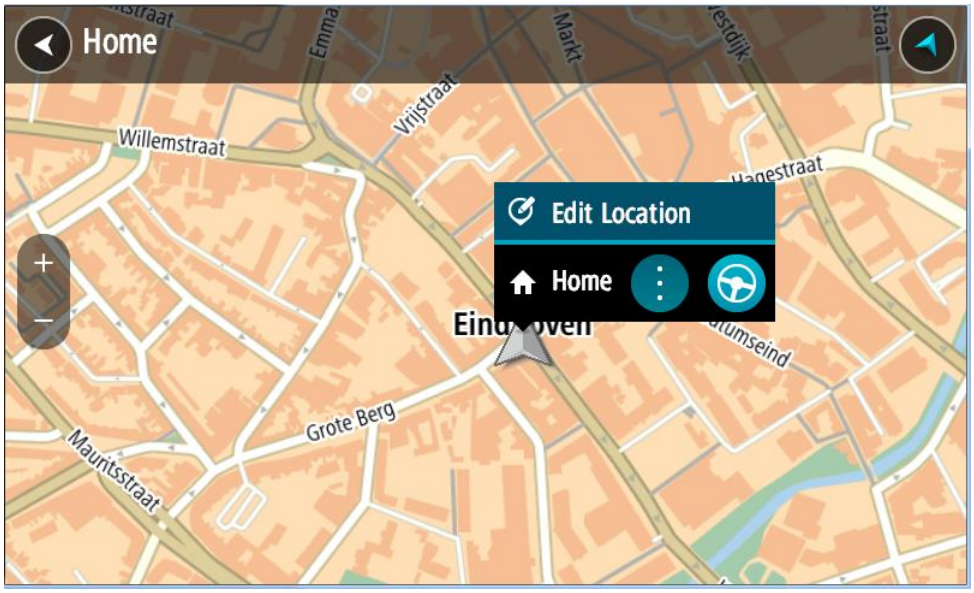


3. Kies **Redigeer ligging**.
4. Om 'n nuwe huisligging te kies, doen een van die volgende:
   - Zoem in op die kaart by die ligging wat jy wil kies. Druk en hou om die ligging te kies en kies dan die huisliggingsimbool.
   - Kies die **Soek**-knoppie en soek na 'n ligging. Kies 'n ligging wat jy as "huis" wil instel. Kies **Stel huisligging**.

**Verander jou huisligging via die kaart**

1. In die kaartaansig, skuif die kaart en zoem in totdat jy jou nuwe huisligging kan sien.
2. Kies die ligging deur die skerm te druk en vir omtrent een sekonde te hou.
   'n Opwipkieslys wys die naaste adres.
1. Maak die opwipkieslys oop en kies **Voeg by My plekke**.

2. In die naambalk, tik die naam "Huis" in.

   **Let wel**: "Huis" moet 'n hoofletter H hê.

3. Kies **Voeg by**.

   Jou huisligging word na die nuwe ligging verander.

## Voeg 'n ligging uit My plekke by

1. In die hoofkieslys, kies **My plekke**.
2. Kies **Voeg nuwe plek by**.
3. Om 'n ligging te kies, doen een van die volgende:
   - Zoem in op die kaart by die ligging wat jy wil kies. Druk en hou om die ligging te kies en kies dan die 'voeg ligging by'-simbool.
   - Soek na 'n ligging. Kies **Wys op kaart** en kies dan die 'voeg ligging by'-simbool.




   Die naam van die ligging verskyn op die redigeerskerm.
4. Redigeer die naam van die ligging sodat jy dit maklik kan herken.
5. Kies **Klaar** om jou ligging in die My plekke-lys te stoor.

## Voeg 'n ligging by My plekke vanaf die kaart

1. Beweeg die kaart en zoem in totdat jy die bestemming kan sien waarheen jy wil navigeer.
2. Druk en hou om die ligging te kies.

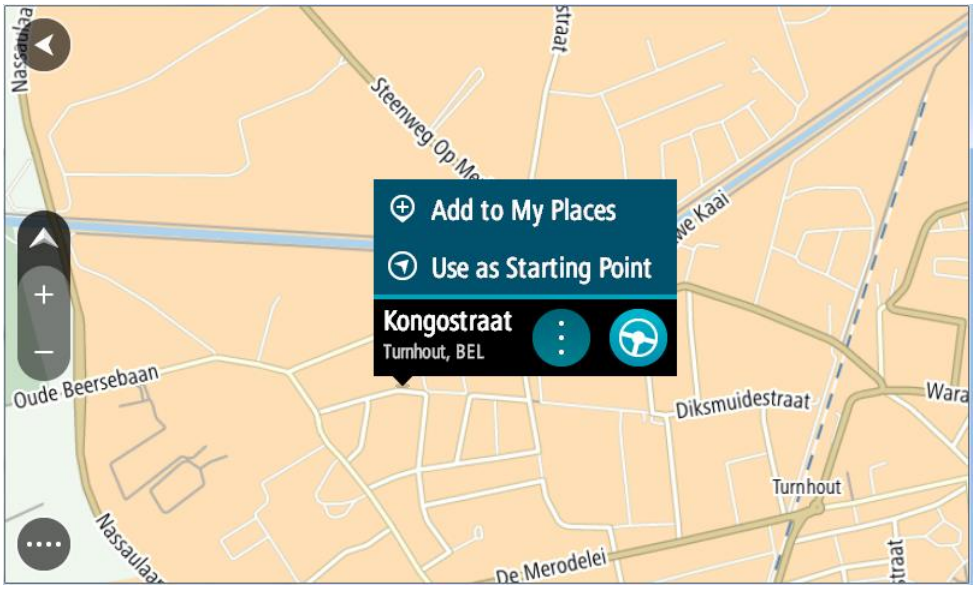


3. Kies die opwipkieslys-knoppie.

4. Kies **Voeg by My plekke**.

   Die naam van die ligging word op die redigeerskerm gewys.
5. Redigeer die naam van die ligging sodat jy dit maklik kan herken.
6. Kies **Klaar** om jou ligging in die My plekke-lys te stoor.

Die ligging wat jy bygevoeg het, word met 'n merker op die kaart gewys.

## Voeg 'n ligging tot My plekke by deur soek te gebruik

1. Soek na 'n ligging.
2. Kies die ligging en kies dan **Wys op kaart**.
3. Wanneer die kaartaansig die ligging wys, kies die opwipkieslys-knoppie.

4. Kies **Voeg by My plekke**.
   Die naam van die ligging verskyn op die redigeerskerm.
5. Redigeer die naam van die ligging sodat jy dit maklik kan herken.
6. Kies **Klaar** om jou ligging in die My plekke-lys te stoor.

## Voeg 'n ligging tot My plekke by deur te merk

Om 'n ligging te merk en tydelik by My plekke te voeg, doen die volgende:

1. Maak seker dat jou huidige ligging die ligging is wat jy wil merk.
2. Kies die "huidige ligging"-simbool of die spoedpaneel in die leidingaansig om die kitskieslys oop te maak.
3. Kies **Merk ligging**.
4. Sodra gemerk, word die ligging in My plekke in die "Gemerkte liggings"-lys gestoor.

As jy 'n gemerkte ligging permanent wil stoor, voeg dit by My plekke deur die volgende te doen:

1. In die hoofkieslys, kies **My plekke**.
2. Kies **Gemerkte liggings** en kies dan jou ligging vanuit die lys.
   Die gemerkte ligging word op die kaart gewys.
3. Kies **Voeg by My plekke** vanuit die opwipkieslys.
   Die naam van die ligging verskyn op die redigeerskerm.
4. Redigeer die naam van die ligging sodat jy dit maklik kan herken.
5. Kies **Voeg by**.

## Skrap 'n onlangse bestemming uit My plekke

1. In die hoofkieslys, kies **My plekke**.
2. Kies **Onlangse bestemmings**.
3. Kies **Redigeer lys**.
4. Kies die bestemmings wat jy wil skrap.
5. Kies **Skrap**.

## Skrap 'n ligging uit My plekke

1. In die hoofkieslys, kies **My plekke**.
2. Kies **Redigeer lys**.
3. Kies die liggings wat jy wil skrap.
4. Kies **Skrap**.

## Gebruik van PVB-lyste komende van die gemeenskap

Jy kan die gemeenskap se versamelde PVB's op die Internet vind en gebruik deur hulle te stoor op 'n werkende SD-kaart wat jy by jou toestel insteek. 'n PVB-versameling kan, byvoorbeeld, kampeerterreine of restaurante bevat vir die area waardeur jy reis en aan jou 'n maklike manier bied om 'n ligging te kies sonder dat jy telkens na die ligging hoef te soek.

**Wenk**: Op sommige TomTom-navigasietoestelle is PVB-lyste vooraf geïnstalleer.

Jou TomTom GO CLASSIC gebruik .OV2-lêers vir PVB-

versamelings. **Gebruik van 'n .OV2-lêer op jou TomTom GO**

1. Kopieer die .OV2 via 'n rekenaar na 'n werkende SD-kaart.
2. Kies **My plekke** in die hoofkieslys.
   Jou nuwe PVB-lys word in die Places-lys gewys.
3. Kies jou nuwe PVB-lys.
   Jou nuwe PVB-lys maak oop en wys al die PVB's in daardie lys.

**Wenk**: Om meer resultate te sien, versteek die sleutelbord of rol deur die lys van resultate.

**Wenk**: Jy kan wissel tussen om die resultate op die kaart of in 'n lys te sien deur die lys/kaart-knoppie te kies:

4. Kies 'n PVB uit die lys, of kies die kaartaansig om die PVB's op die kaart te sien.
5. Om 'n roete na hierdie bestemming te beplan, kies **Ry**.
   'n Roete word beplan en daarna begin begeleiding na jou bestemming. Sodra jy begin ry, word die leidingaansig outomaties gewys.

**Wys altyd die liggings van die PVB's in jou lys op die kaart**

1. Kies **Voorkoms** in die Instellingskieslys.
2. Kies **Wys PVB-lyste op kaart**.
   Jy sien 'n lys van al die PVB-lyste wat op jou TomTom GO gestoor is.
3. Kies die PVB-lys wat jy deurentyd op jou kaart wil sien.
4. Kies 'n simbool vir jou PVB-lys.

5. Gaan terug na die kaartaansig.
6. Kies Skakel af om jou TomTom GO heeltemal af te skakel, en skakel dit dan weer aan.
   Die liggings van die PVB's in jou lys word op die kaart gewys met die simbool wat jy gekies het.

**Verwyder die liggings van die PVB's in jou lys van die kaart**

1. Kies **Voorkoms** in die Instellingskieslys.
2. Kies **Wys PVB-lyste op kaart**.
   Jy sien 'n lys van al die PVB-lyste wat op jou TomTom GO gestoor is.
3. Kies die PVB-lys wat jy van jou kaart wil verwyder.

**Wenk**: Die PVB-lys is gemerk met die simbool wat jy gekies het.

4. Kies **Moenie wys nie**.
5. Gaan terug na die kaartaansig.
6. Kies Skakel af om jou TomTom GO heeltemal af te skakel, en skakel dit dan weer aan.

Die liggings van die PVB's in jou lys is van die kaart verwyder.

# Instellings

## Voorkoms

Kies **Instellings** in die Hoofkieslys en kies dan **Voorkoms**.

Op hierdie skerm kan jy hierdie instellings verander:

- **Aansig**
  Kies Aansig om jou toestel se voorkoms te verander.
- **Roetebalk**
  Kies Roetebalk om die inligting wat jy in die roetebalk sien, te verander.
- **Wys PVB-lyste op kaart**
  Kies Wys PVB-lyste op kaart om te kies watter PVB-lyste op die kaart gewys moet word.

  **Let wel**: **Wys PVB-lyste op kaart** werk nie vir alle TomTom-navigasietoestelle of apps nie.
- **Leidingaansig**
  Kies Leidingaansig om die inligting wat jy in die leidingaansig sien, te verander.
- **Outo-zoem**
  Kies Outo-zoem om te verander hoe 'n kruising beskou word namate jy dit nader.
- **Voorskou van snelwegafritte**
  Kies Voorskou van snelwegafritte om jou aansig van snelwegafritte of aansluitings op jou roete te verander.
- **Outo-verwissel tussen kaartaansigte**
  Outomatiese verwisseling tussen aansigte is by verstek aangeskakel. Dit beteken, byvoorbeeld, dat jou TomTom GO CLASSIC die kaartaansig wys wanneer 'n alternatiewe roete voorgestel word en tegelyk ook 'n hele stel ander omstandighede vertoon. Ook, byvoorbeeld, dat jou TomTom GO die leidingaansig wys wanneer jy wegtrek en begin om spoed op te tel. Kies hierdie instelling as jy outomatiese verwisseling tussen leidingaansig en kaartaansig wil afskakel.

## Aansig

Kies **Instellings** in die Hoofkieslys en kies dan **Voorkoms**.

Temakleur

Kies **Temakleur** om die kleur te verander wat vir kieslyste, knoppies en ikone en op die kaart gebruik word.

**Wenk**: Die simbool wat die huidige ligging en roete verteenwoordig, verander ook na die gekose kleur. Dit staan jou vry om weer terug te verander na die oorspronklike kleur.

Helderheid

Kies **helderheid** om die volgende instellings te verander:

- **Daghelderheid**
  Beweeg die skuiwer om die helderheidsvlak van die skerm gedurende die dag te verstel.
- **Naghelderheid**
  Beweeg die skuiwer om die helderheidsvlak van die skerm gedurende die nag te verstel.

Kies **Skakel oor na nagkleure as dit donker is** om outomaties na nagkleure te verander wanneer dit donker word.

Grootte van teks en knoppies

Kies **Grootte van teks en knoppies** om die grootte te verander van die teks en die knoppies wat jy op die skerm sien.

**Let wel**: Hierdie funksie is slegs beskikbaar op toestelle met 'n skerm van 6 duim / 15 cm of groter.

Sleep die skuiwer om die teks- en knoppiegrootte na klein, medium of groot te verander en kies dan **Pas hierdie verandering toe**. Jou TomTom GO CLASSIC herbegin en die verandering word toegepas.

## Roetebalk

Via die **roetebalk** kan jy die volgende instellings verander:

**Wenk**: Om uit te vind waar die verskillende panele in die leidingaansig of kaartaansig is, sien Wat's op die skerm.

Kies **Aankomsinligting** om die inligting te verander wat in die aankomsinligtingpaneel gewys word:

- **Wys oorblywende afstand**
  Kies hierdie instelling om te wys watter afstand nog afgelê moet word.
- **Wys oorblywende tyd**
  Kies hierdie instelling om te wys hoe lank die reis nog gaan duur.
- **Wissel outomaties tussen afstand en tyd**
  Kies hierdie instelling om deurentyd te wissel tussen oorblywende afstand en oorblywende tyd.
- **Wys aankomsinligting vir**
  Kies hierdie instelling om jou aankomstyd by jou finale bestemming of jou volgende stilhouplek aan te toon.

Kies **Roete-inligting** om te kies watter PVB's en roete-inligting jy in die roetebalk wil sien.

Kies **Wys huidige tyd** om die huidige tyd onderaan die roetebalk te wys.

Wys wye roetebalk indien moontlik

Die wye roetebalk word nie by verstek gewys nie. Jy kan hierdie instelling kies om die wye roetebalk in die leidingaansig aan te skakel.

**Let wel**: Die wye roetebalk kan net gewys word as die skerm wyd genoeg is.

Wanneer die wyer roetebalk gewys word, sien jy meer inligting oor jou roete. Jy sien, byvoorbeeld, die tyd en afstand na verkeersopeenhopings en meer.

## Leidingaansig

Jy kan hierdie instellings in die **leidingaansig** verander:

- **Wys huidige straatnaam**
  Hierdie instelling wys die naam van die straat waarlangs jy ry
- **Leidingaansigstyl**
  Kies hierdie instelling om tussen 3D- of 2D-weergawes van die leidingaansig te kies. Beide die 2D- en 3D-leidingaansig beweeg in die rigting waarin jy reis.

## Outo-zoem

Kies **Outo-zoem** om die instellings vir outo-zoem in die leidingaansig te verander wanneer jy 'n afdraai of kruising nader. Om in te zoem, kan dit makliker maak om by 'n afdraai of deur 'n kruising te navigeer.

- **Zoem in tot volgende draai**
  Al die afdraaie en kruisings op jou roete word gewys tot op die maksimum vlak ingezoem.
- **Gegrond op tipe pad**
  Daar word op die afdraaie en kruisings op jou roete ingezoem tot op die standaardvlak van die tipe pad waarop jy is.
- **Geen**
  Geen van die afdraaie en kruisings op jou roete word ingezoem gewys nie.

## Voorskou van snelwegafritte

Kies **Instellings** in die Hoofkieslys en kies dan **Voorkoms**.

Kies **Voorskou van snelwegafritte** as jy wil verander hoe jy in die leidingaansig deur snelwegafritte en kruisings begelei word.

- **Wys kaart en voorskou**
  'n Verdeelde skerm wys die leidingaansig links en baanleiding regs.
- **Wys slegs voorskou**
  Slegs baanleiding word gewys.
- **Af**
  Slegs die leidingaansig word gewys.

## Roetebeplanning

Kies **Instellings** in die Hoofkieslys en kies dan **Roetebeplanning**.

### Stel bestemmings voor

Wanneer geen roete beplan is nie, kan jou toestel jou daaglikse bestuursgewoontes na gestoorde gunsteling plekke aanleer en ook bestemmings voorspel wanneer jy die toestel vanaf onaktiewe modus begin, soos om soggens werk toe ry.

Skakel aan om voorgestelde bestemmings te ontvang of skakel hierdie kenmerk af as jy nie wil hê dat bestemmings voorgestel moet word nie.

**Let wel**: Jy moet **Hou reisgeskiedenis op hierdie toestel vir opsionele kenmerke** aanskakel in Instellings > Stelsel > **Jou inligting en privaatheid** om hierdie kenmerk te sien.

### Wanneer 'n vinniger roete beskikbaar is

As 'n vinniger roete gevind word terwyl jy bestuur, kan TomTom Traffic jou reis herbeplan ten einde die vinniger roete te gebruik. Kies uit die volgende opsies:

- **Neem altyd die vinnigste roete** - die vinnigste roete sal altyd vir jou gekies word.
- **Vra my sodat ek kan kies** - jy sal gevra word of jy die vinnigste roete wil neem. Jy kan handmatig die vinniger roete kies of jy kan die roete kies deur daarheen te stuur.
- **Moenie my vra nie** - jou toestel gaan nie vinniger roetes vir jou vind nie.

### Beplan altyd hierdie tipe roete

Die tipe roetes waaruit jy kan kies, is as volg:

- **Vinnigste roete** - die roete wat die minste tyd neem.
- **Kortste roete** - die kortste afstand tussen die liggings wat jy instel. Dit is dalk nie die vinnigste roete nie, veral as die kortste roete deur 'n dorp of stad loop.
- **Ekovriendelikste roete** - die brandstof doeltreffendste roete vir jou reis.
- **Slingerroete** - die roete met die meeste draaie.

  **Let wel**: **Slingerroetes** werk nie op alle TomTom-navigasietoestelle of apps nie.
- **Vermy snelweë** - hierdie tipe roete vermy alle snelweë.
- **Staproete** - 'n roete wat ontwerp is om die reis te voet af te lê.
- **Fietsroete** - 'n roete wat ontwerp is om die reis per fiets af te lê.

### Vermy op elke roete

Jy kan kies om veerbote en pendeltreine vir motors, tolpaaie, saamryklubbane, grondpaaie en tonnels te vermy. Stel hoe jou TomTom GO CLASSIC elk van hierdie vier padkenmerke moet beheer wanneer die toestel 'n roete bereken.

Saamryklubbane staan soms as hoëbesettingslane ("High-occupancy Vehicle Lanes" of HOV) bekend en word nie in alle lande aangetref nie. Om hierdie bane te gebruik, moet daar byvoorbeeld meer as een persoon in jou voertuig wees, of dit mag nodig wees dat die voertuig omgewingsvriendelike brandstof gebruik.

## Bluetooth

**Tip**: To access settings and the status of your services quickly, select the menu bar at the top of the main menu. In portrait mode, you can also tap the icons down the right hand side.

Kies **Instellings** in die Hoofkieslys en kies  dan **Bluetooth**.

As jy nie reeds jou toestel met 'n foon afgepaar het nie, volg instruksies oor hoe jy jou  met 'n foon kan verbind.

As jy reeds minstens een foon afgepaar het, sien jy 'n skerm waarop die volgende inligting vir Bluetooth-instellings vervat is:

- **Bluetooth- gebruiksvriendelike naam vir jou toestel**
  Byvoorbeeld **Voortaan bespeurbaar as TomTom GO PREMIUM**.
- **Jou foon se naam**
  Byvoorbeeld, Marie se foon.
- **Data, Oproepe, Boodskappe**
  Hiervolgens kan jy aflei wat jou foon se verbindingstatus is en watter kenmerke tans deur jou toestel gebruik word. Klik op die naam van 'n foon om te kies watter kenmerke jy wil gebruik:
  - **Data vir Traffic en ander dienste**
    Skakel hierdie funksie aan om Traffic, bywerkings oor spoedkameras en e ontvang.

    **Let wel**: Hierdie instelling word slegs op slimfoonverbinde toestelle gewys.
  - **Slimfoonboodskappe**
    Skakel hierdie funksie aan om SMS'e en gemiste oproepe te beantwoord en om inkomende SMS'e en klitskletse te ontvang.
- **"Skrap foon"-knoppie**
  Kies hierdie knoppie om 'n foon te diskonnekteer.
- **"Voeg foon by"-knoppie**
  Kies hierdie knoppie om 'n ander foon by te voeg.

## Wi-Fi

**Tip**: To access settings and the status of your services quickly, select the menu bar at the top of the main menu. In portrait mode, you can also tap the icons down the right hand side.

Kies **Instellings** in die Hoofkieslys en kies dan **Wi-Fi**.

Vir 'n oorsig van die WiFi-netwerke tot jou beskikking en daardie WiFi-netwerke wat tans buite bereik is, gaan na:

Kies 'n WiFi-netwerk om mee te verbind of om te vergeet, en om gevorderde opsies te sien.

### Gevorderde opsies

Deur op die "Gevorderde opsies"-knoppie te tik, kan jy 'n hele reeks instellings verander soos hoe jy netwerke beveilig, watter bediener as bystand moet dien en wat jou IP-adres is.

### Netwerksekuriteit

Afhangende van die tipe WiFi-netwerk, mag slegs die volgende tipes opsies beskikbaar wees: wagwoord, instaanbediener en IP-instellings. 'n Meer beveiligde netwerk mag dalk ook bykomende sekuriteitsinstellings bied soos:

- Netwerknaam of SSID.
- EAP-metode, soos PEAP, TLS, TTL'e, ens.
- Fase 2-bekragtiging, soos PAP, MSCHAP, ens.
- CA-sertifisering
- Identiteit

**Belangrik**: Hierdie is gevorderde WiFi-netwerksekuriteitsopsies; so tensy jy heeltemal seker is van wat jy doen, moenie hierdie opsies gebruik nie.

### Instaanbediener

'n Instaanbediener wat tussen jou rekenaar en 'n bediener sit. Die instaanbediener onderskep data en verwerk dit. Dit kan die data aanvaar en dit na die bediener aanstuur, dit verwerp of dit hanteer sonder dat dit ooit die werklike bediener hoef te bereik.

Jou keuses vir instaanbedienerinstellings is Geen, Handmatig en Outo-konfigureer. As jy handmatig of outo-konfigureer kies, word verdere gevorderde opsies onthul. Dit is dus wenslik om nie hierdie te gebruik nie tensy jy seker is wat hierdie opsies beteken.

### IP-instelling

Jy kan kies om jou IP-adres vanaf die DHCP-bediener te ontvang of dit instel om staties te wees.

## Bywerkings en nuwe items

Kies **Instellings** in die Hoofkieslys.

'n Rooi uitroepteken in die instellingsknoppie wys dat bywerkings of nuwe items beskikbaar is.

Kies **Bywerkings en nuwe items**.

Die **"Bywerkings en nuwe items"**-knoppie wys hoeveel nuwe bywerkings en items vir installering beskikbaar is.

Die items wat gelys word, sluit daardie in wat jy in die TomTom-webwinkel gekoop het.

## Kaarte

Kies **Instellings** in die Hoofkieslys en kies dan **Kaarte**.

**Kies 'n ander kaart**

Klik op **Kies 'n ander kaart** om die kaart waarvan jy gebruik maak, te verander.

Jy kan kies uit kaarte wat óf in die interne geheue óf op 'n geheuekaart gestoor is indien jou TomTom GO CLASSIC 'n geheuekaartgleuf het.

**Belangrik**: Roetes en "tracks" kan nie op dieselfde geheuekaart as kaarte gestoor word nie omdat 'n ander tipe geheuekaart-formatering gebruik word.

**Let wel**: Alhoewel jy meer as een kaart op jou TomTom GO kan stoor, kan jy net een kaart op 'n keer vir beplanning en navigering gebruik.

**Wenk**: Jou toestel waarsku jou as jou battery waarskynlik nie gaan hou wanneer 'n kaart bygevoeg word nie.

**Wenk**: Druk die Aan/af-knoppie om die skerm af te skakel sodat die battery tydens die aflaai van 'n kaart gespaar word.

**Om 'n kaart by te voeg**

Kies **Voeg 'n kaart by** om 'n lys te sien van alle kaarte wat afgelaai kan word. Hierdie kaarte word volgens inhoud georden.

Kies die kaart wat jy wil installeer, en tik dan **Laai af**.

As 'n geheuekaart wat vir TomTom-kaarte geformateer is by jou TomTom GO ingesteek is, word jy gevra waar die kaart geïnstalleer moet word.

**Let wel**: Die aangetoonde beskikbare spasie is vir die ligging met die meeste vry spasie.

Nadat jy gekies het waar die kaart geïnstalleer moet word, begin die aflaai.

**Skrap 'n kaart**

Kies **Skrap 'n kaart**. Merk die blokkies van die kaarte wat geskrap moet word.

**Let wel**: Jy mag nie AL jou kaarte skrap nie.

## Klanke en waarskuwings

Kies **Instellings** in die Hoofkieslys en kies dan **Klanke en waarskuwings**.

Op hierdie skerm kan jy die klank- en waarskuwinginstellings verander.

Tipe waarskuwing

Jy kan kies hoe jy gewaarsku wil word:

- **Lees hardop**

Hoor gesproke waarskuwings en waarskuklanke.

- **Klanke**

  Hoor slegs waarskuklanke.
- **Slegs visueel**

  Geen waarskuklanke word gegee nie.

Waarskuwings

Jy kan stel hoe jy teen verskillende tipes kameras, gevaarsones en gevare gewaarsku wil word. Jy kan kies of jy altyd gewaarsku wil word, of jy slegs gewaarsku wil word wanneer jy die spoedgrens oortree, of om nooit gewaarsku te word nie.

**Spoedkameras en gevare**

Jy kan kies om alle waarskuwings teen spoedkameras, gevaarsones en gevare af te skakel. Wanneer **Spoedkameras en gevare** aangeskakel is, kan jy die waarskuwings vir elke tipe spoedkamera, gevaarsone en gevaar afskakel.

**Bykomende instellings**

- **Verkeersknoop voor**

  Waarskuwings teen verkeersknope in die roetebalk is deel van TomTom Traffic. Jy kan kies om nooit gewaarsku te word nie of om altyd gewaarsku te word wanneer jy 'n verkeersknoop té vinnig nader.
- **Wanneer jy te vinnig ry**

  Hierdie waarskuwing word gegee sodra jy die spoedgrens met meer as 5 km/h of 3 mpu oorskry. Wanneer jy té vinnig ry, verander die spoedpaneel in die leidingaansig ook na rooi.
- **Skerm se aanraakklanke**

  Skakel **skermaanraakklanke** aan om 'n klik te hoor wanneer jy 'n item kies of aan 'n knoppie raak. Die klik-klank beteken dat jou seleksie of aanraking verstaan is.

## Stemme

Kies **Instellings** in die Hoofkieslys en kies dan **Stemme**.

**Kies 'n stem**

Kies **Kies 'n stem** om die stem wat gesproke aanwysings en ander roete-instruksies gee, te verander.

'n Wye verskeidenheid stemme is beskikbaar. Daar is rekenaarstemme wat straatname en ander inligting direk vanaf die kaart kan lees en daar is opgeneemde stemme wat deur akteurs opgeneem is.

**Let wel**: Rekenaarstemme is nie vir alle tale beskikbaar nie.

As jy 'n rekenaarstem benodig en jou taal nie beskikbaar is nie, word jy gevra om te kies uit 'n lys geïnstalleerde rekenaarstemme wat beskikbaar is vir die land waarin jy jou bevind.

**Instruksie-instellings**

- **Lees aankomstyd hardop**

  Gebruik hierdie instelling om te bepaal of jou aankomstyd hardop uitgelees moet word.
- **Lees vroeë instruksies hardop**

  Byvoorbeeld, as jy hierdie instelling aanskakel, hoor jy vroeë instruksies soos "Na 2 km, neem die afrit regs" of "Vorentoe, draai links".

**Let wel**: Wanneer 'n opgeneemde stem gekies is, sien jy slegs hierdie instelling omdat opgeneemde stemme nie padnommers, padtekens, ens. kan uitlees nie.

- **Lees straatnommers hardop**

  Gebruik hierdie instelling om te beheer of padnommers hardop as deel van navigasie-instruksies uitgelees word. Byvoorbeeld, wanneer padnommers hardop uitgelees word, hoor jy "Draai links op A100".
- **Lees inligting op padtekens hardop**
- Gebruik hierdie instelling om te beheer of inligting oor padtekens hardop as deel van navigasie-instruksies uitgelees word. Byvoorbeeld, "Draai links op A302 Bridge-straat rigting Islington."
- **Lees straatname hardop**

  Gebruik hierdie instelling om te beheer of straatname hardop as deel van navigasie-instruksies uitgelees word. Byvoorbeeld, wanneer straatname hardop uitgelees word, hoor jy "Draai links Grahamweg rigting Hackney."
- **Lees vreemde straatname hardop**

  Gebruik hierdie instelling om te beheer of vreemde straatname hardop as deel van die navigasie-instruksies uitgelees word, byvoorbeeld "Draai regs in Champs Élysées". 'n Engelse rekenaarstem kan, byvoorbeeld, Franse straatname lees en uitspreek, maar die uitspraak is dalk nie heeltemal akkuraat nie.

## Taal en eenhede

Kies **Instellings** in die Hoofkieslys en kies dan **Taal en eenhede**.

Op hierdie skerm kan jy die volgende instellings verander:

- **Taal**
  Jy kan jou huidig gekose taal op hierdie skerm sien. Kies hierdie instelling om die taal te verander wat gebruik word vir al die knoppies en boodskappe wat jy op jou TomTom GO CLASSIC sien.
  Wanneer jy die taalinstelling verander, verander die stem outomaties en eenhede word as outomaties gestel.
- **Land**
  Jy kan jou huidig gekose land op hierdie skerm sien. Kies hierdie instelling om die land te verander. Wanneer jy die land verander, word die tyd/datumformaat, afstandseenhede en stem outomaties verander. Die lys sluit die lande in van die kaarte wat tans op jou toestel geïnstalleer is.
- **Sleutelborde**
  Kies hierdie instelling om uit 'n lys van beskikbare sleutelborde te kies.
  Jy gebruik die sleutelbord om name en adresse in te tik, byvoorbeeld wanneer jy 'n roete beplan of na die naam van 'n dorp of 'n plaaslike restaurant soek.
- **Eenhede**
  Kies hierdie instelling om die eenhede te kies wat op jou toestel vir funksies soos roetebeplanning gebruik word. As jy wil hê dat die eenhede by jou huidige ligging moet aanpas, kies **Outomaties**.
- **Tyd en datum**
  Die tyd en datum word outomaties deur satelliethorlosies gestel, maar jy kan die formaat van beide die tyd en datum verander deur hierdie instellings te gebruik.

## Stelsel

Kies **Instellings** in die Hoofkieslys en kies dan **Stelsel**.

Op hierdie skerm kan jy hierdie instellings verander:

- **Outomatiese roete-opname**

  Kies hierdie instelling om roete-opname aan of af te skakel. Wanneer roete-opname aangeskakel is, word enige roetes wat gery is outomaties by jou roetegeskiedenis gevoeg. Skakel hierdie instelling af om roete-opname te staak. Die verstek is af.
- **Aktiveer IFTTT-diens**

  Gebruik hierdie instelling om die IFTTT-diens aan of af te skakel. Die diens is by verstek afgeskakel.
- **Meer oor**

  Op hierdie skerm kan jy allerhande nuttige inligting oor jou model of TomTom-toestel sien. Hierdie inligting is nuttig wanneer oproepe na kliëntesteundiens gemaak word en wanneer inskrywings via TomTom se webwinkel hernu word.

Van die inligting wat hier gewys word, sluit in:

- Jou diensinskrywings - kies 'n diens om te sien hoe lank jou inskrywing nog gaan loop voordat dit verstryk.
- Reeksnommer.
- Geïnstalleerde kaarte.
- Beskikbare geheue.
- GPRS-status vir "altyd verbinde"-toestelle.

- **Kies 'n soekstyl**

  Daar kan op een van twee maniere gesoek word:

  - **Kitssoek**

    Begin om jou bestemming, plek of PVB in te tik om onmiddellik 'n lys straatname, plekke en PVB's te sien wat pas.

  - **Stapsgewyse soektog**

    Volg maklike stappe om jou bestemming te vind. Vir 'n adres, tik eers die stad in, dan die straat, dan die huisnommer. Vir 'n PVB, tik in waar jy wil soek en dan die tipe PVB waarna jy wil soek.

  Beide maniere waarop gesoek kan word, lewer dieselfde resultate. Kies dus die manier waarmee jy die gemaklikste is.

- **Formateer geheuekaart**

  As jou toestel 'n geheuekaartgleuf het, kan jy 'n geheuekaart formateer sodat dit vir TomTom-kaarte en ander TomTom-inhoud gebruik kan word.

- **Laai toestel terug**

  Kies hierdie instelling om al jou gestoorde plekke en instellings te skrap en die standaard-fabriekinstellings op jou TomTom GO CLASSIC te herstel. Dit sluit die taal, stemin-stellings, waarskuwinginstellings en tema in. Die kontakgids vanaf jou foon word ook geskrap. Hierdie is nie 'n sagtewarebywerking nie en sal nie die weergawe beïnvloed van die sag-tewaretoepassing wat op jou TomTom GO geïnstalleer is nie.

- **Battery-instellings**

  Kies hierdie instelling om die energiebesparende opsies op jou TomTom GO te beheer.

- **Jou inligting en privaatheid**

  Sommige kenmerke vereis dat inligting aan TomTom gestuur of op jou toestel gestoor word. Die volgende vrae word aan jou gestel:

  - **Gebruik my ligging en die inligting wat ek in tik om TomTom-dienste te ontvang**

    As jy instem, kan jy die volgende kenmerke gebruik mits hulle met jou toestel werk:

    Verkeer

    Liggings van spoedkameras aflaai

    Kitssoek

    Verslae oor spoedkameras stuur

  - **Hou reisgeskiedenis op hierdie toestel vir opsionele kenmerke**

    As jy instem, kan jou toestel bestemmings voorstel mits die kenmerk met jou toestel werk. As jy op 'n latere stadium jou instemming terugtrek, sal jou historiese roete-inligting ver-wyder word. Dit kom daarop neer dat sou jy in die toekoms besluit om weer van voorgestelde bestemmings gebruik te maak, dié kenmerk van meet af aan jou rypatrone moet aanleer voordat dit kan begin om bestemmings voor te stel.

## Hulp

Kies **Hulp** uit die Hoofkieslys of die **Instellings**-kieslys.

Op hierdie skerm kan jy die volgende inligting sien:

- **Toestel se naam en model**
- **Meer oor**

  Op hierdie skerm kan jy allerhande nuttige inligting oor jou model of TomTom-toestel sien. Hierdie inligting is nuttig wanneer oproepe na kliëntesteundiens gemaak word en wanneer inskrywings via TomTom se webwinkel hernu word.

  Van die inligting wat hier gewys word, sluit in:

  - Jou diensinskrywings - kies 'n diens om te sien hoe lank jou inskrywing nog gaan loop voordat dit verstryk.
  - Reeksnommer.
  - Geïnstalleerde kaarte.
  - Beskikbare geheue.
  - GPRS-status vir "altyd verbinde"-toestelle.
- **Regs- en privaatheidsinligting**

  Vir waarborg- en privaatheidsinligting, gaan na tomtom.com/legal.
- **Waar om vir meer hulp aan te klop**

  Gaan na tomtom.com/getstarted om na video's, neulvrae en vele meer te kyk.

### Verbruikersoorsigte

As dit vir jou lekker is om jou TomTom GO te gebruik, skryf gerus 'n verbruikersoorsig op jou gunsteling aanlynwinkel? Jy sal ander bestuurders help om die beste keuse te maak, en ons leer uit die terugvoer wat jy aan ons gee.

# Om hulp te kry

## Hulp

Kies **Hulp** uit die Hoofkieslys of die **Instellings**-kieslys.

Op hierdie skerm kan jy die volgende inligting sien:

- **Toestel se naam en model**
- **Meer oor**

  Op hierdie skerm kan jy allerhande nuttige inligting oor jou model of TomTom-toestel sien. Hierdie inligting is nuttig wanneer oproepe na kliëntesteundiens gemaak word en wanneer inskrywings via TomTom se webwinkel hernu word.

  Van die inligting wat hier gewys word, sluit in:

  - Jou diensinskrywings - kies 'n diens om te sien hoe lank jou inskrywing nog gaan loop voordat dit verstryk.
  - Reeksnommer.
  - Geïnstalleerde kaarte.
  - Beskikbare geheue.
  - GPRS-status vir "altyd verbinde"-toestelle.
- **Regs- en privaatheidsinligting**

  Vir waarborg- en privaatheidsinligting, gaan na tomtom.com/legal.
- **Waar om vir meer hulp aan te klop**

  Gaan na tomtom.com/getstarted om na video's, neulvrae en vele meer te kyk.

### Verbruikersoorsigte

As dit vir jou lekker is om jou TomTom GO te gebruik, skryf gerus 'n verbruikersoorsig op jou gunsteling aanlynwinkel? Jy sal ander bestuurders help om die beste keuse te maak, en ons leer uit die terugvoer wat jy aan ons gee.

# Produksertifisering

## Vind inligting oor produksertifisering op jou toestel

Om inligting oor produksertifisering soos die ICASA-goedgekeurde sertifiseringsnommer te vind, doen die volgende op jou TomTom GO CLASSIC:

1. Kies **Instellings** in die Hoofkieslys.
2. Kies **Stelsel**.

3. Kies **Meer oor**.
4. Kies **Regsinligting**.
5. Kies **Sertifikate**.
6. Hierna volg die tersaaklike produksertifiseringsinligting, byvoorbeeld ICASA, wat jy vir jou TomTom GO kan bekyk.

# Gebruik van TomTom MyDrive Connect

## Meer oor TomTom MyDrive Connect

Die vinnigste en maklikste manier om jou TomTom GO CLASSIC op datum te hou, is via 'n WiFi-verbinding.

As jy nie via Wi-Fi met die internet kan verbind nie of verkies om 'n ander metode te gebruik, kan jy met die internet verbind via 'n USB-verbinding met 'n rekenaar. Om jou TomTom GO met die internet te verbind, moet TomTom MyDrive Connect op die rekenaar geïnstalleer wees.

**Let wel**: Jy kan nie TomTom MyDrive Connect gebruik om jou toestel te beheer nie.

## Opstelling van TomTom MyDrive Connect

Om gerat te wees om TomTom MyDrive vir die eerste keer te gebruik, doen die volgende:

Op jou rekenaar, maak 'n webblaaier oop en gaan na tomtom.com/mydrive-connect.

1. Klik **Laai af vir Mac** of **Laai af vir Windows**.
2. Stoor die afgelaaide lêer.
3. Dubbelklik om die afgelaaide lêer oop te maak.
4. Volg die instruksies op die skerm om TomTom MyDrive Connect te installeer.
5. Kies jou instellings vir outomatiese begin en bywerkings.
6. Klik **OK**.

   Hierna kan jy toegang tot TomTom MyDrive Connect verkry via die kennisgewingsarea op jou rekenaar.

   TomTom MyDrive Connect begin outomaties wanneer jy jou TomTom GO CLASSIC met jou rekenaar verbind.

## Verbind met die internet via TomTom MyDrive Connect

As jy nie via Wi-Fi met die internet kan verbind nie, kan jy bywerkings en nuwe items installeer deur 'n USB-verbinding met 'n rekenaar te gebruik.

Om via USB met die internet te verbind, doen die volgende:

1. Maak seker dat TomTom MyDrive Connect op jou rekenaar geïnstalleer is.
2. Maak seker jou rekenaar het 'n werkende internetverbinding.
3. Koppel jou TomTom GO CLASSIC aan jou rekenaar via die voorsiene USB-kabel, en skakel dan jou TomTom GO aan.

   TomTom MyDrive Connect begin outomaties en deel jou rekenaar se internet met jou toestel.

**Let wel**: Gebruik SLEGS die USB-kabel wat saam met jou toestel TomTom GO voorsien is. Ander USB-kabels sal dalk nie werk nie.

**Let wel**: Jy kan nie die hegstuk gebruik om jou TomTom GO aan jou rekenaar te koppel nie.

**Let wel**: Jy moet die USB-kabel direk by die USB-poort op jou rekenaar inprop en nie by 'n USB-naaf of USB-poort op 'n sleutelbord of skerm nie.

4. Installeer jou bywerkings en nuwe items op jou TomTom GO.

# TomTom-rekening

Om inhoud af te laai en TomTom-dienste te gebruik, het jy 'n TomTom-rekening nodig.

Jy kan via jou rekenaar 'n rekening op een van die volgende maniere skep:

- Op die toestel self wanneer jy dit die eerste keer gebruik of deur die **MyDrive**-knoppie te kies.
- Deur die "**Skep 'n rekening**"-knoppie by tomtom.com te kies.
- Deur die groen **MyTomTom**-knoppie by tomtom.com te kies.
- Deur na tomtom.com/getstarted te gaan.

**Belangrik**: Wanneer jy 'n rekening skep, dra sorg wanneer jy gevra word om 'n land te kies. Die korrekte land is nodig wanneer jy aankope by die TomTom-winkel wil doen en kan nie verander word nadat die rekening geskep is nie.

**Let wel**: Jy kan voortaan tot soveel as tien TomTom-toestelle met een TomTom-rekening verbind.

# Bylaag

### Belangrike veiligheidskennisgewings en -waarskuwings

### Wêreldwye posisioneringstelsel (GPS) en wêreldwye navigasiesatellietstelsel (GLONASS)

Die wêreldwye posisioneringstelsel (GPS) en wêreldwye navigasiesatellietstelsel (GLONASS) is satellietgebaseerde stelsels wat inligting oor ligging en tyd die wêreld deur verskaf. GPS word deur die regering van die Verenigde State van Amerika bedryf en beheer, wat uitsluitlik vir die beskikbaarheid en akkuraatheid daarvan verantwoordelik is. GLONASS word deur die regering van Rusland bedryf en beheer, wat uitsluitlik vir die beskikbaarheid en akkuraatheid daarvan verantwoordelik is. Veranderings in die beskikbaarheid en akkuraatheid van GPS of GLONASS, of in omgewingstoestande, kan die werking van hierdie toestel beïnvloed. TomTom ontken enige aanspreeklikheid vir die beskikbaarheid en akkuraatheid van GPS of GLONASS.

### Veiligheidsboodskappe

### Belangrik! Lees vóór gebruik!

Nalating of gedeeltelike nalating om hierdie waarskuwings en instruksies te volg, kan dood of ernstige beserings tot gevolg hê. Nalating om hierdie toestel behoorlik op te stel, te gebruik en te versorg, kan die risiko van ernstige besering of dood, of skade aan die toestel, verhoog.

### "Gebruik met sorg"-waarskuwing

Dit is jou verantwoordelikheid om hierdie toestel oordeelkundig en met die nodige sorg en aandag te gebruik. Moenie dat hierdie toestel jou aandag aflei terwyl jy bestuur nie. Terwyl jy bestuur, beperk die kere wat jy na die toestel se skerm kyk tot die minimum. Jy is daarvoor verantwoordelik om daardie wette te gehoorsaam wat die gebruik van selfone of ander elektroniese toestelle beperk of verbied, soos die vereiste om handvry-opsies te gebruik om oproepe te maak terwyl jy bestuur. **Gehoorsaam altyd die geldende wette en padtekens, veral daardie wat op jou voertuig se afmetings, gewig en vrag betrekking het.** TomTom waarborg nóg die foutvrye werking van hierdie toestel nóg die akkuraatheid van roetes wat voorgestel word en sal nie aanspreeklik gehou word vir enige boetes wat voortspruit uit jou nalating om toepaslike wette en regulasies na te kom nie.

### Kennisgewing vir bomaat/handelsvoertuie

Toestelle waarop 'n kaart vir vragmotors of kampeerwaens nie geïnstalleer is nie, sal nie gepaste roetes vir bomaat/handelsvoertuie bied nie. As jou voertuig onderworpe is aan gewig-, dimensie-, spoed-, roete- of ander beperkings op 'n openbare pad, moet jy slegs 'n toestel gebruik waarop 'n kaart vir vragmotors of kampeerwaens geïnstalleer is. Jou voertuig se spesifikasies moet akkuraat op die toestel ingevoer word. Gebruik hierdie toestel slegs as 'n navigasiehulpmiddel. Moenie navigasie-instruksies volg wat jou of ander padgebruikers dalk in gevaar kan stel nie. TomTom aanvaar geen aanspreeklikheid vir skade voortspruitend uit jou versuim om aan hierdie kennis-gewing gehoor te gee nie.

### Behoorlike montering

Moenie die toestel op so 'n wyse monteer dat dit jou uitsig op die pad of jou vermoë om die voertuig te beheer belemmer nie. Moenie die toestel in 'n area plaas waar dit dalk die ontplooiing van 'n lugsak of enige ander veiligheidskenmerk van jou voertuig kan belemmer nie.

### Pasaangeërs

Vervaardigers van pasaangeërs beveel aan dat 'n minimum van 15 cm (6 duim) gehandhaaf word tussen 'n handdraadlose-toestel en 'n pasaangeër om potensiële inwerking op die pasaangeër te verhoed. Hierdie aanbevelings stem ooreen met onafhanklike navorsing en aanbevelings deur Wireless Technology Research.

Riglyne vir mense met pasaangeërs:

- Jy moet ALTYD sorg dat daar meer as 15 cm (6 duim) tussen die toestel en jou pasaangeër is.
- Jy moet nie die toestel in 'n bosak dra nie.

### Ander mediese toestelle

Raadpleeg asseblief jou dokter of die vervaardiger van die mediese toestel om te bepaal of die gebruik van jou draadlose toestel dalk 'n inwerking op die mediese toestel kan hê.

### Versorging van toestel

- Dit is belangrik om met sorg na jou toestel om te sien:
- Moet onder geen omstandighede jou toestel se omhulsel oopmaak nie. Só 'n handeling is nie net gevaarlik nie, dit kan ook daartoe aanleiding gee dat die waarborg nietig verklaar word.
- Gebruik 'n sagte lappie om jou toestel se skerm af te vee of droog te maak. Moenie enige vloeibare skoonmaakmiddels gebruik nie.

### Gradering: DC5V, 1.2A

### Hoe TomTom jou inligting gebruik

Om meer te wete te kom oor hoe persoonlike inligting gebruik word, besoek tomtom.com/privacy.

### Omgewings- en battery-inligting

### Jou toestel

Moenie jou navigasietoestel uitmekaarhaal, platdruk, buig, ontvorm, prik of stukkend sny nie. Moenie in 'n vogtige, nat en/of korroderende omgewing gebruik nie. Moenie jou produk op 'n plek met 'n hoë temperatuur, in sterk direkte sonlig, in of naby 'n hittebron, 'n mikrogolfoond of in 'n drukhouer plaas, berg of los nie en moenie dit aan temperature van meer as 50°C (122°F) of laer as -20°C (-4°F) blootstel nie.

Moenie die toestel laat val nie. As die produk laat val is en jy vermoed dat daar skade was, kontak kliëntesteundiens. Gebruik die toestel slegs met die laaiers, hegstukke of USB-kabels wat verskaf word. Vir TomTom-goedgekeurde vervangings, gaan na tomtom.com.

### Bedryfstemperatuur

Hierdie toestel sal ten volle operasioneel wees tussen temperature wat wissel van 32°F / 0°C tot 113°F / 45°C. Langdurige blootstelling aan hoër of laer temperature kan skade aan jou toestel veroorsaak en word derhalwe afgeraai.

Temperature: Standaardgebruik: 32°F / 0°C tot 113°F / 45°C; korttermyn-berging: -4°F / -20°C tot 122°F / 50°C; langtermyn-berging: -4°F / -20°C tot 95°F / 35°C.

**Belangrik**: Voordat jy die toestel aanskakel, laat minstens 'n uur toe sodat die toestel tot binne die speling tussen standaardbedryfstemperature kan akklimatiseer. Moenie die toestel buite die speling tussen hierdie temperature gebruik nie.

### Toestelbattery (nie vervangbaar)

Hierdie produk bevat 'n litium-ioonbattery.

Moenie die battery modifiseer of herfabriseer nie. Moenie probeer om vreemde voorwerpe in die battery te steek nie, en moet dit ook nie in water of ander vloeistowwe dompel of daaraan blootstel nie. Moenie die battery aan vuur, ontploffings of ander gevare blootstel nie.

Moenie 'n battery kortsluit nie of toelaat dat metaalgeleidende voorwerpe in kontak met die battery se pole kom nie.

Moenie probeer om die battery self te vervang of te verwyder nie, tensy die gebruikhandleiding uitdruklik aantoon dat die battery deur die gebruiker vervang kan word. Vir TomTom GO CLASSIC moet 'n gekwalifiseerde kundige die battery verwyder.

Gebruikervervangbare batterye moet slegs gebruik word in stelsels waarvoor hulle gespesifiseer word.

**Waarskuwing**: Kan ontplof indien battery met verkeerde tipe vervang word.

Indien jy 'n probleem met die battery ervaar, kontak TomTom se kliëntesteundiens.

Die gemelde batterylewe is die maksimum moontlike batterylewe wat gegrond is op 'n gemiddelde gebruikersprofiel en kan slegs onder spesifieke atmosferiese toestande behaal word. Om die batterylewe te verleng, hou die toestel in 'n koel, droë plek en volg die wenke soos gespesifiseer onder hierdie neulvraag: tomtom.com/batterytips. Die battery sal nie laai by temperature onder 32°F / 0°C of bo 113°F / 45°C nie.

Versuim om hierdie riglyne na te kom, kan veroorsaak dat die battery suur lek, warm word, ontplof of ontvlam en beserings en/of skade veroorsaak. Moenie probeer om die battery te prik, oop te maak of uitmekaar te haal nie. As die battery lek en jy in kontak kom met die vloeistof wat uitgelek het, spoel deeglik met water af en verkry dadelik mediese bystand.

**Wegdoening met onbruikbare batterye**

DIE BATTERY WAT BY DIE PRODUK INGESLUIT IS, MOET HERWIN WORD OF DAAR MOET BEHOORLIK DAARMEE WEGGEDOEN WORD OOREENKOMSTIG PLAASLIKE WETTE EN REGULASIES EN MOET AFSONDERLIK VAN HUISHOUDELIKE AFVAL GEHOU WORD. DEUR DIT TE DOEN, SAL JY HELP OM DIE OMGEWING TE BEWAAR.

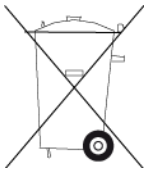

**WEEE – wegdoening met e-rommel**

In die EU/EEA word hierdie produk met die deurgehaalde wielietjiesbliksimbool op sy omhulsel en/of verpakking gemerk, soos vereis deur Direktief 2012/19/EU (WEEE). Hierdie produk sal nie as huishoudelike afval behandel word of mee weggedoen word as ongesorteerde munisipale afval nie. Jy kan van hierdie produk ontslae raak deur dit aan die verkoopspunt terug te gee of deur dit by jou plaaslike munisipaliteit se afhaalpunt vir herwinning te besorg.

Buite die EU/EEA het die deurgehaalde wielietjiesbliksimbool dalk nie dieselfde betekenis nie. Meer inligting oor nasionale herwinningsopsies kan van 'n verantwoordelike plaaslike gesag versoek word. Dit is die verantwoordelikheid van die eindgebruiker om aan plaaslike wette te voldoen wanneer daar met hierdie produk weggedoen word.

**Triman-logo**

**Sertifisering vir Australië**

Hierdie produk vertoon die regulatoriese nakomingsmerk (RCM) om te wys dat dit aan tersaaklike Australiese regulasies voldoen.

**Waarskuwing vir Australië**

Die gebruiker moet die toestel afskakel wanneer blootgestel aan areas waar die atmosfeer potensieel tot ontploffings aanleiding kan gee, soos vulstasies, chemiese opslagplekke en terreine waar plofstof gebruik word.

**Sertifisering vir Nieu-Seeland**

Hierdie produk vertoon R-NZ om te wys dat dit aan tersaaklike Nieu-Seelandse regulasies voldoen.

**Kliëntesteundienskontak (Australië en Nieu-Seeland)**

Australië: 1300 135 604

Nieu-Seeland: 0800 450 973

**Bepalings en voorwaardes: Beperkte waarborg en EGLO**

Ons bepalings en voorwaardes, met inbegrip van ons beperkte waarborg en die bepalings van die eindgebruikerlisensie, geld vir hierdie produk. Besoek tomtom.com/legal.

**Hierdie dokument**

Hierdie handleiding is met groot sorg opgestel. Vanweë voortdurende produkontwikkeling is sekere inligting dalk nie heeltemal op datum nie. Die inligting is onderworpe aan wysiging sonder kennisgewing. TomTom sal nie aanspreeklik gehou word vir tegniese of redaksionele foute of weglatings hierin nie, of vir insidentele of gevolglike skade wat voortspruit uit die werkverrigting of gebruik van hierdie dokument nie. Hierdie dokument mag nie sonder vooraf skriftelike toestemming vanaf TomTom N.V. gekopieer word nie.

### Modelnommers

TomTom GO CLASSIC: 4BA53, 4BA63, 4BA53A

### CE-sertifisering en radiotoerustingvoorskrif vir TomTom GO CLASSIC

CE

Hierdie toestel kan in alle lidstate van die EU gebruik word. Die frekwensiebande en die maksimum sterkte van radiofrekwensie-uitstralings waarbinne hierdie toestel funksioneer, is as volg:

| Model | Frekvensbånd (Bluetooth) (MHz) | Radiofrekven-sens maksimale udstrålede effekt (dBm) | Frekvensbånd (Wi-Fi) (MHz) | Radiofrekvensens maksimale udstrålede effekt (dBm) |
|---|---|---|---|---|
| 4BA53 | 2402 - 2480 | 5.5 | 2412 - 2472 | 19 |
| 4BA63 | 2402 - 2480 | 5.5 | 2412 - 2472 | 19 |
| 4BA53A | 2402 - 2480 | 5.5 | 2412 - 2472 | 19 |

TomTom verklaar hiermee dat die radiotoerustingtipe TomTom GO CLASSIC-GPS-navigasiestelsel aan Direktief 2014/53/EU voldoen. Die volledige teks van die EU-verklaring van nakoming is beskikbaar by die volgende internetadres: http://www.tomtom.com/en_gb/legal/declaration-of-conformity/

### Voldoening aan spesifieke absorpsietempo (SAT) in die EU

HIERDIE MODEL VAN 'N DRAADLOSE TOESTEL VOLDOEN AAN REGERINGSVEREISTES VIR BLOOTSTELLING AAN RADIOGOLWE WANNEER DIT GEBRUIK WORD SOOS IN HIERDIE AFDELING BESKRYF

Hierdie GPS navigasiestelsel is 'n radiosender en -ontvanger. Dit is ontwerp en vervaardig om nie die uitstralingsperke vir blootstelling aan radiofrekwensie-energie te oorskry wat deur die Raad van die Europese Unie neergelê is nie.

Die SAR-perk wat deur die Raad van die Europese Unie aanbeveel word, is 'n gemiddeld van 2.0W/kg oor 10 gram weefsel vir die liggaam ('n gemiddeld van 4.0 W/kg oor 10 gram weefsel vir ekstremiteite - hande, gewrigte, enkels en voete). Toetse vir SAR word uitgevoer deur standaard-gebruiksposisies te gebruik wat deur die EU-raad gespesifiseer word met die toestel wat teen sy hoogste gesertifiseerde sterkte in alle getoetste frekwensiebande uitstraal.

### Bykomstighede wat saam met hierdie toestel verskaf word

- Maklikomkeerbare hegstuk
- Motorlaaier (in sigaretaanstekerkontakpunt) met TMC-verkeersontvanger indien van toepassing in jou land
- USB-kabel
- Gebruikergids

# Kopieregkennisgewings

© 1992 - 2019 TomTom. Alle regte voorbehou. TomTom en die "twee hande"-logo is geregistreerde handelsmerke van TomTom N.V. of een van sy filiale.

Die sagteware wat by hierdie produk ingesluit is, bevat sagteware waarop die kopiereg kragtens die GPL vergun word. 'n Afskrif van hierdie lisensie kan in die afdeling oor lisensies besigtig word. Jy kan die volledige ooreenstemmende bronkode by ons bekom vir 'n tydperk van drie jaar vanaf ons laaste versending van hierdie produk. Vir meer inligting, besoek tomtom.com/gpl of kontak jou plaaslike TomTom-kliëntesteundiensspan by tomtom.com/support. Ons sal op versoek 'n CD met die ooreenstemmende bronkode aan jou stuur.

Die woord en kenteken **Bluetooth**® is geregistreerde handelsmerke wat aan Bluetooth SIG, Inc. behoort, en gebruik van enige sodanige kentekens deur TomTom is onderworpe aan die bepalings van lisensies wat spesifiek vir hierdie doeleinde deur daardie instansie uitgereik is. Ander handelsmerke en handelsname word beperk tot daardie wat aan hul onderskeie eienaars behoort.

Wi-Fi® is 'n geregistreerde handelsmerk van Wi-Fi Alliance®.

iPhone, Mac en Siri is handelsmerke van Apple Inc. wat in die V.S. en ander lande geregistreer is.

Google, Android en ander handelsmerke is handelsmerke van Google LLC.

microSD-logo is 'n handelsmerk van SD-3C, LLC.